

ОБЩЕСТВО С ОГРАНИЧЕННОЙ ОТВЕТСТВЕННОСТЬЮ



ПРОЕКТ ГРУПП

управляющая компания

Заказчик: ПАО «Газпром»

ПРОЕКТ ПЛАНИРОВКИ И ПРОЕКТ МЕЖЕВАНИЯ ТЕРРИТОРИИ

**Для размещения линейного объекта -
«Дооснащение ИТСО ГРС Пильненского ЛПУ МГ и
Починковского ЛПУ МГ»**

***Лямбирский муниципальный район
Республика Мордовия***

**Раздел 1
ОСНОВНАЯ ЧАСТЬ ПРОЕКТА ПЛАНИРОВКИ ТЕРРИТОРИИ
ГРАФИЧЕСКАЯ ЧАСТЬ**

13398.ДПТ.7.1

Том 1

**Москва
2020**

ОБЩЕСТВО С ОГРАНИЧЕННОЙ ОТВЕТСТВЕННОСТЬЮ



ПРОЕКТ ГРУПП

управляющая компания

УТВЕРЖДЕН:

от «_____» _____ 2020 г. № _____

ПРОЕКТ ПЛАНИРОВКИ И ПРОЕКТ МЕЖЕВАНИЯ ТЕРРИТОРИИ

**Для размещения линейного объекта -
«Дооснащение ИТСО ГРС Пильненского ЛПУ МГ и
Починковского ЛПУ МГ»**

***Лямбирский муниципальный район
Республика Мордовия***

**Раздел 1
ОСНОВНАЯ ЧАСТЬ ПРОЕКТА ПЛАНИРОВКИ ТЕРРИТОРИИ
ГРАФИЧЕСКАЯ ЧАСТЬ**

13398.ДПТ.7.1




Том 1

| | | |
|---------------|--------------|--------------|
| Инов. № подл. | Подп. и дата | Взам. инв. № |
| | | |

**Москва
2020**

СОДЕРЖАНИЕ ТОМА 1

| Обозначение | Наименование | Примечание |
|---------------------|--|--|
| 13398.ДПТ.7.1 - С | Содержание тома 1 | 2 |
| 13398.ДПТ - СП | Состав документации по планировке и межеванию территории | 3 |
| 13398.ДПТ.7.1 - Г.1 | Чертеж границ зон планируемого размещения линейных объектов | 4 |
| - | Чертеж красных линий | Не разрабатывается, в связи с отсутствием устанавливаемых красных линий согласно п.2, ч.2, ст.43 Градостроительного кодекса РФ |
| - | Чертеж границ зон планируемого размещения линейных объектов, подлежащих переносу (переустройству) из зон планируемого размещения линейных объектов | Не разрабатывается, в связи с отсутствием линейных объектов, подлежащих переносу (переустройству) |

| | | | | | | | | | | | | | | | | | | | |
|--------------|-------------------|----------|------|-------|---|----------|-------------------|---|--|--|--|--|---|--------------------------------------|--------|--|--|--|--|
| Согласовано | | | | | | | | (переустройству) из зон планируемого размещения линейных объектов | | | | | | подлежащих переносу (переустройству) | | | | | |
| | | | | | | | | | | | | | | | | | | | |
| | | | | | | | | | | | | | | | | | | | |
| | | | | | | | | | | | | | | | | | | | |
| Взам. инв. № | | | | | | | | | | | | | | | | | | | |
| | | | | | | | | | | | | | | | | | | | |
| Подп. и дата | | | | | | | | | | | | | | | | | | | |
| | | | | | | | | | | | | | | | | | | | |
| Инв. № подл. | 13398.ДПТ.7.1 - С | | | | | | Содержание тома 1 | | | | | | Стадия | Лист | Листов | | | | |
| | Изм. | Кол.уч. | Лист | № док | Подпись | Дата | | | | | | | | 1 | 1 | | | | |
| | Разраб. | Буласва | | |  | 20.04.20 | | | | | | |  ПРОЕКТ ГРУПП управляющая компания | | | | | | |
| | ГИП | Наэльтук | | |  | 20.04.20 | | | | | | | | | | | | | |
| | | | | | | | | | | | | | | | | | | | |
| | | | | | | | | | | | | | | | | | | | |

СОСТАВ ДОКУМЕНТАЦИИ ПО ПЛАНИРОВКЕ ТЕРРИТОРИИ
Для размещения линейного объекта: «Дооснащение
ИТСО ГРС Пильненского ЛПУ МГ и Починковского ЛПУ МГ»
(ГРС «Саранск-2»)

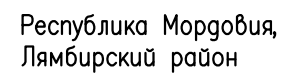
| № тома | Обозначение | Наименование | Примечание |
|------------------------------|----------------|--|------------|
| Проект планировки территории | | | |
| 1 | 13398.ДПТ.7.1 | ОСНОВНАЯ ЧАСТЬ ПРОЕКТА ПЛАНИРОВКИ ТЕРРИТОРИИ. ГРАФИЧЕСКАЯ ЧАСТЬ. | Раздел 1 |
| 2 | 13398.ДПТ.7.2 | ОСНОВНАЯ ЧАСТЬ ПРОЕКТА ПЛАНИРОВКИ ТЕРРИТОРИИ. ПОЛОЖЕНИЕ О РАЗМЕЩЕНИИ ОБЪЕКТОВ ТРУБОПРОВОДНОГО ТРАНСПОРТА. | Раздел 2 |
| 3 | 13398.ДПТ.7.3 | МАТЕРИАЛЫ ПО ОБОСНОВАНИЮ ПРОЕКТА ПЛАНИРОВКИ ТЕРРИТОРИИ. ГРАФИЧЕСКАЯ ЧАСТЬ. | Раздел 3 |
| 4 | 13398.ДПТ.7.4 | МАТЕРИАЛЫ ПО ОБОСНОВАНИЮ ПРОЕКТА ПЛАНИРОВКИ ТЕРРИТОРИИ. ПОЯСНИТЕЛЬНАЯ ЗАПИСКА. | Раздел 4 |
| Проект межевания территории | | | |
| 5 | 13398.ДПТ.7.5 | ОСНОВНАЯ ЧАСТЬ ПРОЕКТА МЕЖЕВАНИЯ ТЕРРИТОРИИ. ТЕКСТОВАЯ ЧАСТЬ. | |
| 6 | 13398. ДПТ.7.6 | ОСНОВНАЯ ЧАСТЬ ПРОЕКТА МЕЖЕВАНИЯ ТЕРРИТОРИИ. ГРАФИЧЕСКАЯ ЧАСТЬ. | |
| 7 | 13398. ДПТ.7.7 | МАТЕРИАЛЫ ПО ОБОСНОВАНИЮ ПРОЕКТА МЕЖЕВАНИЯ ТЕРРИТОРИИ. | |
| | | | |
| | | | |
| | | | |
| | | | |
| | | | |
| | | | |
| | | | |
| | | | |
| | | | |
| | | | |
| | | | |
| | | | |
| | | | |
| | | | |
| | | | |
| | | | |
| | | | |
| | | | |
| | | | |
| | | | |
| | | | |
| | | | |
| | | | |
| | | | |
| | | | |
| | | | |
| | | | |
| | | | |
| | | | |
| | | | |
| | | | |
| | | | |
| | | | |
| | | | |
| | | | |
| | | | |
| | | | |
| | | | |
| | | | |
| | | | |
| | | | |
| | | | |
| | | | |
| | | | |
| | | | |
| | | | |
| | | | |
| | | | |
| | | | |
| | | | |
| | | | |
| | | | |
| | | | |
| | | | |
| | | | |
| | | | |
| | | | |
| | | | |
| | | | |
| | | | |
| | | | |
| | | | |
| | | | |
| | | | |
| | | | |
| | | | |
| | | | |
| | | | |
| | | | |
| | | | |
| | | | |
| | | | |
| | | | |
| | | | |
| | | | |
| | | | |
| | | | |
| | | | |
| | | | |
| | | | |
| | | | |
| | | | |
| | | | |
| | | | |
| | | | |
| | | | |
| | | | |
| | | | |
| | | | |
| | | | |
| | | | |
| | | | |
| | | | |
| | | | |
| | | | |
| | | | |
| | | | |
| | | | |
| | | | |
| | | | |
| | | | |
| | | | |
| | | | |
| | | | |
| | | | |
| | | | |
| | | | |
| | | | |
| | | | |
| | | | |
| | | | |
| | | | |
| | | | |
| | | | |
| | | | |
| | | | |
| | | | |
| | | | |
| | | | |
| | | | |
| | | | |
| | | | |
| | | | |
| | | | |
| | | | |
| | | | |
| | | | |
| | | | |
| | | | |
| | | | |
| | | | |
| | | | |
| | | | |
| | | | |
| | | | |
| | | | |
| | | | |
| | | | |
| | | | |
| | | | |
| | | | |
| | | | |
| | | | |
| | | | |
| | | | |
| | | | |
| | | | |
| | | | |
| | | | |
| | | | |
| | | | |
| | | | |
| | | | |
| | | | |
| | | | |
| | | | |
| | | | |
| | | | |
| | | | |
| | | | |
| | | | |
| | | | |
| | | | |
| | | | |
| | | | |
| | | | |
| | | | |
| | | | |
| | | | |
| | | | |
| | | | |
| | | | |
| | | | |
| | | | |
| | | | |
| | | | |
| | | | |
| | | | |
| | | | |
| | | | |
| | | | |
| | | | |
| | | | |
| | | | |
| | | | |
| | | | |
| | | | |
| | | | |
| | | | |
| | | | |
| | | | |
| | | | |
| | | | |
| | | | |
| | | | |
| | | | |
| | | | |
| | | | |
| | | | |
| | | | |
| | | | |
| | | | |
| | | | |
| | | | |
| | | | |
| | | | |
| | | | |
| | | | |
| | | | |
| | | | |
| | | | |
| | | | |
| | | | |
| | | | |
| | | | |
| | | | |
| | | | |
| | | | |
| | | | |
| | | | |
| | | | |
| | | | |
| | | | |
| | | | |
| | | | |
| | | | |
| | | | |
| | | | |
| | | | |
| | | | |
| | | | |
| | | | |
| | | | |
| | | | |
| | | | |
| | | | |
| | | | |
| | | | |
| | | | |
| | | | |
| | | | |
| | | | |
| | | | |
| | | | |
| | | | |
| | | | |
| | | | |
| | | | |
| | | | |
| | | | |
| | | | |
| | | | |
| | | | |
| | | | |
| | | | |
| | | | |
| | | | |
| | | | |
| | | | |
| | | | |
| | | | |
| | | | |
| | | | |
| | | | |
| | | | |
| | | | |
| | | | |
| | | | |
| | | | |
| | | | |
| | | | |
| | | | |
| | | | |
| | | | |
| | | | |
| | | | |
| | | | |
| | | | |
| | | | |
| | | | |
| | | | |
| | | | |
| | | | |
| | | | |
| | | | |
| | | | |
| | | | |
| | | | |
| | | | |
| | | | |
| | | | |
| | | | |
| | | | |
| | | | |
| | | | |
| | | | |
| | | | |
| | | | |
| | | | |
| | | | |
| | | | |
| | | | |
| | | | |
| | | | |
| | | | |
| | | | |
| | | | |
| | | | |
| | | | |
| | | | |
| | | | |
| | | | |
| | | | |
| | | | |
| | | | |
| | | | |
| | | | |
| | | | |
| | | | |
| | | | |
| | | | |
| | | | |
| | | | |
| | | | |
| | | | |
| | | | |
| | | | |
| | | | |
| | | | |
| | | | |
| | | | |
| | | | |
| | | | |
| | | | |
| | | | |
| | | | |
| | | | |
| | | | |
| | | | |
| | | | |
| | | | |
| | | | |
| | | | |
| | | | |
| | | | |
| | | | |
| | | | |
| | | | |
| | | | |
| | | | |
| | | | |
| | | | |
| | | | |
| | | | |
| | | | |
| | | | |
| | | | |
| | | | |
| | | | |
| | | | |
| | | | |
| | | | |
| | | | |
| | | | |
| | | | |
| | | | |
| | | | |
| | | | |
| | | | |
| | | | |
| | | | |

Согласовано

Взам. инв. №

Подп. и дата

Инв. № подл.





M 1:500




1. Границы зон планируемого размещения линейных объектов с указанием границ зон планируемого размещения объектов капитального строительства, входящих в состав линейных объектов, обеспечивающих в том числе соблюдение расчетных показателей минимально допустимого уровня обеспеченности территории объектами коммунальной, транспортной, социальной инфраструктур и расчетных показателей максимально допустимого уровня территориальной доступности указанных объектов для населения в соответствии с нормативами градостроительного проектирования отсутствуют;
2. Ведомость координат точек границ зон планируемого размещения линейных объектов, в том числе точек начала и окончания, точек изменения описания границ таких зон представлена в пояснительной записке.

Условные обозначения

Границы

- | | |
|---|---|
|  | -территории, в отношении которой осуществляется подготовка проекта планировки |
|  | -зон планируемого размещения линейного объекта |

Прочее

- 
- ограждения

Зоны с особыми условиями использования территорий




-  - охранная зона проектируемых линий и сооружений связи

Объекты инженерной инфраструктуры

- 
- ось планируемого линейного объекта (кабель ИТСО)

Пояснительные надписи

- 2 -номера характерных точек границ зон планируемого размещения линейных объектов, в том числе точек начала и окончания, точек изменения описания границ таких зон

| | | | | | | | | | | | |
|------------|---------------|------|--------|---|-------|---|--|--|---|------|--------|
| | | | | | | 13398.ДПТ.7.1 – Г.1 | | | | | |
| | | | | | | «Дооснащение ИТСО ГРС Пильненского ЛПУ МГ и Починковского ЛПУ МГ» | | | | | |
| Изм. | Кол.уч. | Лист | N° док | Подпись | Дата | | | | Стадия | Лист | Листов |
| Разработал | Булаева А.В. | | |  | 06.20 | Проект планировки территории. Основная часть. | | | | | |
| Проверил | Назлыток О.С. | | |  | 06.20 | | | | ППТ | 1 | 1 |
| | | | | | | Чертеж границ зон планируемого размещения линейных объектов М 1:500 | | |  ПРОЕКТ ГРУПП управляющая компания | | |
| | | | | | | | | | | | |
| Нач. орг. | | | | | | | | | | | |

Копировал

Формат А3