

**ОБЩЕСТВО С ОГРАНИЧЕННОЙ ОТВЕТСТВЕННОСТЬЮ**



**ПРОЕКТ ГРУПП**

управляющая компания

Заказчик: ПАО «Газпром»

**ПРОЕКТ ПЛАНИРОВКИ И ПРОЕКТ МЕЖЕВАНИЯ ТЕРРИТОРИИ**

**Для размещения линейного объекта -  
«Дооснащение ИТСО ГРС Пильненского ЛПУ МГ и  
Починковского ЛПУ МГ»**

*Лямбирский муниципальный район  
Республика Мордовия*

**ОСНОВНАЯ ЧАСТЬ ПРОЕКТА МЕЖЕВАНИЯ ТЕРРИТОРИИ  
ГРАФИЧЕСКАЯ ЧАСТЬ**

13398.ДПТ.7.6

Том 6

**Москва  
2020**

**ОБЩЕСТВО С ОГРАНИЧЕННОЙ ОТВЕТСТВЕННОСТЬЮ**



**ПРОЕКТ ГРУПП**

управляющая компания

**УТВЕРЖДЕН:**

от «\_\_\_\_\_» \_\_\_\_\_ 2020 г. № \_\_\_\_\_

**ПРОЕКТ ПЛАНИРОВКИ И ПРОЕКТ МЕЖЕВАНИЯ ТЕРРИТОРИИ**

**Для размещения линейного объекта -  
«Дооснащение ИТСО ГРС Пильненского ЛПУ МГ и  
Починковского ЛПУ МГ»**

***Лямбирский муниципальный район  
Республика Мордовия***

**ОСНОВНАЯ ЧАСТЬ ПРОЕКТА МЕЖЕВАНИЯ ТЕРРИТОРИИ  
ГРАФИЧЕСКАЯ ЧАСТЬ**

**13398.ДПТ.7.6**




**Том 6**

|               |              |              |
|---------------|--------------|--------------|
| Инов. № подл. | Подп. и дата | Взам. инв. № |
|               |              |              |

**Москва  
2020**

## СОДЕРЖАНИЕ ТОМА 6

|              |              |              |
|--------------|--------------|--------------|
| Инв. № подл. | Подп. и дата | Взам. инв. № |
|              |              |              |

|         |         |          |       |   |          |   |        |      |        |
|---------|---------|----------|-------|---|----------|---|--------|------|--------|
|         |         |          |       |   |          | 13398.ДПТ.7.6 - С   |        |      |        |
| Изм.    | Кол.уч. | Лист     | № док | Подпись   | Дата     |   |        |      |        |
| Разраб. |         | Буласва  |       |  | 20.04.20 | Содержание тома 6   | Стадия | Лист | Листов |
| ГИП     |         | Наэльток |       |  | 20.04.20 |   |        | 1    | 1      |
|         |         |          |       |   |          |   |        |      |        |
|         |         |          |       |   |          |   |        |      |        |
|         |         |          |       |   |          |   |        |      |        |
|         |         |          |       |   |          |  <b>ПРОЕКТ ГРУПП</b><br>управляющая компания |        |      |        |
|         |         |          |       |   |          |   |        |      |        |

**СОСТАВ ДОКУМЕНТАЦИИ ПО ПЛАНИРОВКЕ ТЕРРИТОРИИ**  
**Для размещения линейного объекта: «Дооснащение**  
**ИТСО ГРС Пильненского ЛПУ МГ и Починковского ЛПУ МГ»**  
**(ГРС «Саранск-2»)**

| № тома                              | Обозначение   | Наименование   | Примечание |
|-------------------------------------|---------------|--|------------|
| <b>Проект планировки территории</b> |               |  |            |
| 1                                   | 13398.ДПТ.7.1 | ОСНОВНАЯ ЧАСТЬ ПРОЕКТА ПЛАНИРОВКИ ТЕРРИТОРИИ. ГРАФИЧЕСКАЯ ЧАСТЬ.   | Раздел 1   |
| 2                                   | 13398.ДПТ.7.2 | ОСНОВНАЯ ЧАСТЬ ПРОЕКТА ПЛАНИРОВКИ ТЕРРИТОРИИ.<br>ПОЛОЖЕНИЕ О РАЗМЕЩЕНИИ ОБЪЕКТОВ ТРУБОПРОВОДНОГО ТРАНСПОРТА. | Раздел 2   |
| 3                                   | 13398.ДПТ.7.3 | МАТЕРИАЛЫ ПО ОБОСНОВАНИЮ ПРОЕКТА ПЛАНИРОВКИ ТЕРРИТОРИИ. ГРАФИЧЕСКАЯ ЧАСТЬ.                                   | Раздел 3   |
| 4                                   | 13398.ДПТ.7.4 | МАТЕРИАЛЫ ПО ОБОСНОВАНИЮ ПРОЕКТА ПЛАНИРОВКИ ТЕРРИТОРИИ.<br>ПОЯСНИТЕЛЬНАЯ ЗАПИСКА.                            | Раздел 4   |

**Проект межевания территории**

|   |                |  |  |
|---|----------------|--|--|
| 5 | 13398.ДПТ.7.5  | ОСНОВНАЯ ЧАСТЬ ПРОЕКТА МЕЖЕВАНИЯ ТЕРРИТОРИИ.<br>ТЕКСТОВАЯ ЧАСТЬ.   |  |
| 6 | 13398. ДПТ.7.6 | ОСНОВНАЯ ЧАСТЬ ПРОЕКТА МЕЖЕВАНИЯ ТЕРРИТОРИИ.<br>ГРАФИЧЕСКАЯ ЧАСТЬ. |  |
| 7 | 13398. ДПТ.7.7 | МАТЕРИАЛЫ ПО ОБОСНОВАНИЮ ПРОЕКТА МЕЖЕВАНИЯ ТЕРРИТОРИИ.             |  |

Согласовано

Взам. инв. №

Подп. и дата

Инв. № подл.

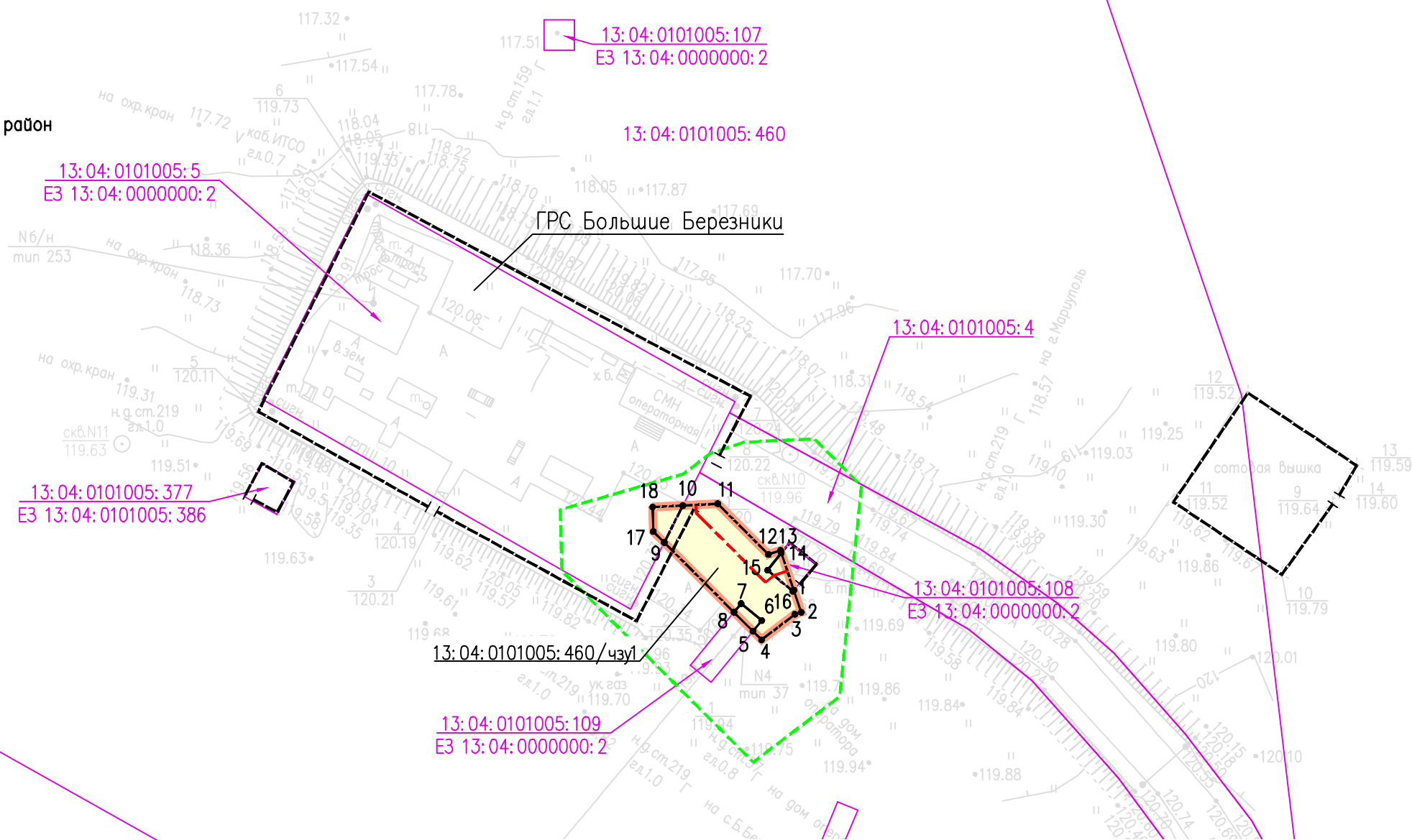
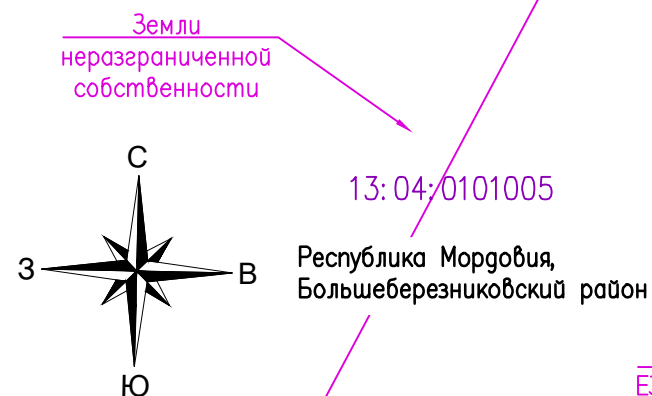
13398.ДПТ - СП

|         |         |          |       |         |          |  |      |        |
|---------|---------|----------|-------|---------|----------|--|------|--------|
|         |         |          |       |         |          | 13398.ДПТ - СП   |      |        |
| Изм.    | Кол.уч. | Лист     | № док | Подпись | Дата     |  |      |        |
| разраб. |         | Булаева  |       |         | 06.04.20 | Состав документации по<br>планировке и межеванию<br>территории |      |        |
|         |         |          |       |         |          |  |      |        |
|         |         |          |       |         |          |  |      |        |
|         |         |          |       |         |          |  |      |        |
| ГИП     |         | Назлыток |       |         | 06.04.20 |  |      |        |
|         |         |          |       |         |          | Стадия   | Лист | Листов |
|         |         |          |       |         |          |  | 1    | 1      |



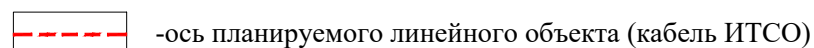
**ПРОЕКТ ГРУПП**  
управляющая компания

ЧЕРТЕЖ МЕЖЕВАНИЯ ТЕРРИТОРИИ  
М 1:500

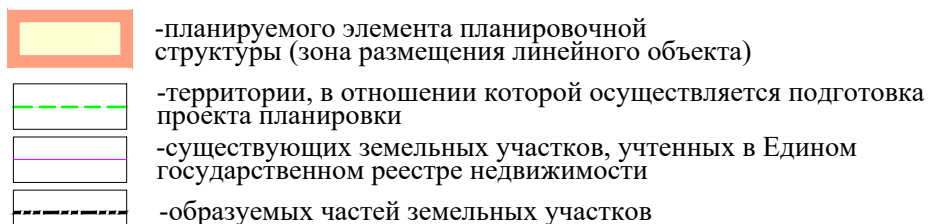


## Условные обозначения

## Объекты инженерной инфраструктуры



## Границы



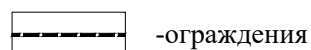
## Пояснительные надписи

13:04:000000:2 -Кадастровый номер земельного участка зарегистрированный в Едином государственном реестре недвижимости

13:16:0000000:28/чз1 -Номера земельных участков предполагаемых к  
формированию частей земельных участков


- 2 -Обозначение поворотной точки границы образуемого земельного участка

## Прочее



Примечания:

1. Существующие элементы планировочной структуры в границах проекта планировки отсутствуют.
2. Границы зон действия публичных сервитутов отсутствуют.
3. Проектом межевания территории не предусматривается установление линий отступа от красных линий в целях размещения зданий, строений, сооружений в связи с отсутствием красных линий, утвержденных в составе проекта планировки территории, а так же утверждаемые, изменяемые проектом межевания территории в соответствии с п.2 части 2 ст.43 Градостроительного кодекса РФ .
4. В границах подготовки проекта планировки, содержащего проект межевания территории, сведения о действующих красных линиях отсутствуют.
5. Земельные участки, которые после образования будут относиться к территориям общего пользования – отсутствуют.
6. Границы образуемых и (или) изменяемых земельных участков, в отношении которых предполагается их резервирование и (или) изъятие для государственных или муниципальных нужд – отсутствуют.
- 7.7. Формирование частей земельных участков на землях с кадастровыми номерами 13:04:0101005:5, 13:04:0101005:108, 13:04:0101005:109 (ЕЗ 13:04:0000000:2) не производится, в связи с принадлежностью данных участков к ПАО "Газпром".

|            |               |      |        |         |      |   |  |  |   |              |                      |  |  |  |
|------------|---------------|------|--------|---------|------|---|--|--|---|--------------|----------------------|--|--|--|
|            |               |      |        |         |      | 13398.ДПТ.2.6 – Г.1   |  |  |   |              |                      |  |  |  |
|            |               |      |        |         |      | «Дооснащение ИТСО ГРС Пильненского ЛПУ МГ и Починковского ЛПУ МГ» |  |  |   |              |                      |  |  |  |
| Изм.       | Кол.уч.       | Лист | N° док | Подпись | Дата |   |  |  |   |              |                      |  |  |  |
| Разработал | Булаева А.В.  | Буд  | 04.20  |         |      | Проект межевания территории.<br>Основная часть.                   |  |  | Стадия  | Лист         | Листов               |  |  |  |
| Проверил   | Назлыток О.С. | О    | 04.20  |         |      |   |  |  | ПМТ   | 1            | 1                    |  |  |  |
|            |               |      |        |         |      | Чертеж межевания территории<br>М 1:500                            |  |  |  | ПРОЕКТ ГРУПП | управляющая компания |  |  |  |
|            |               |      |        |         |      |   |  |  |   |              |                      |  |  |  |
| Нач.отд.   |               |      |        |         |      |   |  |  |   |              |                      |  |  |  |

Копировал

Формат А3