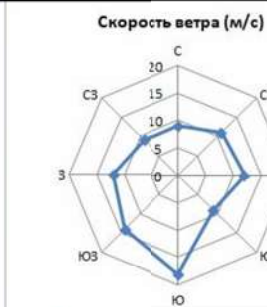
[illegible]

ГЕНЕРАЛЬНЫЙ ПЛАН
Берсеневого сельского поселения
Лямбирского муниципального района Республики Мордовия
Карта границ населенных пунктов
(д. Старая Чекаевка, д. Блохино и п. Блохинские Выселки)
1:15000

УСЛОВНЫЕ ОБОЗНАЧЕНИЯ

ОБЪЕКТЫ ТРАНСПОРТНОЙ ИНФРАСТРУКТУРЫ

- Автомобильные дороги федерального значения
- Автомобильные дороги регионального значения
- Автомобильные дороги местного значения
- Главная улица
- Улицы в жилой застройке
- Хозяйственный проезд, скотопрогон



Лямбирский район
Пензятское
сельское
поселение

д.Блохино

д. Старая
Чекаевка

п. Блохинские
Выселки

КАТЕГОРИИ ЗЕМЕЛЬ

Земли водного фонда

- Земли, покрытые поверхностными водами
- реки, ручьи постоянные
- родники

Земли населённых пунктов

- Административные здания
- Здания, строения, сооружения, по сведениям ЕГРН
- Памятники, погибшим в Великой отечественной войне 1941-1945 гг.

ГРАНИЦЫ

- План.
- Граница муниципального района
- Граница сельского поселения
- Граница населенного пункта
- Границы земельных участков, сведения о которых содержатся в ЕГРН

МК №оф-2022-007486

Заказчик: Администрация Берсеневого сельского поселения







Изм.	Кол.	Лист	Масш.	Подпись	Дата	Генеральный план Берсеневого сельского поселения Лямбирского муниципального района Республика Мордовия	Студия	Лист	Листов
Ген. Директор		Смиркин Е.С.			07.10.22		РП	1	8
Инж. Проекта		Ткачев С.Н.			07.10.22				
ГАП		Романова С.А.			07.10.22	Карта границ населенных пунктов (с. Старая Чекаевка, д. Блохино и п. Блохинские Выселки)		ООО "Горизонт"	М 1:15000



1:15000



ОБЪЕКТЫ ТРАНСПОРТНОЙ ИНФРАСТРУКТУРЫ

- | | |
|---|---|
|  | Автомобильные дороги федерального значения |
|  | Автомобильные дороги регионального значения |
|  | Автомобильные дороги местного значения |
|  | Главная улица |
|  | Улица в жилой застройке |
|  | Хозяйственный проезд, скотопрогон |

г.о. Саранск
г. Саранск

КАТЕГОРИИ ЗЕМЕЛЬ
Земли водного фонда


- | | |
|---|---------------------------------------|
| | Земли, покрытые поверхностными водами |
| | реки, ручьи постоянные |
| | родники |

Земли населённых пунктов

- | | |
|--|---|
| | Административные здания |
| | Здания, строения, сооружения, по сведениям ЕГРН |
| | Памятники, погибшим в Великой отечественной войне 1941-1945 гг. |

ГРАНИЦЫ

Сущ.

- 
 Граница муниципального района
 Граница сельского поселения
 Граница населенного пункта
 Границы земельных участков, сведения о которых
 содержатся в ЕГРН


MK №0ф-2022-007486

Заказчик: Администрация Берсеневого сельского поселения

Изм.	Кол.	Лист	Федок	Подпись	Дата	Генеральный план Березовского сельского поселения Лямбирского муниципального района Республики Мордовия	Страница	Лист	Листов
Ген. Директор		Спиркин Е.С.			07.10.22		РП	1	4
Ниж. Проекта		Ткачев С.Н.			07.10.22				
ГАП		Романова С.А.			07.10.22				

Карта границ населенных пунктов
(с. Берсеневка и п. Звездный)

ООО "Горизонт"
М 1:15000





50 0 50 100 150 200 м.

МК №оф-2022-007486					
Заказчик: Администрация Берсеневского сельского поселения					
Изм.	Кл.	Лист	Мод.	Подпись	Дата
Ген. Директор		Спиркин Е.С.			07.10.22
Инж. Проекта		Ткачев С.И.			07.10.22
ГАП		Романова С.А.			07.10.22

Генеральный план Берсеневского сельского поселения Лямбирского муниципального района Республики Мордовия	Стадия	Лист	Листов
РП		1	4

Карта границ населенных пунктов (п. Чекаевский и п. Берсеневские Выселки)	ООО "Горизонт" М 1:15000
---	--------------------------

ГЕНЕРАЛЬНЫЙ ПЛАН
Берсеневского сельского поселения
Лямбирского муниципального района Республики Мордовия
Карта границ населенных пунктов
(д. Русская Свербейка и с. Татарская Свербейка)
1:15000

УСЛОВНЫЕ ОБОЗНАЧЕНИЯ

ОБЪЕКТЫ ТРАНСПОРТНОЙ ИНФРАСТРУКТУРЫ

- Автомобильные дороги федерального значения
- Автомобильные дороги регионального значения
- Автомобильные дороги местного значения
- Главная улица
- Улицы в жилой застройке
- Хозяйственный проезд, скотопрогон



с. Татарская
Свербейка

д. Русская
Свербейка

КАТЕГОРИИ ЗЕМЕЛЬ

Земли водного фонда

- Земли, покрытые поверхностными водами
- реки, ручьи постоянные
- родники

Земли населенных пунктов

- Административные здания
- Здания, строения, сооружения, по сведениям ЕГРН
- Памятники, погибшим в Великой отечественной войне 1941-1945 гг.

ГРАНИЦЫ

- План:
- Граница муниципального района
- Граница сельского поселения
- Граница населенного пункта
- Границы земельных участков, сведения о которых содержатся в ЕГРН

МК №оф-2022-007486

Заказчик: Администрация Берсеневского сельского поселения

Изм.	Кл.	Лист	Мод.	Подпись	Дата
Ген. Директор	Спиркин Е.С.	07.10.22			
Инж. Проекта	Ткачев С.И.	07.10.22			
Г.АП	Романова С.А.	07.10.22			

Генеральный план Берсеневского сельского поселения
Лямбирского муниципального района
Республики Мордовия

Страница
РП

Лист
1

Листов
4

Карта границ населенных пунктов
(д. Русская Свербейка и с. Татарская Свербейка)

ООО "Горизонт"
М 1:15000

50 0 50 100 150 200 м.