

[illegible]



1:15000






**ОБЪЕКТЫ ТРУБОПРОВОДНОГО ТРАНСПОРТА  
И ИНЖЕНЕРНОЙ ИНФРАСТРУКТУРЫ**  
Газовые объекты

суш. план.

	Газопровод магистральный
	Газопровод распределительный высокого давления
	Газопровод распределительный среднего давления
	Газопровод распределительный низкого давления
	Газорегуляторный пункт (ГРП), газорегуляторный пункт шкафный (ГРПШ)
	Катодная защита

### Объекты водоснабжения






	Водопровод
	Водонапорная башня
	Артезианская скважина

### Объекты водоотведения

Канализация

Отстойник



### Объекты связи

	Линия связи
	Автоматическая телефонная станция
	Телефонная будка
	Вышки связи
	Почта

г.о. Саранск  
г. Саранск

**ОБЪЕКТЫ СОЦИАЛЬНОЙ ИНФРАСТРУКТУРЫ, ОТДЫХА И ТУРИЗМА,  
САНАТОРНО-КУРОРТНОГО НАЗНАЧЕНИЯ**  
Объекты образования и науки

### Объекты образования и науки

	Общеобразовательная организация
<b>Объекты культуры и искусства</b>	
	Объект культурно-досугового (клубного) типа


**Объекты физической культуры и массового спорта**

 Спортивное сооружение







## Объекты здравоохранения

Обособленное структурное подразделение медицинской помощи организации, оказывающей первичную медико-санитарную помощь

### Прочие объекты обслуживания

	Административное здание
	Объекты торговли, общественного питания

**Объекты энергетики**

	ЛЭП 220 кВ
	ЛЭП 110 кВ
	ЛЭП 10 кВ
	ЛЭП 6 кВ
	ЛЭП 0,4 кВ
	Трансформаторная подстанция (ТП)

## ОБЪЕКТЫ ТРАНСПОРТНОЙ ИНФРАСТРУКТУРЫ

	Автомобильные дороги федерального значения
	Автомобильные дороги регионального значения
	Автомобильные дороги местного значения
	Главная улица
	Улица в жилой застройке
	Хозяйственный проезд, скотопрогон

						Заказчик: Администрация Береневского сельского поселения			
Изм.	Кол.	Лист	Лист	Подпись	Дата	Генеральный план Береневского сельского поселения Лыбского муниципального района Республика Мордовия	Статья	Лист	Листов
Ген. Директор		Смирнов Е.С.			07.10.22		РП	1	4
Иж. Прокста		Ткачев С.Н.			07.10.22				
ГАН		Романова С.А.			07.10.22				
						Карта планируемого размещения объектов (с. Береневка и л. Звездный)	ООО "Горизонт" М:1:15000		







ГЕНЕРАЛЬНЫЙ ПЛАН  
Берсеневского сельского поселения  
Лямбирского муниципального района Республики Мордовия  
Карта планируемого размещения объектов  
(д. Русская Свербейка и с. Татарская Свербейка)

1:15000

УСЛОВНЫЕ ОБОЗНАЧЕНИЯ  
ОБЪЕКТЫ ТРУБОПРОВОДНОГО ТРАНСПОРТА  
И ИНЖЕНЕРНОЙ ИНФРАСТРУКТУРЫ

Газовые объекты

- |      |       |   |
|------|-------|---|
| сущ. | план. |   |
|      |       | Газопровод магистральный  |
|      |       | Газопровод распределительный высокого давления                      |
|      |       | Газопровод распределительный среднего давления                      |
|      |       | Газопровод распределительный низкого давления                       |
|      |       | Газорегуляторный пункт (ГРП), газорегуляторный пункт шкафной (ГРПШ) |
|      |       | Катодная защита   |

Объекты водоснабжения

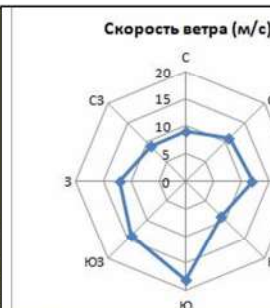
- |  |                       |
|--|-----------------------|
|  | Водопровод            |
|  | Водонапорная башня    |
|  | Артезианская скважина |

Объекты водоотведения

- |  |             |
|--|-------------|
|  | Канализация |
|  | Отстойник   |

Объекты связи

- |  |                                   |
|--|-----------------------------------|
|  | Линия связи                       |
|  | Автоматическая телефонная станция |
|  | Телефонная будка                  |
|  | Вышки связи                       |
|  | Почта                             |



с. Татарская  
Свербейка

д. Русская  
Свербейка

ОБЪЕКТЫ СОЦИАЛЬНОЙ ИНФРАСТРУКТУРЫ, ОТДЫХА И ТУРИЗМА,  
САНАТОРНО-КУРОРТНОГО НАЗНАЧЕНИЯ

Объекты образования и науки

- |  |                                 |
|--|---------------------------------|
|  | Общеобразовательная организация |
|--|---------------------------------|

Объекты культуры и искусства

- |  |   |
|--|---|
|  | Объект культурно-досугового (клубного) типа |
|--|---|

Объекты физической культуры и массового спорта

- |  |                       |
|--|-----------------------|
|  | Спортивное сооружение |
|--|-----------------------|

Объекты здравоохранения

- |  |  |
|--|--|
|  | Обособленное структурное подразделение медицинской организации, оказывающей первичную медико-санитарную помощь |
|--|--|

Прочие объекты обслуживания

- |  |   |
|--|---|
|  | Административное здание                 |
|  | Объекты торговли, общественного питания |

Объекты энергетики

- |  |                                  |
|--|----------------------------------|
|  | ЛЭП 220 кВ                       |
|  | ЛЭП 110 кВ                       |
|  | ЛЭП 10 кВ                        |
|  | ЛЭП 6 кВ                         |
|  | ЛЭП 0,4 кВ                       |
|  | Трансформаторная подстанция (ТП) |

ОБЪЕКТЫ ТРАНСПОРТНОЙ ИНФРАСТРУКТУРЫ

- |  |   |
|--|---|
|  | Автомобильные дороги федерального значения  |
|  | Автомобильные дороги регионального значения |
|  | Автомобильные дороги местного значения      |
|  | Главная улица                               |
|  | Улицы в жилой застройке                     |
|  | Хозяйственный проезд, скотопрогон           |

ГРАНИЦЫ

- |  |  |
|--|--|
|  | Граница муниципального района                                    |
|  | Граница сельского поселения                                      |
|  | Граница населенного пункта                                       |
|  | Границы земельных участков, сведения о которых содержатся в ЕГРН |
|  | Граница оврага, оползня  |

КАТЕГОРИИ ЗЕМЕЛЬ

Земли лесного фонда

- |  |  |
|--|--|
|  | Земли лесного фонда                                |
|  | Озеленённые территории ограниченного использования |
|  | Наименование лесного квартала                      |

Земли водного фонда

- |  |                                       |
|--|---------------------------------------|
|  | Земли, покрытые поверхностными водами |
|  | реки, ручьи постоянные                |
|  | родники                               |

Земли населённых пунктов

- |  |   |
|--|---|
|  | Административные здания   |
|  | Здания, строения, сооружения, по сведениям ЕГРН                 |
|  | Памятники, погибшим в Великой Отечественной войне 1941-1945 гг. |

ФУНКЦИОНАЛЬНЫЕ ЗОНЫ

Жилая зона

- |  |  |
|--|--|
|  | Зона застройки индивидуальными жилыми домами |
|--|--|

Общественно-деловая зона

- |  |   |
|--|---|
|  | Зона делового, общественного и коммерческого назначения |
|--|---|

Зона объектов здравоохранения

- |  |                               |
|--|-------------------------------|
|  | Зона объектов здравоохранения |
|--|-------------------------------|

Зона сельскохозяйственного использования

- |  |   |
|--|---|
|  | Зона сельскохозяйственных угодий        |
|  | Зона сельскохозяйственного производства |
|  | Зона дачных и садоводческих объединений |

Зона рекреационного назначения

- |  |                                |
|--|--------------------------------|
|  | Зона рекреационного назначения |
|--|--------------------------------|

Зона транспортной инфраструктуры


- |  |                               |
|--|-------------------------------|
|  | Инженерно - транспортная зона |
|--|-------------------------------|

Зона специального назначения

- |  |                              |
|--|------------------------------|
|  | Зона специального назначения |
|--|------------------------------|

Изм.	Кл.	Лист	Масштаб	Подпись	Дата
Ген. Директор	Спиркин Е.С.	07.10.22			
Инж. Проекта	Ткачев С.И.	07.10.22			
ГАП	Романова С.А.	07.10.22			

Заказчик: Администрация Берсеневского сельского поселения			
Генеральный план Берсеневского сельского поселения Лямбирского муниципального района Республики Мордовия	Стадия РП	Лист 1	Листов 4
Карта планируемого размещения объектов (д. Русская Свербейка и с. Татарская Свербейка)		ООО "Горизонт" М 1:15000	





ГЕНЕРАЛЬНЫЙ ПЛАН  
Берсенеvского сельского поселения  
Лямбирского муниципального района Республики Мордовия  
Карта планируемого размещения объектов  
(д. Старая Чекаевка, д. Блохино и п. Блохинские Выселки)  
1:15000

УСЛОВНЫЕ ОБОЗНАЧЕНИЯ

ОБЪЕКТЫ ТРУБОПРОВОДНОГО ТРАНСПОРТА  
И ИНЖЕНЕРНОЙ ИНФРАСТРУКТУРЫ

Газовые объекты

сущ.	план.	
ГМ	ГМ	Газопровод магистральный
Г2	Г2	Газопровод распределительный высокого давления
Г3	Г3	Газопровод распределительный среднего давления
Г4	Г4	Газопровод распределительный низкого давления
ГРП	ГРП	Газорегуляторный пункт (ГРП), газорегуляторный пункт шкафной (ГРПШ)
КЗ	КЗ	Катодная защита

Объекты водоснабжения

В	В	Водопровод
ВБ	ВБ	Водонапорная башня
АС	АС	Артезианская скважина

Объекты водоотведения

К	К	Канализация
О	О	Отстойник

Объекты связи

Л	Л	Линия связи
АТ	АТ	Автоматическая телефонная станция
ТБ	ТБ	Телефонная будка
В	В	Вышки связи
П	П	Почта

Лямбирский район  
Пензятское  
сельское  
поселение

д.Блохино

д. Старая  
Чекаевка

п. Блохинские  
Выселки

ОБЪЕКТЫ СОЦИАЛЬНОЙ ИНФРАСТРУКТУРЫ, ОТДЫХА И ТУРИЗМА,  
САНАТОРНО-КУРОРТНОГО НАЗНАЧЕНИЯ

Объекты образования и науки

Объекты культуры и искусства

Объекты физической культуры и массового спорта

Объекты здравоохранения

Прочие объекты обслуживания

А	А	Административное здание
Т	Т	Объекты торговли, общественного питания

Объекты энергетики

ЛЭП 220 кВ	ЛЭП 220 кВ	ЛЭП 220 кВ
ЛЭП 110 кВ	ЛЭП 110 кВ	ЛЭП 110 кВ
ЛЭП 10 кВ	ЛЭП 10 кВ	ЛЭП 10 кВ
ЛЭП 6 кВ	ЛЭП 6 кВ	ЛЭП 6 кВ
ЛЭП 0,4 кВ	ЛЭП 0,4 кВ	ЛЭП 0,4 кВ
ТП	ТП	Трансформаторная подстанция (ТП)

ОБЪЕКТЫ ТРАНСПОРТНОЙ ИНФРАСТРУКТУРЫ

АД	АД	Автомобильные дороги федерального значения
АР	АР	Автомобильные дороги регионального значения
АМ	АМ	Автомобильные дороги местного значения
ГУ	ГУ	Главная улица
У	У	Улица в жилой застройке
ХП	ХП	Хозяйственный проезд, скотопрогон



Границы	Сущ.	План.	
Граница муниципального района	ГМ	ГМ	Граница муниципального района
Граница сельского поселения	ГСП	ГСП	Граница сельского поселения
Граница населенного пункта	ГНП	ГНП	Граница населенного пункта
Границы земельных участков, сведения о которых содержатся в ЕГРН	ГЗУ	ГЗУ	Границы земельных участков, сведения о которых содержатся в ЕГРН
Граница округа, оползня	ГО	ГО	Граница округа, оползня

КАТЕГОРИИ ЗЕМЕЛЬ	Сущ.	План.	
Земли лесного фонда	ЛФ	ЛФ	Земли лесного фонда
Земли водного фонда	ВФ	ВФ	Земли водного фонда
Земли населенных пунктов	НП	НП	Земли населенных пунктов
Зона жилой застройки	ЖЗ	ЖЗ	Зона жилой застройки
Зона общественно-деловой застройки	ОДЗ	ОДЗ	Зона общественно-деловой застройки
Зона объектов здравоохранения	ОЗЗ	ОЗЗ	Зона объектов здравоохранения
Зона сельскохозяйственного использования	СХЗ	СХЗ	Зона сельскохозяйственного использования
Зона рекреационного назначения	РЗ	РЗ	Зона рекреационного назначения
Зона транспортной инфраструктуры	ТИ	ТИ	Зона транспортной инфраструктуры
Зона специального назначения	СЗ	СЗ	Зона специального назначения

МК №0ф-2022-007486					
Заказчик: Администрация Берсенеvского сельского поселения					
Изм.	Кол.	Лист	Мок	Подпись	Дата
Ген. Директор	Смирнов Е.С.	07.10.22			
Инж. Проекта	Ткачев С.Н.	07.10.22			
ГАП	Романова С.А.	07.10.22			
Генеральный план Берсенеvского сельского поселения Лямбирского муниципального района Республика Мордовия					
Карта планируемого размещения объектов (д. Старая Чекаевка, д. Блохино и п. Блохинские Выселки)					
Статус	Лист	Листов			
РП	1	8			
ООО "Горизонт" М 1:15000					

