

# ОПИСАНИЕ МЕСТОПОЛОЖЕНИЯ ГРАНИЦ

## Ж1 – ЖИЛАЯ ЗОНА

Село Берсеневка

Берсеневского сельского поселения

Лямбирского муниципального района Республики Мордовия

(наименование объекта, местоположение жилой зоны которого описано  
(далее-объект))

### Раздел 1

#### Сведения об объекте

Сведения об объекте		
№ п/п	Характеристики объекта	Описание характеристик
1	2	3
1	Местоположение объекта	Республика Мордовия, Лямбирский муниципальный район, Берсеневское сельское поселение, село Берсеневка
2	Площадь объекта	3848091 м <sup>2</sup>
3	Иные характеристики объекта	-

Раздел 2

Сведения о местоположении функциональной зоны					
1. Система координат: МСК-13					
2. Сведения о характерных точках границ объекта					
Обозначение характерных точек границ	Координаты, м		Метод определения координат характерной точки	Длина, м (до следующей точки)	Дирекционный угол (ГМС)
	X	Y			
1	393660.85	1283899.97	Картометрический	209.00	83 45 40
2	393683.56	1284107.73	Картометрический	33.46	264 14 58
3	393680.21	1284074.44	Картометрический	43.71	1 6 52
4	393723.91	1284075.29	Картометрический	22.79	271 15 28
5	393724.41	1284052.51	Картометрический	127.87	0 21 19
6	393852.28	1284053.30	Картометрический	116.71	359 15 5
7	393968.97	1284051.78	Картометрический	51.73	357 36 58
8	394020.66	1284049.63	Картометрический	30.03	357 36 56
9	394050.66	1284048.38	Картометрический	29.95	357 37 40
10	394080.59	1284047.14	Картометрический	24.62	354 58 32
11	394105.12	1284044.98	Картометрический	25.57	354 58 7
12	394130.59	1284042.74	Картометрический	8.05	354 55 26
13	394138.61	1284042.03	Картометрический	26.40	354 57 47
14	394164.91	1284039.71	Картометрический	27.59	354 58 18
15	394192.39	1284037.29	Картометрический	24.41	350 56 38
16	394216.50	1284033.45	Картометрический	26.25	350 57 7
17	394242.42	1284029.32	Картометрический	8.10	350 57 23
18	394250.42	1284028.05	Картометрический	24.45	350 56 44
19	394274.56	1284024.20	Картометрический	22.48	350 56 36
20	394296.76	1284020.66	Картометрический	27.43	350 57 11
21	394323.85	1284016.35	Картометрический	8.63	350 56 31
22	394332.37	1284014.99	Картометрический	22.47	350 57 53
23	394354.57	1284011.46	Картометрический	27.52	350 56 32
24	394381.74	1284007.13	Картометрический	109.40	350 56 22
25	394489.78	1283989.90	Картометрический	6.10	351 13 32
26	394495.81	1283988.97	Картометрический	66.78	351 12 57
27	394561.81	1283978.77	Картометрический	9.24	351 13 1
28	394570.94	1283977.36	Картометрический	35.57	351 11 48
29	394606.09	1283971.92	Картометрический	0.87	107 17 24
30	394605.83	1283972.75	Картометрический	1.01	17 18 32
31	394606.79	1283973.05	Картометрический	1.36	287 0 42
32	394607.19	1283971.75	Картометрический	6.11	351 14 31
33	394613.23	1283970.82	Картометрический	25.63	10 40 42
34	394638.42	1283975.57	Картометрический	30.23	352 38 32
35	394668.40	1283971.70	Картометрический	109.89	107 23 59
36	394635.54	1284076.56	Картометрический	10.58	107 51 3
37	394632.30	1284086.63	Картометрический	110.86	108 8 47
38	394597.77	1284191.98	Картометрический	8.54	108 9 25
39	394595.11	1284200.10	Картометрический	17.63	108 7 47
40	394589.62	1284216.85	Картометрический	8.48	207 22 17
41	394582.09	1284212.95	Картометрический	61.91	109 29 40
42	394561.43	1284271.31	Картометрический	4.15	109 6 0
43	394560.07	1284275.23	Картометрический	10.00	109 30 36

44	394556.73	1284284.66	Картометрический	11.44	108 24 7
45	394553.12	1284295.51	Картометрический	80.20	108 23 15
46	394527.82	1284371.62	Картометрический	80.39	109 13 55
47	394501.34	1284447.52	Картометрический	17.86	13 34 6
48	394518.70	1284451.71	Картометрический	20.10	52 51 7
49	394530.84	1284467.73	Картометрический	61.12	17 13 54
50	394589.22	1284485.84	Картометрический	6.62	87 48 31
51	394589.47	1284492.45	Картометрический	2.60	88 59 8
52	394589.52	1284495.05	Картометрический	11.55	86 48 9
53	394590.16	1284506.58	Картометрический	14.83	86 10 37
54	394591.15	1284521.38	Картометрический	47.08	76 42 45
55	394601.97	1284567.20	Картометрический	65.95	71 19 4
56	394623.10	1284629.68	Картометрический	34.24	96 27 4
57	394619.25	1284663.70	Картометрический	44.30	79 39 6
58	394627.21	1284707.28	Картометрический	16.47	79 38 32
59	394630.17	1284723.48	Картометрический	6.90	79 26 35
60	394631.44	1284730.27	Картометрический	9.66	79 47 8
61	394633.15	1284739.78	Картометрический	29.39	67 44 41
62	394644.28	1284766.98	Картометрический	76.81	54 34 49
63	394688.80	1284829.58	Картометрический	63.38	48 53 46
64	394730.47	1284877.34	Картометрический	32.94	40 56 54
65	394755.35	1284898.93	Картометрический	80.64	35 26 13
66	394821.05	1284945.68	Картометрический	27.69	45 25 36
67	394840.48	1284965.41	Картометрический	27.69	41 10 53
68	394861.32	1284983.64	Картометрический	21.59	41 10 23
69	394877.57	1284997.85	Картометрический	57.84	19 11 55
70	394932.19	1285016.87	Картометрический	51.61	13 7 26
71	394982.45	1285028.59	Картометрический	17.64	12 37 1
72	394999.66	1285032.44	Картометрический	10.16	13 11 26
73	395009.55	1285034.76	Картометрический	3.16	4 44 22
74	395012.70	1285035.02	Картометрический	23.16	76 22 25
75	395018.16	1285057.53	Картометрический	40.74	33 33 15
76	395052.11	1285080.05	Картометрический	79.85	27 28 59
77	395122.95	1285116.90	Картометрический	66.84	22 59 38
78	395184.48	1285143.01	Картометрический	319.35	25 54 18
79	395471.74	1285282.53	Картометрический	151.51	26 11 57
80	395607.68	1285349.42	Картометрический	67.90	27 14 37
81	395668.05	1285380.50	Картометрический	18.15	310 36 48
82	395679.87	1285366.72	Картометрический	23.74	33 11 2
83	395699.74	1285379.72	Картометрический	56.59	22 33 37
84	395752.00	1285401.43	Картометрический	27.15	37 51 4
85	395773.44	1285418.09	Картометрический	47.13	25 7 32
86	395816.11	1285438.10	Картометрический	131.91	25 7 12
87	395935.54	1285494.10	Картометрический	29.35	24 57 16
88	395962.15	1285506.48	Картометрический	87.78	25 4 48
89	396041.65	1285543.69	Картометрический	172.37	29 11 3
90	396192.14	1285627.74	Картометрический	246.54	26 23 15
91	396412.99	1285737.31	Картометрический	97.13	26 19 39
92	396500.05	1285780.39	Картометрический	2.49	0 0 0
93	396502.54	1285780.39	Картометрический	3.17	330 1 40
94	396505.28	1285778.81	Картометрический	9.75	303 58 27
95	396510.73	1285770.72	Картометрический	10.72	30 34 39

96	396519.96	1285776.17	Картометрический	25.67	25 42 43
97	396543.09	1285787.31	Картометрический	8.33	25 25 2
98	396550.62	1285790.89	Картометрический	58.88	113 13 23
99	396527.40	1285845.00	Картометрический	11.62	89 20 52
100	396527.53	1285856.62	Картометрический	48.68	121 26 22
101	396502.14	1285898.15	Картометрический	201.85	113 23 41
102	396421.99	1286083.41	Картометрический	133.32	122 11 32
103	396350.96	1286196.24	Картометрический	274.98	116 10 58
104	396229.63	1286443.00	Картометрический	15.99	116 12 0
105	396222.57	1286457.35	Картометрический	10.86	239 41 5
106	396217.09	1286447.98	Картометрический	27.43	122 42 3
107	396202.27	1286471.06	Картометрический	10.16	127 45 36
108	396196.05	1286479.09	Картометрический	0.54	127 57 30
109	396195.72	1286479.52	Картометрический	13.11	135 19 47
110	396186.39	1286488.74	Картометрический	18.68	121 31 55
111	396176.62	1286504.66	Картометрический	16.94	128 3 23
112	396166.18	1286518.00	Картометрический	2.24	127 11 1
113	396164.83	1286519.78	Картометрический	8.21	127 21 45
114	396159.85	1286526.30	Картометрический	12.27	127 21 4
115	396152.40	1286536.06	Картометрический	21.56	124 45 45
116	396140.11	1286553.77	Картометрический	5.79	136 39 59
117	396135.90	1286557.74	Картометрический	6.77	153 2 11
118	396129.87	1286560.81	Картометрический	10.19	185 33 59
119	396119.73	1286559.82	Картометрический	9.20	172 11 59
120	396110.61	1286561.07	Картометрический	9.36	146 15 32
121	396102.83	1286566.27	Картометрический	4.51	156 43 12
122	396098.69	1286568.05	Картометрический	12.42	218 8 26
123	396088.92	1286560.38	Картометрический	13.48	218 6 41
124	396078.32	1286552.06	Картометрический	7.36	225 6 6
125	396073.13	1286546.85	Картометрический	21.35	225 7 15
126	396058.06	1286531.72	Картометрический	2.07	225 14 3
127	396056.60	1286530.25	Картометрический	13.13	230 27 29
128	396048.24	1286520.12	Картометрический	10.61	219 47 48
129	396040.09	1286513.33	Картометрический	3.49	219 51 36
130	396037.41	1286511.09	Картометрический	14.96	207 9 50
131	396024.10	1286504.26	Картометрический	10.19	222 58 42
132	396016.64	1286497.31	Картометрический	20.71	222 57 59
133	396001.49	1286483.20	Картометрический	28.46	222 56 16
134	395980.65	1286463.81	Картометрический	7.16	141 27 57
135	395975.05	1286468.27	Картометрический	14.02	117 34 30
136	395968.56	1286480.70	Картометрический	14.92	120 42 11
137	395960.94	1286493.53	Картометрический	25.44	214 55 10
138	395940.08	1286478.97	Картометрический	23.22	215 36 26
139	395921.20	1286465.45	Картометрический	35.26	214 7 7
140	395892.01	1286445.67	Картометрический	36.47	184 27 8
141	395855.65	1286442.84	Картометрический	60.00	208 29 11
142	395802.91	1286414.22	Картометрический	132.13	295 5 1
143	395858.93	1286294.55	Картометрический	36.42	295 46 47
144	395874.77	1286261.75	Картометрический	34.28	299 40 18
145	395891.74	1286231.97	Картометрический	57.76	301 48 16
146	395922.18	1286182.88	Картометрический	41.66	302 43 27
147	395944.70	1286147.83	Картометрический	84.95	306 2 45



148	395994.69	1286079.14	Картометрический	39.94	205 36 34
149	395958.68	1286061.88	Картометрический	11.69	296 22 47
150	395963.87	1286051.41	Картометрический	0.21	294 24 55
151	395963.96	1286051.22	Картометрический	0.19	208 25 24
152	395963.79	1286051.13	Картометрический	5.70	116 57 2
153	395961.21	1286056.21	Картометрический	6.21	115 45 2
154	395958.51	1286061.80	Картометрический	368.47	205 36 29
155	395626.24	1285902.54	Картометрический	6.79	193 27 50
156	395619.63	1285900.96	Картометрический	14.26	187 28 59
157	395605.49	1285899.10	Картометрический	14.35	175 56 14
158	395591.18	1285900.12	Картометрический	10.39	198 20 6
159	395581.32	1285896.85	Картометрический	108.21	120 13 53
160	395526.84	1285990.34	Картометрический	105.73	121 48 31
161	395471.11	1286080.19	Картометрический	72.53	115 17 28
162	395440.12	1286145.77	Картометрический	27.74	212 49 39
163	395416.81	1286130.73	Картометрический	17.66	207 24 42
164	395401.13	1286122.60	Картометрический	6.51	111 4 56
165	395398.79	1286128.67	Картометрический	21.67	212 21 26
166	395380.48	1286117.07	Картометрический	35.86	210 24 34
167	395349.56	1286098.92	Картометрический	3.81	209 53 4
168	395346.25	1286097.02	Картометрический	41.35	209 51 47
169	395310.39	1286076.43	Картометрический	2.08	280 11 25
170	395310.76	1286074.38	Картометрический	26.01	221 36 33
171	395291.31	1286057.11	Картометрический	28.90	208 48 5
172	395265.99	1286043.19	Картометрический	5.47	205 46 37
173	395261.06	1286040.81	Картометрический	30.27	208 34 29
174	395234.48	1286026.33	Картометрический	30.48	204 26 24
175	395206.73	1286013.72	Картометрический	33.95	208 35 48
176	395176.92	1285997.47	Картометрический	6.82	211 22 24
177	395171.10	1285993.92	Картометрический	14.42	208 42 57
178	395158.45	1285986.99	Картометрический	0.51	201 56 52
179	395157.98	1285986.80	Картометрический	26.21	209 33 29
180	395135.18	1285973.87	Картометрический	4.03	121 36 17
181	395133.07	1285977.30	Картометрический	30.06	123 3 55
182	395116.67	1286002.49	Картометрический	54.23	102 58 57
183	395104.49	1286055.34	Картометрический	13.85	32 59 15
184	395116.11	1286062.88	Картометрический	27.02	138 52 16
185	395095.76	1286080.65	Картометрический	19.90	138 16 4
186	395080.91	1286093.90	Картометрический	40.09	138 36 30
187	395050.83	1286120.41	Картометрический	22.24	201 19 43
188	395030.11	1286112.32	Картометрический	33.33	180 2 56
189	394996.78	1286112.29	Картометрический	30.21	152 41 18
190	394969.94	1286126.15	Картометрический	30.95	153 53 34
191	394942.15	1286139.77	Картометрический	4.09	104 10 26
192	394941.15	1286143.73	Картометрический	35.22	150 23 32
193	394910.53	1286161.13	Картометрический	13.82	154 46 15
194	394898.03	1286167.02	Картометрический	14.60	152 6 54
195	394885.12	1286173.85	Картометрический	11.90	149 33 39
196	394874.86	1286179.88	Картометрический	7.33	146 55 28
197	394868.72	1286183.88	Картометрический	18.32	160 46 41
198	394851.42	1286189.91	Картометрический	19.68	160 22 59
199	394832.88	1286196.52	Картометрический	8.75	149 6 17

200	394825.37	1286201.01	Картометрический	12.54	132 26 7
201	394816.91	1286210.27	Картометрический	50.83	138 38 54
202	394778.75	1286243.85	Картометрический	56.40	104 42 44
203	394764.43	1286298.40	Картометрический	8.19	126 22 7
204	394759.57	1286305.00	Картометрический	107.75	191 2 32
205	394653.81	1286284.36	Картометрический	9.38	86 7 59
206	394654.44	1286293.72	Картометрический	10.35	166 24 45
207	394644.38	1286296.15	Картометрический	51.91	166 27 10
208	394593.91	1286308.31	Картометрический	19.33	156 14 11
209	394576.22	1286316.10	Картометрический	44.21	182 15 12
210	394532.04	1286314.36	Картометрический	23.36	175 43 57
211	394508.74	1286316.10	Картометрический	22.02	211 24 9
212	394489.95	1286304.63	Картометрический	22.28	172 49 20
213	394467.85	1286307.41	Картометрический	42.11	157 13 11
214	394429.02	1286323.72	Картометрический	20.87	179 8 21
215	394408.15	1286324.03	Картометрический	12.19	184 48 16
216	394396.00	1286323.01	Картометрический	12.32	170 31 21
217	394383.85	1286325.04	Картометрический	53.59	163 9 41
218	394332.56	1286340.56	Картометрический	10.26	170 32 23
219	394322.44	1286342.25	Картометрический	9.67	271 46 18
220	394322.74	1286332.58	Картометрический	30.47	271 42 31
221	394323.65	1286302.13	Картометрический	15.00	271 45 27
222	394324.11	1286287.14	Картометрический	37.44	266 37 9
223	394321.90	1286249.76	Картометрический	9.36	266 37 8
224	394321.35	1286240.42	Картометрический	0.47	336 13 21
225	394321.78	1286240.23	Картометрический	25.75	266 1 50
226	394320.00	1286214.54	Картометрический	1.59	190 52 15
227	394318.44	1286214.24	Картометрический	3.57	190 48 37
228	394314.93	1286213.57	Картометрический	16.51	195 10 42
229	394299.00	1286209.25	Картометрический	16.87	268 56 43
230	394298.69	1286192.38	Картометрический	23.54	266 38 22
231	394297.31	1286168.88	Картометрический	25.03	266 59 53
232	394296.00	1286143.88	Картометрический	11.16	264 37 8
233	394294.95	1286132.77	Картометрический	45.03	275 31 56
234	394299.29	1286087.95	Картометрический	24.43	261 3 43
235	394295.50	1286063.82	Картометрический	196.84	248 37 23
236	394223.75	1285880.52	Картометрический	57.86	180 2 15
237	394165.89	1285880.48	Картометрический	34.37	76 16 2
238	394174.05	1285913.87	Картометрический	34.37	76 18 23
239	394182.19	1285947.26	Картометрический	31.77	71 16 16
240	394192.39	1285977.35	Картометрический	31.76	71 16 6
241	394202.59	1286007.43	Картометрический	31.76	71 17 17
242	394212.78	1286037.51	Картометрический	31.76	71 17 27
243	394222.97	1286067.60	Картометрический	31.08	195 37 24
244	394193.04	1286059.23	Картометрический	31.07	195 37 45
245	394163.12	1286050.86	Картометрический	31.07	195 37 34
246	394133.20	1286042.49	Картометрический	31.07	195 37 45
247	394103.28	1286034.12	Картометрический	164.08	195 37 56
248	393945.27	1285989.91	Картометрический	42.33	286 32 2
249	393957.32	1285949.33	Картометрический	268.65	287 51 45
250	394039.72	1285693.63	Картометрический	26.41	195 57 42
251	394014.33	1285686.37	Картометрический	26.19	180 56 6

252	393988.14	1285685.94	Картометрический	52.81	193 8 15
253	393936.71	1285673.94	Картометрический	89.09	167 11 31
254	393849.83	1285693.69	Картометрический	10.80	251 50 53
255	393846.47	1285683.43	Картометрический	7.58	256 26 27
256	393844.69	1285676.06	Картометрический	39.11	256 21 38
257	393835.47	1285638.05	Картометрический	11.83	256 22 7
258	393832.68	1285626.55	Картометрический	10.39	237 46 15
259	393827.14	1285617.76	Картометрический	34.56	237 27 25
260	393808.55	1285588.63	Картометрический	61.79	292 59 17
261	393832.68	1285531.74	Картометрический	40.60	162 44 26
262	393793.91	1285543.79	Картометрический	79.35	162 44 56
263	393718.13	1285567.32	Картометрический	44.26	162 43 58
264	393675.86	1285580.46	Картометрический	14.75	242 32 4
265	393669.06	1285567.37	Картометрический	14.44	152 24 43
266	393656.26	1285574.06	Картометрический	15.14	246 27 4
267	393650.21	1285560.18	Картометрический	14.01	347 0 31
268	393663.86	1285557.03	Картометрический	21.05	237 21 42
269	393652.51	1285539.31	Картометрический	29.99	250 59 27
270	393642.74	1285510.95	Картометрический	8.83	258 19 9
271	393640.95	1285502.30	Картометрический	6.65	257 49 29
272	393639.55	1285495.80	Картометрический	32.88	248 55 3
273	393627.72	1285465.12	Картометрический	14.97	255 50 18
274	393624.06	1285450.60	Картометрический	57.40	151 42 10
275	393573.52	1285477.81	Картометрический	17.87	237 11 25
276	393563.84	1285462.79	Картометрический	22.10	266 45 50
277	393562.59	1285440.72	Картометрический	15.18	252 47 37
278	393558.10	1285426.22	Картометрический	24.82	332 8 35
279	393580.05	1285414.62	Картометрический	139.39	252 45 4
280	393538.72	1285281.50	Картометрический	25.07	257 42 48
281	393533.38	1285257.00	Картометрический	53.79	225 44 19
282	393495.84	1285218.48	Картометрический	104.39	203 58 53
283	393400.46	1285176.05	Картометрический	87.19	228 42 23
284	393342.92	1285110.54	Картометрический	121.39	231 41 59
285	393267.69	1285015.28	Картометрический	55.23	235 15 3
286	393236.21	1284969.90	Картометрический	59.61	243 57 40
287	393210.04	1284916.34	Картометрический	26.68	265 8 29
288	393207.78	1284889.75	Картометрический	27.58	255 13 45
289	393200.75	1284863.08	Картометрический	25.06	260 16 39
290	393196.52	1284838.38	Картометрический	28.18	246 28 43
291	393185.27	1284812.54	Картометрический	22.02	257 6 42
292	393180.36	1284791.08	Картометрический	91.71	257 5 41
293	393159.88	1284701.69	Картометрический	25.78	168 9 19
294	393134.65	1284706.98	Картометрический	43.31	258 8 54
295	393125.75	1284664.59	Картометрический	41.38	174 2 58
296	393084.60	1284668.88	Картометрический	95.16	249 27 31
297	393051.21	1284579.77	Картометрический	33.15	351 57 7
298	393084.03	1284575.13	Картометрический	40.05	353 36 21
299	393123.83	1284570.67	Картометрический	2.62	354 48 5
300	393126.44	1284570.43	Картометрический	30.02	348 45 34
301	393155.89	1284564.58	Картометрический	29.68	346 27 39
302	393184.75	1284557.63	Картометрический	28.00	352 12 3
303	393212.49	1284553.83	Картометрический	74.86	266 14 20



304	393207.58	1284479.13	Картометрический	7.03	266 14 46
305	393207.12	1284472.12	Картометрический	50.20	266 14 36
306	393203.83	1284422.03	Картометрический	50.19	266 14 32
307	393200.54	1284371.95	Картометрический	15.04	266 15 7
308	393199.56	1284356.94	Картометрический	77.15	266 14 22
309	393194.50	1284279.95	Картометрический	25.00	353 42 23
310	393219.35	1284277.21	Картометрический	16.89	353 42 13
311	393236.14	1284275.36	Картометрический	7.13	353 43 46
312	393243.23	1284274.58	Картометрический	24.02	353 43 21
313	393267.11	1284271.95	Картометрический	16.02	353 41 10
314	393283.04	1284270.19	Картометрический	7.99	353 41 6
315	393290.98	1284269.31	Картометрический	24.02	353 42 41
316	393314.86	1284266.68	Картометрический	7.74	353 43 42
317	393322.55	1284265.83	Картометрический	16.28	353 43 12
318	393338.74	1284264.05	Картометрический	6.37	353 39 48
319	393345.07	1284263.35	Картометрический	26.43	353 42 22
320	393371.34	1284260.45	Картометрический	23.03	353 42 43
321	393394.23	1284257.93	Картометрический	2.67	353 45 42
322	393396.88	1284257.64	Картометрический	0.01	180 0 0
323	393396.87	1284257.64	Картометрический	20.36	353 43 8
324	393417.11	1284255.41	Картометрический	15.87	353 41 34
325	393432.88	1284253.67	Картометрический	34.31	356 5 39
326	393467.11	1284251.33	Картометрический	13.80	356 4 24
327	393480.88	1284250.39	Картометрический	0.01	180 0 0
328	393480.88	1284250.39	Картометрический	14.44	356 4 33
329	393495.28	1284249.40	Картометрический	4.51	356 8 13
330	393499.78	1284249.09	Картометрический	2.32	356 7 48
331	393502.10	1284248.94	Картометрический	57.05	356 5 41
332	393559.02	1284245.05	Картометрический	85.01	356 5 5
333	393643.83	1284239.25	Картометрический	17.81	356 6 55
334	393661.60	1284238.04	Картометрический	0.25	355 36 20
335	393661.85	1284238.02	Картометрический	0.01	270 0 0
336	393661.85	1284238.01	Картометрический	0.21	356 10 4
337	393662.06	1284238.00	Картометрический	24.91	355 49 19
338	393686.90	1284236.18	Картометрический	243.01	263 56 12
339	393661.23	1283994.54	Картометрический	93.62	263 40 51
340	393650.93	1283901.49	Картометрический	331.26	263 59 27
341	393616.25	1283572.05	Картометрический	39.07	268 40 3
342	393615.34	1283532.99	Картометрический	163.19	277 16 29
343	393636.01	1283371.11	Картометрический	75.49	286 54 53
344	393657.97	1283298.88	Картометрический	301.93	272 42 9
345	393672.21	1282997.29	Картометрический	9.24	358 15 46
346	393681.45	1282997.01	Картометрический	303.12	92 38 54
347	393667.44	1283299.80	Картометрический	57.61	109 34 36
348	393648.14	1283354.08	Картометрический	22.06	104 38 46
349	393642.56	1283375.42	Картометрический	163.96	96 55 44
350	393622.78	1283538.18	Картометрический	24.55	87 31 48
351	393623.84	1283562.71	Картометрический	46.68	83 57 42
352	393628.75	1283609.13	Картометрический	3.03	175 40 50
353	393625.73	1283609.36	Картометрический	40.38	87 21 50
354	393627.59	1283649.70	Картометрический	85.86	80 27 4
355	393641.83	1283734.37	Картометрический	166.69	83 26 58

1	393660.85	1283899.97	Картометрический	209.00	83 45 40
356	394095.92	1285714.62	Картометрический	28.26	182 36 3
357	394067.69	1285713.34	Картометрический	108.64	264 8 46
358	394056.61	1285605.26	Картометрический	84.36	354 1 50
359	394140.51	1285596.49	Картометрический	21.31	352 25 42
360	394161.63	1285593.68	Картометрический	31.38	78 44 2
361	394167.76	1285624.45	Картометрический	20.04	99 4 47
362	394164.60	1285644.24	Картометрический	13.73	95 56 22
363	394163.18	1285657.89	Картометрический	69.96	177 11 25
364	394093.30	1285661.32	Картометрический	53.36	87 11 1
356	394095.92	1285714.62	Картометрический	28.26	182 36 3
365	393670.76	1284319.64	Картометрический	0.25	352 20 27
366	393671.01	1284319.61	Картометрический	0.19	83 5 52
367	393671.03	1284319.80	Картометрический	0.26	172 30 46
368	393670.78	1284319.83	Картометрический	0.19	264 48 44
365	393670.76	1284319.64	Картометрический	0.25	352 20 27
369	394184.11	1285720.43	Картометрический	81.13	264 34 59
370	394176.45	1285639.66	Картометрический	37.86	268 4 34
371	394175.18	1285601.83	Картометрический	30.19	271 36 55
372	394176.03	1285571.65	Картометрический	82.42	271 9 19
373	394177.69	1285489.25	Картометрический	111.73	356 42 44
374	394289.24	1285482.84	Картометрический	100.67	356 47 41
375	394389.76	1285477.21	Картометрический	49.77	82 26 42
376	394396.30	1285526.55	Картометрический	9.40	82 7 24
377	394397.59	1285535.86	Картометрический	21.13	82 5 7
378	394400.50	1285556.79	Картометрический	20.22	83 31 5
379	394402.78	1285576.88	Картометрический	9.19	82 44 31
380	394403.94	1285586.00	Картометрический	29.76	80 35 32
381	394408.81	1285615.36	Картометрический	11.09	172 48 47
382	394397.81	1285616.75	Картометрический	1.03	84 12 46
383	394397.91	1285617.77	Картометрический	19.20	84 30 0
384	394399.75	1285636.88	Картометрический	12.19	351 27 51
385	394411.81	1285635.07	Картометрический	20.19	81 24 56
386	394414.82	1285655.03	Картометрический	128.72	178 29 9
387	394286.15	1285658.43	Картометрический	56.20	90 51 21
388	394285.31	1285714.62	Картометрический	101.37	176 42 52
369	394184.11	1285720.43	Картометрический	81.13	264 34 59
389	393679.51	1284402.14	Картометрический	0.24	345 19 20
390	393679.75	1284402.08	Картометрический	4.36	76 11 4
391	393680.79	1284406.31	Картометрический	0.24	165 19 20
392	393680.55	1284406.37	Картометрический	4.36	256 11 4
389	393679.51	1284402.14	Картометрический	0.24	345 19 20
393	394525.21	1285524.56	Картометрический	15.29	270 24 33
394	394525.32	1285509.27	Картометрический	13.95	187 4 55
395	394511.48	1285507.55	Картометрический	50.68	178 45 53
396	394460.81	1285508.64	Картометрический	5.29	270 7 28
397	394460.82	1285503.35	Картометрический	3.53	353 39 48



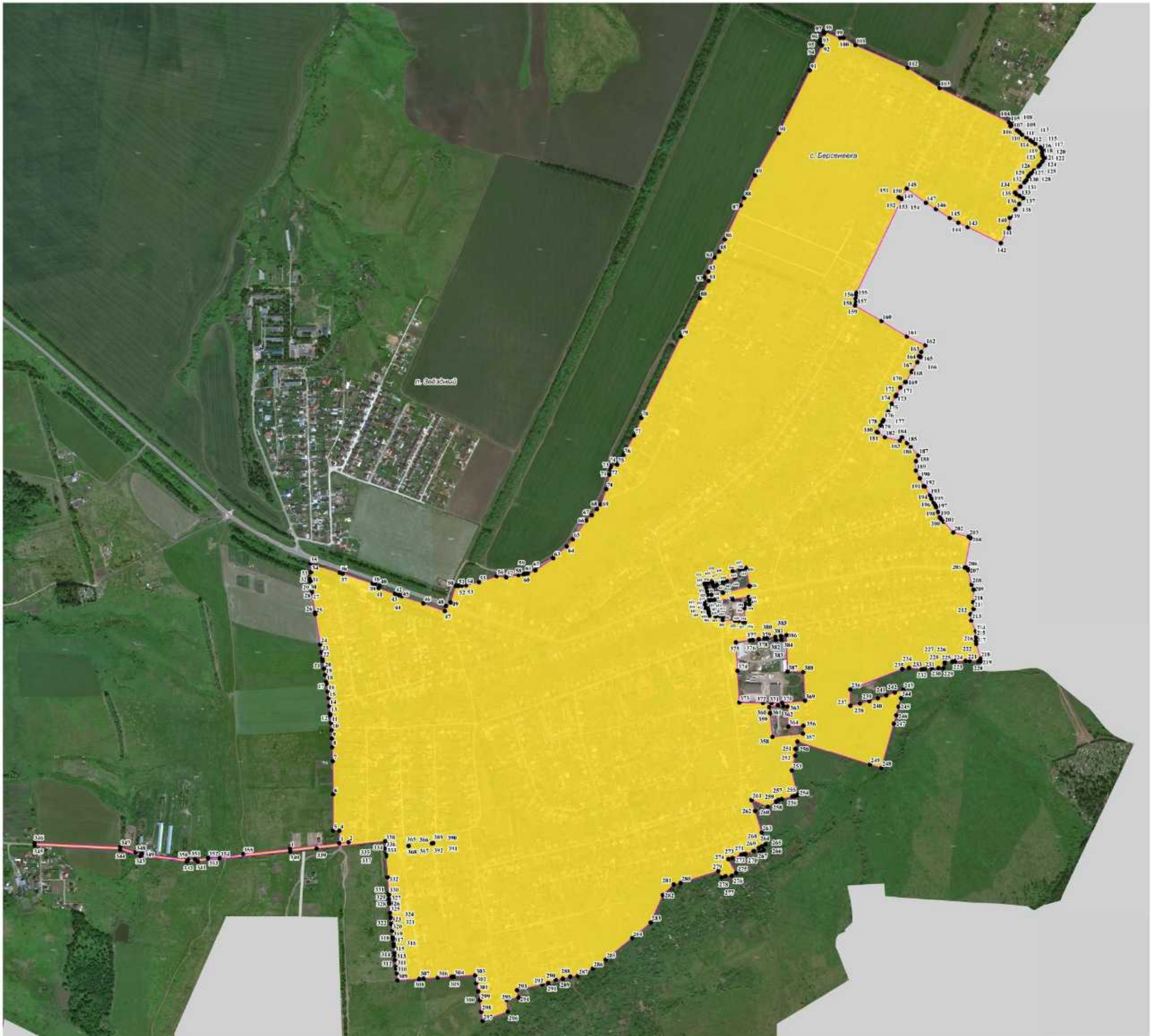
398	394464.33	1285502.96	Картометрический	16.53	274 16 10
399	394465.56	1285486.48	Картометрический	12.46	274 13 57
400	394466.48	1285474.05	Картометрический	43.51	274 28 19
401	394469.87	1285430.67	Картометрический	13.74	359 14 49
402	394483.61	1285430.49	Картометрический	10.02	269 40 16
403	394483.55	1285420.47	Картометрический	15.40	263 18 29
404	394481.76	1285405.18	Картометрический	5.88	352 12 23
405	394487.59	1285404.38	Картометрический	21.79	263 0 49
406	394484.94	1285382.75	Картометрический	12.13	353 13 41
407	394496.98	1285381.32	Картометрический	1.91	266 12 35
408	394496.85	1285379.41	Картометрический	6.96	353 34 28
409	394503.77	1285378.63	Картометрический	0.40	264 14 22
410	394503.73	1285378.23	Картометрический	1.86	351 18 47
411	394505.56	1285377.95	Картометрический	5.38	350 1 45
412	394510.86	1285377.02	Картометрический	4.12	264 52 12
413	394510.49	1285372.92	Картометрический	4.94	264 39 34
414	394510.03	1285368.00	Картометрический	7.55	347 36 26
415	394517.40	1285366.38	Картометрический	0.31	263 37 27
416	394517.37	1285366.07	Картометрический	7.11	354 23 58
417	394524.44	1285365.38	Картометрический	0.93	84 17 55
418	394524.53	1285366.30	Картометрический	10.57	355 37 7
419	394535.07	1285365.49	Картометрический	18.02	78 59 58
420	394538.51	1285383.18	Картометрический	7.76	84 41 11
421	394539.23	1285390.91	Картометрический	10.16	85 35 11
422	394540.01	1285401.04	Картометрический	64.43	87 56 19
423	394542.33	1285465.43	Картометрический	57.73	81 51 27
424	394550.50	1285522.57	Картометрический	10.96	170 14 46
425	394539.70	1285524.43	Картометрический	14.49	179 29 34
393	394525.21	1285524.56	Картометрический	15.29	270 24 33
426	394588.58	1285524.71	Картометрический	96.40	255 53 50
427	394565.09	1285431.22	Картометрический	41.58	259 52 11
428	394557.78	1285390.28	Картометрический	14.16	270 0 0
429	394557.78	1285376.13	Картометрический	12.17	352 19 49
430	394569.84	1285374.50	Картометрический	12.50	347 53 19
431	394582.06	1285371.88	Картометрический	15.55	329 59 11
432	394595.52	1285364.10	Картометрический	2.28	61 32 7
433	394596.61	1285366.11	Картометрический	0.40	76 42 37
434	394596.70	1285366.50	Картометрический	9.25	75 24 49
435	394599.03	1285375.45	Картометрический	4.05	70 3 50
436	394600.41	1285379.25	Картометрический	11.05	65 53 47
437	394604.92	1285389.34	Картометрический	3.84	154 24 35
438	394601.46	1285391.00	Картометрический	1.80	68 25 19
439	394602.12	1285392.67	Картометрический	11.44	155 12 56
440	394591.73	1285397.47	Картометрический	3.82	157 19 36
441	394588.21	1285398.94	Картометрический	11.55	67 26 5
442	394592.64	1285409.61	Картометрический	22.36	67 48 8
443	394601.09	1285430.31	Картометрический	15.39	68 24 33
444	394606.75	1285444.62	Картометрический	31.45	68 12 47
445	394618.42	1285473.82	Картометрический	23.92	339 37 45
446	394640.85	1285465.50	Картометрический	26.82	71 44 44
447	394649.25	1285490.97	Картометрический	1.41	157 54 46

448	394647.94	1285491.50	Картометрический	11.95	76 40 27
449	394650.69	1285503.13	Картометрический	10.16	77 29 11
450	394652.89	1285513.05	Картометрический	65.36	169 43 22
426	394588.58	1285524.71	Картометрический	96.40	255 53 50



План границ функциональной зоны

↑ с

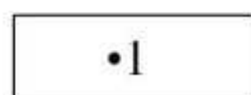


1:20000

Используемые условные знаки и обозначения:



границы функциональной зоны



характерная точка границ  
функциональной зоны



# ОПИСАНИЕ МЕСТОПОЛОЖЕНИЯ ГРАНИЦ

## Ж1 – ЖИЛАЯ ЗОНА

Поселок Берсенеvские Выселки  
Берсенеvского сельского поселения  
Лямбирского муниципального района Республики Мордовия  
(наименование объекта, местоположение жилой зоны которого описано  
(далее-объект))

### Раздел 1

Сведения об объекте		
№ п/п	Характеристики объекта	Описание характеристик
1	2	3
1	Местоположение объекта	Республика Мордовия, Лямбирский муниципальный район, Берсенеvское сельское поселение, поселок Берсенеvские Выселки
2	Площадь объекта	509336 м <sup>2</sup>
3	Иные характеристики объекта	-

Раздел 2

Сведения о местоположении функциональной зоны					
1. Система координат: МСК-13					
2. Сведения о характерных точках границ объекта					
Обозначение характерных точек границ	Координаты, м		Метод определения координат характерной точки	Длина, м (до следующей точки)	Дирекционный угол (ГМС)
	X	Y			
1	398845.26	1287831.80	Картометрический	12.54	141 50 45
2	398835.40	1287839.55	Картометрический	201.91	237 52 52
3	398728.05	1287668.54	Картометрический	176.99	239 16 5
4	398637.60	1287516.40	Картометрический	166.91	236 29 45
5	398545.47	1287377.23	Картометрический	194.78	238 25 19
6	398443.47	1287211.28	Картометрический	128.99	237 56 15
7	398375.00	1287101.97	Картометрический	4.21	199 55 52
8	398371.04	1287100.54	Картометрический	4.89	155 11 25
9	398366.60	1287102.59	Картометрический	25.20	153 3 0
10	398344.14	1287114.01	Картометрический	34.54	237 3 52
11	398325.36	1287085.02	Картометрический	32.70	131 41 36
12	398303.61	1287109.44	Картометрический	3.90	248 59 32
13	398302.21	1287105.80	Картометрический	19.57	253 36 49
14	398296.69	1287087.03	Картометрический	5.45	227 47 10
15	398293.03	1287082.99	Картометрический	4.64	242 42 21
16	398290.90	1287078.87	Картометрический	24.10	249 58 27
17	398282.65	1287056.23	Картометрический	37.98	250 37 9
18	398270.05	1287020.40	Картометрический	36.79	247 44 5
19	398256.11	1286986.36	Картометрический	38.10	246 43 5
20	398241.05	1286951.36	Картометрический	30.31	248 12 12
21	398229.80	1286923.22	Картометрический	23.04	248 13 59
22	398221.25	1286901.82	Картометрический	19.29	248 11 58
23	398214.09	1286883.91	Картометрический	56.46	249 44 2
24	398194.53	1286830.95	Картометрический	6.68	313 21 30
25	398199.12	1286826.09	Картометрический	32.45	251 21 25
26	398188.75	1286795.34	Картометрический	6.72	154 12 27
27	398182.69	1286798.27	Картометрический	113.26	246 39 30
28	398137.82	1286694.28	Картометрический	27.71	251 33 59
29	398129.06	1286667.99	Картометрический	2.09	343 56 10
30	398131.07	1286667.41	Картометрический	22.54	256 2 16
31	398125.63	1286645.53	Картометрический	56.48	257 50 50
32	398113.74	1286590.31	Картометрический	25.99	258 2 3
33	398108.35	1286564.89	Картометрический	75.85	257 18 16
34	398091.68	1286490.89	Картометрический	172.75	260 59 52
35	398064.65	1286320.27	Картометрический	24.93	259 39 4
36	398060.17	1286295.74	Картометрический	6.77	0 0 0
37	398066.94	1286295.74	Картометрический	31.89	260 55 23
38	398061.91	1286264.25	Картометрический	17.62	0 0 0
39	398079.53	1286264.25	Картометрический	11.95	270 13 13
40	398079.58	1286252.30	Картометрический	12.36	270 17 35
41	398079.64	1286239.94	Картометрический	12.81	270 1 32
42	398079.65	1286227.13	Картометрический	51.68	268 33 32
43	398078.35	1286175.47	Картометрический	14.57	177 53 19



44	398063.79	1286176.01	Картометрический	26.05	270 0 0
45	398063.79	1286149.96	Картометрический	13.92	356 56 57
46	398077.69	1286149.22	Картометрический	100.76	268 33 40
47	398075.16	1286048.49	Картометрический	0.10	174 45 20
48	398075.06	1286048.50	Картометрический	4.17	270 0 0
49	398075.06	1286044.33	Картометрический	25.71	268 33 5
50	398074.41	1286018.63	Картометрический	15.65	263 41 29
51	398072.69	1286003.08	Картометрический	38.95	267 59 41
52	398071.33	1285964.16	Картометрический	14.35	276 34 43
53	398072.97	1285949.90	Картометрический	5.22	3 45 21
54	398078.18	1285950.24	Картометрический	11.84	275 59 44
55	398079.42	1285938.47	Картометрический	15.74	2 2 25
56	398095.15	1285939.03	Картометрический	31.84	266 9 29
57	398093.02	1285907.26	Картометрический	25.52	2 45 6
58	398118.51	1285908.49	Картометрический	44.22	4 53 34
59	398162.57	1285912.26	Картометрический	30.14	0 0 0
60	398192.71	1285912.26	Картометрический	14.98	359 9 51
61	398207.69	1285912.04	Картометрический	54.15	0 38 0
62	398261.83	1285912.64	Картометрический	34.38	4 31 56
63	398296.11	1285915.36	Картометрический	72.95	0 30 40
64	398369.05	1285916.01	Картометрический	33.77	102 35 21
65	398361.69	1285948.96	Картометрический	35.77	103 1 33
66	398353.63	1285983.81	Картометрический	26.67	89 34 3
67	398353.83	1286010.48	Картометрический	68.40	96 9 46
68	398346.49	1286078.48	Картометрический	23.33	141 41 58
69	398328.18	1286092.94	Картометрический	57.89	182 52 24
70	398270.36	1286090.04	Картометрический	63.43	89 19 47
71	398271.10	1286153.46	Картометрический	31.00	5 9 38
72	398301.97	1286156.25	Картометрический	17.93	91 3 55
73	398301.64	1286174.18	Картометрический	47.15	359 1 48
74	398348.78	1286173.38	Картометрический	25.26	88 9 39
75	398349.59	1286198.63	Картометрический	25.54	86 33 15
76	398351.13	1286224.13	Картометрический	30.98	82 59 9
77	398354.91	1286254.88	Картометрический	25.92	86 27 50
78	398356.51	1286280.75	Картометрический	24.71	85 17 19
79	398358.54	1286305.38	Картометрический	28.30	86 38 2
80	398360.20	1286333.63	Картометрический	28.07	85 49 5
81	398362.25	1286361.63	Картометрический	53.40	358 39 33
82	398415.63	1286360.38	Картометрический	45.00	90 45 14
83	398415.04	1286405.37	Картометрический	6.85	49 11 15
84	398419.52	1286410.56	Картометрический	7.95	58 36 7
85	398423.66	1286417.34	Картометрический	26.70	58 36 14
86	398437.57	1286440.13	Картометрический	65.02	70 32 29
87	398459.23	1286501.44	Картометрический	148.77	87 13 3
88	398466.45	1286650.04	Картометрический	67.81	80 16 12
89	398477.91	1286716.87	Картометрический	71.90	76 39 4
90	398494.51	1286786.83	Картометрический	80.15	53 2 16
91	398542.70	1286850.87	Картометрический	71.00	31 22 19
92	398603.32	1286887.83	Картометрический	87.58	137 59 1
93	398538.25	1286946.45	Картометрический	60.24	119 43 38
94	398508.38	1286998.76	Картометрический	41.11	115 22 40
95	398490.76	1287035.90	Картометрический	27.19	57 16 31

96	398505.46	1287058.77	Картометрический	25.60	57 14 25
97	398519.31	1287080.30	Картометрический	24.60	57 16 47
98	398532.61	1287101.00	Картометрический	25.33	57 15 26
99	398546.31	1287122.31	Картометрический	25.19	57 16 55
100	398559.93	1287143.50	Картометрический	27.79	57 15 9
101	398574.96	1287166.87	Картометрический	28.58	57 15 6
102	398590.42	1287190.91	Картометрический	24.13	67 1 30
103	398599.84	1287213.13	Картометрический	23.67	61 51 53
104	398611.00	1287234.00	Картометрический	6.51	325 1 31
105	398616.33	1287230.27	Картометрический	44.09	325 1 57
106	398652.46	1287205.00	Картометрический	6.49	325 2 9
107	398657.78	1287201.28	Картометрический	71.75	325 0 56
108	398716.57	1287160.14	Картометрический	36.13	57 7 33
109	398736.18	1287190.49	Картометрический	5.23	57 11 56
110	398739.02	1287194.89	Картометрический	17.34	57 7 27
111	398748.43	1287209.45	Картометрический	24.91	57 7 43
112	398761.95	1287230.37	Картометрический	88.87	57 7 50
113	398810.18	1287305.01	Картометрический	3.64	57 43 51
114	398812.12	1287308.09	Картометрический	66.50	149 43 45
115	398754.69	1287341.61	Картометрический	3.41	149 53 55
116	398751.74	1287343.32	Картометрический	52.24	149 44 5
117	398706.62	1287369.65	Картометрический	25.99	59 36 23
118	398719.77	1287392.07	Картометрический	21.51	59 37 14
119	398730.65	1287410.63	Картометрический	5.35	27 8 57
120	398735.41	1287413.07	Картометрический	23.07	29 51 55
121	398755.42	1287424.56	Картометрический	25.31	30 5 55
122	398777.32	1287437.25	Картометрический	45.81	30 4 34
123	398816.96	1287460.21	Картометрический	40.97	30 4 6
124	398852.42	1287480.74	Картометрический	30.49	30 4 51
125	398878.80	1287496.02	Картометрический	25.39	60 18 30
126	398891.37	1287518.07	Картометрический	20.51	60 17 31
127	398901.54	1287535.89	Картометрический	47.92	68 32 53
128	398919.07	1287580.49	Картометрический	107.56	80 2 27
129	398937.67	1287686.43	Картометрический	96.67	105 54 1
130	398911.18	1287779.40	Картометрический	84.21	141 31 9
1	398845.26	1287831.80	Картометрический	12.54	141 50 45
131	398137.13	1286683.54	Картометрический	0.19	2 51 58
132	398137.32	1286683.55	Картометрический	0.26	92 31 13
133	398137.31	1286683.81	Картометрический	0.19	182 51 58
134	398137.12	1286683.80	Картометрический	0.26	272 31 13
131	398137.13	1286683.54	Картометрический	0.19	2 51 58
135	398153.26	1286005.90	Картометрический	0.19	2 51 58
136	398153.45	1286005.91	Картометрический	0.26	92 31 13
137	398153.44	1286006.17	Картометрический	0.19	182 51 58
138	398153.25	1286006.16	Картометрический	0.26	272 31 13
135	398153.26	1286005.90	Картометрический	0.19	2 51 58
139	398141.52	1286602.33	Картометрический	0.19	2 51 58
140	398141.71	1286602.34	Картометрический	0.26	91 15 39
141	398141.70	1286602.60	Картометрический	0.19	182 51 58

142	398141.51	1286602.59	Картометрический	0.26	271 15 39
139	398141.52	1286602.33	Картометрический	0.19	2 51 58
143	398170.35	1286014.18	Картометрический	0.19	0 0 0
144	398170.54	1286014.18	Картометрический	0.26	91 15 39
145	398170.53	1286014.44	Картометрический	0.19	180 0 0
146	398170.34	1286014.44	Картометрический	0.26	271 15 39
143	398170.35	1286014.18	Картометрический	0.19	0 0 0
147	398123.05	1286594.63	Картометрический	0.19	2 51 58
148	398123.24	1286594.64	Картометрический	0.26	91 15 39
149	398123.23	1286594.90	Картометрический	0.19	182 51 58
150	398123.04	1286594.89	Картометрический	0.26	271 15 39
147	398123.05	1286594.63	Картометрический	0.19	2 51 58
151	398149.05	1286089.93	Картометрический	0.19	2 51 58
152	398149.24	1286089.94	Картометрический	0.26	92 31 13
153	398149.23	1286090.20	Картометрический	0.19	182 51 58
154	398149.04	1286090.19	Картометрический	0.26	272 31 13
151	398149.05	1286089.93	Картометрический	0.19	2 51 58
155	398127.00	1286513.22	Картометрический	0.19	2 51 58
156	398127.19	1286513.23	Картометрический	0.26	91 15 39
157	398127.18	1286513.49	Картометрический	0.20	182 46 55
158	398126.99	1286513.48	Картометрический	0.26	272 31 13
155	398127.00	1286513.22	Картометрический	0.19	2 51 58
159	398166.32	1286099.73	Картометрический	0.20	4 10 8
160	398166.51	1286099.74	Картометрический	0.26	92 34 1
161	398166.50	1286100.00	Картометрический	0.19	182 51 58
162	398166.31	1286099.99	Картометрический	0.26	271 15 39
159	398166.32	1286099.73	Картометрический	0.20	4 10 8
163	398146.75	1286503.46	Картометрический	0.19	2 51 58
164	398146.94	1286503.47	Картометрический	0.26	92 31 13
165	398146.93	1286503.73	Картометрический	0.19	182 51 58
166	398146.74	1286503.72	Картометрический	0.26	272 31 13
163	398146.75	1286503.46	Картометрический	0.19	2 51 58
167	398144.46	1286177.61	Картометрический	0.19	2 51 58
168	398144.65	1286177.62	Картометрический	0.26	92 31 13
169	398144.64	1286177.88	Картометрический	0.19	182 51 58
170	398144.45	1286177.87	Картометрический	0.26	272 31 13
167	398144.46	1286177.61	Картометрический	0.19	2 51 58
171	398131.72	1286429.37	Картометрический	0.19	2 51 58
172	398131.91	1286429.38	Картометрический	0.26	92 31 13
173	398131.90	1286429.64	Картометрический	0.19	182 51 58
174	398131.71	1286429.63	Картометрический	0.26	272 31 13
171	398131.72	1286429.37	Картометрический	0.19	2 51 58
175	398161.79	1286183.75	Картометрический	0.19	2 51 58

176	398161.98	1286183.76	Картометрический	0.26	92 31 13
177	398161.97	1286184.02	Картометрический	0.19	182 51 58
178	398161.78	1286184.01	Картометрический	0.26	272 31 13
175	398161.79	1286183.75	Картометрический	0.19	2 51 58
179	398150.01	1286427.43	Картометрический	0.19	0 0 0
180	398150.20	1286427.43	Картометрический	0.26	92 31 13
181	398150.19	1286427.69	Картометрический	0.19	180 0 0
182	398150.00	1286427.69	Картометрический	0.26	272 31 13
179	398150.01	1286427.43	Картометрический	0.19	0 0 0
183	398140.17	1286260.69	Картометрический	0.19	2 51 58
184	398140.36	1286260.70	Картометрический	0.26	92 31 13
185	398140.35	1286260.96	Картометрический	0.19	182 51 58
186	398140.16	1286260.95	Картометрический	0.26	272 31 13
183	398140.17	1286260.69	Картометрический	0.19	2 51 58
187	398152.29	1286347.73	Картометрический	0.20	0 0 0
188	398152.48	1286347.73	Картометрический	0.26	92 31 13
189	398152.47	1286347.99	Картометрический	0.19	180 0 0
190	398152.28	1286347.99	Картометрический	0.26	271 15 39
187	398152.29	1286347.73	Картометрический	0.20	0 0 0
191	398157.04	1286265.74	Картометрический	0.19	0 0 0
192	398157.23	1286265.74	Картометрический	0.26	92 31 13
193	398157.22	1286266.00	Картометрический	0.19	180 0 0
194	398157.03	1286266.00	Картометрический	0.26	272 31 13
191	398157.04	1286265.74	Картометрический	0.19	0 0 0
195	398135.82	1286344.04	Картометрический	0.19	2 51 58
196	398136.01	1286344.05	Картометрический	0.26	92 31 13
197	398136.00	1286344.31	Картометрический	0.19	182 51 58
198	398135.81	1286344.30	Картометрический	0.26	272 31 13
195	398135.82	1286344.04	Картометрический	0.19	2 51 58



План границ функциональной зоны

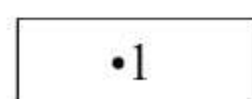


1:20000

Используемые условные знаки и обозначения:



границы функциональной зоны



характерная точка границ  
функциональной зоны



# ОПИСАНИЕ МЕСТОПОЛОЖЕНИЯ ГРАНИЦ

## Ж1 – ЖИЛАЯ ЗОНА

Деревня Блохино

Берсенеvского сельского поселения

Лямбирского муниципального района Республики Мордовия

(наименование объекта, местоположение жилой зоны которого описано  
(далее-объект))

### Раздел 1

#### Сведения об объекте

Сведения об объекте		
№ п/п	Характеристики объекта	Описание характеристик
1	2	3
1	Местоположение объекта	Республика Мордовия, Лямбирский муниципальный район, Берсенеvское сельское поселение, деревня Блохино
2	Площадь объекта	435358 м <sup>2</sup>
3	Иные характеристики объекта	-

Раздел 2

Сведения о местоположении функциональной зоны					
1. Система координат: МСК-13					
2. Сведения о характерных точках границ объекта					
Обозначение характерных точек границ	Координаты, м		Метод определения координат характерной точки	Длина, м (до следующей точки)	Дирекционный угол (ГМС)
	X	Y			
1	397484.75	1283992.36	Картометрический	82.96	326 17 35
2	397553.76	1283946.32	Картометрический	114.50	331 9 46
3	397654.06	1283891.10	Картометрический	44.09	324 53 24
4	397690.13	1283865.75	Картометрический	100.99	353 16 8
5	397790.42	1283853.91	Картометрический	191.67	22 56 41
6	397966.93	1283928.63	Картометрический	21.05	50 31 53
7	397980.31	1283944.88	Картометрический	168.74	77 39 39
8	398016.37	1284109.72	Картометрический	78.29	69 20 50
9	398043.98	1284182.97	Картометрический	54.74	88 36 34
10	398045.31	1284237.70	Картометрический	11.79	77 20 47
11	398047.89	1284249.20	Картометрический	21.76	83 11 5
12	398050.47	1284270.80	Картометрический	26.13	81 3 4
13	398054.54	1284296.62	Картометрический	121.29	76 29 52
14	398082.86	1284414.56	Картометрический	35.96	125 25 57
15	398062.01	1284443.86	Картометрический	57.49	92 52 0
16	398059.13	1284501.27	Картометрический	17.22	46 20 12
17	398071.02	1284513.73	Картометрический	14.90	2 3 53
18	398085.91	1284514.27	Картометрический	27.46	57 18 59
19	398100.74	1284537.38	Картометрический	17.67	42 6 51
20	398113.84	1284549.23	Картометрический	18.50	16 49 7
21	398131.55	1284554.58	Картометрический	34.97	35 15 34
22	398160.11	1284574.77	Картометрический	8.88	71 37 38
23	398162.91	1284583.20	Картометрический	19.12	71 36 27
24	398168.94	1284601.34	Картометрический	79.52	68 43 15
25	398197.80	1284675.44	Картометрический	72.10	76 51 10
26	398214.20	1284745.65	Картометрический	50.77	75 56 1
27	398226.54	1284794.90	Картометрический	102.43	66 59 50
28	398266.56	1284889.18	Картометрический	14.33	73 15 2
29	398270.69	1284902.90	Картометрический	114.28	81 1 45
30	398288.51	1285015.78	Картометрический	30.39	186 36 16
31	398258.32	1285012.28	Картометрический	37.66	180 16 28
32	398220.66	1285012.10	Картометрический	46.35	174 42 48
33	398174.51	1285016.37	Картометрический	9.20	174 31 12
34	398165.35	1285017.25	Картометрический	21.76	178 9 41
35	398143.60	1285017.95	Картометрический	16.19	171 52 19
36	398127.57	1285020.24	Картометрический	105.06	173 48 53
37	398023.12	1285031.56	Картометрический	225.48	247 20 33
38	397936.26	1284823.48	Картометрический	6.69	246 30 12
39	397933.59	1284817.34	Картометрический	55.18	240 55 47
40	397906.78	1284769.11	Картометрический	17.88	244 58 57
41	397899.22	1284752.91	Картометрический	12.02	157 44 44
42	397888.10	1284757.46	Картометрический	72.03	161 19 35
43	397819.86	1284780.52	Картометрический	47.70	160 17 14

44	397774.96	1284796.61	Картометрический	9.34	246 22 45
45	397771.22	1284788.05	Картометрический	28.60	341 33 26
46	397798.35	1284779.00	Картометрический	5.58	250 4 7
47	397796.45	1284773.75	Картометрический	89.98	341 8 20
48	397881.60	1284744.66	Картометрический	14.59	242 58 50
49	397874.97	1284731.66	Картометрический	77.20	241 40 2
50	397838.33	1284663.71	Картометрический	0.89	160 5 37
51	397837.49	1284664.01	Картометрический	113.55	160 26 37
52	397730.49	1284702.02	Картометрический	0.73	161 42 52
53	397729.80	1284702.25	Картометрический	95.32	251 48 25
54	397700.04	1284611.69	Картометрический	97.07	341 25 45
55	397792.05	1284580.78	Картометрический	13.85	247 17 24
56	397786.70	1284568.00	Картометрический	109.50	234 53 26
57	397723.72	1284478.42	Картометрический	89.72	216 1 8
58	397651.16	1284425.66	Картометрический	7.83	251 43 20
59	397648.70	1284418.23	Картометрический	74.12	243 45 59
60	397615.94	1284351.74	Картометрический	35.96	247 4 36
61	397601.93	1284318.62	Картометрический	18.34	249 27 30
62	397595.50	1284301.45	Картометрический	76.16	251 4 46
63	397570.80	1284229.40	Картометрический	56.07	247 24 54
64	397549.27	1284177.63	Картометрический	59.31	250 48 4
65	397529.76	1284121.62	Картометрический	16.57	250 47 52
66	397524.31	1284105.97	Картометрический	120.30	250 48 2
1	397484.75	1283992.36	Картометрический	82.96	326 17 35
67	397936.00	1284340.25	Картометрический	62.44	71 27 14
68	397955.86	1284399.45	Картометрический	30.68	68 44 20
69	397966.99	1284428.05	Картометрический	27.07	80 5 40
70	397971.65	1284454.72	Картометрический	66.22	65 38 44
71	397998.95	1284515.04	Картометрический	34.38	154 51 22
72	397967.83	1284529.65	Картометрический	202.79	244 12 45
73	397879.61	1284347.05	Картометрический	223.28	247 27 43
74	397794.03	1284140.82	Картометрический	64.31	339 10 57
75	397854.14	1284117.96	Картометрический	236.88	69 47 2
67	397936.00	1284340.25	Картометрический	62.44	71 27 14



План границ функциональной зоны

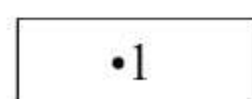


1:20000

Используемые условные знаки и обозначения:



границы функциональной зоны



характерная точка границ  
функциональной зоны

# ОПИСАНИЕ МЕСТОПОЛОЖЕНИЯ ГРАНИЦ

## Ж1 – ЖИЛАЯ ЗОНА

Поселок Блохинские Выселки  
Берсеневого сельского поселения  
Лямбирского муниципального района Республики Мордовия  
(наименование объекта, местоположение жилой зоны которого описано  
(далее-объект))

### Раздел 1

Сведения об объекте		
№ п/п	Характеристики объекта	Описание характеристик
1	2	3
1	Местоположение объекта	Республика Мордовия, Лямбирский муниципальный район, Берсенево сельское поселение, поселок Блохинские Выселки
2	Площадь объекта	259157 м <sup>2</sup>
3	Иные характеристики объекта	-



Раздел 2

Сведения о местоположении функциональной зоны					
1. Система координат: МСК-13					
2. Сведения о характерных точках границ объекта					
Обозначение характерных точек границ	Координаты, м		Метод определения координат характерной точки	Длина, м (до следующей точки)	Дирекционный угол (ГМС)
	X	Y			
1	398011.97	1285044.99	Картометрический	17.46	309 41 32
2	398023.12	1285031.56	Картометрический	105.06	353 48 53
3	398127.57	1285020.24	Картометрический	16.19	351 52 19
4	398143.60	1285017.95	Картометрический	21.76	358 9 41
5	398165.35	1285017.25	Картометрический	9.20	354 31 12
6	398174.51	1285016.37	Картометрический	46.35	354 42 48
7	398220.66	1285012.10	Картометрический	37.66	0 16 28
8	398258.32	1285012.28	Картометрический	30.39	6 36 16
9	398288.51	1285015.78	Картометрический	223.12	72 37 49
10	398355.12	1285228.72	Картометрический	24.69	74 55 19
11	398361.54	1285252.56	Картометрический	16.33	74 52 19
12	398365.80	1285268.32	Картометрический	18.94	75 55 24
13	398370.41	1285286.69	Картометрический	135.97	79 7 34
14	398396.06	1285420.22	Картометрический	23.39	82 36 0
15	398399.07	1285443.42	Картометрический	97.08	100 49 31
16	398380.84	1285538.77	Картометрический	24.64	93 39 57
17	398379.26	1285563.36	Картометрический	65.38	98 42 39
18	398369.36	1285627.99	Картометрический	45.13	92 51 45
19	398367.11	1285673.06	Картометрический	90.72	96 25 8
20	398356.96	1285763.22	Картометрический	153.27	85 28 37
21	398369.05	1285916.01	Картометрический	72.95	180 30 40
22	398296.11	1285915.36	Картометрический	34.38	184 31 56
23	398261.83	1285912.64	Картометрический	54.15	180 38 0
24	398207.69	1285912.04	Картометрический	14.98	179 9 51
25	398192.71	1285912.26	Картометрический	30.14	180 0 0
26	398162.57	1285912.26	Картометрический	44.22	184 53 34
27	398118.51	1285908.49	Картометрический	25.52	182 45 6
28	398093.02	1285907.26	Картометрический	48.73	266 48 26
29	398090.30	1285858.61	Картометрический	29.81	274 30 10
30	398092.64	1285828.89	Картометрический	39.92	273 28 7
31	398095.06	1285789.05	Картометрический	117.73	272 21 45
32	398099.91	1285671.42	Картометрический	67.06	271 7 30
33	398101.23	1285604.37	Картометрический	109.19	264 28 43
34	398090.72	1285495.69	Картометрический	40.15	260 37 10
35	398084.18	1285456.08	Картометрический	141.61	260 24 51
36	398060.60	1285316.45	Картометрический	126.05	259 51 11
37	398038.39	1285192.37	Картометрический	68.85	259 56 31
38	398026.37	1285124.58	Картометрический	63.15	259 45 22
39	398015.14	1285062.44	Картометрический	8.62	259 42 16
40	398013.60	1285053.96	Картометрический	0.35	237 37 18
41	398013.41	1285053.66	Картометрический	0.14	329 27 24
42	398013.53	1285053.59	Картометрический	8.74	259 43 37
43	398011.97	1285044.99	Картометрический	0.00	259 43 37

44	398011.97	1285044.99	Картометрический	0.00	259 43 37
1	398011.97	1285044.99	Картометрический	17.46	309 41 32



План функциональной зоны  
Ж1 - жилая зона



1:20000

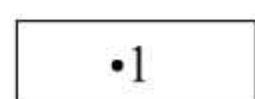
Используемые условные знаки и обозначения:



границы функциональных зон



границы ЗУ по сведениям ЕГРН



характерная точка границ  
населенного пункта



# ОПИСАНИЕ МЕСТОПОЛОЖЕНИЯ ГРАНИЦ

## Ж1 – ЖИЛАЯ ЗОНА

Поселок Звездный

Берсенеvского сельского поселения

Лямбирского муниципального района Республики Мордовия

(наименование объекта, местоположение жилой зоны которого описано  
(далее-объект))

### Раздел 1

#### Сведения об объекте

Сведения об объекте		
№ п/п	Характеристики объекта	Описание характеристик
1	2	3
1	Местоположение объекта	Республика Мордовия, Лямбирский муниципальный район, Берсенеvское сельское поселение, поселок Звездный
2	Площадь объекта	424051 м <sup>2</sup>
3	Иные характеристики объекта	-



Раздел 2

Сведения о местоположении функциональной зоны					
1. Система координат: МСК-13					
2. Сведения о характерных точках границ объекта					
Обозначение характерных точек границ	Координаты, м		Метод определения координат характерной точки	Длина, м (до следующей точки)	Дирекционный угол (ГМС)
	X	Y			
1	395646.82	1283722.43	Картометрический	12.25	167 27 39
2	395634.86	1283725.09	Картометрический	84.21	171 57 53
3	395551.48	1283736.86	Картометрический	4.12	133 23 28
4	395548.65	1283739.85	Картометрический	205.33	171 37 40
5	395345.51	1283769.75	Картометрический	33.44	182 18 43
6	395312.10	1283768.40	Картометрический	14.98	92 17 14
7	395311.50	1283783.37	Картометрический	12.60	36 21 34
8	395321.64	1283790.84	Картометрический	17.56	357 15 19
9	395339.18	1283790.00	Картометрический	19.97	83 33 5
10	395341.42	1283809.84	Картометрический	8.59	357 41 13
11	395350.01	1283809.49	Картометрический	11.45	268 45 43
12	395349.76	1283798.05	Картометрический	3.95	312 45 41
13	395352.44	1283795.15	Картометрический	11.18	346 28 58
14	395363.31	1283792.54	Картометрический	102.54	87 55 26
15	395367.02	1283895.01	Картометрический	4.03	116 4 20
16	395365.25	1283898.63	Картометрический	12.17	90 30 51
17	395365.14	1283910.80	Картометрический	3.89	47 43 57
18	395367.76	1283913.68	Картометрический	48.07	90 4 6
19	395367.70	1283961.75	Картометрический	0.28	0 0 0
20	395367.98	1283961.75	Картометрический	11.43	90 0 0
21	395367.98	1283973.18	Картометрический	0.29	180 0 0
22	395367.69	1283973.18	Картометрический	25.36	90 3 53
23	395367.66	1283998.54	Картометрический	6.09	36 54 22
24	395372.53	1284002.20	Картометрический	76.13	38 21 58
25	395432.22	1284049.45	Картометрический	40.86	1 43 32
26	395473.06	1284050.68	Картометрический	81.59	68 26 32
27	395503.04	1284126.57	Картометрический	6.17	55 53 29
28	395506.50	1284131.68	Картометрический	29.33	45 52 31
29	395526.92	1284152.73	Картометрический	4.41	335 47 24
30	395530.94	1284150.92	Картометрический	0.02	331 9 26
31	395530.96	1284150.91	Картометрический	0.95	38 53 57
32	395531.70	1284151.51	Картометрический	9.30	116 18 7
33	395527.58	1284159.85	Картометрический	99.63	116 15 33
34	395483.50	1284249.20	Картометрический	175.42	25 41 35
35	395641.57	1284325.25	Картометрический	47.20	115 40 37
36	395621.12	1284367.79	Картометрический	15.99	115 40 11
37	395614.19	1284382.21	Картометрический	47.20	115 40 37
38	395593.74	1284424.75	Картометрический	360.23	205 41 41
39	395269.13	1284268.56	Картометрический	109.45	111 16 32
40	395229.41	1284370.55	Картометрический	232.44	111 29 44
41	395144.24	1284586.83	Картометрический	6.00	205 10 11
42	395138.81	1284584.28	Картометрический	5.51	205 41 3
43	395133.84	1284581.89	Картометрический	32.28	205 42 7

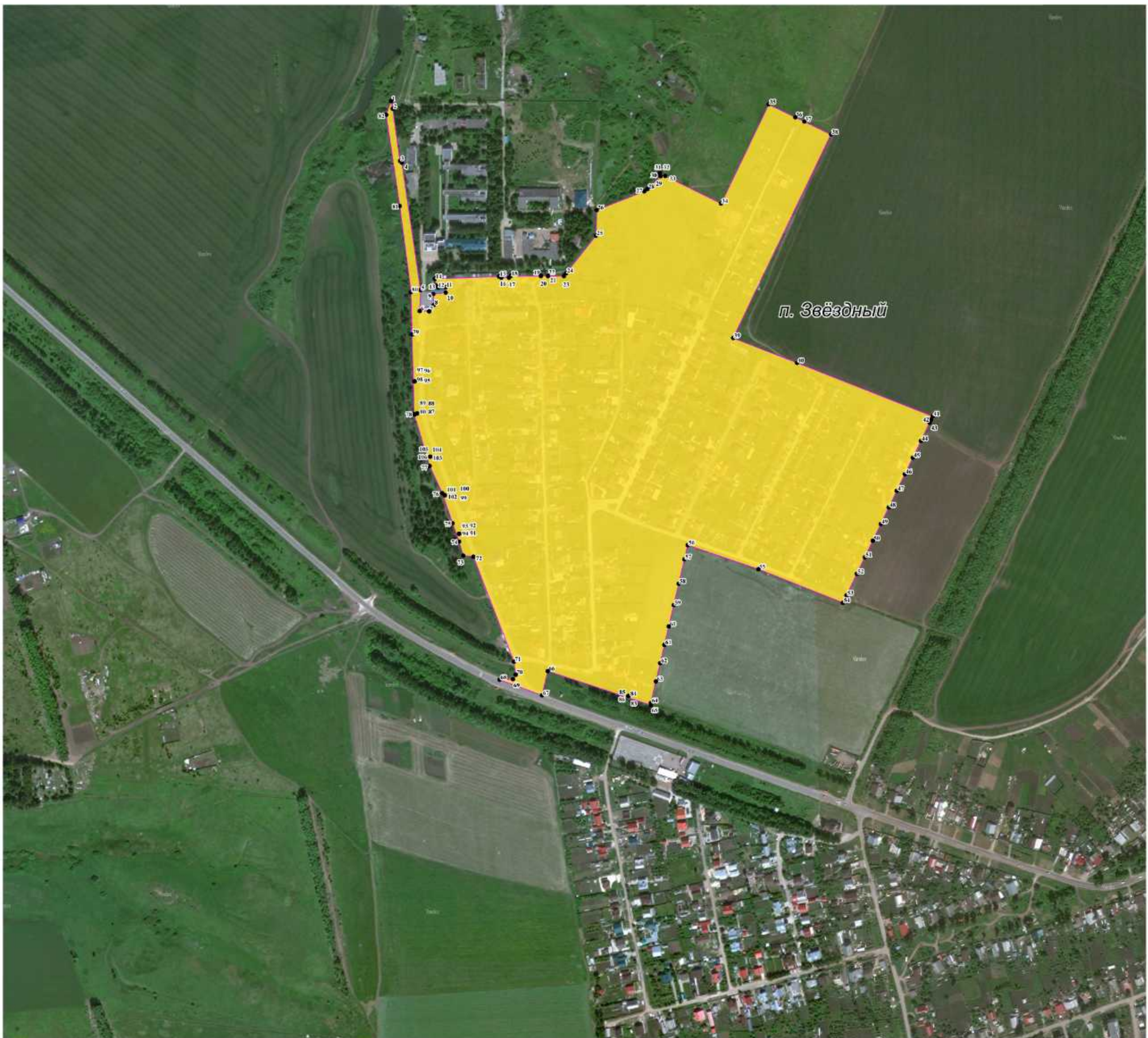
44	395104.76	1284567.89	Картометрический	29.40	205 40 43
45	395078.26	1284555.15	Картометрический	29.40	205 42 0
46	395051.77	1284542.40	Картометрический	29.40	205 42 30
47	395025.28	1284529.65	Картометрический	29.41	205 41 25
48	394998.78	1284516.90	Картометрический	29.40	205 42 0
49	394972.29	1284504.15	Картометрический	29.40	205 40 25
50	394945.79	1284491.41	Картометрический	29.40	205 42 0
51	394919.30	1284478.66	Картометрический	29.43	205 42 3
52	394892.78	1284465.90	Картометрический	38.06	205 41 10
53	394858.48	1284449.40	Картометрический	13.00	205 43 26
54	394846.77	1284443.76	Картометрический	145.08	291 33 44
55	394900.09	1284308.83	Картометрический	119.29	288 54 23
56	394938.74	1284195.98	Картометрический	23.27	193 9 58
57	394916.08	1284190.68	Картометрический	40.00	193 9 53
58	394877.13	1284181.57	Картометрический	35.00	193 8 53
59	394843.05	1284173.61	Картометрический	35.00	193 10 23
60	394808.97	1284165.63	Картометрический	30.00	193 9 41
61	394779.76	1284158.80	Картометрический	30.00	193 9 41
62	394750.55	1284151.97	Картометрический	30.00	193 9 41
63	394721.34	1284145.14	Картометрический	35.35	193 9 48
64	394686.92	1284137.09	Картометрический	3.61	174 42 50
65	394683.32	1284137.42	Картометрический	173.37	288 16 29
66	394737.69	1283972.79	Картометрический	39.76	193 31 39
67	394699.03	1283963.49	Картометрический	72.03	290 14 42
68	394723.96	1283895.91	Картометрический	21.47	87 8 40
69	394725.03	1283917.35	Картометрический	8.23	31 10 10
70	394732.07	1283921.61	Картометрический	20.88	352 19 27
71	394752.76	1283918.82	Картометрический	179.40	338 51 48
72	394920.09	1283854.13	Картометрический	16.55	276 14 32
73	394921.89	1283837.68	Картометрический	23.42	343 31 3
74	394944.35	1283831.03	Картометрический	30.97	340 0 25
75	394973.45	1283820.44	Картометрический	50.87	341 11 29
76	395021.61	1283804.04	Картометрический	47.82	335 8 12
77	395065.00	1283783.94	Картометрический	86.09	343 24 1
78	395147.50	1283759.34	Картометрический	127.09	358 26 34
79	395274.55	1283755.89	Картометрический	67.75	358 39 29
80	395342.29	1283754.30	Картометрический	138.23	352 31 14
81	395479.34	1283736.31	Картометрический	147.13	351 31 16
82	395624.86	1283714.61	Картометрический	23.31	19 34 56
83	394698.22	1284101.46	Картометрический	0.26	200 29 27
84	394697.98	1284101.37	Картометрический	0.19	290 55 13
85	394698.05	1284101.19	Картометрический	0.25	21 25 28
86	394698.28	1284101.28	Картометрический	0.19	107 40 11
83	394698.22	1284101.46	Картометрический	0.26	200 29 27
87	395146.85	1283760.01	Картометрический	0.25	336 33 13
88	395147.08	1283759.91	Картометрический	4.69	66 30 16
89	395148.95	1283764.21	Картометрический	0.25	158 34 31
90	395148.72	1283764.30	Картометрический	4.68	246 27 29
87	395146.85	1283760.01	Картометрический	0.25	336 33 13

91	394956.77	1283831.40	Картометрический	0.25	248 1 31
92	394956.68	1283831.17	Картометрический	0.20	338 49 55
93	394956.86	1283831.10	Картометрический	0.26	70 24 8
94	394956.95	1283831.34	Картометрический	0.19	162 16 1
91	394956.77	1283831.40	Картометрический	0.25	248 1 31
95	395199.87	1283760.40	Картометрический	0.25	270 0 0
96	395199.87	1283760.15	Картометрический	0.19	0 0 0
97	395200.06	1283760.15	Картометрический	0.25	90 0 0
98	395200.06	1283760.40	Картометрический	0.19	180 0 0
95	395199.87	1283760.40	Картометрический	0.25	270 0 0
99	395018.04	1283808.30	Картометрический	0.25	248 1 31
100	395017.95	1283808.07	Картометрический	0.19	338 12 44
101	395018.13	1283808.00	Картометрический	0.26	69 12 16
102	395018.22	1283808.24	Картометрический	0.19	162 16 1
99	395018.04	1283808.30	Картометрический	0.25	248 1 31
103	395079.75	1283785.15	Картометрический	0.25	248 1 31
104	395079.66	1283784.92	Картометрический	0.19	338 12 44
105	395079.84	1283784.85	Картометрический	0.25	68 25 56
106	395079.93	1283785.08	Картометрический	0.19	159 32 27
103	395079.75	1283785.15	Картометрический	0.25	248 1 31



План границ функциональной зоны

↑ с

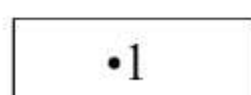


1:20000

Используемые условные знаки и обозначения:



границы функциональной зоны



характерная точка границ  
функциональной зоны



# ОПИСАНИЕ МЕСТОПОЛОЖЕНИЯ ГРАНИЦ

## Ж1 – ЖИЛАЯ ЗОНА

Деревня Русская Свербейка  
Берсеновского сельского поселения  
Лямбирского муниципального района Республики Мордовия  
(наименование объекта, местоположение жилой зоны которого описано  
(далее-объект))

### Раздел 1

Сведения об объекте		
№ п/п	Характеристики объекта	Описание характеристик
1	2	3
1	Местоположение объекта	Республика Мордовия, Лямбирский муниципальный район, Берсеновское сельское поселение, деревня Русская Свербейка
2	Площадь объекта	811997 м <sup>2</sup>
3	Иные характеристики объекта	-

Раздел 2

Сведения о местоположении функциональной зоны					
1. Система координат: МСК-13					
2. Сведения о характерных точках границ объекта					
Обозначение характерных точек границ	Координаты, м		Метод определения координат характерной точки	Длина, м (до следующей точки)	Дирекционный угол (ГМС)
	X	Y			
1	394663.81	1282880.39	Картометрический	56.53	177 58 57
2	394607.31	1282882.38	Картометрический	13.17	177 47 15
3	394594.15	1282882.89	Картометрический	5.07	91 45 16
4	394594.00	1282887.96	Картометрический	27.50	90 0 43
5	394593.99	1282915.46	Картометрический	61.23	171 24 25
6	394533.45	1282924.61	Картометрический	34.07	264 15 23
7	394530.04	1282890.71	Картометрический	0.19	266 32 10
8	394530.03	1282890.52	Картометрический	5.15	263 58 47
9	394529.49	1282885.39	Картометрический	12.56	177 47 18
10	394516.94	1282885.88	Картометрический	76.81	181 38 52
11	394440.16	1282883.67	Картометрический	61.26	266 11 23
12	394436.09	1282822.54	Картометрический	31.34	181 7 13
13	394404.76	1282821.93	Картометрический	7.09	268 22 24
14	394404.56	1282814.84	Картометрический	41.32	173 35 3
15	394363.50	1282819.46	Картометрический	17.53	175 37 4
16	394346.02	1282820.80	Картометрический	59.79	175 35 39
17	394286.40	1282825.39	Картометрический	38.03	95 54 4
18	394282.49	1282863.22	Картометрический	21.87	187 26 18
19	394260.81	1282860.39	Картометрический	9.97	277 3 35
20	394262.03	1282850.50	Картометрический	5.76	183 41 25
21	394256.29	1282850.13	Картометрический	5.75	183 41 38
22	394250.55	1282849.76	Картометрический	5.76	183 41 12
23	394244.80	1282849.39	Картометрический	21.13	276 30 4
24	394247.19	1282828.40	Картометрический	19.43	175 35 50
25	394227.82	1282829.89	Картометрический	145.10	172 49 46
26	394083.85	1282848.00	Картометрический	114.95	175 56 1
27	393969.19	1282856.15	Картометрический	64.12	91 23 33
28	393967.63	1282920.25	Картометрический	12.18	180 25 27
29	393955.45	1282920.16	Картометрический	15.59	82 41 19
30	393957.43	1282935.62	Картометрический	73.01	171 52 19
31	393885.16	1282945.94	Картометрический	24.35	91 58 31
32	393884.32	1282970.28	Картометрический	21.74	153 29 51
33	393864.87	1282979.98	Картометрический	7.48	206 2 44
34	393858.15	1282976.70	Картометрический	40.18	171 8 47
35	393818.45	1282982.88	Картометрический	86.59	171 42 29
36	393732.76	1282995.37	Картометрический	65.25	178 13 7
37	393667.54	1282997.40	Картометрический	94.25	91 50 32
38	393664.51	1283091.60	Картометрический	30.15	178 58 14
39	393634.37	1283092.14	Картометрический	54.69	138 28 18
40	393593.43	1283128.40	Картометрический	165.49	164 21 40
41	393434.06	1283173.01	Картометрический	189.34	281 20 44
42	393471.31	1282987.37	Картометрический	2.78	301 56 41
43	393472.78	1282985.01	Картометрический	10.89	166 20 52

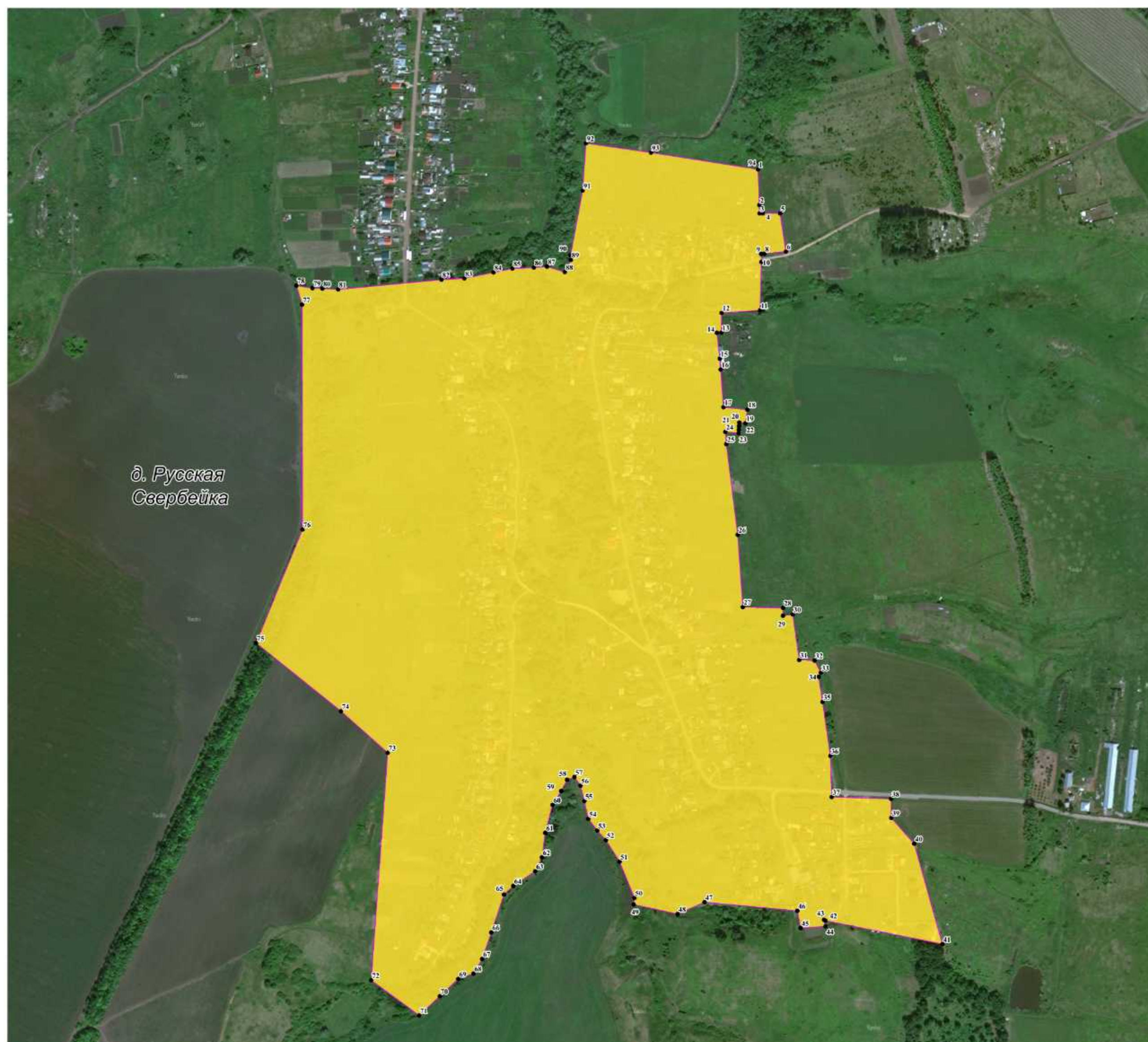


44	393462.20	1282987.58	Картометрический	39.59	266 11 8
45	393459.57	1282948.08	Картометрический	27.73	349 17 50
46	393486.81	1282942.93	Картометрический	148.30	275 21 18
47	393500.65	1282795.28	Картометрический	46.58	246 22 21
48	393481.98	1282752.60	Картометрический	71.27	282 5 21
49	393496.91	1282682.91	Картометрический	10.62	5 40 20
50	393507.48	1282683.96	Картометрический	62.09	337 49 36
51	393564.97	1282660.53	Картометрический	40.47	327 32 45
52	393599.12	1282638.81	Картометрический	20.49	318 29 40
53	393614.47	1282625.23	Картометрический	23.19	322 10 39
54	393632.79	1282611.01	Картометрический	29.14	347 28 50
55	393661.24	1282604.69	Картометрический	25.06	345 21 43
56	393685.48	1282598.36	Картометрический	16.66	325 19 10
57	393699.18	1282588.88	Картометрический	12.33	250 0 57
58	393694.97	1282577.29	Картометрический	20.28	207 54 35
59	393677.05	1282567.80	Картометрический	26.03	211 45 23
60	393654.92	1282554.10	Картометрический	45.75	194 40 29
61	393610.66	1282542.51	Картометрический	39.36	187 41 31
62	393571.66	1282537.24	Картометрический	24.51	205 27 58
63	393549.53	1282526.70	Картометрический	41.80	236 19 21
64	393526.35	1282491.92	Картометрический	20.13	227 7 6
65	393512.65	1282477.17	Картометрический	63.33	198 26 16
66	393452.57	1282457.14	Картометрический	44.66	199 17 2
67	393410.42	1282442.39	Картометрический	26.93	210 34 18
68	393387.23	1282428.69	Картометрический	25.66	250 49 27
69	393378.80	1282404.45	Картометрический	40.27	227 7 34
70	393351.40	1282374.94	Картометрический	44.64	226 57 33
71	393320.93	1282342.31	Картометрический	94.55	306 12 57
72	393376.79	1282266.03	Картометрический	362.06	4 10 7
73	393737.90	1282292.35	Картометрический	99.14	311 32 34
74	393803.64	1282218.15	Картометрический	172.87	308 51 0
75	393912.08	1282083.52	Картометрический	194.54	22 13 31
76	394092.17	1282157.11	Картометрический	357.12	359 53 49
77	394449.29	1282156.47	Картометрический	31.32	343 25 3
78	394479.31	1282147.53	Картометрический	25.91	98 59 16
79	394475.26	1282173.12	Картометрический	15.69	93 3 59
80	394474.42	1282188.79	Картометрический	24.94	93 4 47
81	394473.08	1282213.69	Картометрический	164.75	84 34 36
82	394488.65	1282377.71	Картометрический	36.61	86 44 58
83	394490.73	1282414.26	Картометрический	47.24	78 16 15
84	394500.33	1282460.51	Картометрический	30.72	78 17 0
85	394506.57	1282490.59	Картометрический	33.96	87 21 36
86	394508.13	1282524.51	Картометрический	20.90	85 54 50
87	394509.62	1282545.36	Картометрический	29.69	107 32 56
88	394500.67	1282573.67	Картометрический	21.81	26 3 40
89	394520.26	1282583.25	Картометрический	7.51	356 20 10
90	394527.75	1282582.77	Картометрический	104.42	10 35 43
91	394630.39	1282601.97	Картометрический	75.24	4 0 26
92	394705.45	1282607.23	Картометрический	104.35	98 15 32
93	394690.46	1282710.50	Картометрический	171.97	98 54 55
1	394663.81	1282880.39	Картометрический	56.53	177 58 57





План границ функциональной зоны

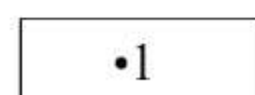


1:20000

Используемые условные знаки и обозначения:



границы функциональной зоны



характерная точка границ  
функциональной зоны



# ОПИСАНИЕ МЕСТОПОЛОЖЕНИЯ ГРАНИЦ

## Ж1 – ЖИЛАЯ ЗОНА

Деревня Старая Чекаевка  
Берсенеvского сельского поселения  
Лямбирского муниципального района Республики Мордовия  
(наименование объекта, местоположение жилой зоны которого описано  
(далее-объект))

### Раздел 1

Сведения об объекте		
№ п/п	Характеристики объекта	Описание характеристик
1	2	3
1	Местоположение объекта	Республика Мордовия, Лямбирский муниципальный район, Берсенеvское сельское поселение, деревня Старая Чекаевка
2	Площадь объекта	363818 м <sup>2</sup>
3	Иные характеристики объекта	-

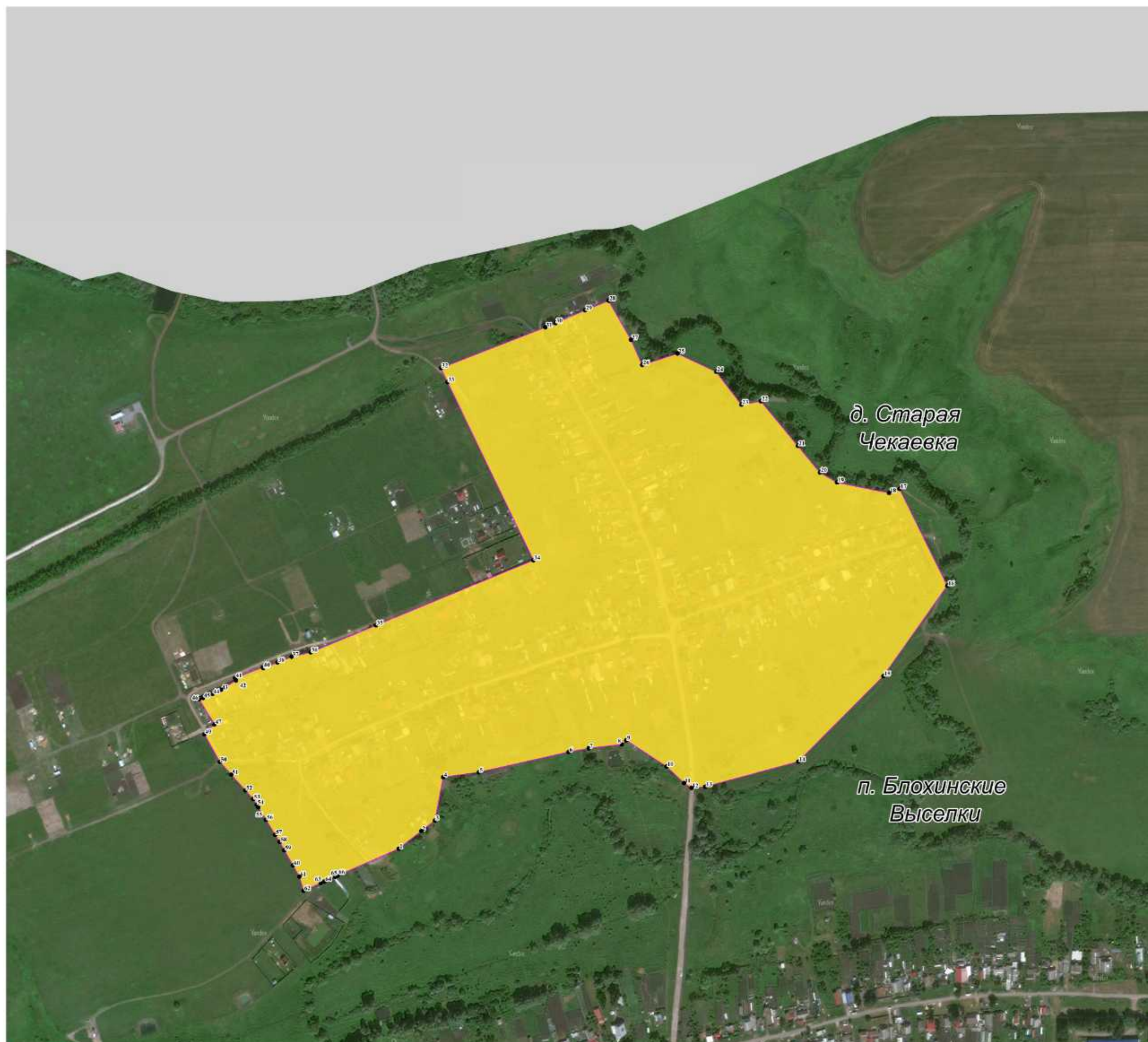
Раздел 2

Сведения о местоположении функциональной зоны					
1. Система координат: МСК-13					
2. Сведения о характерных точках границ объекта					
Обозначение характерных точек границ	Координаты, м		Метод определения координат характерной точки	Длина, м (до следующей точки)	Дирекционный угол (ГМС)
	X	Y			
1	398448.76	1284657.95	Картометрический	37.82	51 42 21
2	398472.19	1284687.63	Картометрический	22.86	52 22 0
3	398486.16	1284705.74	Картометрический	58.38	10 48 17
4	398543.50	1284716.68	Картометрический	47.59	82 15 28
5	398549.91	1284763.84	Картометрический	121.82	77 17 47
6	398576.70	1284882.68	Картометрический	27.24	79 37 30
7	398581.61	1284909.47	Картометрический	44.08	83 6 53
8	398586.89	1284953.23	Картометрический	8.01	46 51 29
9	398592.37	1284959.08	Картометрический	63.59	123 6 47
10	398557.63	1285012.35	Картометрический	31.95	133 31 20
11	398535.62	1285035.52	Картометрический	11.84	122 58 56
12	398529.18	1285045.45	Картометрический	18.29	84 53 43
13	398530.80	1285063.67	Картометрический	127.80	74 55 26
14	398564.04	1285187.07	Картометрический	159.77	44 51 20
15	398677.30	1285299.76	Картометрический	146.33	35 16 57
16	398796.75	1285384.28	Картометрический	143.14	333 50 13
17	398925.23	1285321.16	Картометрический	14.91	248 47 49
18	398919.83	1285307.26	Картометрический	70.32	281 26 30
19	398933.78	1285238.34	Картометрический	26.15	299 59 18
20	398946.85	1285215.69	Картометрический	45.80	320 23 40
21	398982.14	1285186.49	Картометрический	76.84	320 21 30
22	399041.31	1285137.47	Картометрический	26.31	260 8 2
23	399036.80	1285111.55	Картометрический	54.66	322 32 12
24	399080.18	1285078.31	Картометрический	56.71	295 17 34
25	399104.41	1285027.03	Картометрический	49.16	252 7 6
26	399089.32	1284980.25	Картометрический	36.49	335 50 50
27	399122.61	1284965.32	Картометрический	59.54	330 13 3
28	399174.29	1284935.74	Картометрический	33.68	248 6 36
29	399161.73	1284904.49	Картометрический	42.61	246 32 53
30	399144.77	1284865.40	Картометрический	14.52	247 11 1
31	399139.14	1284852.02	Картометрический	148.41	248 42 39
32	399085.26	1284713.74	Картометрический	20.48	155 34 23
33	399066.61	1284722.21	Картометрический	261.99	154 13 42
34	398830.68	1284836.12	Картометрический	225.57	247 33 50
35	398744.59	1284627.62	Картометрический	93.75	247 38 19
36	398708.92	1284540.92	Картометрический	25.70	256 31 2
37	398702.93	1284515.93	Картометрический	20.16	248 7 53
38	398695.42	1284497.22	Картометрический	20.23	248 7 16
39	398687.88	1284478.45	Картометрический	1.23	326 56 50
40	398688.91	1284477.78	Картометрический	39.38	249 4 22
41	398674.85	1284441.00	Картометрический	3.55	158 30 46
42	398671.54	1284442.30	Картометрический	23.41	238 11 20
43	398659.20	1284422.41	Картометрический	12.59	243 47 28

44	398653.64	1284411.11	Картометрический	13.34	247 13 53
45	398648.48	1284398.81	Картометрический	5.71	251 44 22
46	398646.69	1284393.39	Картометрический	38.98	148 33 47
47	398613.43	1284413.72	Картометрический	18.58	225 21 49
48	398600.38	1284400.50	Картометрический	0.00	225 21 49
49	398600.38	1284400.50	Картометрический	41.91	150 54 39
50	398563.75	1284420.88	Картометрический	22.75	138 8 1
51	398546.81	1284436.06	Картометрический	27.93	138 9 48
52	398526.00	1284454.69	Картометрический	15.39	138 8 58
53	398514.54	1284464.96	Картометрический	8.84	148 20 36
54	398507.01	1284469.60	Картометрический	4.04	148 18 17
55	398503.57	1284471.72	Картометрический	19.43	148 20 49
56	398487.03	1284481.92	Картометрический	23.15	148 20 2
57	398467.33	1284494.07	Картометрический	11.29	148 17 8
58	398457.72	1284500.01	Картометрический	12.63	150 23 23
59	398446.74	1284506.25	Картометрический	23.09	150 20 18
60	398426.67	1284517.68	Картометрический	17.07	150 19 26
61	398411.84	1284526.13	Картометрический	19.49	163 23 34
62	398393.16	1284531.70	Картометрический	24.78	66 14 0
63	398403.15	1284554.38	Картометрический	5.51	66 13 52
64	398405.37	1284559.42	Картометрический	15.29	66 13 11
65	398411.53	1284573.41	Картометрический	3.98	66 20 15
66	398413.13	1284577.06	Картометрический	88.39	66 13 48
1	398448.76	1284657.95	Картометрический	37.82	51 42 21



План границ функциональной зоны

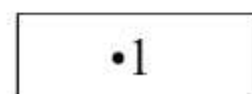


1:20000

Используемые условные знаки и обозначения:



границы функциональной зоны



характерная точка границ  
функциональной зоны

# ОПИСАНИЕ МЕСТОПОЛОЖЕНИЯ ГРАНИЦ

## Ж1 – ЖИЛАЯ ЗОНА

Село Татарская Свербейка

Берсенеvского сельского поселения

Лямбирского муниципального района Республики Мордовия

(наименование объекта, местоположение жилой зоны которого описано  
(далее-объект))

### Раздел 1

#### Сведения об объекте

Сведения об объекте		
№ п/п	Характеристики объекта	Описание характеристик
1	2	3
1	Местоположение объекта	Республика Мордовия, Лямбирский муниципальный район, Берсенеvское сельское поселение, село Татарская Свербейка
2	Площадь объекта	1178307 м <sup>2</sup>
3	Иные характеристики объекта	-



Раздел 2

Сведения о местоположении функциональной зоны					
1. Система координат: МСК-13					
2. Сведения о характерных точках границ объекта					
Обозначение характерных точек границ	Координаты, м		Метод определения координат характерной точки	Длина, м (до следующей точки)	Дирекционный угол (ГМС)
	X	Y			
1	394557.83	1281440.49	Картометрический	22.66	20 33 59
2	394579.05	1281448.45	Картометрический	43.03	9 27 18
3	394621.49	1281455.52	Картометрический	21.68	348 14 31
4	394642.71	1281451.10	Картометрический	39.89	347 11 25
5	394681.61	1281442.26	Картометрический	9.54	9 51 35
6	394691.01	1281443.89	Картометрический	73.36	50 33 52
7	394737.61	1281500.55	Картометрический	42.00	27 27 0
8	394774.88	1281519.91	Картометрический	36.07	352 52 51
9	394810.67	1281515.44	Картометрический	22.62	68 26 55
10	394818.98	1281536.48	Картометрический	60.13	61 48 41
11	394847.38	1281589.48	Картометрический	27.40	82 3 8
12	394851.17	1281616.62	Картометрический	24.18	97 30 59
13	394848.01	1281640.59	Картометрический	28.52	114 51 11
14	394836.02	1281666.47	Картометрический	27.94	118 18 13
15	394822.77	1281691.07	Картометрический	87.84	104 12 37
16	394801.21	1281776.22	Картометрический	33.82	92 15 3
17	394799.88	1281810.01	Картометрический	59.40	39 5 48
18	394845.98	1281847.47	Картометрический	73.44	342 13 31
19	394915.92	1281825.05	Картометрический	6.01	255 53 23
20	394914.45	1281819.22	Картометрический	379.61	338 3 53
21	395266.58	1281677.41	Картометрический	142.38	264 7 34
22	395252.01	1281535.78	Картометрический	59.03	325 23 52
23	395300.60	1281502.26	Картометрический	185.14	346 17 11
24	395480.46	1281458.37	Картометрический	64.56	354 17 29
25	395544.70	1281451.95	Картометрический	70.49	354 27 2
26	395614.86	1281445.13	Картометрический	136.77	62 17 26
27	395678.45	1281566.21	Картометрический	165.64	42 56 28
28	395799.71	1281679.05	Картометрический	46.74	47 16 52
29	395831.42	1281713.40	Картометрический	82.54	60 29 42
30	395872.07	1281785.24	Картометрический	22.54	50 30 1
31	395886.41	1281802.63	Картометрический	12.52	49 14 42
32	395894.58	1281812.11	Картометрический	23.41	73 18 50
33	395901.30	1281834.53	Картометрический	24.53	65 25 31
34	395911.50	1281856.84	Картометрический	36.52	37 39 48
35	395940.41	1281879.15	Картометрический	107.28	65 41 46
36	395984.57	1281976.93	Картометрический	74.16	101 59 50
37	395969.15	1282049.47	Картометрический	107.30	134 36 9
38	395893.81	1282125.86	Картометрический	136.13	140 19 40
39	395789.03	1282212.77	Картометрический	93.03	172 12 20
40	395696.86	1282225.39	Картометрический	46.11	136 50 35
41	395663.22	1282256.93	Картометрический	221.96	148 29 36
42	395473.98	1282372.92	Картометрический	56.80	105 44 52
43	395458.57	1282427.59	Картометрический	138.96	156 59 29

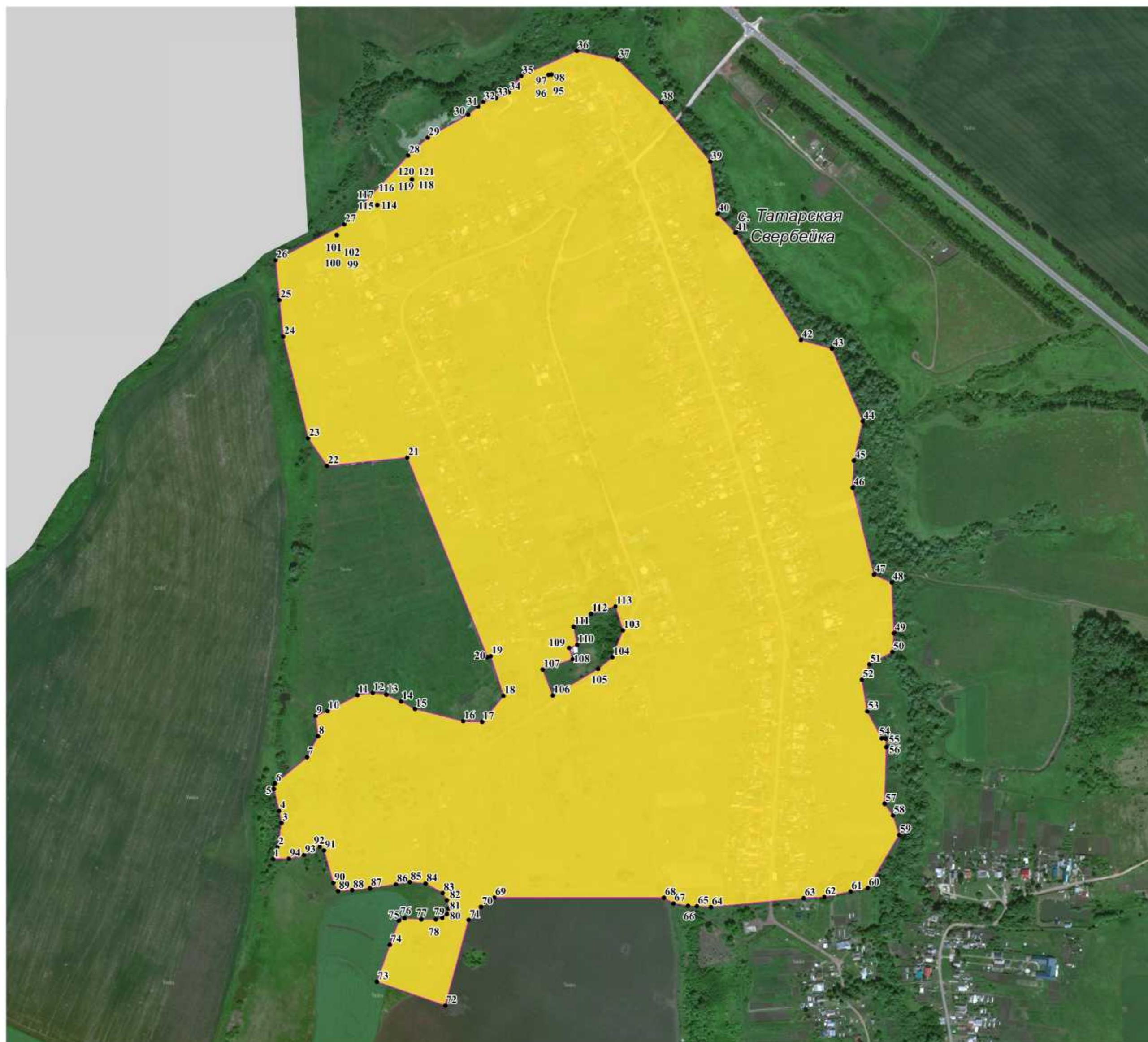


44	395330.66	1282481.90	Картометрический	71.16	192 48 0
45	395261.27	1282466.14	Картометрический	48.05	182 30 35
46	395213.26	1282464.03	Картометрический	158.01	166 16 20
47	395059.76	1282501.53	Картометрический	34.37	113 25 13
48	395046.10	1282533.07	Картометрический	89.80	177 32 28
49	394956.39	1282536.92	Картометрический	33.12	184 36 51
50	394923.37	1282534.26	Картометрический	46.11	241 56 24
51	394901.68	1282493.57	Картометрический	30.35	205 46 49
52	394874.35	1282480.37	Картометрический	56.80	170 22 52
53	394818.35	1282489.86	Картометрический	53.83	151 56 28
54	394770.84	1282515.18	Картометрический	6.97	92 10 25
55	394770.58	1282522.15	Картометрический	15.09	175 31 19
56	394755.54	1282523.33	Картометрический	99.92	181 41 29
57	394655.66	1282520.38	Картометрический	25.65	144 28 37
58	394634.79	1282535.28	Картометрический	35.89	162 19 56
59	394600.59	1282546.17	Картометрический	109.22	210 35 17
60	394506.57	1282490.59	Картометрический	30.72	258 17 0
61	394500.33	1282460.51	Картометрический	47.24	258 16 15
62	394490.73	1282414.26	Картометрический	36.61	266 44 58
63	394488.65	1282377.71	Картометрический	164.75	264 34 36
64	394473.08	1282213.69	Картометрический	24.94	273 4 47
65	394474.42	1282188.79	Картометрический	15.69	273 3 59
66	394475.26	1282173.12	Картометрический	25.91	278 59 16
67	394479.31	1282147.53	Картометрический	19.50	301 37 58
68	394489.54	1282130.92	Картометрический	299.65	270 3 33
69	394489.85	1281831.27	Картометрический	28.68	235 23 36
70	394473.56	1281807.66	Картометрический	31.63	223 23 22
71	394450.57	1281785.93	Картометрический	157.00	195 20 5
72	394299.16	1281744.41	Картометрический	127.89	289 14 51
73	394341.32	1281623.67	Картометрический	69.11	19 25 52
74	394406.49	1281646.66	Картометрический	45.68	20 28 25
75	394449.29	1281662.64	Картометрический	10.92	69 26 2
76	394453.12	1281672.86	Картометрический	29.44	93 44 24
77	394451.20	1281702.24	Картометрический	25.56	90 0 0
78	394451.20	1281727.80	Картометрический	11.78	77 27 20
79	394453.76	1281739.30	Картометрический	10.88	49 45 36
80	394460.79	1281747.60	Картометрический	9.92	14 57 17
81	394470.37	1281750.16	Картометрический	14.91	350 6 37
82	394485.06	1281747.60	Картометрический	14.90	329 3 40
83	394497.84	1281739.94	Картометрический	34.32	298 57 1
84	394514.45	1281709.91	Картометрический	28.23	275 12 3
85	394517.01	1281681.80	Картометрический	24.57	261 0 28
86	394513.17	1281657.53	Картометрический	46.53	261 19 19
87	394506.15	1281611.53	Картометрический	31.47	264 10 9
88	394502.95	1281580.22	Картометрический	24.99	265 36 18
89	394501.04	1281555.31	Картометрический	16.88	330 30 44
90	394515.73	1281547.00	Картометрический	59.85	343 53 12
91	394573.23	1281530.39	Картометрический	9.97	309 48 46
92	394579.61	1281522.73	Картометрический	31.16	241 51 54
93	394564.92	1281495.26	Картометрический	27.59	256 36 38
94	394558.53	1281468.42	Картометрический	27.94	268 33 40
1	394557.83	1281440.49	Картометрический	22.66	20 33 59

95	395942.54	1281932.09	Картометрический	5.27	263 21 8
96	395941.93	1281926.86	Картометрический	0.25	354 38 13
97	395942.18	1281926.84	Картометрический	5.25	83 27 54
98	395942.78	1281932.06	Картометрический	0.24	172 9 38
95	395942.54	1281932.09	Картометрический	5.27	263 21 8
99	395659.45	1281552.98	Картометрический	0.24	145 36 34
100	395659.25	1281553.12	Картометрический	0.18	233 25 37
101	395659.14	1281552.97	Картометрический	0.25	322 56 13
102	395659.34	1281552.82	Картометрический	0.19	55 55 22
99	395659.45	1281552.98	Картометрический	0.24	145 36 34
103	394961.53	1282058.28	Картометрический	50.79	201 16 16
104	394914.20	1282039.85	Картометрический	32.73	230 50 42
105	394893.54	1282014.47	Картометрический	92.77	239 39 45
106	394846.68	1281934.41	Картометрический	49.14	338 54 31
107	394892.53	1281916.72	Картометрический	55.74	70 58 57
108	394910.70	1281969.42	Картометрический	20.61	342 59 45
109	394930.41	1281963.39	Картометрический	15.48	68 31 7
110	394936.08	1281977.80	Картометрический	32.62	348 5 32
111	394967.99	1281971.07	Картометрический	38.50	53 34 25
112	394990.86	1282002.05	Картометрический	45.13	73 16 21
113	395003.85	1282045.27	Картометрический	44.27	162 54 53
103	394961.53	1282058.28	Картометрический	50.79	201 16 16
114	395712.47	1281624.58	Картометрический	0.25	143 48 28
115	395712.27	1281624.73	Картометрический	0.18	233 25 37
116	395712.16	1281624.58	Картометрический	0.25	322 56 13
117	395712.36	1281624.43	Картометрический	0.19	54 17 35
114	395712.47	1281624.58	Картометрический	0.25	143 48 28
118	395757.96	1281685.63	Картометрический	0.25	142 56 13
119	395757.76	1281685.78	Картометрический	0.19	232 53 22
120	395757.64	1281685.63	Картометрический	0.24	323 0 46
121	395757.84	1281685.48	Картометрический	0.19	50 38 49
118	395757.96	1281685.63	Картометрический	0.25	142 56 13



План границ функциональной зоны

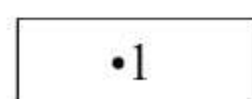


1:20000

Используемые условные знаки и обозначения:



границы функциональной зоны



характерная точка границ  
функциональной зоны



# ОПИСАНИЕ МЕСТОПОЛОЖЕНИЯ ГРАНИЦ

## Ж1 – ЖИЛАЯ ЗОНА

Поселок Чекаевский

Берсенеvского сельского поселения

Лямбирского муниципального района Республики Мордовия

(наименование объекта, местоположение жилой зоны которого описано  
(далее-объект))

### Раздел 1

#### Сведения об объекте

№ п/п	Характеристики объекта	Описание характеристик
1	2	3
1	Местоположение объекта	Республика Мордовия, Лямбирский муниципальный район, Берсенеvское сельское поселение, поселок Чекаевский
2	Площадь объекта	1626238 м <sup>2</sup>
3	Иные характеристики объекта	-

Раздел 2

Сведения о местоположении функциональной зоны					
1. Система координат: МСК-13					
2. Сведения о характерных точках границ объекта					
Обозначение характерных точек границ	Координаты, м		Метод определения координат характерной точки	Длина, м (до следующей точки)	Дирекционный угол (ГМС)
	X	Y			
1	398295.88	1287871.74	Картометрический	27.54	197 47 50
2	398269.66	1287863.32	Картометрический	27.56	189 46 58
3	398242.50	1287858.64	Картометрический	32.78	180 0 0
4	398209.72	1287858.64	Картометрический	23.42	180 0 0
5	398186.30	1287858.64	Картометрический	27.03	194 1 35
6	398160.08	1287852.09	Картометрический	34.38	209 19 49
7	398130.11	1287835.25	Картометрический	33.10	205 6 14
8	398100.14	1287821.21	Картометрический	37.05	200 42 16
9	398065.48	1287808.11	Картометрический	101.87	194 52 43
10	397967.02	1287781.95	Картометрический	26.97	159 43 1
11	397941.73	1287791.30	Картометрический	46.36	171 52 36
12	397895.84	1287797.85	Картометрический	33.19	163 36 48
13	397864.00	1287807.21	Картометрический	54.35	178 1 36
14	397809.68	1287809.08	Картометрический	31.40	162 39 34
15	397779.71	1287818.44	Картометрический	23.49	175 25 52
16	397756.29	1287820.31	Картометрический	37.94	164 15 56
17	397719.77	1287830.60	Картометрический	121.55	188 24 5
18	397599.52	1287812.84	Картометрический	36.25	194 47 41
19	397564.47	1287803.58	Картометрический	153.36	201 19 29
20	397421.61	1287747.81	Картометрический	71.05	263 54 18
21	397414.07	1287677.16	Картометрический	56.43	213 50 47
22	397367.20	1287645.73	Картометрический	28.95	213 50 43
23	397343.16	1287629.61	Картометрический	48.46	247 55 13
24	397324.94	1287584.70	Картометрический	54.07	228 6 32
25	397288.84	1287544.45	Картометрический	46.63	231 29 56
26	397259.81	1287507.96	Картометрический	12.80	174 56 3
27	397247.06	1287509.09	Картометрический	22.25	157 46 19
28	397226.46	1287517.51	Картометрический	13.05	201 0 24
29	397214.28	1287512.83	Картометрический	48.85	255 3 20
30	397201.68	1287465.63	Картометрический	62.11	232 9 58
31	397163.58	1287416.57	Картометрический	52.75	206 30 24
32	397116.38	1287393.03	Картометрический	236.19	230 37 25
33	396966.54	1287210.46	Картометрический	16.08	230 37 2
34	396956.34	1287198.03	Картометрический	45.04	293 1 9
35	396973.95	1287156.58	Картометрический	37.80	292 8 49
36	396988.20	1287121.57	Картометрический	51.47	299 7 32
37	397013.25	1287076.61	Картометрический	31.19	309 19 33
38	397033.02	1287052.48	Картометрический	58.20	308 2 37
39	397068.89	1287006.64	Картометрический	0.57	309 47 45
40	397069.26	1287006.20	Картометрический	0.62	206 40 40
41	397068.70	1287005.92	Картометрический	29.36	226 30 3
42	397048.49	1286984.62	Картометрический	39.00	226 30 23
43	397021.65	1286956.33	Картометрический	23.80	137 56 39

44	397003.98	1286972.27	Картометрический	32.24	229 3 54
45	396982.85	1286947.91	Картометрический	19.44	299 34 32
46	396992.45	1286931.00	Картометрический	16.90	219 56 39
47	396979.49	1286920.15	Картометрический	6.65	219 52 30
48	396974.38	1286915.88	Картометрический	11.57	216 19 47
49	396965.06	1286909.03	Картометрический	21.56	216 20 14
50	396947.69	1286896.25	Картометрический	19.80	138 0 47
51	396932.97	1286909.50	Картометрический	27.08	208 41 3
52	396909.22	1286896.50	Картометрический	4.65	213 35 46
53	396905.34	1286893.93	Картометрический	26.69	213 35 50
54	396883.11	1286879.16	Картометрический	19.79	213 35 25
55	396866.63	1286868.21	Картометрический	16.40	213 37 32
56	396852.97	1286859.13	Картометрический	26.00	209 21 44
57	396830.31	1286846.38	Картометрический	2.42	212 19 53
58	396828.27	1286845.09	Картометрический	46.97	212 26 36
59	396788.63	1286819.89	Картометрический	24.75	123 24 21
60	396775.00	1286840.55	Картометрический	24.72	218 39 35
61	396755.70	1286825.11	Картометрический	25.17	215 5 40
62	396735.11	1286810.64	Картометрический	37.20	215 5 38
63	396704.67	1286789.25	Картометрический	12.87	215 6 14
64	396694.14	1286781.85	Картометрический	85.18	215 5 47
65	396624.45	1286732.88	Картометрический	41.06	228 58 43
66	396597.50	1286701.90	Картометрический	67.93	207 58 41
67	396537.51	1286670.03	Картометрический	21.84	220 0 40
68	396520.78	1286655.99	Картометрический	28.86	214 0 37
69	396496.86	1286639.85	Картометрический	56.26	214 1 13
70	396450.23	1286608.37	Картометрический	65.97	214 0 49
71	396395.55	1286571.47	Картометрический	21.59	123 14 51
72	396383.71	1286589.53	Картометрический	24.39	213 23 53
73	396363.34	1286576.10	Картометрический	12.40	213 15 16
74	396352.97	1286569.30	Картометрический	12.10	213 29 49
75	396342.88	1286562.62	Картометрический	24.50	213 36 21
76	396322.47	1286549.06	Картометрический	21.03	303 27 48
77	396334.07	1286531.51	Картометрический	133.91	213 37 45
78	396222.57	1286457.35	Картометрический	15.99	296 12 0
79	396229.63	1286443.00	Картометрический	274.98	296 10 58
80	396350.96	1286196.24	Картометрический	53.36	24 16 45
81	396399.60	1286218.18	Картометрический	12.00	24 18 31
82	396410.54	1286223.12	Картометрический	44.18	24 16 14
83	396450.81	1286241.28	Картометрический	40.00	24 17 19
84	396487.27	1286257.73	Картометрический	16.00	24 16 27
85	396501.86	1286264.31	Картометрический	40.00	24 16 12
86	396538.32	1286280.75	Картометрический	40.00	24 16 56
87	396574.78	1286297.20	Картометрический	16.00	24 16 27
88	396589.37	1286303.78	Картометрический	136.00	24 16 46
89	396713.34	1286359.70	Картометрический	778.77	24 16 43
90	397423.23	1286679.91	Картометрический	15.81	290 57 0
91	397428.88	1286665.15	Картометрический	27.27	290 53 56
92	397438.61	1286639.67	Картометрический	145.12	290 55 3
93	397490.42	1286504.11	Картометрический	7.17	328 9 45
94	397496.51	1286500.33	Картометрический	59.41	328 9 34
95	397546.98	1286468.99	Картометрический	11.51	21 47 12



96	397557.66	1286473.26	Картометрический	5.97	21 44 52
97	397563.21	1286475.47	Картометрический	117.74	21 47 12
98	397672.54	1286519.17	Картометрический	200.00	21 46 59
99	397858.26	1286593.39	Картометрический	15.93	80 56 34
100	397860.77	1286609.12	Картометрический	131.49	51 42 3
101	397942.26	1286712.31	Картометрический	39.59	8 27 8
102	397981.42	1286718.13	Картометрический	59.97	99 35 10
103	397971.43	1286777.27	Картометрический	188.13	99 35 12
104	397940.10	1286962.77	Картометрический	60.19	21 33 39
105	397996.08	1286984.89	Картометрический	51.45	22 30 5
106	398043.61	1287004.58	Картометрический	243.82	22 30 16
107	398268.86	1287097.90	Картометрический	19.89	73 8 48
108	398274.63	1287116.94	Картометрический	2.00	75 31 34
109	398275.13	1287118.88	Картометрический	58.66	75 29 46
110	398289.82	1287175.67	Картометрический	71.03	78 48 58
111	398303.60	1287245.35	Картометрический	13.14	81 32 39
112	398305.53	1287258.35	Картометрический	151.92	81 22 9
113	398328.33	1287408.55	Картометрический	4.30	91 27 20
114	398328.22	1287412.85	Картометрический	1.66	132 34 2
115	398327.10	1287414.07	Картометрический	3.26	160 50 30
116	398324.02	1287415.14	Картометрический	15.51	84 49 58
117	398325.42	1287430.59	Картометрический	5.35	32 24 27
118	398329.94	1287433.46	Картометрический	3.12	52 18 1
119	398331.85	1287435.93	Картометрический	187.17	85 1 55
120	398348.06	1287622.40	Картометрический	59.43	85 2 36
121	398353.19	1287681.61	Картометрический	49.47	85 2 19
122	398357.47	1287730.89	Картометрический	73.47	88 26 21
123	398359.47	1287804.33	Картометрический	29.89	88 26 44
124	398360.28	1287834.21	Картометрический	5.49	87 32 14
125	398360.52	1287839.69	Картометрический	23.13	82 53 13
126	398363.38	1287862.64	Картометрический	6.61	172 23 55
127	398356.83	1287863.51	Картометрический	0.22	130 50 55
128	398356.69	1287863.68	Картометрический	61.34	172 26 55
1	398295.88	1287871.74	Картометрический	27.54	197 47 50
129	398261.28	1287307.96	Картометрический	0.19	344 8 49
130	398261.46	1287307.91	Картометрический	0.26	77 8 3
131	398261.52	1287308.16	Картометрический	0.18	165 4 42
132	398261.34	1287308.21	Картометрический	0.25	255 38 12
129	398261.28	1287307.96	Картометрический	0.19	344 8 49
133	396348.99	1286252.78	Картометрический	0.25	270 0 0
134	396348.99	1286252.53	Картометрический	0.19	0 0 0
135	396349.18	1286252.53	Картометрический	0.25	90 0 0
136	396349.18	1286252.78	Картометрический	0.19	180 0 0
133	396348.99	1286252.78	Картометрический	0.25	270 0 0
137	398241.58	1287297.62	Картометрический	0.19	343 39 45
138	398241.76	1287297.57	Картометрический	0.26	75 53 48
139	398241.82	1287297.82	Картометрический	0.18	165 4 42
140	398241.64	1287297.87	Картометрический	0.25	255 38 12
137	398241.58	1287297.62	Картометрический	0.19	343 39 45

141	396317.58	1286316.25	Картометрический	0.25	270 0 0
142	396317.58	1286316.00	Картометрический	0.20	0 0 0
143	396317.77	1286316.00	Картометрический	0.25	90 0 0
144	396317.77	1286316.25	Картометрический	0.20	180 0 0
141	396317.58	1286316.25	Картометрический	0.25	270 0 0
145	398239.62	1287215.98	Картометрический	0.19	345 31 29
146	398239.80	1287215.93	Картометрический	0.26	77 8 3
147	398239.86	1287216.18	Картометрический	0.18	165 4 42
148	398239.68	1287216.23	Картометрический	0.26	255 53 48
145	398239.62	1287215.98	Картометрический	0.19	345 31 29
149	396287.83	1286377.30	Картометрический	0.25	270 0 0
150	396287.83	1286377.05	Картометрический	0.19	0 0 0
151	396288.02	1286377.05	Картометрический	0.25	90 0 0
152	396288.02	1286377.30	Картометрический	0.19	180 0 0
149	396287.83	1286377.30	Картометрический	0.25	270 0 0
153	398219.80	1287205.75	Картометрический	0.19	344 8 49
154	398219.98	1287205.70	Картометрический	0.26	77 8 3
155	398220.04	1287205.95	Картометрический	0.18	165 4 42
156	398219.86	1287206.00	Картометрический	0.25	255 38 12
153	398219.80	1287205.75	Картометрический	0.19	344 8 49
157	396259.78	1286434.23	Картометрический	0.25	270 0 0
158	396259.78	1286433.98	Картометрический	0.19	0 0 0
159	396259.97	1286433.98	Картометрический	0.25	90 0 0
160	396259.97	1286434.23	Картометрический	0.19	180 0 0
157	396259.78	1286434.23	Картометрический	0.25	270 0 0
161	398217.99	1287123.49	Картометрический	0.19	343 39 45
162	398218.17	1287123.44	Картометрический	0.26	77 8 3
163	398218.23	1287123.69	Картометрический	0.19	163 39 45
164	398218.05	1287123.74	Картометрический	0.26	257 8 3
161	398217.99	1287123.49	Картометрический	0.19	343 39 45
165	398198.20	1287113.34	Картометрический	0.18	345 4 42
166	398198.38	1287113.29	Картометрический	0.25	75 38 12
167	398198.44	1287113.54	Картометрический	0.19	164 8 49
168	398198.26	1287113.59	Картометрический	0.26	257 8 3
165	398198.20	1287113.34	Картометрический	0.18	345 4 42



План границ функциональной зоны

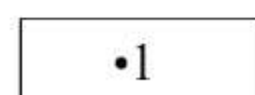


1:20000

Используемые условные знаки и обозначения:



границы функциональной зоны



характерная точка границ  
функциональной зоны



ОПИСАНИЕ МЕСТОПОЛОЖЕНИЯ ГРАНИЦ

ИТ1 – ИНЖЕНЕРНО - ТРАНСПОРТНАЯ ЗОНА

Берсеновского сельского поселения

Лямбирского муниципального района Республики Мордовия

---

(наименование объекта, местоположение инженерно-транспортной зоны которого описано  
(далее-объект))

Раздел 1

Сведения об объекте

Сведения об объекте		
№ п/п	Характеристики объекта	Описание характеристик
1	2	3
1	Местоположение объекта	Республика Мордовия, Лямбирский муниципальный район, Берсеновское сельское поселение.
2	Площадь объекта	252691 м <sup>2</sup>
3	Иные характеристики объекта	-

Раздел 2

Сведения о местоположении функциональной зоны					
1. Система координат: МСК-13					
2. Сведения о характерных точках границ объекта					
Обозначение характерных точек границ	Координаты, м		Метод определения координат характерной точки	Длина, м (до следующей точки)	Дирекционный угол (ГМС)
	X	Y			
1	399537.81	1288695.54	Картометрический	22.68	135 8 28
2	399521.73	1288711.54	Картометрический	11.33	89 26 50
3	399521.84	1288722.87	Картометрический	14.58	123 45 24
4	399513.74	1288734.99	Картометрический	129.04	135 19 57
5	399421.97	1288825.70	Картометрический	75.41	137 17 20
6	399366.56	1288876.85	Картометрический	188.39	140 57 33
7	399220.24	1288995.51	Картометрический	16.26	150 8 26
8	399206.14	1289003.60	Картометрический	31.43	124 53 44
9	399188.16	1289029.38	Картометрический	2.88	148 46 54
10	399185.70	1289030.87	Картометрический	7.39	148 43 39
11	399179.38	1289034.71	Картометрический	29.62	160 57 51
12	399151.38	1289044.37	Картометрический	3.48	165 32 4
13	399148.01	1289045.24	Картометрический	3.05	174 10 56
14	399144.98	1289045.55	Картометрический	39.72	152 11 44
15	399109.84	1289064.08	Картометрический	51.92	160 46 7
16	399060.82	1289081.18	Картометрический	73.97	154 57 54
17	398993.80	1289112.48	Картометрический	119.01	159 14 12
18	398882.52	1289154.67	Картометрический	52.40	162 31 56
19	398832.54	1289170.40	Картометрический	67.32	162 35 1
20	398768.31	1289190.55	Картометрический	37.95	162 2 9
21	398732.21	1289202.25	Картометрический	2.43	102 8 10
22	398731.70	1289204.63	Картометрический	4.27	118 14 34
23	398729.68	1289208.39	Картометрический	8.33	173 56 30
24	398721.40	1289209.27	Картометрический	42.16	163 42 7
25	398680.93	1289221.10	Картометрический	19.86	161 30 23
26	398662.10	1289227.40	Картометрический	18.09	261 21 18
27	398659.38	1289209.51	Картометрический	22.93	264 12 48
28	398657.07	1289186.70	Картометрический	11.83	359 44 49
29	398668.90	1289186.65	Картометрический	51.19	353 13 0
30	398719.74	1289180.60	Картометрический	34.21	340 20 17
31	398751.95	1289169.09	Картометрический	76.21	342 5 12
32	398824.47	1289145.65	Картометрический	50.87	344 2 56
33	398873.38	1289131.67	Картометрический	32.56	339 23 31
34	398903.86	1289120.21	Картометрический	32.84	171 18 48
35	398871.40	1289125.17	Картометрический	36.31	177 23 27
36	398835.12	1289126.82	Картометрический	81.23	186 53 17
37	398754.48	1289117.08	Картометрический	39.30	194 6 33
38	398716.36	1289107.50	Картометрический	62.39	193 42 36
39	398655.75	1289092.71	Картометрический	40.95	188 43 33
40	398615.27	1289086.50	Картометрический	63.62	181 17 16
41	398551.67	1289085.07	Картометрический	27.43	161 44 48
42	398525.62	1289093.66	Картометрический	17.69	190 57 37
43	398508.25	1289090.30	Картометрический	9.92	215 47 27

44	398500.21	1289084.50	Картометрический	7.78	259 21 15
45	398498.77	1289076.85	Картометрический	12.04	262 33 55
46	398497.21	1289064.91	Картометрический	6.98	279 29 8
47	398498.36	1289058.03	Картометрический	10.79	310 4 35
48	398505.31	1289049.77	Картометрический	15.68	341 57 54
49	398520.22	1289044.92	Картометрический	31.18	14 28 1
50	398550.41	1289052.71	Картометрический	67.91	1 20 4
51	398618.31	1289054.29	Картометрический	43.38	8 26 35
52	398661.22	1289060.66	Картометрический	62.54	12 52 14
53	398722.19	1289074.59	Картометрический	44.01	13 24 42
54	398765.00	1289084.80	Картометрический	21.31	13 49 37
55	398785.69	1289089.89	Картометрический	45.50	7 45 8
56	398830.77	1289096.03	Картометрический	39.65	3 55 19
57	398870.33	1289098.74	Картометрический	43.45	358 25 38
58	398913.76	1289097.55	Картометрический	29.53	349 50 51
59	398942.83	1289092.34	Картометрический	60.75	341 31 29
60	399000.45	1289073.09	Картометрический	58.85	340 16 36
61	399055.85	1289053.23	Картометрический	36.81	333 15 6
62	399088.72	1289036.66	Картометрический	53.01	331 0 32
63	399135.09	1289010.97	Картометрический	18.00	310 29 40
64	399146.78	1288997.28	Картометрический	24.43	279 15 52
65	399150.71	1288973.17	Картометрический	3.64	267 17 8
66	399150.54	1288969.53	Картометрический	21.38	358 57 21
67	399171.91	1288969.14	Картометрический	6.30	68 48 6
68	399174.19	1288975.01	Картометрический	4.36	11 30 2
69	399178.46	1288975.88	Картометрический	16.04	324 1 40
70	399191.44	1288966.46	Картометрический	14.90	324 7 9
71	399203.51	1288957.73	Картометрический	27.65	258 18 54
72	399197.91	1288930.65	Картометрический	10.94	278 31 21
73	399199.53	1288919.83	Картометрический	15.17	341 23 52
74	399213.91	1288914.99	Картометрический	10.10	31 46 10
75	399222.50	1288920.31	Картометрический	13.25	49 2 18
76	399231.19	1288930.32	Картометрический	136.93	321 27 11
77	399338.28	1288844.99	Картометрический	76.83	318 51 2
78	399396.14	1288794.43	Картометрический	130.31	315 19 22
79	399488.80	1288702.81	Картометрический	10.83	348 46 5
80	399499.42	1288700.70	Картометрический	12.29	348 21 49
81	399511.46	1288698.22	Картометрический	2.93	356 16 42
82	399514.38	1288698.03	Картометрический	25.28	315 27 45
83	399532.40	1288680.30	Картометрический	16.17	70 28 32
84	399537.81	1288695.54	Картометрический	0.00	70 28 32
1	399537.81	1288695.54	Картометрический	22.68	135 8 28
85	398505.31	1289049.77	Картометрический	141.33	260 57 2
86	398483.08	1288910.20	Картометрический	309.41	264 48 42
87	398455.10	1288602.05	Картометрический	250.00	265 11 51
88	398434.17	1288352.93	Картометрический	92.89	265 12 10
89	398426.40	1288260.36	Картометрический	328.17	265 29 1
90	398400.56	1287933.21	Картометрический	48.97	267 45 56
91	398398.65	1287884.28	Картометрический	1.47	87 45 49
92	398398.71	1287885.75	Картометрический	12.55	323 58 13
93	398408.86	1287878.37	Картометрический	1.25	312 2 29



94	398409.70	1287877.44	Картометрический	1.78	282 40 31
95	398410.09	1287875.70	Картометрический	5.72	265 30 3
96	398409.64	1287870.00	Картометрический	3.18	233 26 15
97	398407.75	1287867.45	Картометрический	5.10	201 39 11
98	398403.01	1287865.57	Картометрический	19.15	267 9 37
99	398402.06	1287846.44	Картометрический	8.14	337 32 30
100	398409.59	1287843.33	Картометрический	1.93	319 1 48
101	398411.05	1287842.06	Картометрический	1.85	281 50 35
102	398411.43	1287840.25	Картометрический	16.13	264 7 46
103	398409.78	1287824.20	Картометрический	3.47	228 46 56
104	398407.49	1287821.59	Картометрический	13.47	193 24 3
105	398394.39	1287818.47	Картометрический	34.72	265 54 57
106	398391.92	1287783.84	Картометрический	66.31	261 45 48
107	398382.42	1287718.22	Картометрический	61.65	264 48 33
108	398376.84	1287656.82	Картометрический	87.54	264 8 15
109	398367.90	1287569.74	Картометрический	81.34	264 16 16
110	398359.78	1287488.81	Картометрический	49.17	266 13 55
111	398356.55	1287439.74	Картометрический	192.11	262 22 30
112	398331.06	1287249.33	Картометрический	118.08	256 37 3
113	398303.73	1287134.46	Картометрический	22.14	254 22 24
114	398297.77	1287113.14	Картометрический	3.42	291 29 53
115	398299.02	1287109.96	Картометрический	5.24	307 31 3
116	398302.21	1287105.80	Картометрический	19.57	253 36 49
117	398296.69	1287087.03	Картометрический	5.45	227 47 10
118	398293.03	1287082.99	Картометрический	4.64	242 42 21
119	398290.90	1287078.87	Картометрический	24.10	249 58 27
120	398282.65	1287056.23	Картометрический	37.98	250 37 9
121	398270.05	1287020.40	Картометрический	36.79	247 44 5
122	398256.11	1286986.36	Картометрический	38.10	246 43 5
123	398241.05	1286951.36	Картометрический	22.00	245 28 25
124	398231.92	1286931.35	Картометрический	58.30	248 12 0
125	398210.27	1286877.22	Картометрический	183.67	248 10 12
126	398141.97	1286706.72	Картометрический	13.11	251 32 43
127	398137.82	1286694.28	Картометрический	27.71	251 33 59
128	398129.06	1286667.99	Картометрический	36.01	251 30 2
129	398117.63	1286633.84	Картометрический	70.99	257 11 45
130	398101.90	1286564.62	Картометрический	25.77	257 37 49
131	398096.38	1286539.45	Картометрический	60.08	260 35 30
132	398086.56	1286480.18	Картометрический	136.91	260 35 15
133	398064.17	1286345.11	Картометрический	77.87	260 34 9
134	398051.41	1286268.29	Картометрический	137.38	260 23 20
135	398028.47	1286132.84	Картометрический	18.16	261 51 50
136	398025.90	1286114.86	Картометрический	83.46	260 30 7
137	398012.13	1286032.55	Картометрический	18.99	263 7 55
138	398009.86	1286013.69	Картометрический	151.01	261 49 48
139	397988.40	1285864.22	Картометрический	12.03	262 18 22
140	397986.79	1285852.30	Картометрический	97.77	259 31 57
141	397969.03	1285756.16	Картометрический	54.88	260 43 55
142	397960.19	1285702.00	Картометрический	45.70	260 43 54
143	397952.83	1285656.90	Картометрический	37.43	261 11 23
144	397947.10	1285619.91	Картометрический	147.53	261 11 37
145	397924.51	1285474.12	Картометрический	36.29	261 11 8

146	397918.95	1285438.26	Картометрический	85.46	260 3 16
147	397904.19	1285354.08	Картометрический	75.84	260 2 46
148	397891.08	1285279.38	Картометрический	24.54	259 54 18
149	397886.78	1285255.22	Картометрический	2.88	260 34 31
150	397886.31	1285252.38	Картометрический	3.30	257 56 29
151	397885.62	1285249.15	Картометрический	69.82	258 3 22
152	397871.17	1285180.84	Картометрический	33.77	257 6 45
153	397863.64	1285147.92	Картометрический	52.63	257 33 4
154	397852.29	1285096.53	Картометрический	28.51	257 13 49
155	397845.99	1285068.72	Картометрический	5.36	297 4 37
156	397848.43	1285063.95	Картометрический	4.70	332 35 45
157	397852.60	1285061.79	Картометрический	17.86	254 7 12
158	397847.71	1285044.61	Картометрический	7.39	254 16 59
159	397845.71	1285037.50	Картометрический	5.03	217 33 30
160	397841.72	1285034.43	Картометрический	2.50	231 59 2
161	397840.18	1285032.46	Картометрический	1.98	237 23 41
162	397839.11	1285030.79	Картометрический	3.31	246 1 33
163	397837.76	1285027.76	Картометрический	16.93	251 25 32
164	397832.37	1285011.71	Картометрический	42.58	252 34 52
165	397819.62	1284971.08	Картометрический	39.51	253 1 7
166	397808.08	1284933.29	Картометрический	58.27	251 13 44
167	397789.33	1284878.12	Картометрический	67.49	249 44 34
168	397765.96	1284814.80	Картометрический	245.42	251 33 23
169	397688.32	1284581.99	Картометрический	11.88	315 53 51
170	397696.85	1284573.72	Картометрический	3.30	282 23 9
171	397697.56	1284570.50	Картометрический	10.28	249 5 9
172	397693.89	1284560.90	Картометрический	3.63	211 54 30
173	397690.81	1284558.98	Картометрический	10.68	174 33 50
174	397680.18	1284559.99	Картометрический	44.57	247 55 5
175	397663.42	1284518.69	Картометрический	553.15	249 54 41
176	397473.43	1283999.19	Картометрический	11.68	330 42 54
177	397483.62	1283993.48	Картометрический	1.59	315 25 13
178	397484.75	1283992.36	Картометрический	2.29	277 30 7
179	397485.05	1283990.09	Картометрический	17.92	255 10 56
180	397480.47	1283972.77	Картометрический	3.04	224 35 50
181	397478.30	1283970.63	Картометрический	4.26	194 1 5
182	397474.17	1283969.60	Картометрический	15.32	250 34 43
183	397469.08	1283955.15	Картометрический	3.29	217 15 40
184	397466.46	1283953.16	Картометрический	10.62	184 0 7
185	397455.87	1283952.42	Картометрический	238.69	249 7 48
186	397370.84	1283729.39	Картометрический	98.76	249 37 41
187	397336.46	1283636.81	Картометрический	7.36	298 48 38
188	397340.01	1283630.36	Картометрический	2.55	273 52 59
189	397340.18	1283627.82	Картометрический	8.69	248 44 25
190	397337.03	1283619.72	Картометрический	2.99	218 47 13
191	397334.70	1283617.85	Картометрический	5.61	189 0 29
192	397329.16	1283616.97	Картометрический	101.72	249 49 55
193	397294.09	1283521.49	Картометрический	98.66	249 43 29
194	397259.90	1283428.94	Картометрический	57.90	249 28 48
195	397239.60	1283374.71	Картометрический	89.12	249 20 56
196	397208.17	1283291.32	Картометрический	24.63	249 49 43
197	397199.68	1283268.20	Картометрический	67.21	249 41 27

198	397176.35	1283205.17	Картометрический	25.01	249 7 29
199	397167.44	1283181.80	Картометрический	21.64	247 39 13
200	397159.21	1283161.78	Картометрический	11.81	251 35 15
201	397155.48	1283150.57	Картометрический	116.13	251 10 50
202	397118.02	1283040.65	Картометрический	5.84	260 38 57
203	397117.07	1283034.89	Картометрический	50.09	256 5 4
204	397105.02	1282986.27	Картометрический	93.16	256 11 17
205	397082.78	1282895.80	Картометрический	96.02	260 18 20
206	397066.61	1282801.15	Картометрический	25.15	261 37 31
207	397062.95	1282776.27	Картометрический	9.93	329 45 24
208	397071.53	1282771.27	Картометрический	3.21	297 29 53
209	397073.01	1282768.42	Картометрический	5.27	265 3 13
210	397072.56	1282763.17	Картометрический	3.28	231 47 56
211	397070.53	1282760.59	Картометрический	10.97	198 39 26
212	397060.13	1282757.08	Картометрический	149.48	263 32 7
213	397043.30	1282608.55	Картометрический	12.37	314 15 11
214	397051.93	1282599.69	Картометрический	0.74	307 17 16
215	397052.38	1282599.10	Картометрический	1.48	285 30 32
216	397052.78	1282597.67	Картометрический	25.17	271 20 54
217	397053.37	1282572.51	Картометрический	10.31	284 2 40
218	397055.87	1282562.51	Картометрический	17.79	256 57 45
219	397051.86	1282545.18	Картометрический	12.54	242 57 59
220	397046.16	1282534.01	Картометрический	1.11	232 56 56
221	397045.49	1282533.13	Картометрический	10.03	221 47 51
222	397038.01	1282526.44	Картометрический	30.02	265 11 52
223	397035.50	1282496.53	Картометрический	197.04	267 27 58
224	397026.79	1282299.68	Картометрический	99.84	267 11 15
225	397021.89	1282199.96	Картометрический	109.04	267 31 50
226	397017.19	1282091.02	Картометрический	96.87	271 9 47
227	397019.16	1281994.17	Картометрический	3.01	280 1 38
228	397019.68	1281991.21	Картометрический	1.82	289 10 35
229	397020.28	1281989.49	Картометрический	2.03	295 4 44
230	397021.14	1281987.65	Картометрический	6.50	269 26 32
231	397021.08	1281981.15	Картометрический	0.84	270 0 0
232	397021.08	1281980.31	Картометрический	15.41	269 31 46
233	397020.95	1281964.90	Картометрический	0.66	269 0 7
234	397020.94	1281964.24	Картометрический	5.23	271 45 47
235	397021.10	1281959.01	Картометрический	9.50	174 44 57
236	397011.64	1281959.88	Картометрический	536.15	267 26 30
237	396987.71	1281424.26	Картометрический	22.16	176 29 8
238	396965.59	1281425.62	Картометрический	1.92	85 31 23
239	396965.74	1281427.53	Картометрический	43.35	87 49 6
240	396967.39	1281470.85	Картометрический	130.15	87 43 43
241	396972.55	1281600.90	Картометрический	151.10	87 27 24
242	396979.25	1281751.85	Картометрический	9.84	84 42 11
243	396980.16	1281761.65	Картометрический	60.34	87 48 15
244	396982.47	1281821.94	Картометрический	126.92	87 47 16
245	396987.37	1281948.77	Картометрический	59.71	87 24 41
246	396990.07	1282008.42	Картометрический	12.78	119 41 45
247	396983.74	1282019.52	Картометрический	10.97	85 45 40
248	396984.55	1282030.46	Картометрический	13.59	62 56 11
249	396990.73	1282042.56	Картометрический	133.56	87 44 5



250	396996.01	1282176.01	Картометрический	113.91	87 8 29
251	397001.69	1282289.78	Картометрический	214.44	87 29 14
252	397011.09	1282504.01	Картометрический	44.01	89 20 1
253	397011.60	1282548.02	Картометрический	7.29	96 28 48
254	397010.78	1282555.26	Картометрический	142.87	84 23 6
255	397024.76	1282697.44	Картометрический	102.32	81 35 53
256	397039.71	1282798.66	Картометрический	79.77	79 22 43
257	397054.41	1282877.06	Картометрический	44.40	77 24 36
258	397064.09	1282920.39	Картометрический	64.74	76 52 58
259	397078.78	1282983.44	Картометрический	70.34	74 41 8
260	397097.36	1283051.28	Картометрический	25.78	71 54 54
261	397105.36	1283075.79	Картометрический	46.60	71 37 53
262	397120.05	1283120.02	Картометрический	180.38	69 53 28
263	397182.06	1283289.40	Картометрический	118.23	69 7 4
264	397224.20	1283399.86	Картометрический	72.94	69 44 4
265	397249.47	1283468.29	Картометрический	162.79	69 45 33
266	397305.79	1283621.03	Картометрический	116.70	69 25 12
267	397346.81	1283730.28	Картометрический	226.12	69 41 49
268	397425.27	1283942.35	Картометрический	47.23	69 52 40
269	397441.52	1283986.70	Картометрический	12.67	67 52 51
270	397446.29	1283998.44	Картометрический	83.65	69 14 43
271	397475.93	1284076.66	Картометрический	52.05	69 46 15
272	397493.93	1284125.50	Картометрический	31.08	69 45 32
273	397504.68	1284154.66	Картометрический	140.16	69 23 6
274	397554.03	1284285.84	Картометрический	114.54	69 51 10
275	397593.48	1284393.37	Картометрический	9.92	65 24 24
276	397597.61	1284402.39	Картометрический	70.68	70 24 28
277	397621.31	1284468.98	Картометрический	51.17	70 44 57
278	397638.18	1284517.29	Картометрический	10.50	73 26 52
279	397641.17	1284527.35	Картометрический	15.43	154 54 53
280	397627.20	1284533.89	Картометрический	2.86	74 44 0
281	397627.95	1284536.65	Картометрический	36.58	75 16 29
282	397637.25	1284572.03	Картометрический	0.20	71 35 15
283	397637.31	1284572.22	Картометрический	27.36	71 28 56
284	397646.00	1284598.16	Картометрический	0.43	67 47 10
285	397646.16	1284598.55	Картометрический	15.74	63 26 23
286	397653.20	1284612.63	Картометрический	14.93	332 38 52
287	397666.46	1284605.77	Картометрический	50.87	69 4 14
288	397684.63	1284653.28	Картометрический	154.26	70 29 19
289	397736.15	1284798.68	Картометрический	147.19	70 50 3
290	397784.47	1284937.71	Картометрический	65.70	74 46 1
291	397801.73	1285001.10	Картометрический	52.43	74 24 5
292	397815.83	1285051.60	Картометрический	2.46	107 5 35
293	397815.11	1285053.96	Картометрический	4.42	144 37 11
294	397811.50	1285056.52	Картометрический	11.05	159 32 19
295	397801.15	1285060.38	Картометрический	3.96	87 45 20
296	397801.31	1285064.34	Картометрический	6.69	75 0 6
297	397803.04	1285070.80	Картометрический	17.50	12 43 51
298	397820.11	1285074.66	Картометрический	3.01	58 34 51
299	397821.68	1285077.23	Картометрический	1.40	77 56 29
300	397821.97	1285078.60	Картометрический	46.36	77 50 57
301	397831.73	1285123.92	Картометрический	9.26	87 34 44

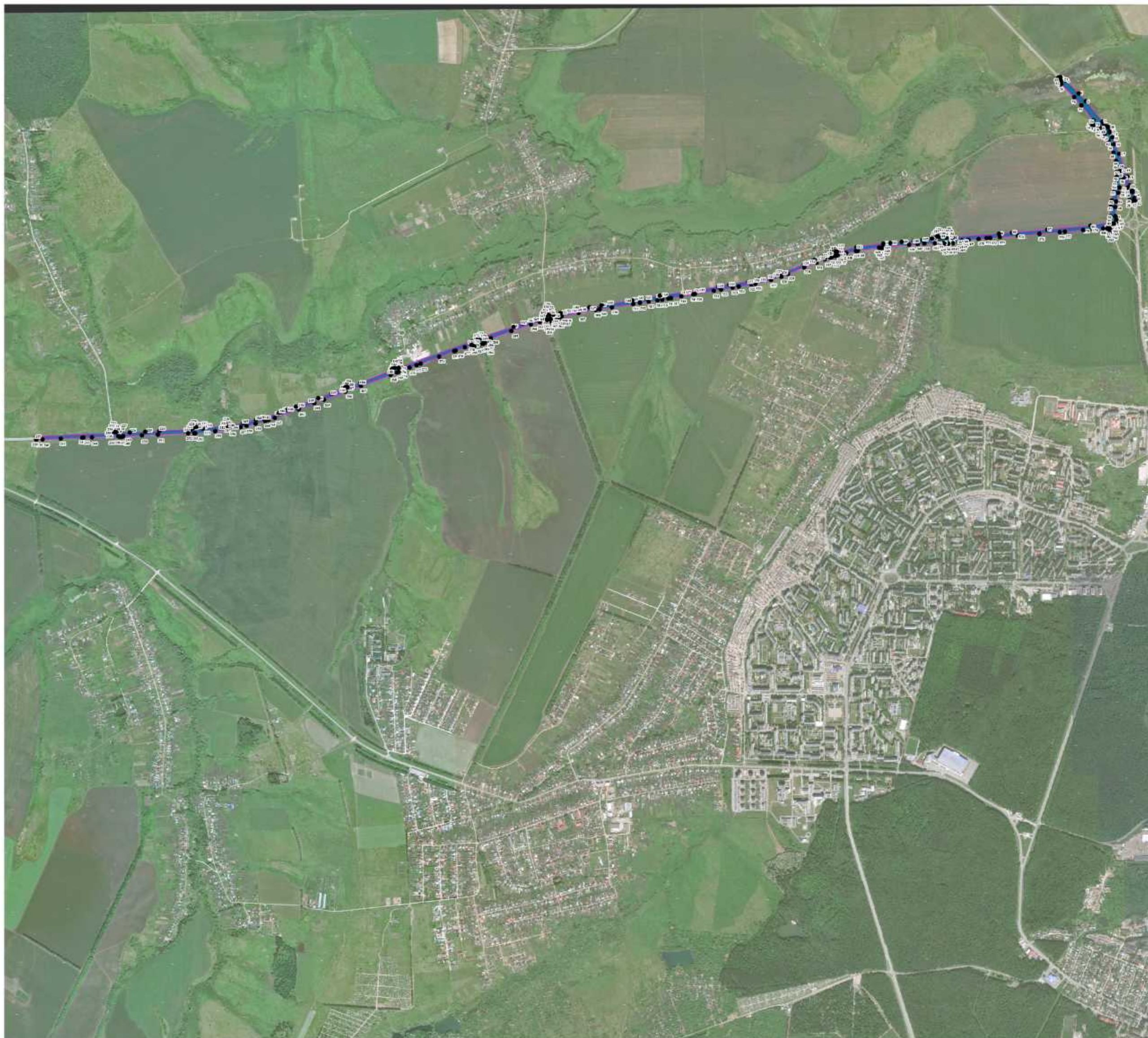
302	397832.12	1285133.17	Картометрический	2.87	87 28 31
303	397832.25	1285136.04	Картометрический	10.39	77 31 51
304	397834.49	1285146.18	Картометрический	2.15	61 42 15
305	397835.51	1285148.07	Картометрический	9.73	61 30 37
306	397840.15	1285156.62	Картометрический	122.40	78 31 59
307	397864.48	1285276.58	Картометрический	122.73	80 4 58
308	397885.62	1285397.48	Картометрический	28.62	78 50 2
309	397891.16	1285425.56	Картометрический	88.13	81 15 23
310	397904.56	1285512.67	Картометрический	152.87	81 10 20
311	397928.02	1285663.73	Картометрический	48.39	81 6 24
312	397935.50	1285711.54	Картометрический	62.55	81 28 3
313	397944.78	1285773.40	Картометрический	62.55	81 28 43
314	397954.05	1285835.26	Картометрический	33.75	83 24 59
315	397957.92	1285868.79	Картометрический	43.98	79 15 15
316	397966.12	1285912.00	Картометрический	20.99	79 13 55
317	397970.04	1285932.62	Картометрический	73.23	79 39 19
318	397983.19	1286004.66	Картометрический	85.67	80 44 15
319	397996.98	1286089.21	Картометрический	12.32	80 27 48
320	397999.02	1286101.36	Картометрический	135.36	80 27 32
321	398021.46	1286234.85	Картометрический	53.27	80 48 27
322	398029.97	1286287.44	Картометрический	83.23	80 33 9
323	398043.63	1286369.54	Картометрический	43.02	80 20 7
324	398050.85	1286411.95	Картометрический	90.83	80 26 44
325	398065.93	1286501.52	Картометрический	29.49	80 57 33
326	398070.56	1286530.65	Картометрический	115.39	76 21 9
327	398097.79	1286642.78	Картометрический	76.52	71 37 1
328	398121.92	1286715.40	Картометрический	51.10	68 14 19
329	398140.87	1286762.86	Картометрический	123.79	68 14 24
330	398186.76	1286877.83	Картометрический	95.02	68 31 2
331	398221.56	1286966.25	Картометрический	61.01	67 53 31
332	398244.52	1287022.77	Картометрический	42.46	71 17 20
333	398258.14	1287062.99	Картометрический	13.32	71 23 32
334	398262.39	1287075.61	Картометрический	23.21	73 48 15
335	398268.86	1287097.90	Картометрический	19.89	73 8 48
336	398274.63	1287116.94	Картометрический	2.00	75 31 34
337	398275.13	1287118.88	Картометрический	58.66	75 29 46
338	398289.82	1287175.67	Картометрический	71.03	78 48 58
339	398303.60	1287245.35	Картометрический	13.14	81 32 39
340	398305.53	1287258.35	Картометрический	151.92	81 22 9
341	398328.33	1287408.55	Картометрический	4.30	91 27 20
342	398328.22	1287412.85	Картометрический	1.66	132 34 2
343	398327.10	1287414.07	Картометрический	3.26	160 50 30
344	398324.02	1287415.14	Картометрический	15.51	84 49 58
345	398325.42	1287430.59	Картометрический	5.35	32 24 27
346	398329.94	1287433.46	Картометрический	3.12	52 18 1
347	398331.85	1287435.93	Картометрический	187.17	85 1 55
348	398348.06	1287622.40	Картометрический	59.43	85 2 36
349	398353.19	1287681.61	Картометрический	49.47	85 2 19
350	398357.47	1287730.89	Картометрический	73.47	88 26 21
351	398359.47	1287804.33	Картометрический	29.89	88 26 44
352	398360.28	1287834.21	Картометрический	5.49	87 32 14
353	398360.52	1287839.69	Картометрический	23.13	82 53 13

354	398363.38	1287862.64	Картометрический	6.61	172 23 55
355	398356.83	1287863.51	Картометрический	0.22	130 50 55
356	398356.69	1287863.68	Картометрический	5.75	86 16 34
357	398357.06	1287869.42	Картометрический	3.88	131 9 5
358	398354.51	1287872.34	Картометрический	2.89	115 10 50
359	398353.28	1287874.96	Картометрический	26.61	85 47 56
360	398355.23	1287901.50	Картометрический	0.17	82 20 22
361	398355.25	1287901.67	Картометрический	31.30	82 34 12
362	398359.30	1287932.71	Картометрический	40.97	81 35 28
363	398365.29	1287973.24	Картометрический	0.15	78 57 7
364	398365.32	1287973.39	Картометрический	18.35	78 41 14
365	398368.92	1287991.38	Картометрический	0.97	69 29 51
366	398369.26	1287992.29	Картометрический	2.38	36 33 57
367	398371.17	1287993.71	Картометрический	8.52	13 14 24
368	398379.47	1287995.66	Картометрический	47.47	85 0 36
369	398383.60	1288042.95	Картометрический	72.86	84 59 49
370	398389.95	1288115.53	Картометрический	56.95	84 40 53
371	398395.23	1288172.23	Картометрический	25.24	86 20 34
372	398396.84	1288197.42	Картометрический	68.32	85 14 22
373	398402.51	1288265.50	Картометрический	128.35	85 14 45
374	398413.15	1288393.41	Картометрический	153.53	85 11 0
375	398426.04	1288546.40	Картометрический	145.75	85 19 54
376	398437.90	1288691.67	Картометрический	36.90	84 35 23
377	398441.38	1288728.40	Картометрический	130.16	85 0 7
378	398452.72	1288858.06	Картометрический	60.48	85 36 0
379	398457.36	1288918.37	Картометрический	81.72	85 12 18
380	398464.19	1288999.80	Картометрический	28.91	89 53 9
381	398464.25	1289028.71	Картометрический	8.76	123 11 47
382	398459.45	1289036.04	Картометрический	8.68	136 2 17
383	398453.20	1289042.07	Картометрический	13.70	132 59 33
384	398443.86	1289052.09	Картометрический	1.92	73 36 54
385	398444.40	1289053.93	Картометрический	21.70	336 26 59
386	398464.29	1289045.26	Картометрический	29.93	353 54 19
387	398494.05	1289042.08	Картометрический	13.63	34 20 7
388	398505.31	1289049.77	Картометрический	0.00	34 20 7
85	398505.31	1289049.77	Картометрический	141.33	260 57 2



План функциональной зоны  
P1 - инженерно-транспортная зона

↑ с



1:5000

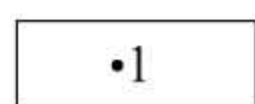
Используемые условные знаки и обозначения:



границы функциональных зон



границы ЗУ по сведениям ЕГРН



характерная точка границ  
населенного пункта



ОПИСАНИЕ МЕСТОПОЛОЖЕНИЯ ГРАНИЦ

ИТ1 – ИНЖЕНЕРНО - ТРАНСПОРТНАЯ ЗОНА

Берсеновского сельского поселения

Лямбирского муниципального района Республики Мордовия

---

(наименование объекта, местоположение инженерно-транспортной зоны которого описано  
(далее-объект))

Раздел 1

Сведения об объекте


Сведения об объекте		
№ п/п	Характеристики объекта	Описание характеристик
1	2	3
1	Местоположение объекта	Республика Мордовия, Лямбирский муниципальный район, Берсеновское сельское поселение.
2	Площадь объекта	42151 м <sup>2</sup>
3	Иные характеристики объекта	-

Раздел 2

Сведения о местоположении функциональной зоны					
1. Система координат: МСК-13					
2. Сведения о характерных точках границ объекта					
Обозначение характерных точек границ	Координаты, м		Метод определения координат характерной точки	Длина, м (до следующей точки)	Дирекционный угол (ГМС)
	X	Y			
1	397093.88	1281488.10	Картометрический	68.26	268 57 9
2	397092.63	1281419.85	Картометрический	104.85	176 28 3
3	396987.98	1281426.31	Картометрический	220.45	87 21 57
4	396998.11	1281646.53	Картометрический	204.64	87 35 9
5	397006.73	1281850.99	Картометрический	93.89	356 30 49
6	397100.45	1281845.28	Картометрический	357.24	268 56 45
1	397093.88	1281488.10	Картометрический	68.26	268 57 9



План границ функциональной зоны



1:20000

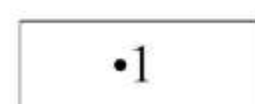
Используемые условные знаки и обозначения:



границы функциональной зоны



границы ЗУ по сведениям ЕГРН



характерная точка границ  
функциональной зоны

ОПИСАНИЕ МЕСТОПОЛОЖЕНИЯ ГРАНИЦ

ИТ1 – ИНЖЕНЕРНО - ТРАНСПОРТНАЯ ЗОНА

Берсенеvского сельского поселения

Лямбирского муниципального района Республики Мордовия

---

(наименование объекта, местоположение инженерно-транспортной зоны которого описано  
(далее-объект))

Раздел 1

Сведения об объекте

Сведения об объекте		
№ п/п	Характеристики объекта	Описание характеристик
1	2	3
1	Местоположение объекта	Республика Мордовия, Лямбирский муниципальный район, Берсенеvское сельское поселение.
2	Площадь объекта	24099 м <sup>2</sup>
3	Иные характеристики объекта	-

Раздел 2

Сведения о местоположении функциональной зоны					
1. Система координат: МСК-13					
2. Сведения о характерных точках границ объекта					
Обозначение характерных точек границ	Координаты, м		Метод определения координат характерной точки	Длина, м (до следующей точки)	Дирекционный угол (ГМС)
	X	Y			
1	397989.02	1285864.10	Картометрический	58.44	82 10 23
2	397996.98	1285921.99	Картометрический	88.31	82 10 42
3	398009.00	1286009.48	Картометрический	4.30	78 25 50
4	398009.86	1286013.69	Картометрический	63.72	350 24 49
5	398072.69	1286003.08	Картометрический	38.95	267 59 41
6	398071.33	1285964.16	Картометрический	14.35	276 34 43
7	398072.97	1285949.90	Картометрический	5.22	3 45 21
8	398078.18	1285950.24	Картометрический	11.84	275 59 44
9	398079.42	1285938.47	Картометрический	15.74	2 2 25
10	398095.15	1285939.03	Картометрический	80.68	265 48 54
11	398089.26	1285858.56	Картометрический	36.11	182 26 32
12	398053.18	1285857.02	Картометрический	41.57	180 13 21
13	398011.61	1285856.86	Картометрический	25.20	190 24 8
14	397986.82	1285852.31	Картометрический	11.99	79 25 9
15	397989.02	1285864.10	Картометрический	0.00	79 25 9
1	397989.02	1285864.10	Картометрический	58.44	82 10 23
16	398012.48	1286032.45	Картометрический	83.50	80 45 2
17	398025.90	1286114.86	Картометрический	18.16	81 51 50
18	398028.47	1286132.84	Картометрический	137.38	80 23 20
19	398051.41	1286268.29	Картометрический	27.84	80 34 18
20	398055.97	1286295.75	Картометрический	10.97	359 57 1
21	398066.94	1286295.74	Картометрический	31.89	260 55 23
22	398061.91	1286264.25	Картометрический	17.62	0 0 0
23	398079.53	1286264.25	Картометрический	11.95	270 13 13
24	398079.58	1286252.30	Картометрический	12.36	270 17 35
25	398079.64	1286239.94	Картометрический	12.81	270 1 32
26	398079.65	1286227.13	Картометрический	51.68	268 33 32
27	398078.35	1286175.47	Картометрический	14.57	177 53 19
28	398063.79	1286176.01	Картометрический	26.05	270 0 0
29	398063.79	1286149.96	Картометрический	13.92	356 56 57
30	398077.69	1286149.22	Картометрический	100.76	268 33 40
31	398075.16	1286048.49	Картометрический	0.10	174 45 20
32	398075.06	1286048.50	Картометрический	4.17	270 0 0
33	398075.06	1286044.33	Картометрический	25.71	268 33 5
34	398074.41	1286018.63	Картометрический	55.56	170 6 15
35	398019.68	1286028.18	Картометрический	8.37	149 19 29
36	398012.48	1286032.45	Картометрический	0.00	149 19 29
16	398012.48	1286032.45	Картометрический	83.50	80 45 2



План границ функциональной зоны

↑ с



1:20000

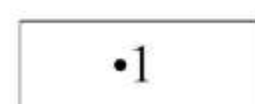
Используемые условные знаки и обозначения:



границы функциональной зоны



границы ЗУ по сведениям ЕГРН



характерная точка границ  
функциональной зоны



# ОПИСАНИЕ МЕСТОПОЛОЖЕНИЯ ГРАНИЦ

## ОД1 – ЗОНА ДЕЛОВОГО, ОБЩЕСТВЕННОГО И КОММЕРЧЕСКОГО НАЗНАЧЕНИЯ

Село Берсеневка

Берсеневского сельского поселения

Лямбирского муниципального района Республики Мордовия

(наименование объекта, местоположение зоны делового, общественного и коммерческого назначения  
которого описано  
(далее-объект)

### Раздел 1

#### Сведения об объекте

Сведения об объекте		
№ п/п	Характеристики объекта	Описание характеристик
1	2	3
1	Местоположение объекта	Республика Мордовия, Лямбирский муниципальный район, Берсеневское сельское поселение, село Берсеневка
2	Площадь объекта	16565 м <sup>2</sup>
3	Иные характеристики объекта	-

Раздел 2

Сведения о местоположении функциональной зоны					
1. Система координат: МСК-13					
2. Сведения о характерных точках границ объекта					
Обозначение характерных точек границ	Координаты, м		Метод определения координат характерной точки	Длина, м (до следующей точки)	Дирекционный угол (ГМС)
	X	Y			
1	394535.07	1285365.49	Картометрический	10.57	175 37 7
2	394524.53	1285366.30	Картометрический	0.93	264 17 55
3	394524.44	1285365.38	Картометрический	7.11	174 23 58
4	394517.37	1285366.07	Картометрический	0.31	83 37 27
5	394517.40	1285366.38	Картометрический	7.55	167 36 26
6	394510.03	1285368.00	Картометрический	4.94	84 39 34
7	394510.49	1285372.92	Картометрический	4.12	84 52 12
8	394510.86	1285377.02	Картометрический	5.38	170 1 45
9	394505.56	1285377.95	Картометрический	1.86	171 18 47
10	394503.73	1285378.23	Картометрический	0.40	84 14 22
11	394503.77	1285378.63	Картометрический	6.96	173 34 28
12	394496.85	1285379.41	Картометрический	1.91	86 12 35
13	394496.98	1285381.32	Картометрический	12.13	173 13 41
14	394484.94	1285382.75	Картометрический	21.79	83 0 49
15	394487.59	1285404.38	Картометрический	5.88	172 12 23
16	394481.76	1285405.18	Картометрический	15.40	83 18 29
17	394483.55	1285420.47	Картометрический	10.02	89 40 16
18	394483.61	1285430.49	Картометрический	13.74	179 14 49
19	394469.87	1285430.67	Картометрический	43.51	94 28 19
20	394466.48	1285474.05	Картометрический	12.46	94 13 57
21	394465.56	1285486.48	Картометрический	16.53	94 16 10
22	394464.33	1285502.96	Картометрический	3.53	173 39 48
23	394460.82	1285503.35	Картометрический	5.29	90 7 28
24	394460.81	1285508.64	Картометрический	50.68	358 45 53
25	394511.48	1285507.55	Картометрический	13.95	7 4 55
26	394525.32	1285509.27	Картометрический	15.29	90 24 33
27	394525.21	1285524.56	Картометрический	14.49	359 29 34
28	394539.70	1285524.43	Картометрический	10.96	350 14 46
29	394550.50	1285522.57	Картометрический	57.73	261 51 27
30	394542.33	1285465.43	Картометрический	64.43	267 56 19
31	394540.01	1285401.04	Картометрический	10.16	265 35 11
32	394539.23	1285390.91	Картометрический	7.76	264 41 11
33	394538.51	1285383.18	Картометрический	18.02	258 59 58
1	394535.07	1285365.49	Картометрический	10.57	175 37 7
34	394650.69	1285503.13	Картометрический	11.95	256 40 27
35	394647.94	1285491.50	Картометрический	1.41	337 54 46
36	394649.25	1285490.97	Картометрический	26.82	251 44 44
37	394640.85	1285465.50	Картометрический	23.92	159 37 45
38	394618.42	1285473.82	Картометрический	31.45	248 12 47
39	394606.75	1285444.62	Картометрический	15.39	248 24 33
40	394601.09	1285430.31	Картометрический	22.36	247 48 8
41	394592.64	1285409.61	Картометрический	11.55	247 26 5

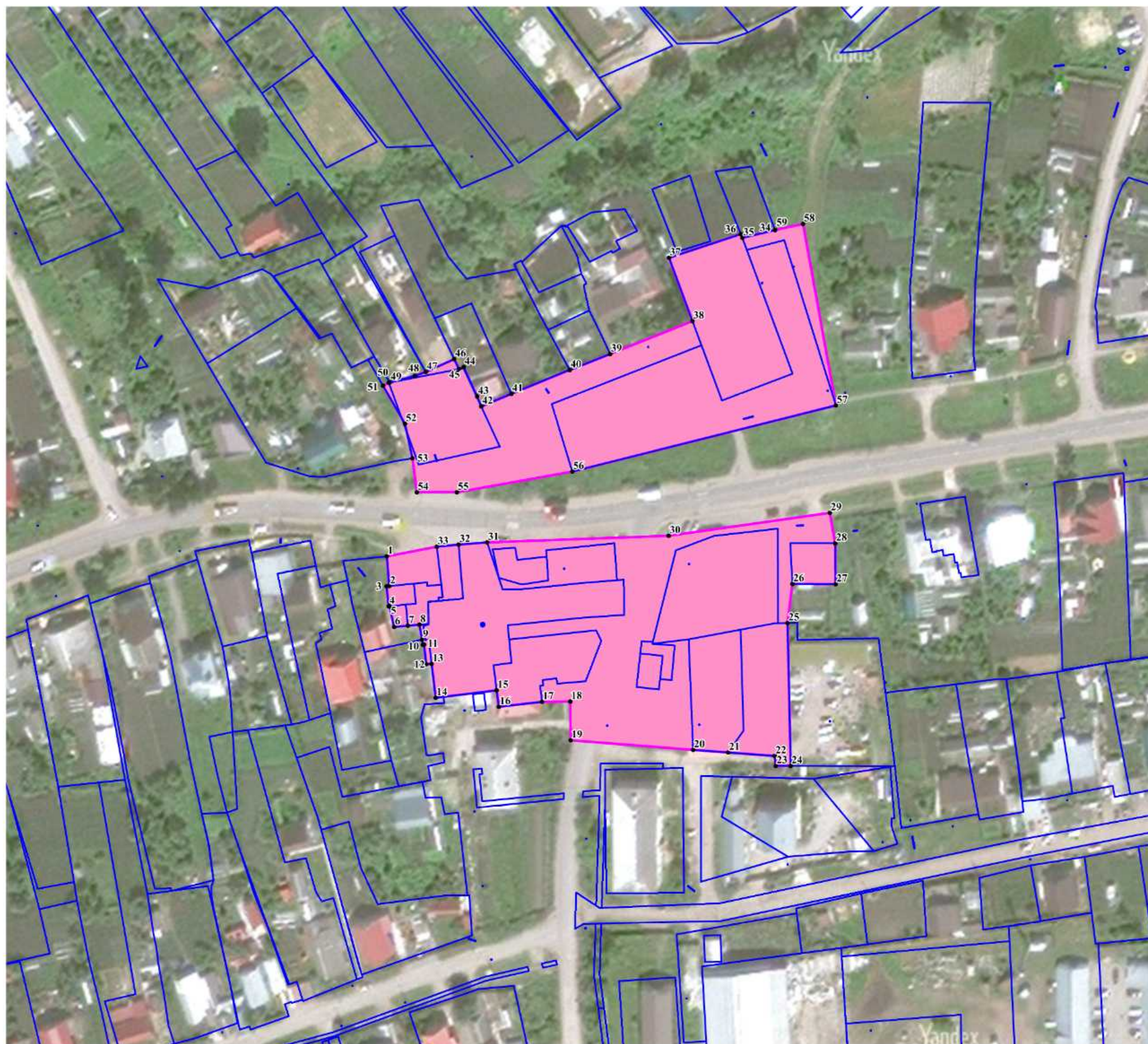


42	394588.21	1285398.94	Картометрический	3.82	337 19 36
43	394591.73	1285397.47	Картометрический	11.44	335 12 56
44	394602.12	1285392.67	Картометрический	1.80	248 25 19
45	394601.46	1285391.00	Картометрический	3.84	334 24 35
46	394604.92	1285389.34	Картометрический	11.05	245 53 47
47	394600.41	1285379.25	Картометрический	4.05	250 3 50
48	394599.03	1285375.45	Картометрический	9.25	255 24 49
49	394596.70	1285366.50	Картометрический	0.40	256 42 37
50	394596.61	1285366.11	Картометрический	2.28	241 32 7
51	394595.52	1285364.10	Картометрический	15.55	149 59 11
52	394582.06	1285371.88	Картометрический	12.50	167 53 19
53	394569.84	1285374.50	Картометрический	12.17	172 19 49
54	394557.78	1285376.13	Картометрический	14.16	90 0 0
55	394557.78	1285390.28	Картометрический	41.58	79 52 11
56	394565.09	1285431.22	Картометрический	96.40	75 53 50
57	394588.58	1285524.71	Картометрический	65.36	349 43 22
58	394652.89	1285513.05	Картометрический	10.16	257 29 11
59	394650.69	1285503.13	Картометрический	0.00	257 29 11
34	394650.69	1285503.13	Картометрический	11.95	256 40 27



План функциональной зоны  
ОД1 - общественно-деловая зона

↑ с



1:5000

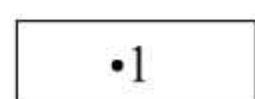
Используемые условные знаки и обозначения:



границы функциональных зон



границы ЗУ по сведениям ЕГРН



характерная точка границ  
населенного пункта



# ОПИСАНИЕ МЕСТОПОЛОЖЕНИЯ ГРАНИЦ

## ОД1 – ЗОНА ДЕЛОВОГО, ОБЩЕСТВЕННОГО И КОММЕРЧЕСКОГО НАЗНАЧЕНИЯ

Село Татарская Свербейка

Берсенеvского сельского поселения

Лямбирского муниципального района Республики Мордовия

(наименование объекта, местоположение зоны делового, общественного и коммерческого назначения  
которого описано  
(далее-объект)

### Раздел 1

#### Сведения об объекте

Сведения об объекте		
№ п/п	Характеристики объекта	Описание характеристик
1	2	3
1	Местоположение объекта	Республика Мордовия, Лямбирский муниципальный район, Берсенеvское сельское поселение, село Татарская Свербейка
2	Площадь объекта	9967 м <sup>2</sup>
3	Иные характеристики объекта	-



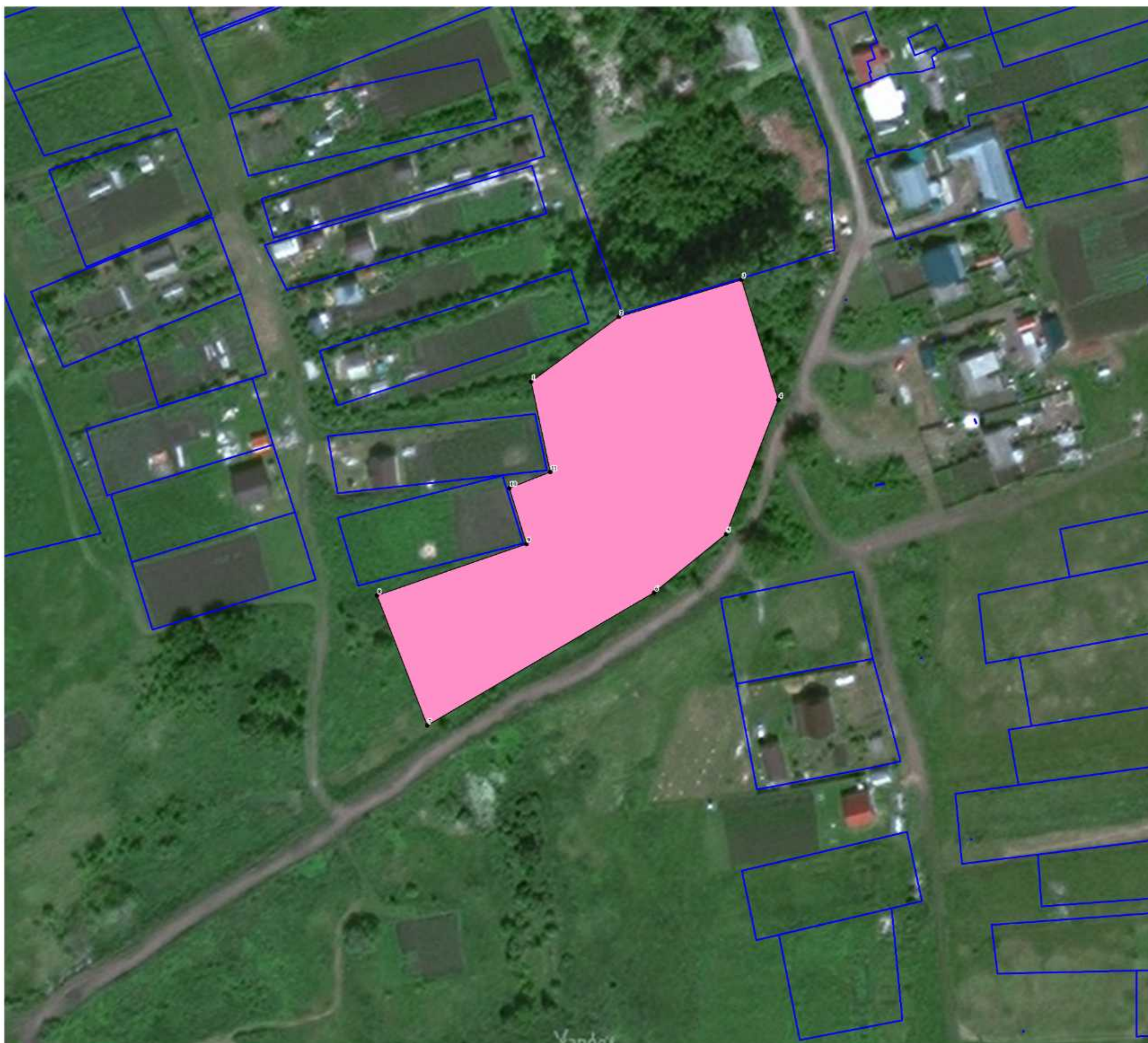
Раздел 2

Сведения о местоположении функциональной зоны					
1. Система координат: МСК-13					
2. Сведения о характерных точках границ объекта					
Обозначение характерных точек границ	Координаты, м		Метод определения координат характерной точки	Длина, м (до следующей точки)	Дирекционный угол (ГМС)
	X	Y			
1	394967.99	1281971.07	Картометрический	38.50	53 34 25
2	394990.86	1282002.05	Картометрический	45.13	73 16 21
3	395003.85	1282045.27	Картометрический	44.27	162 54 53
4	394961.53	1282058.28	Картометрический	50.79	201 16 16
5	394914.20	1282039.85	Картометрический	32.73	230 50 42
6	394893.54	1282014.47	Картометрический	92.77	239 39 45
7	394846.68	1281934.41	Картометрический	49.14	338 54 31
8	394892.53	1281916.72	Картометрический	55.74	70 58 57
9	394910.70	1281969.42	Картометрический	20.61	342 59 45
10	394930.41	1281963.39	Картометрический	15.48	68 31 7
11	394936.08	1281977.80	Картометрический	32.62	348 5 32
1	394967.99	1281971.07	Картометрический	38.50	53 34 25



План границ функциональной зоны

↑ с



1:20000

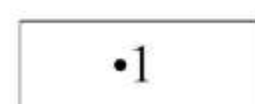
Используемые условные знаки и обозначения:



границы функциональной зоны



границы ЗУ по сведениям ЕГРН



характерная точка границ  
функциональной зоны



## ОПИСАНИЕ МЕСТОПОЛОЖЕНИЯ ГРАНИЦ

### ОД1 – ЗОНА ДЕЛОВОГО, ОБЩЕСТВЕННОГО И КОММЕРЧЕСКОГО НАЗНАЧЕНИЯ

Деревня Блохино

Берсенеvского сельского поселения

Лямбирского муниципального района Республики Мордовия

(наименование объекта, местоположение зоны делового, общественного и коммерческого назначения  
которого описано  
(далее-объект)

#### Раздел 1

##### Сведения об объекте

Сведения об объекте		
№ п/п	Характеристики объекта	Описание характеристик
1	2	3
1	Местоположение объекта	Республика Мордовия, Лямбирский муниципальный район, Берсенеvское сельское поселение, деревня Блохино
2	Площадь объекта	22026 м <sup>2</sup>
3	Иные характеристики объекта	-

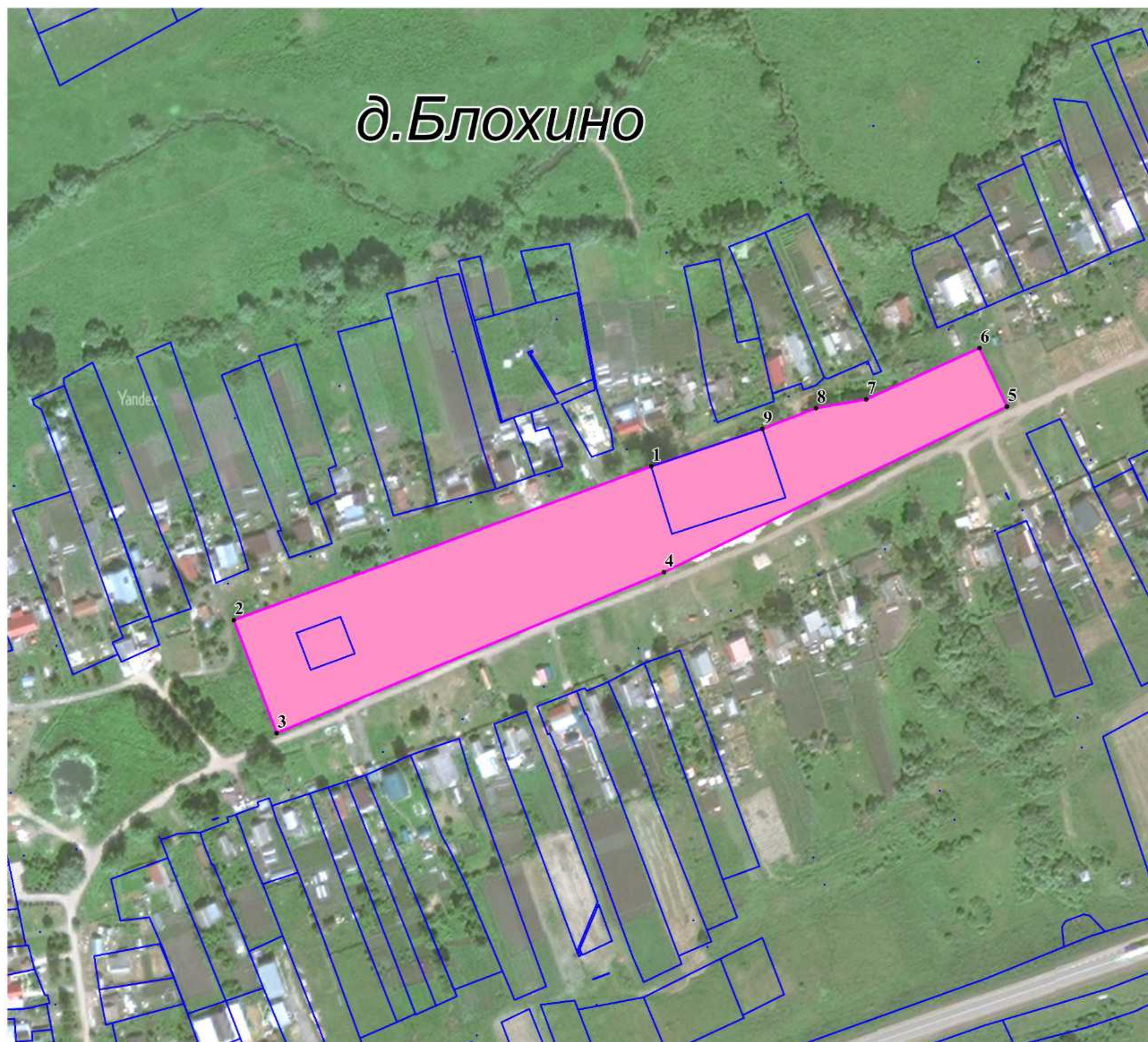


Раздел 2

Сведения о местоположении функциональной зоны					
1. Система координат: МСК-13					
2. Сведения о характерных точках границ объекта					
Обозначение характерных точек границ	Координаты, м		Метод определения координат характерной точки	Длина, м (до следующей точки)	Дирекционный угол (ГМС)
	X	Y			
1	397936.00	1284340.25	Картометрический	236.88	249 47 2
2	397854.14	1284117.96	Картометрический	64.31	159 10 57
3	397794.03	1284140.82	Картометрический	223.28	67 27 43
4	397879.61	1284347.05	Картометрический	202.79	64 12 45
5	397967.83	1284529.65	Картометрический	34.38	334 51 22
6	397998.95	1284515.04	Картометрический	66.22	245 38 44
7	397971.65	1284454.72	Картометрический	27.07	260 5 40
8	397966.99	1284428.05	Картометрический	30.68	248 44 20
9	397955.86	1284399.45	Картометрический	62.44	251 27 14
1	397936.00	1284340.25	Картометрический	236.88	249 47 2



План функциональной зоны  
ОД1 - общественно-деловая зона



1:5000

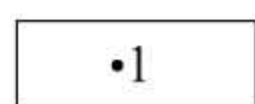
Используемые условные знаки и обозначения:



границы функциональных зон



границы ЗУ по сведениям ЕГРН



характерная точка границ  
населенного пункта



## ОПИСАНИЕ МЕСТОПОЛОЖЕНИЯ ГРАНИЦ

## ОЗ1 - ЗОНА ОБЪЕКТОВ ЗДРАВООХРАНЕНИЯ

Посёлок Звездный

Берсенеvского сельского поселения

Лямбирского муниципального района Республики Мордовия

---

(наименование объекта, местоположение зоны объектов здравоохранения которого описано  
(далее-объект))

## Раздел 1

## Сведения об объекте

Сведения об объекте		
№ п/п	Характеристики объекта	Описание характеристик
1	2	3
1	Местоположение объекта	Республика Мордовия, Лямбирский муниципальный район, Берсенеvское сельское поселение, посёлок Звездный
2	Площадь объекта	145752 м <sup>2</sup>
3	Иные характеристики объекта	-

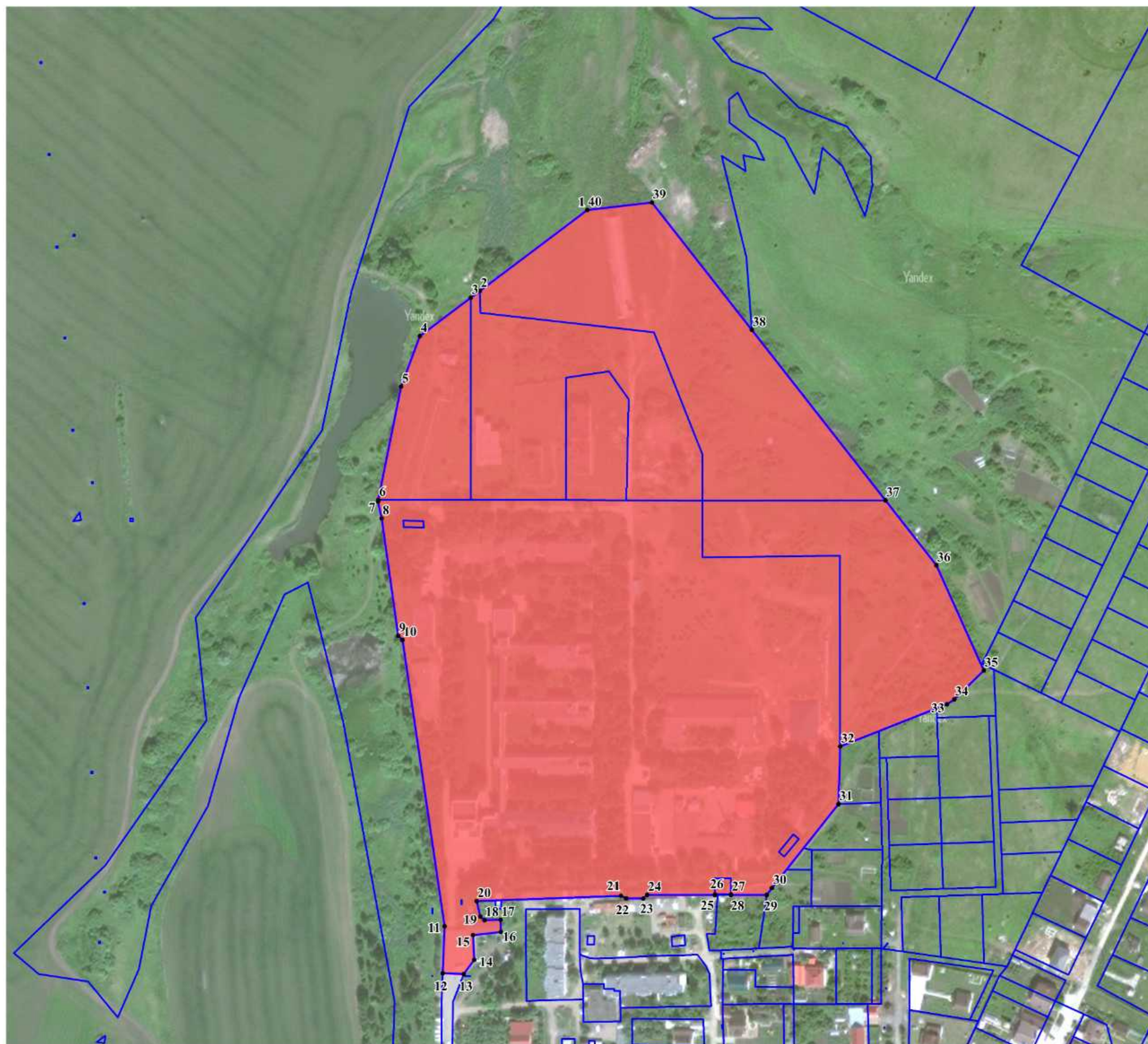


Раздел 2

Сведения о местоположении функциональной зоны					
1. Система координат: МСК-13					
2. Сведения о характерных точках границ объекта					
Обозначение характерных точек границ	Координаты, м		Метод определения координат характерной точки	Длина, м (до следующей точки)	Дирекционный угол (ГМС)
	X	Y			
1	395853.80	1283871.10	Картометрический	95.52	233 0 19
2	395796.32	1283794.81	Картометрический	8.00	233 0 31
3	395791.51	1283788.42	Картометрический	45.29	233 0 28
4	395764.26	1283752.25	Картометрический	38.27	200 24 51
5	395728.40	1283738.90	Картометрический	81.97	191 24 48
6	395648.05	1283722.68	Картометрический	1.25	191 36 55
7	395646.82	1283722.43	Картометрический	12.25	167 27 39
8	395634.86	1283725.09	Картометрический	84.21	171 57 53
9	395551.48	1283736.86	Картометрический	4.12	133 23 28
10	395548.65	1283739.85	Картометрический	205.33	171 37 40
11	395345.51	1283769.75	Картометрический	33.44	182 18 43
12	395312.10	1283768.40	Картометрический	14.98	92 17 14
13	395311.50	1283783.37	Картометрический	12.60	36 21 34
14	395321.64	1283790.84	Картометрический	17.56	357 15 19
15	395339.18	1283790.00	Картометрический	19.97	83 33 5
16	395341.42	1283809.84	Картометрический	8.59	357 41 13
17	395350.01	1283809.49	Картометрический	11.45	268 45 43
18	395349.76	1283798.05	Картометрический	3.95	312 45 41
19	395352.44	1283795.15	Картометрический	11.18	346 28 58
20	395363.31	1283792.54	Картометрический	102.54	87 55 26
21	395367.02	1283895.01	Картометрический	4.03	116 4 20
22	395365.25	1283898.63	Картометрический	12.17	90 30 51
23	395365.14	1283910.80	Картометрический	3.89	47 43 57
24	395367.76	1283913.68	Картометрический	48.07	90 4 6
25	395367.70	1283961.75	Картометрический	0.28	0 0 0
26	395367.98	1283961.75	Картометрический	11.43	90 0 0
27	395367.98	1283973.18	Картометрический	0.29	180 0 0
28	395367.69	1283973.18	Картометрический	25.36	90 3 53
29	395367.66	1283998.54	Картометрический	6.09	36 54 22
30	395372.53	1284002.20	Картометрический	76.13	38 21 58
31	395432.22	1284049.45	Картометрический	40.86	1 43 32
32	395473.06	1284050.68	Картометрический	81.59	68 26 32
33	395503.04	1284126.57	Картометрический	6.17	55 53 29
34	395506.50	1284131.68	Картометрический	29.33	45 52 31
35	395526.92	1284152.73	Картометрический	81.94	335 42 20
36	395601.60	1284119.02	Картометрический	58.65	321 52 17
37	395647.73	1284082.81	Картометрический	153.68	321 52 21
38	395768.62	1283987.93	Картометрический	114.93	321 52 12
39	395859.02	1283916.97	Картометрический	46.17	263 30 23
40	395853.80	1283871.10	Картометрический	0.00	263 30 23
1	395853.80	1283871.10	Картометрический	95.52	233 0 19



План функциональной зоны  
ОЗ1 - зона объектов здравоохранения



1:5000

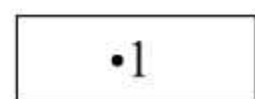
Используемые условные знаки и обозначения:



границы функциональных зон



границы ЗУ по сведениям ЕГРН



характерная точка границ  
населенного пункта



# ОПИСАНИЕ МЕСТОПОЛОЖЕНИЯ ГРАНИЦ

## П1 – ЗЕМЛИ ПРОМЫШЛЕННОСТИ

Село Берсеневка

Берсеневского сельского поселения

Лямбирского муниципального района Республики Мордовия

(наименование объекта, местоположение земель промышленности, которые описаны  
(далее-объект))

### Раздел 1

#### Сведения об объекте

Сведения об объекте		
№ п/п	Характеристики объекта	Описание характеристик
1	2	3
1	Местоположение объекта	Республика Мордовия, Лямбирский муниципальный район, Берсеневское сельское поселение, село Берсеневка
2	Площадь объекта	56862 м <sup>2</sup>
3	Иные характеристики объекта	-



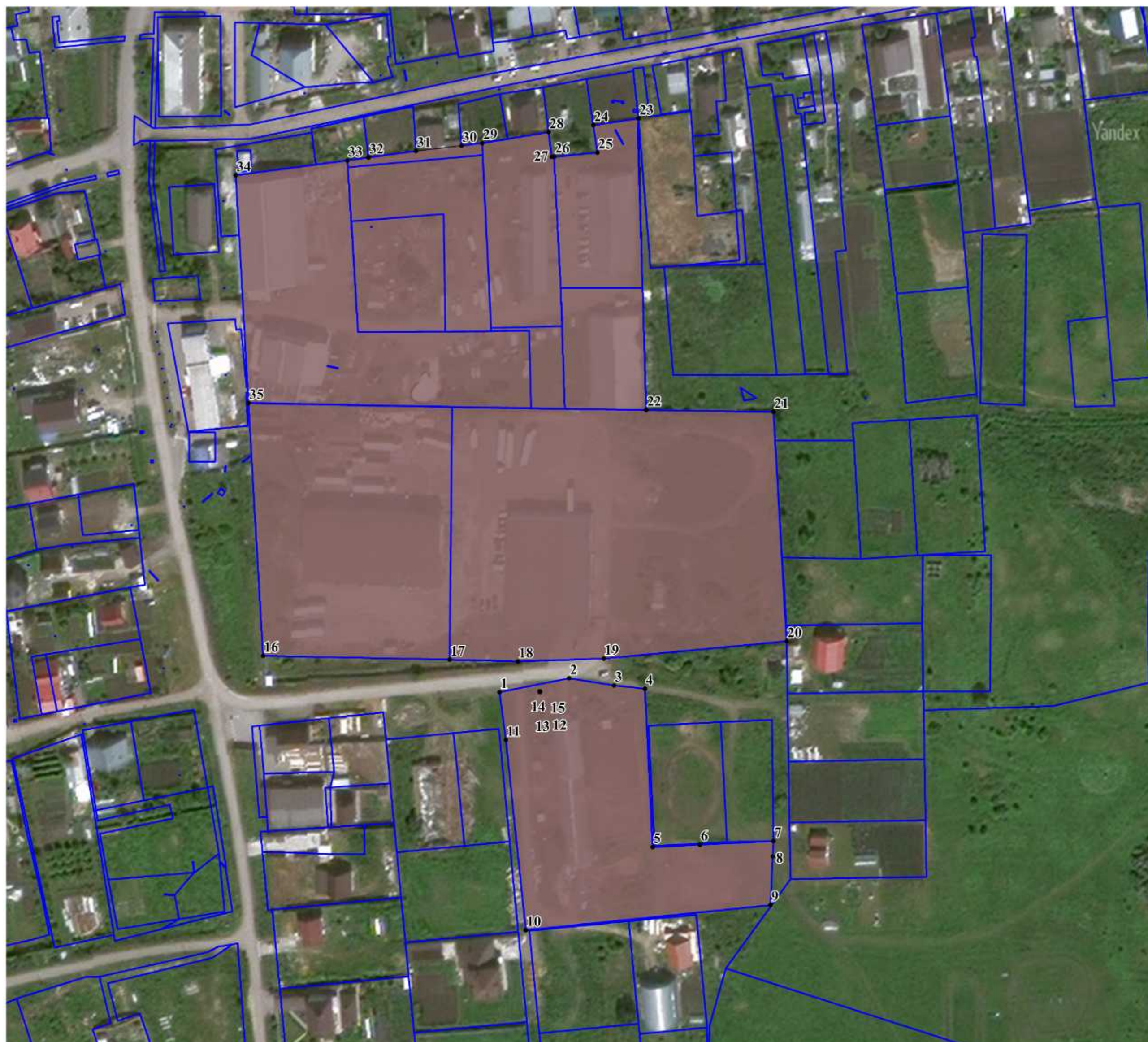
Раздел 2

Сведения о местоположении функциональной зоны					
1. Система координат: МСК-13					
2. Сведения о характерных точках границ объекта					
Обозначение характерных точек границ	Координаты, м		Метод определения координат характерной точки	Длина, м (до следующей точки)	Дирекционный угол (ГМС)
	X	Y			
1	394161.63	1285593.68	Картометрический	31.38	78 44 2
2	394167.76	1285624.45	Картометрический	20.04	99 4 47
3	394164.60	1285644.24	Картометрический	13.73	95 56 22
4	394163.18	1285657.89	Картометрический	69.96	177 11 25
5	394093.30	1285661.32	Картометрический	20.87	87 3 42
6	394094.37	1285682.16	Картометрический	32.50	87 15 42
7	394095.92	1285714.62	Картометрический	6.79	182 38 51
8	394089.14	1285714.31	Картометрический	21.48	182 35 10
9	394067.69	1285713.34	Картометрический	108.64	264 8 46
10	394056.61	1285605.26	Картометрический	84.36	354 1 50
11	394140.51	1285596.49	Картометрический	21.31	352 25 42
1	394161.63	1285593.68	Картометрический	31.38	78 44 2
12	394162.01	1285611.38	Картометрический	0.18	88 10 31
13	394162.02	1285611.56	Картометрический	0.28	174 6 16
14	394161.74	1285611.59	Картометрический	0.18	262 44 17
15	394161.72	1285611.41	Картометрический	0.29	354 26 56
12	394162.01	1285611.38	Картометрический	0.18	88 10 31
16	394177.69	1285489.25	Картометрический	82.42	91 9 19
17	394176.03	1285571.65	Картометрический	30.19	91 36 55
18	394175.18	1285601.83	Картометрический	37.86	88 4 34
19	394176.45	1285639.66	Картометрический	81.13	84 34 59
20	394184.11	1285720.43	Картометрический	101.37	356 42 52
21	394285.31	1285714.62	Картометрический	56.20	270 51 21
22	394286.15	1285658.43	Картометрический	128.72	358 29 9
23	394414.82	1285655.03	Картометрический	20.19	261 24 56
24	394411.81	1285635.07	Картометрический	12.19	171 27 51
25	394399.75	1285636.88	Картометрический	19.20	264 30 0
26	394397.91	1285617.77	Картометрический	1.03	264 12 46
27	394397.81	1285616.75	Картометрический	11.09	352 48 47
28	394408.81	1285615.36	Картометрический	29.76	260 35 32
29	394403.94	1285586.00	Картометрический	9.19	262 44 31
30	394402.78	1285576.88	Картометрический	20.22	263 31 5
31	394400.50	1285556.79	Картометрический	21.13	262 5 7
32	394397.59	1285535.86	Картометрический	9.40	262 7 24
33	394396.30	1285526.55	Картометрический	49.77	262 26 42
34	394389.76	1285477.21	Картометрический	100.67	176 47 41
35	394289.24	1285482.84	Картометрический	111.73	176 42 44
16	394177.69	1285489.25	Картометрический	82.42	91 9 19



План границ функциональной зоны

↑ с



1:20000

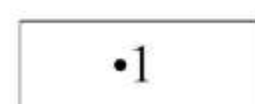
Используемые условные знаки и обозначения:



границы функциональной зоны



границы ЗУ по сведениям ЕГРН



характерная точка границ  
функциональной зоны



# ОПИСАНИЕ МЕСТОПОЛОЖЕНИЯ ГРАНИЦ

## P1 – ЗОНА РЕКРАЦИОННОГО НАЗНАЧЕНИЯ

Деревня Русская Свербейка

Берсеновского сельского поселения

Лямбирского муниципального района Республики Мордовия

---

(наименование объекта, местоположение зоны рекрационного назначения которого описано  
(далее-объект))

### Раздел 1

#### Сведения об объекте

Сведения об объекте		
№ п/п	Характеристики объекта	Описание характеристик
1	2	3
1	Местоположение объекта	Республика Мордовия, Лямбирский муниципальный район, Берсеновское сельское поселение, деревня Русская Свербейка
2	Площадь объекта	106890 м <sup>2</sup>
3	Иные характеристики объекта	-

## Раздел 2

Сведения о местоположении функциональной зоны					
1. Система координат: МСК-13					
2. Сведения о характерных точках границ объекта					
Обозначение характерных точек границ	Координаты, м		Метод определения координат характерной точки	Длина, м (до следующей точки)	Дирекционный угол (ГМС)
	X	Y			
1	393969.66	1280453.93	Картометрический	366.39	194 58 46
2	393615.73	1280359.23	Картометрический	306.95	194 51 33
3	393319.04	1280280.51	Картометрический	120.81	105 15 15
4	393287.25	1280397.07	Картометрический	303.91	22 51 41
5	393567.29	1280515.14	Картометрический	313.25	23 20 40
6	393854.89	1280639.27	Картометрический	217.99	301 46 5
7	393969.66	1280453.93	Картометрический	0.00	301 46 5
1	393969.66	1280453.93	Картометрический	366.39	194 58 46



План функциональной зоны  
Р1 - зона рекреационного назначения



1:5000


Используемые условные знаки и обозначения:



границы функциональных зон



границы ЗУ по сведениям ЕГРН



характерная точка границ  
населенного пункта

ОПИСАНИЕ МЕСТОПОЛОЖЕНИЯ ГРАНИЦ

СН1 – ЗОНА СПЕЦИАЛЬНОГО НАЗНАЧЕНИЯ

Село Берсеневка

Берсеневского сельского поселения

Лямбирского муниципального района Республики Мордовия

---

(наименование объекта, местоположение зоны специального назначения которого описано  
(далее-объект))

Раздел 1

Сведения об объекте

Сведения об объекте		
№ п/п	Характеристики объекта	Описание характеристик
1	2	3
1	Местоположение объекта	Республика Мордовия, Лямбирский муниципальный район, Берсеневское сельское поселение, село Берсеневка
2	Площадь объекта	60495 м <sup>2</sup>
3	Иные характеристики объекта	-

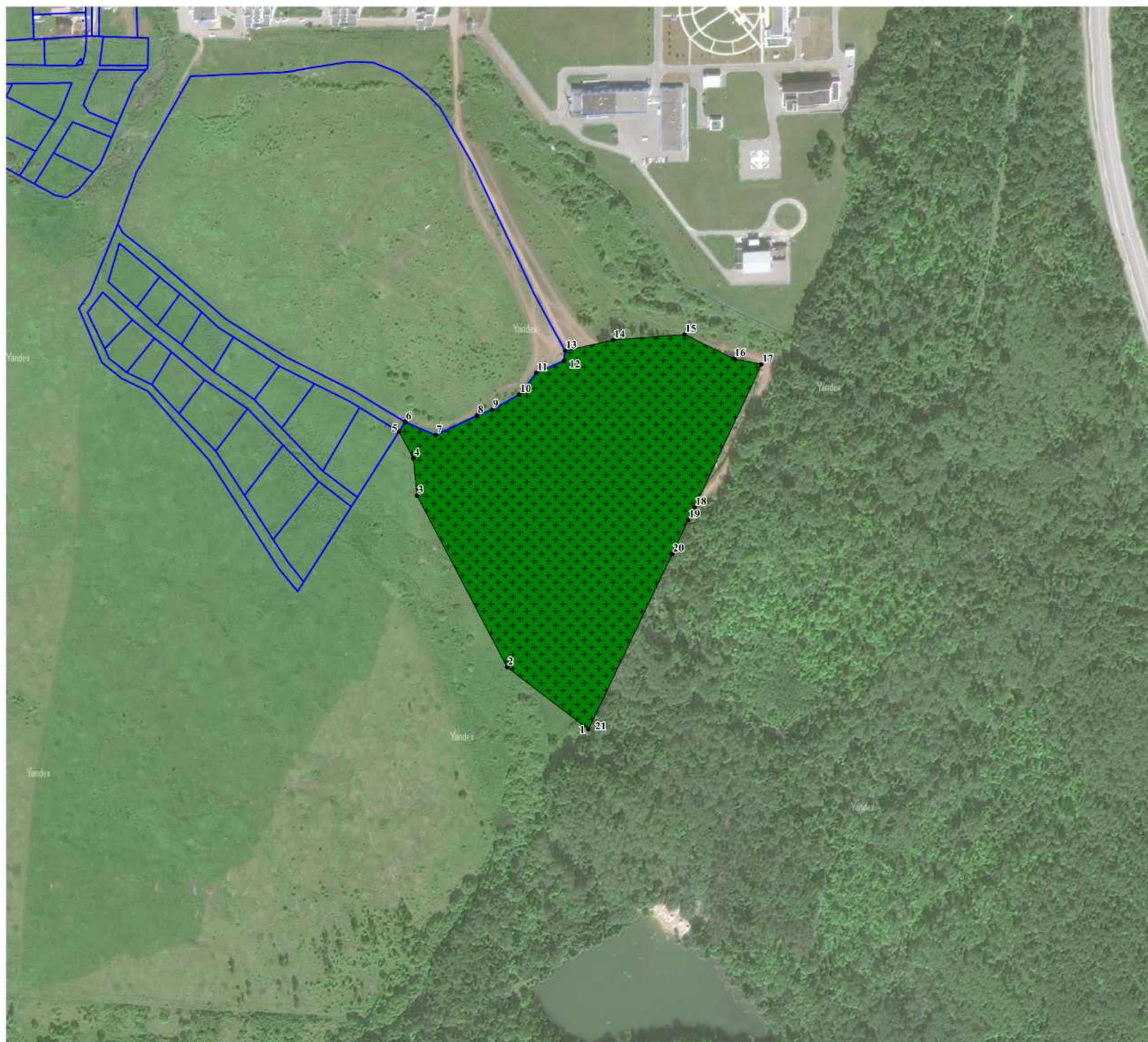


Раздел 2

Сведения о местоположении функциональной зоны					
1. Система координат: МСК-13					
2. Сведения о характерных точках границ объекта					
Обозначение характерных точек границ	Координаты, м		Метод определения координат характерной точки	Длина, м (до следующей точки)	Дирекционный угол (ГМС)
	X	Y			
1	393708.99	1286732.88	Картометрический	90.85	307 20 49
2	393764.11	1286660.66	Картометрический	172.05	332 16 32
3	393916.41	1286580.61	Картометрический	33.19	354 17 27
4	393949.43	1286577.31	Картометрический	26.95	331 57 23
5	393973.21	1286564.64	Картометрический	10.01	32 22 13
6	393981.66	1286570.00	Картометрический	29.59	113 10 33
7	393970.02	1286597.20	Картометрический	40.68	64 41 1
8	393987.41	1286633.97	Картометрический	14.37	68 44 29
9	393992.62	1286647.36	Картометрический	27.58	61 0 9
10	394005.99	1286671.48	Картометрический	24.46	38 14 18
11	394025.20	1286686.62	Картометрический	26.92	66 2 33
12	394036.13	1286711.22	Картометрический	8.83	5 39 0
13	394044.92	1286712.09	Картометрический	43.84	77 25 23
14	394054.46	1286754.87	Картометрический	63.43	85 32 1
15	394059.40	1286818.11	Картометрический	48.70	116 16 56
16	394037.84	1286861.77	Картометрический	25.22	101 32 42
17	394032.79	1286886.48	Картометрический	140.02	205 5 23
18	393905.98	1286827.11	Картометрический	12.56	207 20 36
19	393894.82	1286821.34	Картометрический	33.35	205 9 47
20	393864.64	1286807.16	Картометрический	172.46	205 30 44
21	393708.99	1286732.88	Картометрический	0.00	205 30 44
1	393708.99	1286732.88	Картометрический	90.85	307 20 49



План функциональной зоны  
СН1 - зона специального назначения



1:5000

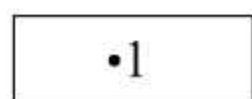
Используемые условные знаки и обозначения:



границы функциональных зон



границы ЗУ по сведениям ЕГРН



характерная точка границ  
населенного пункта



ОПИСАНИЕ МЕСТОПОЛОЖЕНИЯ ГРАНИЦ

СН1 – ЗОНА СПЕЦИАЛЬНОГО НАЗНАЧЕНИЯ

Деревня Блохино

Берсенеvского сельского поселения

Лямбирского муниципального района Республики Мордовия

---

(наименование объекта, местоположение зоны специального назначения которого описано  
(далее-объект))

Раздел 1

Сведения об объекте

Сведения об объекте		
№ п/п	Характеристики объекта	Описание характеристик
1	2	3
1	Местоположение объекта	Республика Мордовия, Лямбирский муниципальный район, Берсенеvское сельское поселение, деревня Блохино
2	Площадь объекта	16164 м <sup>2</sup>
3	Иные характеристики объекта	-

Раздел 2

Сведения о местоположении функциональной зоны					
1. Система координат: МСК-13					
2. Сведения о характерных точках границ объекта					
Обозначение характерных точек границ	Координаты, м		Метод определения координат характерной точки	Длина, м (до следующей точки)	Дирекционный угол (ГМС)
	X	Y			
1	397998.49	1285027.76	Картометрический	134.52	252 39 30
2	397958.40	1284899.36	Картометрический	7.70	163 41 43
3	397951.01	1284901.52	Картометрический	4.99	252 58 22
4	397949.55	1284896.75	Картометрический	119.19	163 15 38
5	397835.41	1284931.08	Картометрический	106.51	80 9 20
6	397853.62	1285036.02	Картометрический	7.59	350 24 47
7	397861.10	1285034.76	Картометрический	47.44	349 42 17
8	397907.78	1285026.28	Картометрический	3.42	84 6 42
9	397908.13	1285029.68	Картометрический	90.38	358 47 0
1	397998.49	1285027.76	Картометрический	134.52	252 39 30



План функциональной зоны  
СН1 - зона специального назначения

↑с



1:5000

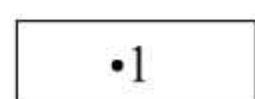
Используемые условные знаки и обозначения:



границы функциональных зон



границы ЗУ по сведениям ЕГРН



характерная точка границ  
населенного пункта



ОПИСАНИЕ МЕСТОПОЛОЖЕНИЯ ГРАНИЦ

СН1 – ЗОНА СПЕЦИАЛЬНОГО НАЗНАЧЕНИЯ

Деревня Русская Свербейка

Берсенеvского сельского поселения

Лямбирского муниципального района Республики Мордовия

(наименование объекта, местоположение зоны специального назначения которого описано  
(далее-объект))

Раздел 1

Сведения об объекте

Сведения об объекте		
№ п/п	Характеристики объекта	Описание характеристик
1	2	3
1	Местоположение объекта	Республика Мордовия, Лямбирский муниципальный район, Берсенеvское сельское поселение, деревня Русская Свербейка
2	Площадь объекта	18653 м <sup>2</sup>
3	Иные характеристики объекта	-



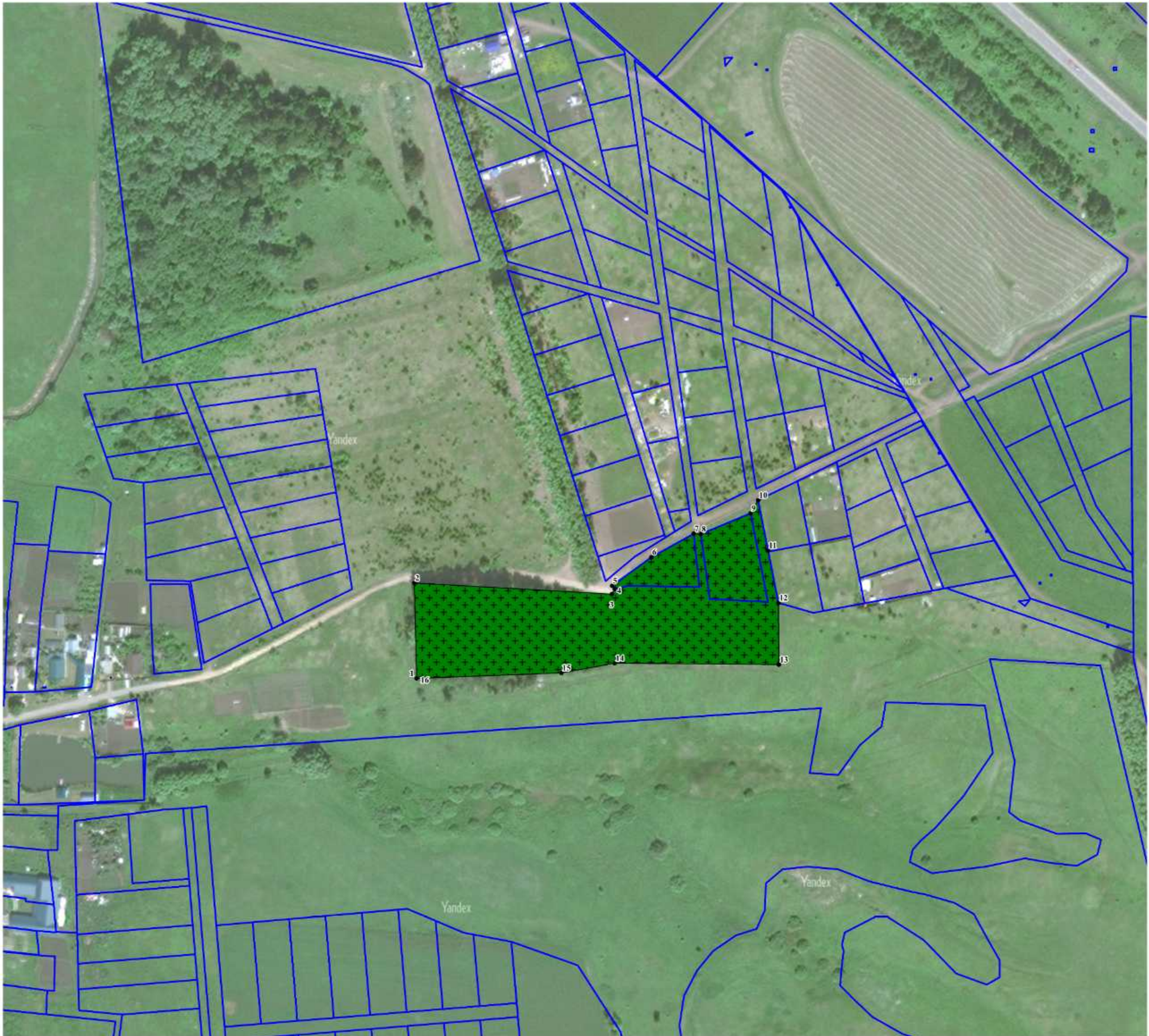
Раздел 2

Сведения о местоположении функциональной зоны					
1. Система координат: МСК-13					
2. Сведения о характерных точках границ объекта					
Обозначение характерных точек границ	Координаты, м		Метод определения координат характерной точки	Длина, м (до следующей точки)	Дирекционный угол (ГМС)
	X	Y			
1	394526.89	1283077.76	Картометрический	67.97	358 32 46
2	394594.84	1283076.04	Картометрический	140.87	93 12 37
3	394586.95	1283216.69	Картометрический	4.24	29 58 0
4	394590.63	1283218.81	Картометрический	2.93	320 30 43
5	394592.89	1283216.95	Картометрический	34.61	53 55 9
6	394613.27	1283244.92	Картометрический	34.58	60 57 3
7	394630.06	1283275.15	Картометрический	4.95	93 43 45
8	394629.74	1283280.09	Картометрический	38.48	67 22 47
9	394644.54	1283315.61	Картометрический	10.66	30 11 6
10	394653.75	1283320.97	Картометрический	36.36	169 6 10
11	394618.05	1283327.84	Картометрический	38.09	168 25 51
12	394580.74	1283335.48	Картометрический	44.02	179 41 49
13	394536.72	1283335.71	Картометрический	116.88	270 28 34
14	394537.69	1283218.84	Картометрический	38.63	259 45 49
15	394530.82	1283180.82	Картометрический	103.13	267 49 3
16	394526.89	1283077.76	Картометрический	0.00	267 49 3
1	394526.89	1283077.76	Картометрический	67.97	358 32 46




План функциональной зоны  
СН1 - зона специального назначения

↑ с



1:5000


Используемые условные знаки и обозначения:



границы функциональных зон



границы ЗУ по сведениям ЕГРН



характерная точка границ  
населенного пункта



ОПИСАНИЕ МЕСТОПОЛОЖЕНИЯ ГРАНИЦ

СН1 – ЗОНА СПЕЦИАЛЬНОГО НАЗНАЧЕНИЯ

Деревня Старая Чекаевка

Берсенеvского сельского поселения

Лямбирского муниципального района Республики Мордовия

(наименование объекта, местоположение зоны специального назначения которого описано  
(далее-объект))

Раздел 1

Сведения об объекте

Сведения об объекте		
№ п/п	Характеристики объекта	Описание характеристик
1	2	3
1	Местоположение объекта	Республика Мордовия, Лямбирский муниципальный район, Берсенеvское сельское поселение, деревня Старая Чекаевка
2	Площадь объекта	41098 м <sup>2</sup>
3	Иные характеристики объекта	-

Раздел 2

Сведения о местоположении функциональной зоны					
1. Система координат: МСК-13					
2. Сведения о характерных точках границ объекта					
Обозначение характерных точек границ	Координаты, м		Метод определения координат характерной точки	Длина, м (до следующей точки)	Дирекционный угол (ГМС)
	X	Y			
1	399233.66	1285598.52	Картометрический	136.99	85 55 56
2	399243.38	1285735.17	Картометрический	300.00	175 55 50
3	398944.13	1285756.46	Картометрический	136.99	265 55 47
4	398934.41	1285619.81	Картометрический	300.01	355 55 50
5	399233.66	1285598.52	Картометрический	0.00	355 55 50
1	399233.66	1285598.52	Картометрический	136.99	85 55 56



План функциональной зоны  
СН1 - зона специального назначения

↑ с



1:5000

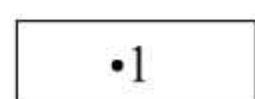
Используемые условные знаки и обозначения:



границы функциональных зон



границы ЗУ по сведениям ЕГРН



характерная точка границ  
населенного пункта

ОПИСАНИЕ МЕСТОПОЛОЖЕНИЯ ГРАНИЦ

СН1 – ЗОНА СПЕЦИАЛЬНОГО НАЗНАЧЕНИЯ

Село Татарская Свербейка

Берсенеvского сельского поселения

Лямбирского муниципального района Республики Мордовия

---

(наименование объекта, местоположение зоны специального назначения которого описано  
(далее-объект))

Раздел 1

Сведения об объекте

Сведения об объекте		
№ п/п	Характеристики объекта	Описание характеристик
1	2	3
1	Местоположение объекта	Республика Мордовия, Лямбирский муниципальный район, Берсенеvское сельское поселение, село Татарская Свербейка
2	Площадь объекта	59837 м <sup>2</sup>
3	Иные характеристики объекта	-



Раздел 2

Сведения о местоположении функциональной зоны					
1. Система координат: МСК-13					
2. Сведения о характерных точках границ объекта					
Обозначение характерных точек границ	Координаты, м		Метод определения координат характерной точки	Длина, м (до следующей точки)	Дирекционный угол (ГМС)
	X	Y			
1	395010.97	1282849.42	Картометрический	211.50	102 24 13
2	394965.54	1283055.99	Картометрический	12.74	105 50 29
3	394962.06	1283068.25	Картометрический	18.21	121 2 44
4	394952.67	1283083.85	Картометрический	4.15	133 21 6
5	394949.82	1283086.87	Картометрический	130.27	163 59 38
6	394824.60	1283122.79	Картометрический	250.87	253 7 50
7	394751.80	1282882.71	Картометрический	261.30	352 40 51
1	395010.97	1282849.42	Картометрический	211.50	102 24 13
8	394752.87	1283057.08	Картометрический	75.64	73 27 0
9	394774.42	1283129.59	Картометрический	183.65	162 16 59
10	394599.47	1283185.47	Картометрический	43.12	275 27 20
11	394603.57	1283142.55	Картометрический	37.01	268 35 4
12	394602.66	1283105.55	Картометрический	157.84	342 7 0
8	394752.87	1283057.08	Картометрический	75.64	73 27 0



План границ функциональной зоны

↑ с



1:20000

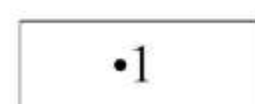
Используемые условные знаки и обозначения:



границы функциональной зоны



границы ЗУ по сведениям ЕГРН



характерная точка границ  
функциональной зоны



ОПИСАНИЕ МЕСТОПОЛОЖЕНИЯ ГРАНИЦ  
СХ2 – ЗЕМЛИ СЕЛЬСКОХОЗЯЙСТВЕННОГО НАЗНАЧЕНИЯ

Деревня Русская Свербейка

Берсенеvского сельского поселения  
Лямбирского муниципального района Республики Мордовия

(наименование объекта, местоположение земель сельскохозяйственного назначения, которые описаны  
(далее-объект))

Раздел 1

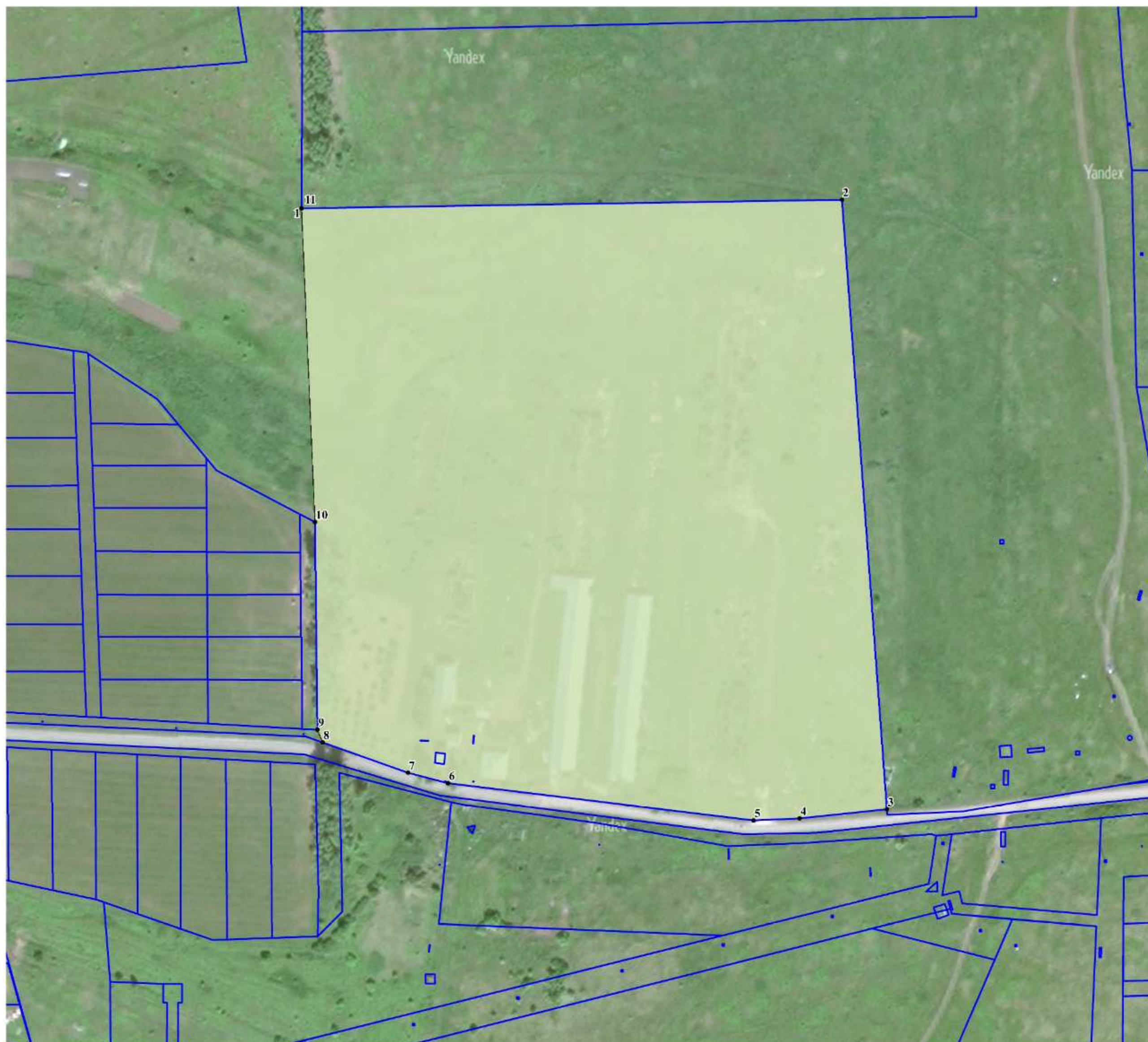
Сведения об объекте		
№ п/п	Характеристики объекта	Описание характеристик
1	2	3
1	Местоположение объекта	Республика Мордовия, Лямбирский муниципальный район, Берсенеvское сельское поселение, деревня Русская Свербейка
2	Площадь объекта	92678 м <sup>2</sup>
3	Иные характеристики объекта	-

Раздел 2

Сведения о местоположении функциональной зоны					
1. Система координат: МСК-13					
2. Сведения о характерных точках границ объекта					
Обозначение характерных точек границ	Координаты, м		Метод определения координат характерной точки	Длина, м (до следующей точки)	Дирекционный угол (ГМС)
	X	Y			
1	393948.60	1283297.40	Картометрический	287.85	89 4 55
2	393953.21	1283585.21	Картометрический	325.34	175 47 0
3	393628.75	1283609.13	Картометрический	46.68	263 57 42
4	393623.84	1283562.71	Картометрический	24.55	267 31 48
5	393622.78	1283538.18	Картометрический	163.96	276 55 44
6	393642.56	1283375.42	Картометрический	22.06	284 38 46
7	393648.14	1283354.08	Картометрический	48.20	289 34 24
8	393664.29	1283308.67	Картометрический	7.31	337 49 56
9	393671.06	1283305.91	Картометрический	110.52	359 17 44
10	393781.57	1283304.55	Картометрический	167.18	357 32 51
11	393948.60	1283297.40	Картометрический	0.00	357 32 51
1	393948.60	1283297.40	Картометрический	287.85	89 4 55



План функциональной зоны  
СХ2 - зона сельскохозяйственного назначения



1:5000

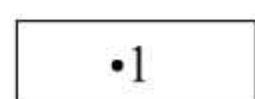
Используемые условные знаки и обозначения:



границы функциональных зон



границы ЗУ по сведениям ЕГРН



характерная точка границ  
населенного пункта

ОПИСАНИЕ МЕСТОПОЛОЖЕНИЯ ГРАНИЦ  
СХЗ – ЗОНА ДАЧНЫХ И САДОВОДЧЕСКИХ ОБЪЕДИНЕНИЙ

Село Берсеневка  
Берсеневского сельского поселения  
Лямбирского муниципального района Республики Мордовия

(наименование объекта, местоположение зоны дачных и садоводческих объединений которого описано  
(далее-объект))

Раздел 1

Сведения об объекте		
№ п/п	Характеристики объекта	Описание характеристик
1	2	3
1	Местоположение объекта	Республика Мордовия, Лямбирский муниципальный район, Берсеневское сельское поселение, село Берсеневка
2	Площадь объекта	853895 м <sup>2</sup>
3	Иные характеристики объекта	-



Раздел 2

Сведения о местоположении функциональной зоны					
1. Система координат: МСК-13					
2. Сведения о характерных точках границ объекта					
Обозначение характерных точек границ	Координаты, м		Метод определения координат характерной точки	Длина, м (до следующей точки)	Дирекционный угол (ГМС)
	X	Y			
1	393722.60	1285719.86	Картометрический	47.49	347 8 28
2	393768.90	1285709.29	Картометрический	34.90	339 46 0
3	393801.65	1285697.22	Картометрический	46.90	342 53 38
4	393846.47	1285683.43	Картометрический	58.52	256 22 21
5	393832.68	1285626.55	Картометрический	44.95	237 31 46
6	393808.55	1285588.63	Картометрический	61.79	292 59 17
7	393832.68	1285531.74	Картометрический	164.21	162 44 33
8	393675.86	1285580.46	Картометрический	14.75	242 32 4
9	393669.06	1285567.37	Картометрический	14.44	152 24 43
10	393656.26	1285574.06	Картометрический	15.14	246 27 4
11	393650.21	1285560.18	Картометрический	14.01	347 0 31
12	393663.86	1285557.03	Картометрический	21.05	237 21 42
13	393652.51	1285539.31	Картометрический	29.99	250 59 27
14	393642.74	1285510.95	Картометрический	8.83	258 19 9
15	393640.95	1285502.30	Картометрический	6.65	257 49 29
16	393639.55	1285495.80	Картометрический	32.88	248 55 3
17	393627.72	1285465.12	Картометрический	14.97	255 50 18
18	393624.06	1285450.60	Картометрический	57.40	151 42 10
19	393573.52	1285477.81	Картометрический	17.87	237 11 25
20	393563.84	1285462.79	Картометрический	22.10	266 45 50
21	393562.59	1285440.72	Картометрический	15.18	252 47 37
22	393558.10	1285426.22	Картометрический	24.82	332 8 35
23	393580.05	1285414.62	Картометрический	139.39	252 45 4
24	393538.72	1285281.50	Картометрический	25.07	257 42 48
25	393533.38	1285257.00	Картометрический	53.79	225 44 19
26	393495.84	1285218.48	Картометрический	104.39	203 58 53
27	393400.46	1285176.05	Картометрический	87.19	228 42 23
28	393342.92	1285110.54	Картометрический	121.39	231 41 59
29	393267.69	1285015.28	Картометрический	55.23	235 15 3
30	393236.21	1284969.90	Картометрический	59.61	243 57 40
31	393210.04	1284916.34	Картометрический	26.68	265 8 29
32	393207.78	1284889.75	Картометрический	27.58	255 13 45
33	393200.75	1284863.08	Картометрический	25.06	260 16 39
34	393196.52	1284838.38	Картометрический	8.67	246 19 58
35	393193.04	1284830.44	Картометрический	46.98	157 48 22
36	393149.54	1284848.19	Картометрический	49.59	246 36 59
37	393129.86	1284802.67	Картометрический	24.04	230 9 51
38	393114.46	1284784.21	Картометрический	34.49	251 58 1
39	393103.78	1284751.41	Картометрический	8.09	238 33 13
40	393099.56	1284744.51	Картометрический	98.87	238 47 31
41	393048.33	1284659.95	Картометрический	82.59	254 55 56
42	393026.86	1284580.20	Картометрический	236.66	240 38 34
43	392910.84	1284373.93	Картометрический	105.37	142 10 58

44	392827.60	1284438.54	Картометрический	43.53	169 2 12
45	392784.86	1284446.82	Картометрический	37.25	148 15 39
46	392753.18	1284466.41	Картометрический	75.62	165 0 29
47	392680.14	1284485.97	Картометрический	24.45	153 26 35
48	392658.27	1284496.90	Картометрический	58.36	163 9 29
49	392602.41	1284513.81	Картометрический	8.85	163 7 19
50	392593.94	1284516.38	Картометрический	27.14	163 9 15
51	392567.96	1284524.25	Картометрический	7.78	170 3 9
52	392560.30	1284525.59	Картометрический	19.58	168 45 11
53	392541.09	1284529.41	Картометрический	27.65	168 21 19
54	392514.01	1284534.99	Картометрический	9.69	168 31 25
55	392504.51	1284536.92	Картометрический	20.48	163 55 31
56	392484.83	1284542.59	Картометрический	20.07	166 48 37
57	392465.29	1284547.17	Картометрический	19.86	167 7 11
58	392445.93	1284551.60	Картометрический	19.72	167 0 34
59	392426.72	1284556.03	Картометрический	19.95	167 3 6
60	392407.28	1284560.50	Картометрический	1.68	165 35 37
61	392405.65	1284560.92	Картометрический	18.32	166 32 54
62	392387.84	1284565.18	Картометрический	1.61	173 53 38
63	392386.24	1284565.35	Картометрический	18.12	165 23 28
64	392368.71	1284569.92	Картометрический	0.10	316 22 23
65	392368.78	1284569.85	Картометрический	20.06	244 46 30
66	392360.23	1284551.70	Картометрический	20.14	166 37 12
67	392340.64	1284556.36	Картометрический	0.26	70 24 8
68	392340.73	1284556.60	Картометрический	20.26	166 12 22
69	392321.05	1284561.43	Картометрический	19.64	67 28 51
70	392328.57	1284579.57	Картометрический	49.27	166 39 43
71	392280.63	1284590.94	Картометрический	53.82	66 32 10
72	392302.06	1284640.31	Картометрический	35.88	66 58 51
73	392316.09	1284673.33	Картометрический	74.04	66 21 59
74	392345.77	1284741.16	Картометрический	29.07	68 29 16
75	392356.43	1284768.21	Картометрический	28.70	74 21 26
76	392364.17	1284795.85	Картометрический	23.81	63 41 32
77	392374.72	1284817.19	Картометрический	5.80	71 27 1
78	392376.57	1284822.69	Картометрический	3.96	81 14 29
79	392377.17	1284826.61	Картометрический	111.77	74 30 40
80	392407.02	1284934.32	Картометрический	11.33	76 3 24
81	392409.75	1284945.32	Картометрический	55.27	75 46 25
82	392423.33	1284998.89	Картометрический	32.78	73 16 23
83	392432.77	1285030.29	Картометрический	21.63	76 31 3
84	392437.81	1285051.32	Картометрический	60.25	76 28 57
85	392451.89	1285109.90	Картометрический	116.02	76 38 47
86	392478.69	1285222.78	Картометрический	147.60	76 11 34
87	392513.91	1285366.11	Картометрический	53.29	76 50 44
88	392526.04	1285418.00	Картометрический	38.83	73 25 6
89	392537.12	1285455.21	Картометрический	7.18	73 15 1
90	392539.19	1285462.09	Картометрический	23.78	76 52 39
91	392544.59	1285485.25	Картометрический	2.82	76 49 15
92	392545.23	1285488.00	Картометрический	23.89	79 9 0
93	392549.73	1285511.46	Картометрический	42.52	71 12 55
94	392563.42	1285551.71	Картометрический	44.53	3 7 29
95	392607.88	1285554.14	Картометрический	24.48	7 25 34

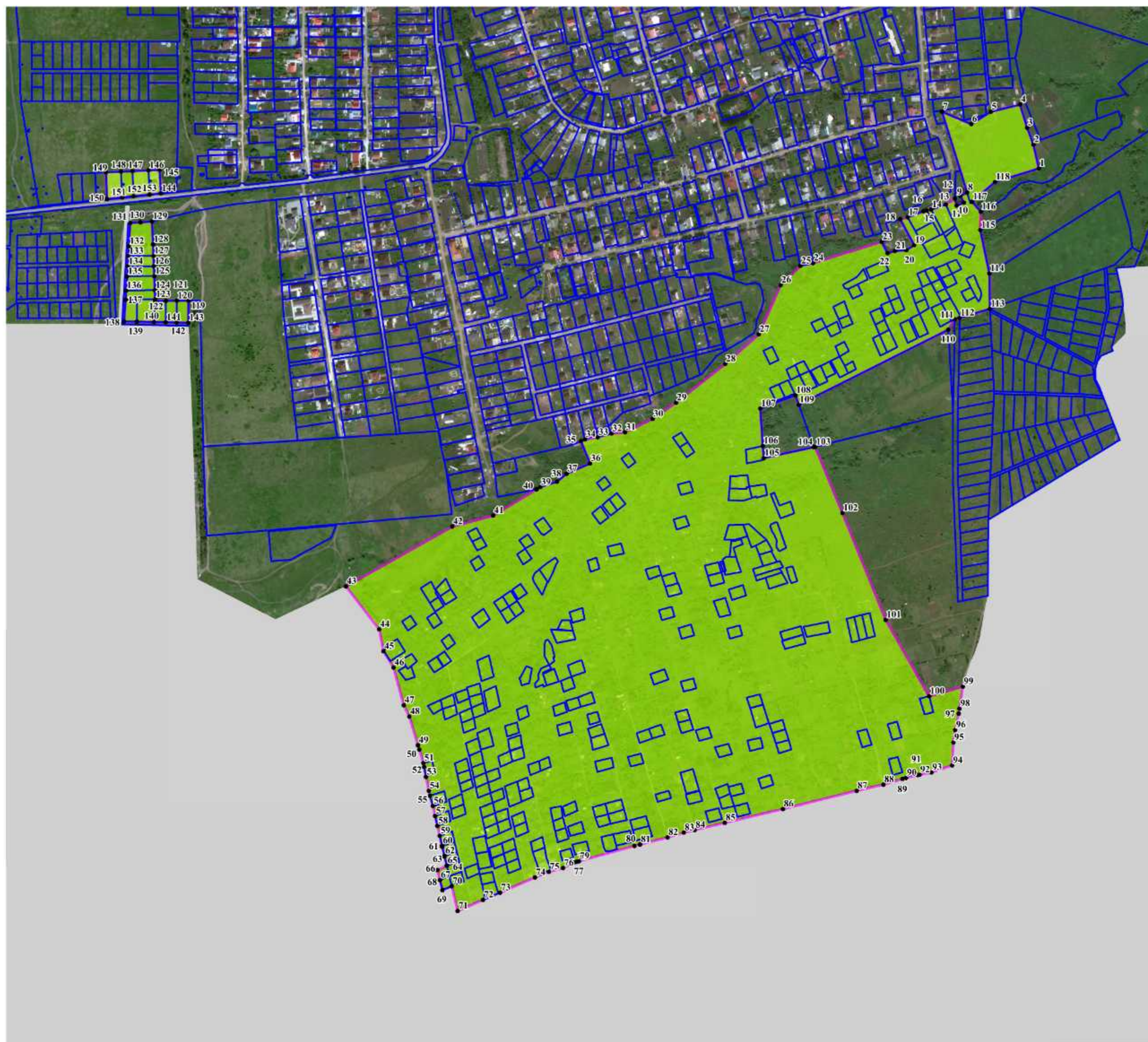


96	392632.15	1285557.30	Картометрический	32.72	12 21 55
97	392664.11	1285564.31	Картометрический	9.66	8 45 52
98	392673.66	1285565.78	Картометрический	43.25	8 46 31
99	392716.40	1285572.38	Картометрический	67.98	254 3 11
100	392697.72	1285507.02	Картометрический	170.62	330 20 55
101	392846.00	1285422.61	Картометрический	223.85	337 55 47
102	393053.44	1285338.50	Картометрический	138.83	337 35 10
103	393181.78	1285285.57	Картометрический	2.74	260 19 27
104	393181.32	1285282.87	Картометрический	99.25	257 47 5
105	393160.32	1285185.87	Картометрический	23.37	354 50 45
106	393183.60	1285183.77	Картометрический	72.96	356 20 44
107	393256.41	1285179.12	Картометрический	72.59	69 36 9
108	393281.71	1285247.16	Картометрический	19.27	159 56 0
109	393263.61	1285253.77	Картометрический	324.92	63 21 27
110	393409.31	1285544.19	Картометрический	23.57	31 24 10
111	393429.42	1285556.47	Картометрический	10.11	73 20 58
112	393432.32	1285566.16	Картометрический	61.42	73 18 27
113	393449.96	1285624.99	Картометрический	68.64	359 3 51
114	393518.59	1285623.87	Картометрический	86.28	348 6 51
115	393603.02	1285606.10	Картометрический	35.75	2 12 3
116	393638.74	1285607.47	Картометрический	25.63	318 2 56
117	393657.80	1285590.34	Картометрический	58.49	49 14 13
118	393695.99	1285634.64	Картометрический	89.28	72 39 29
1	393722.60	1285719.86	Картометрический	47.49	347 8 28
119	393465.91	1284068.27	Картометрический	22.58	269 20 36
120	393465.65	1284045.69	Картометрический	21.47	269 19 29
121	393465.40	1284024.22	Картометрический	20.75	269 19 59
122	393465.16	1284003.47	Картометрический	3.22	357 37 49
123	393468.37	1284003.34	Картометрический	17.63	357 41 58
124	393485.99	1284002.63	Картометрический	27.57	357 40 11
125	393513.54	1284001.51	Картометрический	19.23	357 40 40
126	393532.75	1284000.73	Картометрический	19.99	357 40 15
127	393552.72	1283999.92	Картометрический	22.42	357 40 51
128	393575.12	1283999.01	Картометрический	44.69	357 40 44
129	393619.77	1283997.20	Картометрический	22.39	265 31 19
130	393618.02	1283974.88	Картометрический	20.10	265 32 15
131	393616.46	1283954.84	Картометрический	45.09	183 30 32
132	393571.45	1283952.08	Картометрический	19.34	183 32 3
133	393552.15	1283950.89	Картометрический	20.02	183 29 42
134	393532.16	1283949.67	Картометрический	19.27	183 30 17
135	393512.93	1283948.49	Картометрический	27.63	183 30 32
136	393485.35	1283946.80	Картометрический	17.69	183 29 43
137	393467.70	1283945.72	Картометрический	42.32	183 30 48
138	393425.46	1283943.13	Картометрический	24.60	91 9 55
139	393424.96	1283967.72	Картометрический	33.28	91 8 54
140	393424.29	1284000.99	Картометрический	22.92	91 10 43
141	393423.82	1284023.90	Картометрический	21.47	91 9 2
142	393423.39	1284045.37	Картометрический	22.58	91 10 2
143	393422.93	1284067.95	Картометрический	42.98	0 25 50
119	393465.91	1284068.27	Картометрический	22.58	269 20 36

144	393674.16	1284014.10	Картометрический	45.73	357 17 50
145	393719.84	1284011.94	Картометрический	21.57	267 16 47
146	393718.82	1283990.40	Картометрический	31.23	267 18 33
147	393717.35	1283959.20	Картометрический	22.30	267 17 42
148	393716.30	1283936.93	Картометрический	29.36	267 17 1
149	393714.91	1283907.60	Картометрический	51.82	177 26 30
150	393663.14	1283909.91	Картометрический	29.55	83 58 7
151	393666.24	1283939.30	Картометрический	22.23	83 57 20
152	393668.58	1283961.40	Картометрический	31.28	83 57 52
153	393671.87	1283992.51	Картометрический	21.71	83 56 56
144	393674.16	1284014.10	Картометрический	45.73	357 17 50



План границ функциональной зоны



1:20000

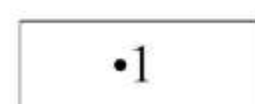
Используемые условные знаки и обозначения:



границы функциональной зоны



границы ЗУ по сведениям ЕГРН



характерная точка границ  
функциональной зоны



# ОПИСАНИЕ МЕСТОПОЛОЖЕНИЯ ГРАНИЦ

## СХЗ – ЗОНА ДАЧНЫХ И САДОВОДЧЕСКИХ ОБЪЕДИНЕНИЙ

Деревня Старая Чекаевка

Берсенеvского сельского поселения

Лямбирского муниципального района Республики Мордовия

(наименование объекта, местоположение зоны дачных и садоводческих объединений которого описано  
(далее-объект))

### Раздел 1

#### Сведения об объекте

Сведения об объекте		
№ п/п	Характеристики объекта	Описание характеристик
1	2	3
1	Местоположение объекта	Республика Мордовия, Лямбирский муниципальный район, Берсенеvское сельское поселение, деревня Старая Чекаевка
2	Площадь объекта	307014 м <sup>2</sup>
3	Иные характеристики объекта	-



Раздел 2

Сведения о местоположении функциональной зоны					
1. Система координат: МСК-13					
2. Сведения о характерных точках границ объекта					
Обозначение характерных точек границ	Координаты, м		Метод определения координат характерной точки	Длина, м (до следующей точки)	Дирекционный угол (ГМС)
	X	Y			
1	398830.68	1284836.12	Картометрический	27.64	247 34 20
2	398820.13	1284810.57	Картометрический	11.23	247 29 26
3	398815.83	1284800.19	Картометрический	16.58	247 32 46
4	398809.50	1284784.87	Картометрический	23.46	247 32 52
5	398800.54	1284763.19	Картометрический	4.28	247 35 51
6	398798.91	1284759.23	Картометрический	28.05	247 32 7
7	398788.19	1284733.31	Картометрический	7.70	247 32 11
8	398785.25	1284726.19	Картометрический	19.80	247 33 44
9	398777.69	1284707.89	Картометрический	20.23	247 31 19
10	398769.96	1284689.20	Картометрический	2.29	247 21 25
11	398769.08	1284687.09	Картометрический	6.40	247 35 44
12	398766.64	1284681.18	Картометрический	17.47	247 33 33
13	398759.97	1284665.03	Картометрический	134.20	247 38 29
14	398708.92	1284540.92	Картометрический	25.70	256 31 2
15	398702.93	1284515.93	Картометрический	20.16	248 7 53
16	398695.42	1284497.22	Картометрический	20.23	248 7 16
17	398687.88	1284478.45	Картометрический	1.23	326 56 50
18	398688.91	1284477.78	Картометрический	39.38	249 4 22
19	398674.85	1284441.00	Картометрический	3.55	158 30 46
20	398671.54	1284442.30	Картометрический	23.41	238 11 20
21	398659.20	1284422.41	Картометрический	12.59	243 47 28
22	398653.64	1284411.11	Картометрический	13.34	247 13 53
23	398648.48	1284398.81	Картометрический	5.71	251 44 22
24	398646.69	1284393.39	Картометрический	38.98	148 33 47
25	398613.43	1284413.72	Картометрический	18.58	225 21 49
26	398600.38	1284400.50	Картометрический	41.91	150 54 39
27	398563.75	1284420.88	Картометрический	22.75	138 8 1
28	398546.81	1284436.06	Картометрический	27.93	138 9 48
29	398526.00	1284454.69	Картометрический	15.39	138 8 58
30	398514.54	1284464.96	Картометрический	8.84	148 20 36
31	398507.01	1284469.60	Картометрический	4.04	148 18 17
32	398503.57	1284471.72	Картометрический	19.43	148 20 49
33	398487.03	1284481.92	Картометрический	23.15	148 20 2
34	398467.33	1284494.07	Картометрический	11.29	148 17 8
35	398457.72	1284500.01	Картометрический	12.63	150 23 23
36	398446.74	1284506.25	Картометрический	23.09	150 20 18
37	398426.67	1284517.68	Картометрический	17.07	150 19 26
38	398411.84	1284526.13	Картометрический	19.49	163 23 34
39	398393.16	1284531.70	Картометрический	24.78	66 14 0
40	398403.15	1284554.38	Картометрический	5.51	66 13 52
41	398405.37	1284559.42	Картометрический	15.29	66 13 11
42	398411.53	1284573.41	Картометрический	3.98	66 20 15
43	398413.13	1284577.06	Картометрический	8.45	175 2 1

44	398404.71	1284577.79	Картометрический	37.71	175 4 18
45	398367.14	1284581.03	Картометрический	4.61	205 59 41
46	398363.00	1284579.01	Картометрический	8.05	206 0 28
47	398355.77	1284575.48	Картометрический	26.11	206 0 51
48	398332.30	1284564.03	Картометрический	39.29	221 53 57
49	398303.06	1284537.79	Картометрический	12.47	221 52 59
50	398293.78	1284529.47	Картометрический	5.20	231 40 15
51	398290.55	1284525.39	Картометрический	19.77	231 37 54
52	398278.28	1284509.89	Картометрический	21.19	231 38 53
53	398265.13	1284493.27	Картометрический	13.62	231 38 7
54	398256.68	1284482.59	Картометрический	6.43	244 0 56
55	398253.86	1284476.81	Картометрический	44.90	244 2 6
56	398234.20	1284436.44	Картометрический	23.67	244 2 16
57	398223.84	1284415.16	Картометрический	20.80	244 1 55
58	398214.73	1284396.46	Картометрический	16.88	257 55 37
59	398211.20	1284379.95	Картометрический	8.00	257 55 38
60	398209.53	1284372.13	Картометрический	16.63	257 55 24
61	398206.05	1284355.87	Картометрический	52.50	257 55 29
62	398195.07	1284304.53	Картометрический	19.75	257 54 4
63	398190.93	1284285.22	Картометрический	15.89	257 56 46
64	398187.61	1284269.68	Картометрический	3.98	269 25 14
65	398187.57	1284265.70	Картометрический	24.16	269 24 49
66	398187.32	1284241.54	Картометрический	21.32	296 5 23
67	398196.70	1284222.39	Картометрический	3.97	326 0 8
68	398199.99	1284220.17	Картометрический	6.33	325 51 6
69	398205.23	1284216.62	Картометрический	33.39	325 56 26
70	398232.89	1284197.92	Картометрический	125.27	241 23 51
71	398172.92	1284087.93	Картометрический	71.44	241 23 52
72	398138.72	1284025.21	Картометрический	29.86	337 25 5
73	398166.29	1284013.74	Картометрический	24.06	337 23 5
74	398188.50	1284004.49	Картометрический	392.41	337 24 18
75	398550.79	1283853.72	Картометрический	724.44	67 20 40
76	398829.84	1284522.26	Картометрический	2.89	334 14 34
77	398832.44	1284521.01	Картометрический	29.92	65 8 53
78	398845.01	1284548.16	Картометрический	29.56	65 10 56
79	398857.42	1284574.99	Картометрический	28.94	65 10 39
80	398869.57	1284601.26	Картометрический	29.11	65 9 33
81	398881.80	1284627.68	Картометрический	28.44	65 10 51
82	398893.74	1284653.49	Картометрический	28.44	65 10 13
83	398905.68	1284679.30	Картометрический	27.78	65 11 0
84	398917.34	1284704.52	Картометрический	27.52	65 10 17
85	398928.90	1284729.50	Картометрический	26.09	65 9 48
86	398939.86	1284753.18	Картометрический	27.22	65 11 45
87	398951.28	1284777.89	Картометрический	2.99	154 11 21
88	398948.59	1284779.19	Картометрический	7.17	154 12 20
89	398942.13	1284782.31	Картометрический	37.99	154 14 16
90	398907.92	1284798.82	Картометрический	37.76	154 13 29
91	398873.91	1284815.24	Картометрический	10.17	154 12 18
92	398864.75	1284819.67	Картометрический	37.84	154 13 52
1	398830.68	1284836.12	Картометрический	27.64	247 34 20
93	398668.94	1284162.75	Картометрический	51.90	157 18 27



94	398621.06	1284182.77	Картометрический	24.69	247 20 26
95	398611.55	1284159.99	Картометрический	24.66	247 19 9
96	398602.04	1284137.23	Картометрический	24.68	247 19 55
97	398592.53	1284114.46	Картометрический	24.67	247 19 25
98	398583.02	1284091.70	Картометрический	24.67	247 19 40
99	398573.51	1284068.93	Картометрический	24.67	247 17 56
100	398563.99	1284046.17	Картометрический	24.68	247 20 40
101	398554.48	1284023.40	Картометрический	24.66	247 19 9
102	398544.97	1284000.64	Картометрический	24.68	247 19 55
103	398535.46	1283977.87	Картометрический	24.69	247 20 26
104	398525.95	1283955.09	Картометрический	24.66	247 18 39
105	398516.44	1283932.34	Картометрический	24.68	247 19 55
106	398506.93	1283909.57	Картометрический	24.66	247 19 9
107	398497.42	1283886.81	Картометрический	52.00	337 18 11
108	398545.39	1283866.75	Картометрический	24.68	67 19 55
109	398554.90	1283889.52	Картометрический	24.67	67 21 24
110	398564.40	1283912.29	Картометрический	24.65	67 20 8
111	398573.90	1283935.04	Картометрический	24.69	67 20 26
112	398583.41	1283957.82	Картометрический	24.67	67 21 24
113	398592.91	1283980.59	Картометрический	24.67	67 21 9
114	398602.41	1284003.36	Картометрический	24.68	67 19 55
115	398611.92	1284026.13	Картометрический	24.67	67 21 24
116	398621.42	1284048.90	Картометрический	24.67	67 19 40
117	398630.93	1284071.67	Картометрический	24.67	67 21 24
118	398640.43	1284094.44	Картометрический	24.67	67 20 9
119	398649.93	1284117.20	Картометрический	24.67	67 20 24
120	398659.44	1284139.97	Картометрический	24.68	67 21 10
93	398668.94	1284162.75	Картометрический	51.90	157 18 27



План границ функциональной зоны



1:20000


Используемые условные знаки и обозначения:



границы функциональной зоны



границы ЗУ по сведениям ЕГРН



•1  
характерная точка границ  
функциональной зоны



ОПИСАНИЕ МЕСТОПОЛОЖЕНИЯ ГРАНИЦ  
СХЗ – ЗОНА ДАЧНЫХ И САДОВОДЧЕСКИХ ОБЪЕДИНЕНИЙ

Село Татарская Свербейка  
Берсеневого сельского поселения  
Лямбирского муниципального района Республики Мордовия

(наименование объекта, местоположение зоны дачных и садоводческих объединений которого описано  
(далее-объект))

Раздел 1

Сведения об объекте		
№ п/п	Характеристики объекта	Описание характеристик
1	2	3
1	Местоположение объекта	Республика Мордовия, Лямбирский муниципальный район, Берсенево сельское поселение, село Татарская Свербейка
2	Площадь объекта	38940 м <sup>2</sup>
3	Иные характеристики объекта	-

Раздел 2

Сведения о местоположении функциональной зоны					
1. Система координат: МСК-13					
2. Сведения о характерных точках границ объекта					
Обозначение характерных точек границ	Координаты, м		Метод определения координат характерной точки	Длина, м (до следующей точки)	Дирекционный угол (ГМС)
	X	Y			
1	395631.02	1282655.95	Картометрический	47.40	309 36 19
2	395661.24	1282619.43	Картометрический	4.13	308 50 31
3	395663.83	1282616.21	Картометрический	4.97	308 50 7
4	395666.95	1282612.34	Картометрический	23.72	308 50 47
5	395681.83	1282593.86	Картометрический	23.92	308 50 10
6	395696.83	1282575.23	Картометрический	24.12	308 50 38
7	395711.96	1282556.44	Картометрический	24.33	308 51 17
8	395727.22	1282537.50	Картометрический	24.54	308 51 6
9	395742.61	1282518.39	Картометрический	24.75	308 49 53
10	395758.13	1282499.11	Картометрический	15.69	308 50 39
11	395767.97	1282486.89	Картометрический	9.27	310 3 25
12	395773.93	1282479.80	Картометрический	24.91	310 4 26
13	395789.97	1282460.74	Картометрический	24.80	310 4 8
14	395805.93	1282441.76	Картометрический	23.27	310 3 39
15	395820.91	1282423.95	Картометрический	25.49	310 4 14
16	395837.32	1282404.44	Картометрический	26.66	310 3 53
17	395854.48	1282384.04	Картометрический	13.85	310 3 6
18	395863.39	1282373.44	Картометрический	14.16	310 2 20
19	395872.50	1282362.60	Картометрический	12.70	310 5 41
20	395880.68	1282352.88	Картометрический	16.81	310 25 8
21	395891.58	1282340.08	Картометрический	31.19	310 24 20
22	395911.80	1282316.33	Картометрический	36.50	310 24 52
23	395935.46	1282288.54	Картометрический	14.19	309 40 9
24	395944.52	1282277.62	Картометрический	38.84	309 40 27
25	395969.31	1282247.73	Картометрический	25.29	218 31 50
26	395949.53	1282231.98	Картометрический	5.01	218 30 46
27	395945.61	1282228.86	Картометрический	18.61	218 31 20
28	395931.05	1282217.27	Картометрический	49.42	135 46 7
29	395895.64	1282251.74	Картометрический	1.39	135 0 0
30	395894.66	1282252.72	Картометрический	48.08	135 10 11
31	395860.56	1282286.62	Картометрический	31.35	135 9 10
32	395838.33	1282308.73	Картометрический	14.16	138 29 54
33	395827.73	1282318.11	Картометрический	40.34	138 29 22
34	395797.52	1282344.85	Картометрический	35.89	138 28 32
35	395770.65	1282368.64	Картометрический	33.41	138 29 34
36	395745.63	1282390.78	Картометрический	28.33	138 28 38
37	395724.42	1282409.56	Картометрический	12.05	138 31 27
38	395715.39	1282417.54	Картометрический	13.51	130 12 49
39	395706.67	1282427.86	Картометрический	25.00	130 10 45
40	395690.54	1282446.96	Картометрический	24.87	130 13 13
41	395674.48	1282465.95	Картометрический	24.73	130 11 47
42	395658.52	1282484.84	Картометрический	24.59	130 11 49
43	395642.65	1282503.62	Картометрический	24.43	130 11 55



44	395626.88	1282522.28	Картометрический	16.52	130 11 13
45	395616.22	1282534.90	Картометрический	7.84	145 4 30
46	395609.79	1282539.39	Картометрический	24.38	145 5 34
47	395589.80	1282553.34	Картометрический	5.69	145 5 19
48	395585.13	1282556.60	Картометрический	17.37	145 5 41
49	395570.88	1282566.54	Картометрический	59.26	56 4 11
50	395603.96	1282615.71	Картометрический	48.49	56 4 45
1	395631.02	1282655.95	Картометрический	47.40	309 36 19



План границ функциональной зоны



1:20000

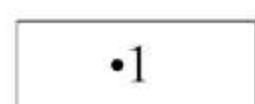
Используемые условные знаки и обозначения:



границы функциональной зоны



границы ЗУ по сведениям ЕГРН



характерная точка границ  
функциональной зоны



# ОПИСАНИЕ МЕСТОПОЛОЖЕНИЯ ГРАНИЦ

## СХЗ – ЗОНА ДАЧНЫХ И САДОВОДЧЕСКИХ ОБЪЕДИНЕНИЙ

Посёлок Чекаевский

Берсенеvского сельского поселения

Лямбирского муниципального района Республики Мордовия

(наименование объекта, местоположение зоны дачных и садоводческих объединений которого описано  
(далее-объект))

### Раздел 1

#### Сведения об объекте

№ п/п	Характеристики объекта	Описание характеристик
1	2	3
1	Местоположение объекта	Республика Мордовия, Лямбирский муниципальный район, Берсенеvское сельское поселение, посёлок Чекаевский
2	Площадь объекта	152144 м <sup>2</sup>
3	Иные характеристики объекта	-

Раздел 2

Сведения о местоположении функциональной зоны					
1. Система координат: МСК-13					
2. Сведения о характерных точках границ объекта					
Обозначение характерных точек границ	Координаты, м		Метод определения координат характерной точки	Длина, м (до следующей точки)	Дирекционный угол (ГМС)
	X	Y			
1	397423.23	1286679.91	Картометрический	15.81	290 57 0
2	397428.88	1286665.15	Картометрический	27.27	290 53 56
3	397438.61	1286639.67	Картометрический	145.12	290 55 3
4	397490.42	1286504.11	Картометрический	58.36	328 9 27
5	397540.00	1286473.32	Картометрический	8.22	328 10 36
6	397546.98	1286468.99	Картометрический	11.51	21 47 12
7	397557.66	1286473.26	Картометрический	5.97	21 44 52
8	397563.21	1286475.47	Картометрический	117.74	21 47 12
9	397672.54	1286519.17	Картометрический	48.48	286 59 36
10	397686.71	1286472.81	Картометрический	21.52	286 59 41
11	397693.00	1286452.23	Картометрический	43.08	286 59 41
12	397705.59	1286411.03	Картометрический	496.54	206 14 48
13	397260.25	1286191.44	Картометрический	379.00	117 52 42
14	397083.03	1286526.46	Картометрический	373.21	24 16 43
1	397423.23	1286679.91	Картометрический	15.81	290 57 0



План границ функциональной зоны

↑ с



1:20000

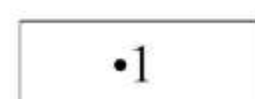
Используемые условные знаки и обозначения:



границы функциональной зоны



границы ЗУ по сведениям ЕГРН



характерная точка границ  
функциональной зоны