



**Общество с ограниченной ответственностью «Горизонт»**  
**430030, Республика Мордовия, г.Саранск, ул.Васенко, д.13, офис 305/3**  
**ОГРН 1161326051446, ИНН 1327026954, КПП 132701001**

---

**УТВЕРЖДЕНЫ**  
**Решением №129 Совета депутатов**  
**Атемарского сельского поселения**  
**от «18» июня 2021 г.**

**Правила землепользования  
и застройки  
Атемарского сельского поселения  
Лямбирского муниципального района  
Республики Мордовия**

**Заказчик** Администрация Атемарского сельского поселения  
Лямбирского муниципального района  
Республики Мордовия

# **Правила землепользования и застройки Атемарского сельского поселения Лямбирского муниципального района Республики Мордовия**

**Заказчик:** Администрация Атемарского сельского поселения  
Лямбирского муниципального района Республики Мордовия

<b>Генеральный директор</b>	<b>Спиркин Е.С.</b>
<b>Главный инженер проекта</b>	<b>Ткачев С.Н.</b>
<b>Главный архитектор проекта</b>	<b>Романова С.А.</b>

В подготовке проекта Правил землепользования и застройки Атемарского сельского поселения Лямбирского муниципального района Республики Мордовия принимали участие и другие специалисты ООО «Горизонт», которые были вовлечены в общую работу.

<b>СОДЕРЖАНИЕ</b>		<b>№ стр.</b>
<b>РАЗДЕЛ I. ПОРЯДОК ПРИМЕНЕНИЯ ПРАВИЛ ЗЕМЛЕПОЛЬЗОВАНИЯ И ЗАСТРОЙКИ И ВНЕСЕНИЯ В НИХ ИЗМЕНЕНИЙ</b>		
<b>ГЛАВА 1. Общие положения</b>		5
	СТАТЬЯ 1. Основания, цели и задачи правил землепользования и застройки	5
	СТАТЬЯ 2. Основные понятия, используемые в настоящих правилах	7
	СТАТЬЯ 3. Сфера применения настоящих правил	11
	СТАТЬЯ 4. Субъекты градостроительных отношений	11
	СТАТЬЯ 5. Порядок подготовки и утверждения проекта правил землепользования и застройки	11
	СТАТЬЯ 6. Открытость и доступность информации о правилах. участие физических и юридических лиц в принятии решений по вопросам землепользования и застройки	12
<b>ГЛАВА 2. Регулирование землепользования и застройки органами местного самоуправления</b>		
	СТАТЬЯ 7. Органы местного самоуправления, осуществляющие регулирование землепользования и застройки	13
	СТАТЬЯ 8. Комиссия по подготовке проекта правил землепользования и застройки	14
<b>ГЛАВА 3. Подготовка документации по планировке территории органами местного самоуправления муниципального образования</b>		14
	СТАТЬЯ 9. Документация по планировке территории	14
	СТАТЬЯ 10. Проект планировки территории	15
	СТАТЬЯ 11. Проекты межевания территорий	17
	СТАТЬЯ 12. Градостроительные планы земельных участков	19
	СТАТЬЯ 13. Порядок подготовки документации по планировке территории	19
<b>ГЛАВА 4. Градостроительное зонирование. Изменении видов разрешенного использования земельных участков и объектов капитального строительства</b>		21
	СТАТЬЯ 14. Градостроительный регламент	21
	СТАТЬЯ 15. Изменение видов разрешенного использования земельных участков и объектов капитального строительства	23
	СТАТЬЯ 16. Порядок установления и виды территориальных зон, отображаемых на карте градостроительного зонирования муниципального образования	24
<b>ГЛАВА 5. Порядок (процедуры) застройки территории муниципального образования</b>		28
	СТАТЬЯ 17. Основные принципы организации застройки на территории муниципального образования	28
	СТАТЬЯ 18. Инженерная подготовка территории	29
	СТАТЬЯ 19. Выдача разрешения на строительство и разрешения на ввод объекта в эксплуатацию	29
	СТАТЬЯ 20. Состав и назначение территорий общего пользования	30
<b>ГЛАВА 6. Градостроительные ограничения (Зоны с особыми условиями использования территории)</b>		31
	СТАТЬЯ 21. Осуществление землепользования и застройки в зонах с особыми условиями использования территорий	31
	СТАТЬЯ 22. Охранные зоны	31
	СТАТЬЯ 23. Санитарно-защитные зоны	34
	СТАТЬЯ 24. Зоны охраны объектов культурного наследия (памятников истории и культуры) народов российской федерации	36
	СТАТЬЯ 25. Охранные зоны особо охраняемых природных территорий	38
	СТАТЬЯ 26. Водоохранные зоны. зоны затопления, подтопления	38
<b>ГЛАВА 7. Публичные слушания по вопросам землепользования и застройки</b>		41
	СТАТЬЯ 27. Общие положения организации и проведения публичных слушаний по вопросам землепользования и застройки	41
	СТАТЬЯ 28. Сроки проведения публичных слушаний	42

	СТАТЬЯ 29. Полномочия комиссии в области организации и проведения публичных слушаний	42
	СТАТЬЯ 30. Проведение публичных слушаний по вопросу внесения изменений в настоящие правила	43
	СТАТЬЯ 31. Организация и проведение публичных слушаний по проектам планировки территории и проектам межевания территории, подготовленным в составе документации по планировке территории	44
	СТАТЬЯ 32. Проведение публичных слушаний по вопросу предоставления разрешения на условно разрешенный вид использования земельного участка или объекта капитального строительства	44
	СТАТЬЯ 33. Проведение публичных слушаний по вопросу отклонения от предельных параметров разрешенного строительства, реконструкции объектов капитального строительства	45
	<b>ГЛАВА 8. ЗАКЛЮЧИТЕЛЬНЫЕ ПОЛОЖЕНИЯ</b>	46
	СТАТЬЯ 34. Действие настоящих правил по отношению к ранее возникшим правоотношениям	46
	СТАТЬЯ 35. Порядок внесения изменений в настоящие правила	46
	<b>РАЗДЕЛ II. КАРТА ГРАДОСТРОИТЕЛЬНОГО ЗОНИРОВАНИЯ</b>	49
	Карта градостроительного зонирования Атемарского сельского поселения	49
	Карта градостроительного зонирования с.Атемар	50
	Карта градостроительного зонирования с.Белогорское	51
	Карта градостроительного зонирования с.Новая Уда	52
	Карта градостроительного зонирования д.Старая Уда	53



## **РАЗДЕЛ I. ПОРЯДОК ПРИМЕНЕНИЯ ПРАВИЛ ЗЕМЛЕПОЛЬЗОВАНИЯ И ЗАСТРОЙКИ И ВНЕСЕНИЯ В НИХ ИЗМЕНЕНИЙ**

### **ГЛАВА 1. Общие положения**

#### **СТАТЬЯ 1. Основания, цели и задачи правил землепользования и застройки**

1. Правила землепользования и застройки Атемарского сельского поселения Лямбирского муниципального района Республики Мордовия являются документом градостроительного зонирования, который утверждается муниципальным правовым актом Совета депутатов, в котором устанавливаются территориальные зоны, градостроительные регламенты, порядок применения такого документа и порядок внесения в него изменений.

2. Правила землепользования и застройки Атемарского сельского поселения Лямбирского муниципального района Республики Мордовия разработано в связи с несоответствием генеральному плану, схеме территориального планирования муниципального района, возникшее в результате внесения в такие генеральные планы или схему территориального планирования муниципального района изменений, а также поступление предложений от граждан об изменении границ территориальных зон, изменении градостроительных регламентов.

Правила землепользования и застройки Атемарского сельского поселения Лямбирского муниципального района Республики Мордовия выполнено в соответствии со следующими основными нормативными правовыми актами:

- ❖ «Градостроительный кодекс Российской Федерации» от 29.12.2004 N 190-ФЗ;
- ❖ «Земельный кодекс Российской Федерации» от 25.10.2001 N 136-ФЗ;
- ❖ «Водный кодекс Российской Федерации» от 03.06.2006 N 74-ФЗ;
- ❖ «Лесной кодекс Российской Федерации» от 04.12.2006 N 200-ФЗ;
- ❖ Федеральный закон от 10.01.2002 N 7-ФЗ «Об охране окружающей среды» ;
- ❖ Федеральный закон от 14.03.1995 N 33-ФЗ «Об особо охраняемых природных территориях»;
- ❖ Федеральный закон от 30.03.1999 N 52-ФЗ «О санитарно-эпидемиологическом благополучии населения»;
- ❖ Федеральный закон от 25.06.2002 N 73-ФЗ "Об объектах культурного наследия (памятниках истории и культуры) народов Российской Федерации";
- ❖ Федеральный закон от 22.07.2008 N 123-ФЗ «Технический регламент о требованиях пожарной безопасности»;
- ❖ Федеральный закон от 21.12.2004 N 172-ФЗ «О переводе земель или земельных участков из одной категории в другую»;
- ❖ Федеральный закон от 27.12.2002 N 184-ФЗ «О техническом регулировании» ;
- ❖ Федеральный закон от 13.07.2015 N 218-ФЗ «О государственной регистрации недвижимости»;
- ❖ Федеральный закон от 24.07.2007 N 221-ФЗ «О государственном кадастре недвижимости»;
- ❖ Федеральный закон от 08.11.2007 N 257-ФЗ "Об автомобильных дорогах и о дорожной деятельности в Российской Федерации и о внесении изменений в отдельные законодательные акты Российской Федерации";
- ❖ Федеральный закон от 06.10.2003 N 131-ФЗ «Об общих принципах организации местного самоуправления в Российской Федерации»;
- ❖ СанПиН 2.2.1/2.1.1.1200-03 «Санитарно-защитные зоны и санитарная классификация предприятий, сооружений и иных объектов»;
- ❖ СанПиН 2.1.4.1110-02 «Зоны санитарной охраны источников водоснабжения и водопроводов питьевого назначения» ;

- ❖ «СП 42.13330.2016. Градостроительство. Планировка и застройка городских и сельских поселений. Актуализированная редакция СНиП 2.07.01-89»;
- ❖ «СП 165.1325800.2014. Свод правил. Инженерно-технические мероприятия по гражданской обороне. Актуализированная редакция СНиП 2.01.51-90» ;
- ❖ «СП 31.13330.2012. Свод правил. Водоснабжение. Наружные сети и сооружения. Актуализированная редакция СНиП 2.04.02-84»;
- ❖ «СП 32.13330.2012. Свод правил. Канализация. Наружные сети и сооружения. Актуализированная редакция СНиП 2.04.03-85»;
- ❖ «СП 124.13330.2012. Свод правил. Тепловые сети. Актуализированная редакция СНиП 41-02-2003»;
- ❖ «РД 45.120-2000 (НТП 112-2000). Нормы технологического проектирования. Городские и сельские телефонные сети»
- ❖ «СП 34.13330.2012. Свод правил. Автомобильные дороги. Актуализированная редакция СНиП 2.05.02-85\*» ;
- ❖ «СП 131.13330.2012. Свод правил. Строительная климатология. Актуализированная редакция СНиП 23-01-99\*»;
- ❖ Нормы проектирования объектов пожарной охраны. НПБ 101-95»;
- ❖ Постановление правительства РФ 20 24.02.2009 N 160 «О порядке установления охранных зон объектов электросетевого хозяйства и особых условий использования земельных участков, расположенных в границах таких зон»;
- ❖ Постановление Правительства РФ от 9 июня 1995 г. N 578 «Об утверждении Правил охраны линий и сооружений связи Российской Федерации»;
- ❖ Приказ Минэкономразвития РФ от 7 декабря 2016 года N 19 «Об утверждении Требований к описанию и отображению в документах территориального планирования объектов федерального значения, объектов регионального значения, объектов местного значения»;
- ❖ Приказ Минэкономразвития России от 01.09.2014 N 540 «Об утверждении классификатора видов разрешенного использования земельных участков»;
- ❖ ГОСТ Р 21.1101-2013. Национальный стандарт Российской Федерации. Система проектной документации для строительства. Основные требования к проектной и рабочей документации" (утв. и введен в действие Приказом Росстандарта от 11.06.2013 N 156-ст);
- ❖ ГОСТ Р 52398-2005. Классификация автомобильных дорог. Основные параметры и требования.

3. Задача разработки проекта внесения изменения в Правила землепользования и застройки Атемарского сельского поселения Лямбирского муниципального района (далее – **Правила**), является приведение их в соответствие действующему законодательству РФ.

4. Целями настоящих Правил являются:

- создание условий для устойчивого развития территории Атемарского сельского поселения, сохранения окружающей среды и объектов культурного наследия;
- обеспечение прав и законных интересов физических и юридических лиц, в том числе правообладателей земельных участков и объектов капитального строительства;
- создание условий для привлечения инвестиций, в том числе путем предоставления возможности выбора наиболее эффективных видов разрешенного использования земельных участков и объектов капитального строительства;
- обеспечение сбалансированного учета экологических, экономических, социальных и иных факторов при осуществлении градостроительной деятельности;
- защита прав граждан и обеспечение равенства прав физических и юридических лиц в градостроительных отношениях;
- обеспечение открытой информации о правилах и условиях использования земельных участков, осуществления на них строительства и реконструкции;

– контроль соответствия градостроительным регламентам строительных намерений застройщиков, построенных объектов и их последующего использования.

Правила, устанавливающие общий порядок осуществления градостроительной деятельности, обязательны для органов государственной власти и местного самоуправления, физических и юридических лиц.

## **СТАТЬЯ 2. Основные понятия, используемые в настоящих правилах**

В настоящих Правилах используются следующие основные понятия:

– **виды разрешенного использования земельных участков и объектов капитального строительства** – виды деятельности, осуществлять которые на земельных участках и в иных объектах недвижимости разрешено в силу указания этих видов в градостроительных регламентах при соблюдении требований, установленных настоящими Правилами и иными нормативными правовыми актами;

– **временные объекты, используемые для строительства (реконструкции, капитального ремонта) объектов капитального строительства** – постройки, необходимые для использования при строительстве объекта капитального строительства, размещаемые на специально предоставленных земельных участках на срок осуществления строительства (реконструкции, капитального ремонта) и подлежащие демонтажу после прекращения деятельности, для которой они возводились;

– **вспомогательные виды использования** – допустимые только в качестве дополнительных по отношению к основным видам разрешенного использования и условно разрешенным видам использования и осуществляемые совместно с ними;

– **высота строения** – расстояние по вертикали, измеренное от проектной отметки до наивысшей точки плоской крыши или до наивысшей точки конька скатной крыши;

– **градостроительная деятельность** – деятельность по развитию территорий, в том числе городов и иных поселений, осуществляемая в виде территориального планирования, градостроительного зонирования, планировки территории, архитектурно-строительного проектирования, строительства, капитального ремонта, реконструкции объектов капитального строительства;

– **градостроительное зонирование** – зонирование территории муниципального образования в целях определения территориальных зон и установления градостроительных регламентов;

– **градостроительное регулирование** – деятельность органов государственной власти и органов местного самоуправления по упорядочению градостроительных отношений, возникающих в процессе градостроительной деятельности, осуществляемая посредством принятия законодательных и иных нормативных правовых актов, утверждения и реализации документов территориального планирования, документации по планировке территории и правил землепользования и застройки;

– **градостроительный регламент** – устанавливаемые в пределах границ соответствующей территориальной зоны виды разрешенного использования земельных участков, равно как всего, что находится над и под поверхностью земельных участков и используется в процессе их застройки и последующей эксплуатации объектов капитального строительства, предельные (минимальные и (или) максимальные) размеры земельных участков и предельные параметры разрешенного строительства, реконструкции объектов капитального строительства, ограничения использования земельных участков и объектов капитального строительства, а также применительно к территориям, в границах которых предусматривается осуществление деятельности по комплексному и устойчивому развитию территории, расчетные показатели минимально допустимого уровня обеспеченности соответствующей территории объектами коммунальной, транспортной, социальной инфраструктур и расчетные показатели максимально допустимого уровня территориальной доступности указанных объектов для населения;

- **генеральный план** - документ территориального планирования, который может являться пространственным отображением программ (стратегий) социально-экономического развития субъекта Российской Федерации, инвестиционных программ субъектов естественных монополий, организаций коммунального комплекса, программных документов развития городских округов и муниципальных районов и определять стратегию градостроительного развития поселения, городского округа

- **земельный участок** – является недвижимой вещью, которая представляет собой часть земной поверхности и имеет характеристики, позволяющие определить ее в качестве индивидуально определенной вещи;

- **зоны с особыми условиями использования территорий** - охранные, санитарно-защитные зоны, зоны охраны объектов культурного наследия (памятников истории и культуры) народов Российской Федерации (далее - объекты культурного наследия), защитные зоны объектов культурного наследия, водоохранные зоны, зоны затопления, подтопления, зоны санитарной охраны источников питьевого и хозяйственно-бытового водоснабжения, зоны охраняемых объектов, приаэродромная территория, иные зоны, устанавливаемые в соответствии с законодательством Российской Федерации;

- **индивидуальный жилой дом** – отдельно стоящий жилой дом с количеством этажей не более трех, предназначенный для проживания одной семьи;

- **инженерные изыскания** – изучение природных условий и факторов техногенного воздействия в целях рационального и безопасного использования территорий и земельных участков в их пределах, подготовки данных по обоснованию материалов, необходимых для территориального планирования, планировки территории и архитектурно-строительного проектирования;

- **инженерная, транспортная, и социальная инфраструктуры** – комплекс сооружений и коммуникаций транспорта, связи, инженерного обеспечения, а также объектов социального и культурно-бытового обслуживания населения, обеспечивающий устойчивое развитие и функционирование муниципального образования;

- **капитальный ремонт объектов капитального строительства** (за исключением линейных объектов) - замена и (или) восстановление строительных конструкций объектов капитального строительства или элементов таких конструкций, за исключением несущих строительных конструкций, замена и (или) восстановление систем инженерно-технического обеспечения и сетей инженерно-технического обеспечения объектов капитального строительства или их элементов, а также замена отдельных элементов несущих строительных конструкций на аналогичные или иные улучшающие показатели таких конструкций элементы и (или) восстановление указанных элементов;

- **коэффициент строительного использования земельного участка** – отношение суммарной общей площади всех объектов капитального строительства на земельном участке (существующих и тех, которые могут быть построены дополнительно) к площади земельного участка. Суммарная общая площадь зданий, строений, сооружений, которые разрешается построить на земельном участке, определяется умножением значения коэффициента на показатель площади земельного участка;

- **красные линии** - линии, которые обозначают существующие, планируемые (изменяемые, вновь образуемые) границы территорий общего пользования и (или) границы территорий, занятых линейными объектами и (или) предназначенных для размещения линейных объектов;

- **линейные объекты** – линии электропередачи, линии связи (в том числе линейно-кабельные сооружения), трубопроводы, автомобильные дороги, железнодорожные линии и другие подобные сооружения;

- **линии градостроительного регулирования** – границы застройки, устанавливаемые при размещении зданий, строений, сооружений, с отступом от красных линий или от границ земельного участка;

– **малозэтажная многоквартирная застройка** – жилая застройка этажностью до 4 этажей включительно с обеспечением, как правило, непосредственной связи квартир с земельным участком;

– **минимальная площадь земельного участка** – минимально допустимая площадь земельного участка, установленная градостроительным регламентом определенной территориальной зоны;

– **максимальная плотность застройки** – плотность застройки (кв.м общей площади строений на 1га), устанавливаемая для каждого типа застройки, которую не разрешается превышать при освоении площадки или при ее реконструкции;

– **многоквартирный жилой дом** – жилой дом, состоящий из двух и более квартир, имеющих самостоятельные выходы либо на земельный участок, прилегающий к жилому дому, либо в помещения общего пользования в таком доме;

– **некапитальный объект недвижимости** – здание или сооружение, у которого отсутствует или не соответствует параметрам или характеристикам один из конструктивных элементов, влияющих на степень капитальности (фундаменты, стены, перекрытия, кровля);

– **объекты индивидуального жилищного строительства** – отдельно стоящие жилые дома с количеством этажей не более чем три, предназначенные для проживания одной семьи;

– **объект капитального строительства** – здание, строение, сооружение, а также объекты, строительство которых не завершено (далее – объекты незавершенного строительства), за исключением временных построек, киосков, навесов и других подобных построек;

– **парковка (парковочное место)** – специально обозначенное и при необходимости обустроенное и оборудованное место, являющееся в том числе частью автомобильной дороги и (или) примыкающее к проезжей части и (или) тротуару, обочине, эстакаде или мосту либо являющееся частью подэстакадных или подмостовых пространств, площадей и иных объектов улично-дорожной сети и предназначенное для организованной стоянки транспортных средств на платной основе или без взимания платы по решению собственника или иного владельца автомобильной дороги, собственника земельного участка;

– **машино-место** – предназначенная исключительно для размещения транспортного средства индивидуально-определенная часть здания или сооружения, которая не ограничена либо частично ограничена строительной или иной ограждающей конструкцией и границы которой описаны в установленном законодательством о государственном кадастровом учете порядке.

– **правила землепользования и застройки** – документ градостроительного зонирования, который утверждается нормативными правовыми актами органов местного самоуправления, в котором устанавливаются территориальные зоны, градостроительные регламенты, порядок применения такого документа и порядок внесения в него изменений;

– **процент застройки земельного участка** – выраженный в процентах показатель градостроительного регламента, показывающий, какая максимальная часть площади каждого земельного участка, расположенного в соответствующей территориальной зоне, может быть занята зданиями, строениями и сооружениями;

– **приусадебный участок** – земельный участок, предназначенный для строительства, эксплуатации и содержания индивидуального жилого дома;

– **публичные слушания** – форма непосредственного участия населения в осуществлении местного самоуправления посредством публичного обсуждения проектов муниципальных правовых актов и вопросов в сфере градостроительной деятельности, планируемой к проведению на территории муниципального образования;

– **публичный сервитут** – право ограниченного пользования чужой недвижимостью, устанавливается законом или иным нормативным правовым актом



Российской Федерации, нормативным правовым актом субъекта Российской Федерации, нормативным правовым актом органа местного самоуправления в случаях, если это необходимо для обеспечения интересов государства, местного самоуправления или местного населения, без изъятия земельных участков. Установление публичного сервитута осуществляется с учетом результатов общественных слушаний;

- **разрешенное использование** – использование земельных участков и объектов капитального строительства в соответствии с градостроительными регламентами и ограничениями, установленными законодательством;

- **разрешение на строительство** – документ, подтверждающий соответствие проектной документации требованиям градостроительного плана земельного участка или проекту планировки территории и проекту межевания территории (в случае строительства, реконструкции линейных объектов) и дающий застройщику право осуществлять строительство, реконструкцию объектов капитального строительства, за исключением случаев, предусмотренных Градостроительным кодексом Российской Федерации;

- **разрешение на ввод объекта в эксплуатацию** – документ, который удостоверяет выполнение строительства, реконструкции объекта капитального строительства в полном объеме в соответствии с разрешением на строительство, соответствие построенного, реконструированного объекта капитального строительства градостроительному плану земельного участка и проектной документации;

- **реконструкция объектов капитального строительства** (за исключением линейных объектов) – изменение параметров объекта капитального строительства, его частей (высоты, количества этажей, площади, объема), в том числе надстройка, перестройка, расширение объекта капитального строительства, а также замена и (или) восстановление несущих строительных конструкций объекта капитального строительства, за исключением замены отдельных элементов таких конструкций на аналогичные или иные улучшающие показатели таких конструкций элементы и (или) восстановления указанных элементов;

- **строительство** – создание зданий, строений, сооружений (в том числе на месте сносимых объектов капитального строительства);

- **территориальные зоны** – зоны, для которых в правилах землепользования и застройки определены границы и установлены градостроительные регламенты;

- **территории общего пользования** – территории, которыми беспрепятственно пользуется неограниченный круг лиц (в том числе площади, улицы, проезды, набережные, береговые полосы водных объектов общего пользования, скверы, бульвары);

- **элемент планировочной структуры** – часть территории поселения, или межселенной территории муниципального района (квартал, микрорайон, район и иные подобные элементы). Виды элементов планировочной структуры устанавливаются уполномоченным Правительством Российской Федерации федеральным органом исполнительной власти.

- **прилегающая территория** – территория общего пользования, которая прилегает к зданию, строению, сооружению, земельному участку в случае, если такой земельный участок образован, и границы которой определены правилами благоустройства территории муниципального образования в соответствии с порядком, установленным законом субъекта Российской Федерации;

- **хозяйственные постройки** – расположенные на приусадебном земельном участке гаражи, сараи, бани, теплицы, навесы, погреба, колодцы, мусоросборники и другие сооружения, используемые исключительно для личных, семейных, домашних и иных нужд, не связанных с осуществлением предпринимательской деятельности.

- **функциональные зоны** – зоны, для которых документами территориального планирования определены границы и функциональное назначение;

- **элементы благоустройства** – декоративные, технические, планировочные, конструктивные устройства, элементы озеленения, различные виды оборудования и

оформления, в том числе фасадов зданий, строений, сооружений, малые архитектурные формы, некапитальные нестационарные строения и сооружения, информационные щиты и указатели, применяемые как составные части благоустройства территории.

### **СТАТЬЯ 3. Сфера применения настоящих правил**

1. Настоящие Правила разработаны на основе генерального плана сельского поселения и подлежат применению на всей территории муниципального образования.

2. Настоящие Правила обязательны для исполнения всеми субъектами градостроительных отношений.

### **СТАТЬЯ 4. Субъекты градостроительных отношений**

1. Субъектами градостроительных отношений являются:

1) Российская Федерация, субъекты Российской Федерации, муниципальные образования;

2) физические и юридические лица.

2. От имени Российской Федерации, субъектов Российской Федерации, муниципальных образований в градостроительных отношениях выступают соответственно органы государственной власти Российской Федерации, органы государственной власти субъектов Российской Федерации, органы местного самоуправления в пределах своей компетенции.

3. Физические и юридические лица являются участниками отношений по землепользованию и застройке при осуществлении проектирования, строительства и реконструкции объектов капитального строительства, возведения некапитальных объектов, объединения или разделения (межевания) принадлежащих им земельных участков, иных действий, урегулированных настоящими Правилами.

### **СТАТЬЯ 5. Порядок подготовки и утверждения проекта правил землепользования и застройки**

1. Решение о подготовке проекта Правил главой сельского поселения с установлением этапов градостроительного зонирования применительно ко всем территориям поселения, либо к различным частям территорий поселения или (в случае подготовки проекта правил землепользования и застройки применительно к частям территорий поселения), порядка и сроков проведения работ по подготовке Правил, иных положений, касающихся организации указанных работ.

2. Одновременно с принятием решения о подготовке проекта Правил главой сельского утверждаются состав, и порядок деятельности комиссии по подготовке проекта Правил, которая может выступать организатором общественных обсуждений или публичных слушаний при их проведении.

3. Глава сельского поселения не позднее чем по истечении десяти дней с даты принятия решения о подготовке проекта Правил обеспечивает опубликование сообщения о принятии такого решения в порядке, установленном для официального опубликования муниципальных правовых актов, иной официальной информации, и размещение указанного сообщения на официальном сайте муниципального образования (при наличии официального сайта муниципального образования) в сети «Интернет». Сообщение о принятии такого решения также может быть распространено по радио и телевидению.

4. С 1 сентября 2011 года органам местного самоуправления следует обеспечивать доступ к проектам Правил в ФГИС ТП с использованием официального сайта в сети «Интернет», определенного федеральным органом исполнительной власти,

уполномоченным на осуществление контроля за соблюдением порядка ведения ФГИС ТП, не менее чем за три месяца до их утверждения.

Органы местного самоуправления уведомляют в электронной форме и (или) посредством почтового отправления согласующие органы определенные градостроительным законодательством об обеспечении доступа к проектам Правил по обоснованию таких проектов в ФГИС ТП в трехдневный срок со дня обеспечения данного доступа.

5. Срок проведения общественных обсуждений или публичных слушаний с момента оповещения жителей муниципального образования об их проведении до дня опубликования заключения о результатах общественных обсуждений или публичных слушаний определяется уставом муниципального образования и (или) нормативным правовым актом представительного органа муниципального образования и не может быть менее одного месяца и более трех месяцев.

6. Правила утверждаются представительным органом местного самоуправления. Обязательными приложениями к проекту правил землепользования и застройки являются протокол общественных обсуждений или публичных слушаний, заключение о результатах общественных обсуждений или публичных слушаний, за исключением случаев, если их проведение в соответствии с Градостроительным кодексом РФ не требуется.

Представительный орган местного самоуправления по результатам рассмотрения проекта правил землепользования и застройки и обязательных приложений к нему может утвердить правила землепользования и застройки или направить проект правил землепользования и застройки главе сельского поселения на доработку в соответствии с заключением о результатах общественных обсуждений или публичных слушаний по указанному проекту.

7. Утвержденные правила землепользования и застройки подлежат размещению в ФГИС ТП не позднее, чем по истечении десяти дней с даты утверждения указанных правил.

## **СТАТЬЯ 6. Открытость и доступность информации о правилах. участие физических и юридических лиц в принятии решений по вопросам землепользования и застройки**

1. Настоящие Правила, включая все входящие в их состав документы, являются открытыми для физических и юридических лиц.

2. Администрация сельского поселения обеспечивает возможность ознакомления с настоящими Правилами путем:

- опубликования настоящих Правил (изменений в настоящие Правила) в местных средствах массовой информации, являющихся официальным источником опубликования муниципальных правовых актов и иных средствах массовой информации;
- предоставления экземпляра настоящих Правил в муниципальные библиотеки;
- помещения на информационном портале органов местного самоуправления;
- создания условий для ознакомления с Правилами (в полном комплекте входящих в их состав документов и приложений) в администрации муниципального образования;
- предоставления по запросам, органов государственной власти, органов местного самоуправления, физических и юридических лиц бесплатно или за плату, согласно действующему законодательству выписок из Правил, копий документов и (или) их фрагментов, характеризующих условия использования и застройки отдельных земельных участков и их массивов (кварталов, микрорайонов, других элементов планировочной структуры), а также объектов капитального строительства.

3. Граждане имеют право участвовать в принятии решений и получать иную информацию по вопросам землепользования и застройки в соответствии с настоящими Правилами и другой градостроительной документацией.



4. Граждане, их объединения и юридические лица до утверждения градостроительной документации имеют право обсуждать, вносить предложения и участвовать в подготовке решений по вопросам градостроительной деятельности на территории муниципального образования.

5. Участие граждан, их объединений и юридических лиц в обсуждении и принятии решений в области градостроительной деятельности осуществляется в следующих формах:

- участие в публичных слушаниях;
- участие в собраниях, конференциях (собраниях делегатов);
- участие в местных референдумах;
- иных формах, установленных Уставом.

6. Порядок участия граждан, их объединений и юридических лиц в осуществлении градостроительной деятельности устанавливаются муниципальными правовыми актами органов местного самоуправления муниципального образования в соответствии с действующим законодательством.

7. Органы местного самоуправления муниципального образования в пределах своей компетенции рассматривают заявления и иные обращения граждан, их объединений и юридических лиц, касающиеся вопросов землепользования и застройки, затрагивающих их интересы, и в установленные сроки предоставляют им обоснованные ответы.

8. Граждане, их объединения и юридические лица в случаях, если градостроительная деятельность затрагивает или нарушает их интересы, вправе требовать защиты своих прав в административном или судебном порядке в соответствии с действующим законодательством.

## **ГЛАВА 2. Регулирование землепользования и застройки органами местного самоуправления**

### **СТАТЬЯ 7. Органы местного самоуправления, осуществляющие регулирование землепользования и застройки**

1. Регулирование землепользования и застройки на территории Атемарского сельского поселения Лямбирского муниципального района осуществляют следующие органы местного самоуправления:

- 1) Физические и юридические лица;
- 2) Совет депутатов Атемарского сельского поселения (далее – Совет депутатов);
- 3) Глава Атемарского сельского поселения (далее– Глава);
- 4) Администрация Лямбирского муниципального района (далее–Администрация);
- 5) Органы государственной власти Республики Мордовия;
- 6) Федеральные органы исполнительной власти

2. Органы местного самоуправления, указанные в ч. 1 настоящей статьи, осуществляют регулирование землепользования и застройки на территории муниципального образования посредством, в том числе подготовки и принятия градостроительной документации.

3. Полномочия Совета депутатов, Главы и Администрации по регулированию Правил определены федеральным и региональным законодательством, а также Уставом и иными муниципальными правовыми актами муниципального образования.

4. По вопросам землепользования и застройки при Администрации могут создаваться, в качестве совещательных органов, комиссии и советы, состав и порядок деятельности которых определяется главой муниципального образования.

## **СТАТЬЯ 8. Комиссия по подготовке проекта правил землепользования и застройки**

Комиссия по подготовке проекта правил землепользования и застройки муниципального образования (далее – Комиссия) является постоянно действующим коллегиальным органом при Администрации и формируется главой муниципального образования для обеспечения реализации положений федерального и краевого законодательства, муниципальных правовых актов муниципального образования и настоящих Правил.

2. К полномочиям Комиссии относятся:

- 1) рассмотрение предложений заинтересованных лиц о необходимости внесения изменений в настоящие Правила;
- 2) обеспечение подготовки проекта о внесении изменений в настоящие Правила;
- 3) рассмотрение вопросов о предоставлении разрешений на условно разрешенные виды использования земельных участков или объектов капитального строительства;
- 4) рассмотрение вопросов о предоставлении разрешений на отклонение от предельных параметров разрешенного строительства, реконструкции объектов капитального строительства;
- 5) организация и проведение публичных слушаний в случаях и порядке, определенных Градостроительным кодексом Российской Федерации, Уставом, иными муниципальными правовыми актами муниципального образования и настоящими Правилами;
- 6) подготовка заключения о результатах публичных слушаний;
- 7) осуществление иных полномочий, отнесенных к ведению Комиссии, федеральными законами, законами Республики Мордовия, муниципальными правовыми актами муниципального образования.

## **ГЛАВА 3. Подготовка документации по планировке территории органами местного самоуправления муниципального образования**

### **СТАТЬЯ 9. Документация по планировке территории**

1. Подготовка документации по планировке территории осуществляется в целях обеспечения устойчивого развития территорий муниципального образования, выделения элементов планировочной структуры (кварталов, микрорайонов, иных элементов), установления границ земельных участков, на которых расположены объекты капитального строительства, границ земельных участков, предназначенных для строительства и размещения линейных объектов.

2. Подготовка документации по планировке территории осуществляется на основании генерального плана муниципального образования, настоящих Правил, в соответствии с требованиями технических регламентов, нормативов градостроительного проектирования Республики Мордовия и муниципального образования, градостроительных регламентов с учетом границ территорий объектов культурного наследия, включенных в единый государственный реестр объектов культурного наследия (памятников истории и культуры) народов Российской Федерации, границ территорий вновь выявленных объектов культурного наследия, границ зон с особыми условиями использования территорий.

3. Подготовка документации по планировке территории осуществляется в отношении застроенных или подлежащих застройке территорий.

4. В случае установления границ незастроенных и не предназначенных для строительства земельных участков подготовка документации по планировке территории осуществляется в соответствии с земельным, водным, лесным и иным законодательством.

5. Подготовка документации по планировке территории осуществляется в отношении выделяемых проектом планировки территории одного или нескольких смежных элементов планировочной структуры, определенных правилами землепользования и застройки территориальных зон и (или) установленных генеральным планом муниципального образования функциональных зон.

6. При подготовке документации по планировке территории до установления границ зон с особыми условиями использования территории учитываются размеры этих зон и ограничения по использованию территории в границах таких зон, которые устанавливаются в соответствии с законодательством Российской Федерации.

7. Подготовка графической части документации по планировке территории осуществляется:

1) в соответствии с системой координат, используемой для ведения Единого государственного реестра недвижимости;

2) с использованием цифровых топографических карт, цифровых топографических планов, требования к которым устанавливаются уполномоченным федеральным органом исполнительной власти.

8. При подготовке документации по планировке территории осуществляется разработка одного или нескольких следующих документов:

1) проект планировки территории;

2) проект планировки территории, содержащий проект межевания территории;

3) проект планировки территории, содержащий проект межевания территории с включенными в него градостроительными планами земельных участков;

4) проект межевания территории;

5) проект межевания территории, содержащий градостроительные планы земельных участков;

6) градостроительный план земельного участка.

9. Подготовка проекта планировки территории и проекта межевания территории осуществляется в соответствии с системой координат, используемой для ведения государственного кадастра недвижимости.

## **СТАТЬЯ 10. Проект планировки территории**

1. Подготовка проектов планировки территории осуществляется для выделения элементов планировочной структуры, установления границ территорий общего пользования, границ зон планируемого размещения объектов капитального строительства, определения характеристик и очередности планируемого развития территории.

2. Проект планировки территории состоит из основной части, которая подлежит утверждению, и материалов по ее обоснованию.

3. Основная часть проекта планировки территории включает в себя:

1) чертеж или чертежи планировки территории, на которых отображаются:

а) красные линии. Порядок установления и отображения красных линий, обозначающих границы территорий, занятых линейными объектами и (или) предназначенных для размещения линейных объектов, устанавливается федеральным органом исполнительной власти, осуществляющим функции по выработке государственной политики и нормативно-правовому регулированию в сфере строительства, архитектуры, градостроительства;

б) границы существующих и планируемых элементов планировочной структуры;

в) границы зон планируемого размещения объектов капитального строительства;

2) положение о характеристиках планируемого развития территории, в том числе о плотности и параметрах застройки территории (в пределах, установленных градостроительным регламентом), о характеристиках объектов капитального строительства жилого, производственного, общественно-делового и иного назначения и необходимых для функционирования таких объектов и обеспечения жизнедеятельности граждан объектов коммунальной, транспортной, социальной инфраструктур, в том числе объектов, включенных в программы комплексного развития систем коммунальной инфраструктуры, программы комплексного развития транспортной инфраструктуры, программы комплексного развития социальной инфраструктуры и необходимых для развития территории в границах элемента планировочной структуры.

Для зон планируемого размещения объектов федерального значения, объектов регионального значения, объектов местного значения в такое положение включаются сведения о плотности и параметрах застройки территории, необходимые для размещения указанных объектов, а также в целях согласования проекта планировки территории в соответствии с частью 12.7 статьи 45 Градостроительного кодекса РФ информация о планируемых мероприятиях по обеспечению сохранения применительно к территориальным зонам, в которых планируется размещение указанных объектов, фактических показателей обеспеченности территории объектами коммунальной, транспортной, социальной инфраструктур и фактических показателей территориальной доступности таких объектов для населения;

3) положения об очередности планируемого развития территории, содержащие этапы проектирования, строительства, реконструкции объектов капитального строительства жилого, производственного, общественно-делового и иного назначения и этапы строительства, реконструкции необходимых для функционирования таких объектов и обеспечения жизнедеятельности граждан объектов коммунальной, транспортной, социальной инфраструктур, в том числе объектов, включенных в программы комплексного развития систем коммунальной инфраструктуры, программы комплексного развития транспортной инфраструктуры, программы комплексного развития социальной инфраструктуры.

4. Материалы по обоснованию проекта планировки территории содержат:

1) карту (фрагмент карты) планировочной структуры территорий муниципального образования с отображением границ элементов планировочной структуры;

2) результаты инженерных изысканий в объеме, предусмотренном разрабатываемой исполнителем работ программой инженерных изысканий, в случаях, если выполнение таких инженерных изысканий для подготовки документации по планировке территории требуется в соответствии с Градостроительным кодексом РФ;

3) обоснование определения границ зон планируемого размещения объектов капитального строительства;

4) схему организации движения транспорта (включая транспорт общего пользования) и пешеходов, отражающую местоположение объектов транспортной инфраструктуры и учитывающую существующие и прогнозные потребности в транспортном обеспечении на территории, а также схему организации улично-дорожной сети;

5) схему границ территорий объектов культурного наследия;

6) схему границ зон с особыми условиями использования территории;

7) обоснование соответствия планируемых параметров, местоположения и назначения объектов регионального значения, объектов местного значения нормативам градостроительного проектирования и требованиям градостроительных регламентов, а также применительно к территории, в границах которой предусматривается осуществление деятельности по комплексному и устойчивому развитию территории, установленным правилами землепользования и застройки расчетным показателям

минимально допустимого уровня обеспеченности территории объектами коммунальной, транспортной, социальной инфраструктур и расчетным показателям максимально допустимого уровня территориальной доступности таких объектов для населения;

8) схему, отображающую местоположение существующих объектов капитального строительства, в том числе линейных объектов, объектов, подлежащих сносу, объектов незавершенного строительства, а также проходы к водным объектам общего пользования и их береговым полосам;

9) варианты планировочных и (или) объемно-пространственных решений застройки территории в соответствии с проектом планировки территории (в отношении элементов планировочной структуры, расположенных в жилых или общественно-деловых зонах);

10) перечень мероприятий по защите территории от чрезвычайных ситуаций природного и техногенного характера, в том числе по обеспечению пожарной безопасности и по гражданской обороне;

11) перечень мероприятий по охране окружающей среды;

12) обоснование очередности планируемого развития территории;

13) схему вертикальной планировки территории, инженерной подготовки и инженерной защиты территории, подготовленную в случаях, установленных уполномоченным Правительством Российской Федерации федеральным органом исполнительной власти, и в соответствии с требованиями, установленными уполномоченным Правительством Российской Федерации федеральным органом исполнительной власти;

14) иные материалы для обоснования положений по планировке территории.

5. Состав и содержание проектов планировки территории, предусматривающих размещение одного или нескольких линейных объектов, устанавливаются Правительством Российской Федерации.

## **СТАТЬЯ 11. Проекты межевания территорий**

1. Подготовка проекта межевания территории осуществляется применительно к территории, расположенной в границах одного или нескольких смежных элементов планировочной структуры, границах определенной правилами землепользования и застройки территориальной зоны и (или) границах установленной генеральным планом муниципального образования функциональной зоны.

2. Подготовка проекта межевания территории осуществляется для:

1) определения местоположения границ образуемых и изменяемых земельных участков;

2) установления, изменения, отмены красных линий для застроенных территорий, в границах которых не планируется размещение новых объектов капитального строительства, а также для установления, изменения, отмены красных линий в связи с образованием и (или) изменением земельного участка, расположенного в границах территории, применительно к которой не предусматривается осуществление деятельности по комплексному и устойчивому развитию территории, при условии, что такие установление, изменение, отмена влекут за собой исключительно изменение границ территории общего пользования.

3. Проект межевания территории состоит из основной части, которая подлежит утверждению, и материалов по обоснованию этого проекта.

4. Основная часть проекта межевания территории включает в себя текстовую часть и чертежи межевания территории.

5. Текстовая часть проекта межевания территории включает в себя:

1) перечень и сведения о площади образуемых земельных участков, в том числе возможные способы их образования;



2) перечень и сведения о площади образуемых земельных участков, которые будут отнесены к территориям общего пользования или имуществу общего пользования, в том числе в отношении которых предполагаются резервирование и (или) изъятие для государственных или муниципальных нужд;

3) вид разрешенного использования образуемых земельных участков в соответствии с проектом планировки территории в случаях, предусмотренных настоящим Кодексом.

6. На чертежах межевания территории отображаются:

1) границы планируемых (в случае, если подготовка проекта межевания территории осуществляется в составе проекта планировки территории) и существующих элементов планировочной структуры;

2) красные линии, утвержденные в составе проекта планировки территории, или красные линии, утверждаемые, изменяемые проектом межевания территории в соответствии с пунктом 2 части 2 настоящей статьи;

3) линии отступа от красных линий в целях определения мест допустимого размещения зданий, строений, сооружений;

4) границы образуемых и (или) изменяемых земельных участков, условные номера образуемых земельных участков, в том числе в отношении которых предполагаются их резервирование и (или) изъятие для государственных или муниципальных нужд;

5) границы зон действия публичных сервитутов.

7. Материалы по обоснованию проекта межевания территории включают в себя чертежи, на которых отображаются:

1) границы существующих земельных участков;

2) границы зон с особыми условиями использования территорий;

3) местоположение существующих объектов капитального строительства;

4) границы особо охраняемых природных территорий;

5) границы территорий объектов культурного наследия.

8. Подготовка проектов межевания территории осуществляется с учетом материалов и результатов инженерных изысканий в случаях, если выполнение таких инженерных изысканий для подготовки документации по планировке территории требуется в соответствии с настоящим Кодексом. В целях подготовки проекта межевания территории допускается использование материалов и результатов инженерных изысканий, полученных для подготовки проекта планировки данной территории, в течение не более чем пяти лет со дня их выполнения.

9. При подготовке проекта межевания территории определение местоположения границ образуемых и (или) изменяемых земельных участков осуществляется в соответствии с градостроительными регламентами и нормами отвода земельных участков для конкретных видов деятельности, иными требованиями к образуемым и (или) изменяемым земельным участкам, установленными федеральными законами и законами субъектов Российской Федерации, техническими регламентами, сводами правил.

10. В случае, если разработка проекта межевания территории осуществляется применительно к территории, в границах которой предусматривается образование земельных участков на основании утвержденной схемы расположения земельного участка или земельных участков на кадастровом плане территории, срок действия которой не истек, местоположение границ земельных участков в таком проекте межевания территории должно соответствовать местоположению границ земельных участков, образование которых предусмотрено данной схемой.

11. В проекте межевания территории, подготовленном применительно к территории исторического поселения, учитываются элементы планировочной структуры, обеспечение сохранности которых предусмотрено законодательством об охране объектов культурного наследия (памятников истории и культуры) народов Российской Федерации.

12. В случае подготовки проекта межевания территории, расположенной в границах элемента или элементов планировочной структуры, утвержденных проектом планировки

территории, в виде отдельного документа публичные слушания не проводятся, за исключением случая подготовки проекта межевания территории для установления, изменения, отмены красных линий в связи с образованием и (или) изменением земельного участка, расположенного в границах территории, в отношении которой не предусматривается осуществление деятельности по комплексному и устойчивому развитию территории, при условии, что такие установление, изменение красных линий влекут за собой изменение границ территории общего пользования.

## **СТАТЬЯ 12. Градостроительные планы земельных участков**

1. Подготовка градостроительных планов земельных участков осуществляется применительно к застроенным или предназначенным для строительства, реконструкции объектов капитального строительства (за исключением линейных объектов) земельным участкам.

2. Подготовка градостроительного плана земельного участка осуществляется в составе проекта межевания территории или в виде отдельного документа.

3. В составе градостроительного плана земельного участка указываются:

1) границы земельного участка;

2) границы зон действия публичных сервитутов;

3) минимальные отступы от границ земельного участка в целях определения мест допустимого размещения зданий, строений, сооружений, за пределами которых запрещено строительство зданий, строений, сооружений;

4) информация о градостроительном регламенте (в случае, если на земельный участок распространяется действие градостроительного регламента). При этом в градостроительном плане земельного участка, за исключением случаев предоставления земельного участка для государственных или муниципальных нужд, должна содержаться информация обо всех предусмотренных градостроительным регламентом видах разрешенного использования земельного участка;

5) информация о разрешенном использовании земельного участка, требованиях к назначению, параметрам и размещению объекта капитального строительства на указанном земельном участке (в случаях, если на земельный участок не распространяется действие градостроительного регламента или для земельного участка не устанавливается градостроительный регламент);

6) информация о расположенных в границах земельного участка объектах капитального строительства, объектах культурного наследия;

7) информация о технических условиях подключения объектов капитального строительства к сетям инженерно-технического обеспечения (далее – технические условия);

8) границы зоны планируемого размещения объектов капитального строительства для государственных или муниципальных нужд.

4. В состав градостроительного плана земельного участка может включаться информация о возможности или невозможности его разделения на несколько земельных участков.

## **СТАТЬЯ 13. Порядок подготовки документации по планировке территории**

1. Решение о подготовке документации по планировке территории муниципального образования принимается главой муниципального образования по собственной инициативе либо на основании предложений физических или юридических лиц о подготовке документации по планировке территории, а также на основании заявлений о принятии решений о подготовке документации по планировке территории от лиц, с которыми заключен договор аренды земельного участка для его комплексного освоения в

целях жилищного строительства либо договор о развитии застроенной территории. Указанное решение подлежит опубликованию в порядке, установленном для официального опубликования муниципальных правовых актов, иной официальной информации.

2. В течение месяца со дня опубликования решения о подготовке документации по планировке территории физические или юридические лица вправе представить в Администрацию свои предложения о порядке, сроках подготовки и содержании документации по планировке территории.

3. Состав и содержание документации по планировке территории должны соответствовать требованиям Градостроительного кодекса Российской Федерации и уточняются в задании на подготовку документации по планировке территории с учетом специфики территории и планируемого размещения на ней объектов капитального строительства.

Задание на подготовку документации по планировке территории подготавливается структурным подразделением или специалистом Администрации, уполномоченным в области архитектуры и градостроительства, и утверждается главой муниципального образования.

4. Определение исполнителя работ по подготовке документации по планировке территории осуществляется в соответствии с Федеральным законом от 05.04.2013 г. № 44-ФЗ «О контрактной системе в сфере закупок товаров, работ, услуг для обеспечения государственных и муниципальных нужд».

5. Проекты планировки территории и проекты межевания территории, подготовленные в составе документации по планировке территории на основании решения главы муниципального образования, до их утверждения подлежат обязательному рассмотрению на публичных слушаниях.

6. Публичные слушания проводятся Комиссией в порядке, определенном муниципальным правовым актом органа местного самоуправления муниципального образования.

7. Администрация направляет главе муниципального образования подготовленную документацию по планировке территории, протокол публичных слушаний по проекту планировки территории и проекту межевания территории и заключение о результатах публичных слушаний не позднее чем через пятнадцать дней со дня окончания публичных слушаний.

8. Глава муниципального образования с учетом протокола публичных слушаний по проекту планировки территории и проекту межевания территории и заключения о результатах публичных слушаний принимает решение об утверждении документации по планировке территории или об отклонении такой документации и о направлении ее в структурное подразделение или специалисту Администрации, уполномоченного в области архитектуры и градостроительства на доработку с учетом указанных протокола и заключения.

9. Утвержденная документация по планировке территории (проекты планировки территории и проекты межевания территории) подлежит опубликованию в порядке, установленном для официального опубликования муниципальных правовых актов, иной официальной информации, в течение семи дней со дня утверждения указанной документации и размещается на официальном сайте муниципального образования в сети «Интернет», на информационных стендах, установленных в общедоступных местах.

10. Подготовка, утверждение, регистрация и выдача градостроительных планов земельных участков, расположенных на территории муниципального образования, в виде отдельного документа регулируется в порядке, устанавливаемом постановлением Администрации Лямбирского муниципального района.



11. Администрация Лямбирского муниципального района в течение тридцати дней со дня поступления обращения о выдаче градостроительного плана земельного участка осуществляет подготовку градостроительного плана земельного участка и утверждает его.

#### **ГЛАВА 4. Градостроительное зонирование. Изменение видов разрешенного использования земельных участков и объектов капитального строительства**

##### **СТАТЬЯ 14. Градостроительный регламент**

1. Градостроительные регламенты устанавливаются на основании изучения социально-пространственного и иного качества среды муниципального образования, возможности и рациональности ее изменения.

2. Градостроительный регламент определяет правовой режим земельных участков, равно как всего, что находится над и под поверхностью земельных участков и используется в процессе застройки и последующей эксплуатации объектов капитального строительства.

3. Градостроительный регламент распространяется в равной мере на все земельные участки и объекты капитального строительства, расположенные в пределах границ территориальной зоны, обозначенной на карте градостроительного зонирования муниципального образования.

4. Градостроительными регламентами настоящих Правил предусматриваются следующие виды разрешенного использования земельных участков и объектов капитального строительства:

- 1) основные виды разрешенного использования;
- 2) условно разрешенные виды использования;
- 3) вспомогательные виды разрешенного использования, допустимые только в качестве дополнительных по отношению к основным видам разрешенного использования и условно разрешенным видам использования и осуществляемые совместно с ними.

5. Разрешенным для земельных участков и объектов капитального строительства, на которые распространяется действие градостроительных регламентов, является такое использование, которое осуществляется в соответствии с указанными в градостроительном регламенте:

- 1) видами разрешенного использования земельных участков и объектов капитального строительства;
- 2) предельными размерами земельных участков и предельными параметрами разрешенного строительства, реконструкции объектов капитального строительства;
- 3) ограничениями использования земельных участков и объектов капитального строительства, установленными в соответствии с законодательством Российской Федерации;
- 4) расчетные показатели минимально допустимого уровня обеспеченности соответствующей территории объектами коммунальной, транспортной, социальной инфраструктур и расчетные показатели максимально допустимого уровня территориальной доступности указанных объектов для населения.

6. Порядок предоставления разрешения на условно разрешенный вид использования земельного участка или объекта капитального строительства осуществляется в порядке, предусмотренном статьей 39 Градостроительного кодекса Российской Федерации.

7. Линейные объекты (кроме железных дорог общего пользования и автомобильных дорог общего пользования федерального и регионального значения), в том числе объекты инженерной инфраструктуры, находящиеся и (или) предполагаемые к размещению на земельных участках, входящих в территориальные зоны, обозначенные на карте

градостроительного зонирования муниципального образования, являются разрешенными видами использования для данных зон.

8. Допускается без отдельного указания в градостроительном регламенте размещение и эксплуатацию линейного объекта (кроме железных дорог общего пользования и автомобильных дорог общего пользования федерального и регионального значения), размещение защитных сооружений (насаждений), информационных и геодезических знаков, если федеральным законом не установлено иное.

9. Предельные (минимальные и (или) максимальные) размеры земельных участков и предельные параметры разрешенного строительства, реконструкции объектов капитального строительства, определенные градостроительными регламентами настоящих Правил, включают в себя:

1) предельные (минимальные и (или) максимальные) размеры земельных участков, в том числе их площадь;

2) минимальные отступы от границ земельных участков в целях определения мест допустимого размещения зданий, строений, сооружений, за пределами которых запрещено строительство зданий, строений, сооружений;

3) предельное количество этажей или предельную высоту зданий, строений, сооружений;

4) максимальный процент застройки в границах земельного участка, определяемый как отношение суммарной площади земельного участка, которая может быть застроена, ко всей площади земельного участка.

10. Сочетания параметров, указанных в ч. 9 настоящей статьи, и их значения устанавливаются индивидуально применительно к каждой территориальной зоне, отображенной на карте градостроительного зонирования муниципального образования.

11. Действие градостроительного регламента не распространяется на земельные участки:

1) в границах территорий памятников и ансамблей, включенных в единый государственный реестр объектов культурного наследия (памятников истории и культуры) народов Российской Федерации, а также в границах территорий памятников или ансамблей, которые являются вновь выявленными объектами культурного наследия и решения о режиме содержания, параметрах реставрации, консервации, воссоздания, ремонта и приспособлении которых принимаются в порядке, установленном законодательством Российской Федерации об охране объектов культурного наследия;

2) в границах территорий общего пользования;

3) предназначенные для размещения линейных объектов и (или) занятые линейными объектами;

4) предоставленные для добычи полезных ископаемых.

12. Градостроительные регламенты не устанавливаются для земель лесного фонда, земель, покрытых поверхностными водами, земель запаса, земель особо охраняемых природных территорий (за исключением земель лечебно-оздоровительных местностей и курортов), сельскохозяйственных угодий в составе земель сельскохозяйственного назначения, земельных участков, расположенных в границах особых экономических зон.

13. Использование земельных участков, на которые действие градостроительных регламентов не распространяется или для которых градостроительные регламенты не устанавливаются, определяется уполномоченными федеральными органами исполнительной власти, уполномоченными органами исполнительной власти субъектов Российской Федерации или уполномоченными органами местного самоуправления в соответствии с федеральными законами. Использование земельных участков в границах особых экономических зон определяется органами управления особыми экономическими зонами.

## **СТАТЬЯ 15. Изменение видов разрешенного использования земельных участков и объектов капитального строительства**

1. Изменение одного вида разрешенного использования земельных участков и объектов капитального строительства на другой вид такого использования на территории муниципального образования осуществляется в соответствии с градостроительным регламентом при условии соблюдения требований технических регламентов.

2. Основные и вспомогательные виды разрешенного использования земельных участков и объектов капитального строительства правообладателями земельных участков и объектов капитального строительства, за исключением органов государственной власти, органов местного самоуправления, государственных и муниципальных учреждений, государственных и муниципальных унитарных предприятий, выбираются самостоятельно без дополнительных разрешений и согласования.

3. Правообладатели земельных участков, указанные в пункте 2 настоящей статьи, являющиеся собственниками земельных участков и объектов капитального строительства, осуществив самостоятельно выбор новых основных и вспомогательных видов разрешенного использования земельных участков и объектов капитального строительства с учетом их соответствия градостроительному регламенту при условии соблюдения требований технических регламентов, самостоятельно обращаются с соответствующим заявлением в орган государственной власти, осуществляющий государственный кадастровый учет недвижимого имущества.

4. Правообладатели земельных участков – органы государственной власти, органы местного самоуправления, государственные и муниципальные учреждения, государственные и муниципальные унитарные предприятия при осуществлении выбора новых основных или вспомогательных видов разрешенного использования земельных участков и объектов капитального строительства должны получить согласование Администрации Лямбирского муниципального района, в отношении выбранного вида разрешенного использования земельного участка и объекта капитального строительства.

При получении согласования правообладатели, указанные в настоящем пункте, обращаются в орган государственной власти либо орган местного самоуправления, в полномочия которого входит распоряжение земельными участками, в отношении которых осуществлен выбор новых видов разрешенного использования, за принятием решения об изменении вида разрешенного использования земельных участков и объектов капитального строительства.

5. Решения об изменении одного вида разрешенного использования земельных участков и объектов капитального строительства, расположенных на землях, на которые действие градостроительных регламентов не распространяется или для которых градостроительные регламенты не устанавливаются, на другой вид такого использования принимаются в соответствии с федеральными законами.

6. Земельные участки или объекты капитального строительства, виды разрешенного использования, предельные (минимальные и (или) максимальные) размеры и предельные параметры которых не соответствуют градостроительному регламенту, могут использоваться без установления срока приведения их в соответствие с градостроительным регламентом, за исключением случаев, если использование таких земельных участков и объектов капитального строительства опасно для жизни или здоровья человека, для окружающей среды, объектов культурного наследия.

7. Реконструкция указанных в части 6 настоящей статьи объектов капитального строительства может осуществляться только путем приведения таких объектов в соответствие с градостроительным регламентом или путем уменьшения их несоответствия предельным параметрам разрешенного строительства, реконструкции. Изменение видов разрешенного использования указанных земельных участков и объектов капитального строительства может осуществляться путем приведения их в соответствие с видами

разрешенного использования земельных участков и объектов капитального строительства, установленными градостроительным регламентом.

8. В случае, если использование указанных в части 6 настоящей статьи земельных участков и объектов капитального строительства продолжается и опасно для жизни или здоровья человека, для окружающей среды, объектов культурного наследия, в соответствии с федеральными законами может быть наложен запрет на использование таких земельных участков и объектов.

## **СТАТЬЯ 16. Порядок установления и виды территориальных зон, отображаемых на карте градостроительного зонирования муниципального образования**

1. Границы территориальных зон, отображаемые на карте градостроительного зонирования муниципального образования, их наименования устанавливаются индивидуально, с учетом:

- 1) возможности сочетания в пределах одной территориальной зоны различных видов существующего и планируемого использования земельных участков;
- 2) функциональных зон и параметров их планируемого развития, определенных генеральным планом муниципального образования;
- 3) определенных Градостроительным кодексом Российской Федерации территориальных зон;
- 4) сложившейся планировки территории и существующего землепользования;
- 5) планируемых изменений границ земель различных категорий в соответствии с генеральным планом и документацией по планировке территории;
- 6) предотвращения возможности причинения вреда объектам капитального строительства, расположенным на смежных земельных участках.

2. Границы территориальных зон устанавливаются по:

- 1) линиям магистралей, улиц, проездов, разделяющим транспортные потоки противоположных направлений;
- 2) красным линиям;
- 3) границам земельных участков;
- 4) границам населенного пункта в пределах муниципального образования;
- 5) границам муниципального образования;
- 6) естественным границам природных объектов.

3. На карте градостроительного зонирования муниципального образования, отображаются следующие виды территориальных зон:

Кодовое обозначение территориальной зоны	Наименование территориальной зоны	Описание территориальной зоны
<b>Ж</b>	<b>ЖИЛЫЕ ЗОНЫ</b>	
<b>Ж1</b>	зона застройки индивидуальными жилыми домами усадебного типа	Зона застройки индивидуальными жилыми домами усадебного типа не выше 3-х этажей выделена для обеспечения правовых условий сохранения и формирования кварталов низкой плотности для постоянного или временного проживания в сочетании с ведением личного подсобного хозяйства (с возможностью содержания домашнего скота и птицы), отдыха или индивидуальной трудовой деятельности.

<b>Ж2</b>	зона застройки среднеэтажной жилой застройки	Зона среднеэтажной жилой застройки выделена для обеспечения правовых условий формирования микрорайонов (кварталов) многоквартирных жилых домов с высокой плотностью застройки от 2-х до 5-ти этажей. Допускается ограниченный спектр услуг местного и городского значения. Помещения делового, культурного, обслуживающего и коммерческого назначения могут располагаться в жилых зданиях, расположенных вдоль красных линий улиц и магистралей, при условии конструктивного разделения жилого и иного использования с устройством отдельных входов и обеспечением нормативных требований к организации подъездов, загрузки, автостоянок. В состав жилых образований включаются отдельно стоящие и встроенно-пристроенные объекты повседневного обслуживания.
<b>ОД</b>	<b>ОБЩЕСТВЕННО-ДЕЛОВЫЕ И КОММЕРЧЕСКИЕ ЗОНЫ</b>	
<b>ОД1</b>	зона делового, общественного и коммерческого назначения	Территориальная зона обслуживания, общественно-деловой и коммерческой активности сельского центра выделена для обеспечения правовых условий использования земельных участков и объектов капитального строительства (в том числе федерального, республиканского и местного значения) с целью концентрации административных, деловых, общественных, культурных, обслуживающих и коммерческих видов использования в сочетании с жилой застройкой и зданиями смешанного использования.
<b>ОС1</b>	зона объектов здравоохранения	Территориальная зона объектов здравоохранения выделена в целях концентрации объектов, предназначенных для охраны здоровья населения и для которых необходимо выделение больших земельных участков. К выбору условно разрешенного вида использования в данной зоне предъявляется дополнительное требование по исключению создания препятствий для развития и технологического функционирования объектов, отнесенных к основным и вспомогательным видам разрешенного использования.
<b>Р</b>	<b>РЕКРЕАЦИОННЫЕ ЗОНЫ</b>	
<b>Р1</b>	зона рекреационного назначения	Территориальная зона рекреационного назначения выделена для обеспечения правовых условий сохранения и использования существующего природного ландшафта и создания благоприятной окружающей среды в интересах здоровья и благополучия населения. В данную зону могут быть

		включены не занятые застройкой или неудобные для застройки и сельскохозяйственной деятельности территории, в том числе - овраги, приречные территории. Данные территории могут использоваться для самостоятельного отдыха населения.
<b>П</b>	<b>ПРОИЗВОДСТВЕННЫЕ ЗОНЫ</b>	
<b>П1</b>	производственная зона	<p>Территориальная зона объектов и предприятий I – V класса опасности выделена для обеспечения правовых условий функционирования промышленности и иных объектов I – V классов опасности, являющихся источником шума, деятельность которых связана с интенсивным движением большегрузного и железнодорожного транспорта и загрязнением окружающей среды. Для максимального уменьшения воздействия на прилегающие районы виды использования должны соответствовать требованиям по уровню вредных выбросов и защите окружающей среды; требуется организация санитарно-защитных зон радиусом 1000-50 метров. Допускается размещение иных объектов и предприятий, более низкого класса опасности. Сочетание различных видов разрешенного использования объектов капитального строительства в зоне возможно только при условии соблюдения санитарных правил. Могут быть разрешены некоторые коммерческие услуги, способствующие развитию производственной деятельности, а также объекты общественного, социального, научно-технического, образовательного и иного назначения. Сочетание различных видов разрешенного использования объектов капитального строительства в зоне возможно только при условии соблюдения санитарных правил.</p> <p>К выбору условно разрешенного вида использования в данной зоне предъявляется дополнительное требование по исключению создания препятствий для развития и технологического функционирования объектов, отнесенных к основным и вспомогательным видам разрешенного использования.</p>
<b>СХ</b>	<b>ЗОНЫ СЕЛЬСКОХОЗЯЙСТВЕННОГО ИСПОЛЬЗОВАНИЯ</b>	
<b>СХ1</b>	зона сельскохозяйственных угодий	Зона сельскохозяйственных угодий выделена для обеспечения правовых условий осуществления хозяйственной деятельности, связанной с выращиванием сельскохозяйственных культур.
<b>СХ2</b>	зона сельскохозяйственного производства	Зона сельскохозяйственного производства выделена для обеспечения правовых условий производственной деятельности агропромышленных предприятий и объектов капитального строительства, используемых



		<p>для производства, хранения и первичной переработки сельскохозяйственной продукции. Для максимального уменьшения воздействия на прилегающие районы виды разрешенного использования должны соответствовать требованиям по уровню вредных выбросов и защите окружающей среды, требуется организация санитарно-защитных зон. Допускается размещение иных объектов и предприятий, более низкого класса опасности. Сочетание различных видов разрешенного использования земельных участков и объектов капитального строительства в зоне возможно только при условии соблюдения санитарных правил.</p> <p>К выбору условно разрешенного вида использования в данной зоне предъявляется дополнительное требование по исключению создания препятствий для развития и технологического функционирования объектов, отнесенных к основным и вспомогательным видам разрешенного использования..</p>
<b>СХЗ</b>	зона дачных и садоводческих объединений	Зона садоводческих и дачных некоммерческих объединений, расположенных на землях сельскохозяйственного назначения, выделена для обеспечения правовых условий сохранения земельных участков и объектов капитального строительства, осуществления хозяйственной деятельности, связанной с выращиванием плодовых и ягодных культур, дачным строительством и отдыхом граждан.
<b>СП</b>	<b>ЗОНЫ СПЕЦИАЛЬНОГО НАЗНАЧЕНИЯ</b>	
<b>СП1</b>	зона кладбищ и мемориальных парков	Территориальная зона выделена для организации мест погребения, кремации и размещения объектов, предназначенных для оказания ритуальных услуг.
<b>СП2</b>	зона санитарно-технического назначения	Зона санитарно-технического назначения выделена для обеспечения правовых условий формирования территорий, предназначенных для хранения, захоронения, утилизации, накопления, обработки, обезвреживания отходов, а также скотомогильников, мусоросжигательных и мусороперерабатывающих заводов, полигонов по захоронению и сортировке бытового мусора и отходов.
<b>ОХ</b>	<b>ЗОНА ОСОБО ОХРАНЯЕМЫХ ТЕРРИТОРИЙ</b>	
<b>ОХ1</b>	зоны особо охраняемых территорий	Зоны особо охраняемых территорий выделена для сохранения государственных природных заповедников (в том числе биосферные заповедники), национальных парков, природных парков, государственных природных заказников, памятников природы, дендрологических парков и ботанических

		<p>садов, представляющие собой природные комплексы и объекты, которые имеют особое природоохранное, научное, культурное, эстетическое, рекреационное и оздоровительное значение.</p> <p>Решениями органов государственной власти изъяты полностью или частично из хозяйственного использования и для которых установлен режим особой охраны</p>
--	--	---

4. При увеличении масштаба карты градостроительного зонирования муниципального образования допускается погрешность отображения границ территориальных зон, затрагивающая часть земельного участка, не превышающая 15 процентов от общей площади земельного участка и не имеющая самостоятельного значения для использования и застройки в данной территориальной зоне, а также не влекущая за собой необходимости внесения изменений в настоящие Правила.

## **ГЛАВА 5. Порядок (процедуры) застройки территории муниципального образования**

### **СТАТЬЯ 17. Основные принципы организации застройки на территории муниципального образования**

1. Застройка муниципального образования должна осуществляться в соответствии со схемами территориального планирования Российской Федерации, схемой территориального планирования Республики Мордовия, генеральным планом муниципального образования, настоящими Правилами, утвержденными проектами планировки территории, проектами межевания территорий и градостроительными планами земельных участков, а также действующими на территории муниципального образования муниципальными правовыми актами органов местного самоуправления муниципального образования в области градостроительной деятельности.

2. При проектировании и осуществлении строительства необходимо соблюдать красные линии и иные линии градостроительного регулирования, предусмотренные утвержденной в установленном порядке градостроительной документацией.

3. Правом осуществления строительства, реконструкции и капитального ремонта объектов капитального строительства на территории муниципального образования обладают физические и юридические лица, владеющие земельными участками, объектами капитального строительства на правах собственности, аренды, постоянного (бессрочного) пользования, пожизненного наследуемого владения.

4. Строительство, реконструкция объектов капитального строительства осуществляется на основании разрешения на строительство, за исключением случаев, предусмотренных градостроительным законодательством.

5. Граждане и юридические лица, владеющие земельными участками на праве собственности, безвозмездного срочного пользования, постоянного (бессрочного) пользования, пожизненного наследуемого владения, аренды, вправе осуществлять снос или реконструкцию находящихся на данных земельных участках зданий, строений, сооружений в соответствии с земельным, жилищным законодательством, законодательством о градостроительной деятельности, законодательством об охране окружающей среды и объектов культурного наследия.

6. До начала строительства объектов капитального строительства должно осуществляться устройство дорог, вертикальная планировка территорий, прокладка новых



и реконструкция существующих подземных коммуникаций. Право на осуществление строительства возникает после получения разрешения на строительство.

7. Тип застройки, этажность, плотность, и другие ее характеристики должны соответствовать требованиям градостроительного регламента и требованиям градостроительного плана земельного участка.

8. Все объекты капитального строительства должны вводиться в эксплуатацию, как правило, с обеспечением полного уровня инженерного оборудования и благоустройства, исключающего необходимость возобновления земляных (строительных) работ на участках с объектами капитального строительства, введенными в эксплуатацию.

9. Объем и качество законченного строительством объекта капитального строительства, оснащение инженерным оборудованием, внешнее благоустройство земельного участка должны соответствовать проектной документации.

## **СТАТЬЯ 18. Инженерная подготовка территории**

1. Инженерная подготовка территории муниципального образования осуществляется с целью улучшения её физических характеристик и создания условий для эффективного гражданского и промышленного строительства. Основной задачей инженерной подготовки является защита территории муниципального образования от воздействия неблагоприятных физико-геологических процессов, затопления и подтопления во время половодий и паводков, повышения уровня грунтовых вод, просадки и подвижки грунтов.

2. Мероприятия по инженерной подготовке территории могут предусматриваться во всех видах градостроительной и проектной документации.

## **СТАТЬЯ 19. Выдача разрешения на строительство и разрешения на ввод объекта в эксплуатацию**

1. В целях строительства и реконструкции объекта капитального строительства застройщик направляет на имя главы муниципального образования заявление о выдаче разрешения на строительство.

2. Не допускается выдача разрешений на строительство при отсутствии Правил, за исключением строительства, реконструкции объектов федерального значения, объектов регионального значения, объектов местного значения муниципальных районов, объектов капитального строительства на земельных участках, на которые не распространяется действие градостроительных регламентов или для которых не устанавливаются градостроительные регламенты, и в иных предусмотренных федеральными законами случаях

3. Для строительства или реконструкции объекта индивидуального жилищного строительства или садового дома застройщик подает на бумажном носителе посредством личного обращения в уполномоченные на выдачу разрешений на строительство в орган местного самоуправления, в том числе через многофункциональный центр (МФЦ), либо направляет посредством почтового отправления **уведомление о планируемом строительстве.**

4. Выдача разрешения на ввод объекта в эксплуатацию осуществляется на основании заявления застройщика, направляемого на имя главы муниципального образования.

5. Разрешение на ввод объекта в эксплуатацию является основанием для постановки на государственный учет построенного объекта капитального строительства, внесения изменений в документы государственного учета реконструированного объекта капитального строительства, а также государственной регистрации прав на недвижимое имущество.

6. Разрешение на строительство и разрешение на ввод объекта в эксплуатацию выдается в соответствии с Градостроительным кодексом Российской Федерации.

## **СТАТЬЯ 20. Состав и назначение территорий общего пользования**

1. Земельные участки в границах территорий общего пользования, занятых парками, скверами предоставляются физическим или юридическим лицам для размещения

- фонтанов;
- игровых площадок, площадок для национальных игр;
- спортплощадок;
- проката игрового и спортивного инвентаря;
- комплексов аттракционов, игровых залов, бильярдных;
- помещений для компьютерных игр, интернет-кафе;
- танцплощадок, дискотек;
- летних театров и эстрад;
- предприятий общественного питания (кафе, летние кафе, рестораны);
- киосков, лоточной торговли, временных павильонов розничной торговли, обслуживания и общественного питания;
- озеленения;
- малых архитектурных форм;
- пунктов оказания первой медицинской помощи;
- оранжерей;
- хозяйственных корпусов;
- опорных пунктов милиции;
- общественных туалетов;
- резервуаров для хранения воды;
- объектов пожарной охраны;
- стоянок автомобилей;
- площадок для выгула собак;
- мемориальных комплексов;
- дендропарков; и других подобных объектов.

3. Земельные участки в границах территорий общего пользования, занятых набережными предоставляются физическим или юридическим лицам для размещения:

- спортплощадок;
- проката игрового и спортивного инвентаря;
- игровых площадок, площадок для национальных игр;
- парковок автомобилей;
- предприятий общественного питания (кафе, летние кафе, рестораны);
- причалов, иных сооружений набережных;
- пунктов оказания первой медицинской помощи;
- оранжерей;
- опорных пунктов милиции;
- бассейнов, фонтанов, малых архитектурных форм; и других подобных объектов.

4. Земельные участки в границах территорий общего пользования, занятых бульварами, предоставляются физическим или юридическим лицам для размещения:

- фонтанов;
- проката игрового и спортивного инвентаря;
- киосков, лоточной торговли, временных павильонов розничной торговли, обслуживания и общественного питания;
- озеленения;
- малых архитектурных форм;
- опорных пунктов милиции;
- общественных туалетов;
- площадок для выгула собак;

- мемориальных комплексов; и других подобных объектов.

5. Земельные участки в границах территорий общего пользования, занятых площадями, улицами, проездами предоставляются физическим или юридическим лицам для размещения:

- фонтанов;
- проката игрового и спортивного инвентаря;
- лоточной торговли, временных павильонов розничной торговли, обслуживания и общественного питания;
- озеленения;
- временных площадок, используемых для проведения культурно-массовых мероприятий;
- малых архитектурных форм;
- опорных пунктов милиции;
- общественных туалетов;
- стоянок автомобилей;
- мемориальных комплексов; и других подобных объектов.

6. Земельные участки в границах территорий общего пользования предоставляются для целей размещения объектов, указанных в пунктах 2, 3, 4, 5 настоящей статьи, физическим или юридическим лицам в краткосрочную (до одного года) аренду в порядке, установленном правовым актом Администрации Атемарского сельского поселения Лямбирского муниципального района.

## **ГЛАВА 6. Градостроительные ограничения (Зоны с особыми условиями использования территории)**

### **СТАТЬЯ 21. Осуществление землепользования и застройки в зонах с особыми условиями использования территорий**

Землепользование и застройка в зонах с особыми условиями использования территории осуществляются:

- 1) с соблюдением запретов и ограничений, установленных федеральным и региональным законодательством, нормами и правилами для зон с особыми условиями использования территорий;
- 2) с соблюдением требований градостроительных регламентов, утверждаемых в отношении видов деятельности, не являющихся запрещенными или ограниченными, применительно к конкретным зонам с особыми условиями использования территорий;
- 3) с учетом историко-культурных, этнических, социальных, природно-климатических, экономических и иных региональных и местных традиций, условий и приоритетов развития территорий в границах зон с особыми условиями использования территорий.

### **СТАТЬЯ 22. Охранные зоны**

1. В целях обеспечения нормальных условий эксплуатации объектов инженерной, транспортной и иной инфраструктуры, исключения возможности их повреждения устанавливаются охранные зоны таких объектов.

2. Землепользование и застройка в охранных зонах указанных объектов регламентируется действующим законодательством Российской Федерации, санитарными нормами и правилами.

### Охранные зоны транспортных коммуникаций:

Вид зоны	Основание
Охрannая зона железнодорожных путей	Постановление Правительства Российской Федерации от 12.10.2006 № 611 «О порядке установления и использования полос отвода и охранных зон железных дорог»; Приказ Минтранса РФ от 06.08.2008 №126 «Об утверждении Норм отвода земельных участков, необходимых для формирования полосы отвода железных дорог, а также норм расчета охранных зон железных дорог»
Охрannая зона внеуличного транспорта	СП 120.13330.2012 «СНиП 32-02-2003. Метрополитены». Актуализированная редакция СНиП 32-02-2003 (утв. приказом Министерства регионального развития РФ от 30.06.2012 № 264
Охрannая зона морских портов	Федеральный закон от 08.11.2007 №261-ФЗ «О морских портах в Российской Федерации и о внесении изменений в отдельные законодательные акты Российской Федерации», статья 28, пункт 1

### Охрannая зона инженерных коммуникаций:

Вид зоны	Основание
Охрannая зона нефтепроводов и нефтепродуктопроводов	Правила охраны магистральных трубопроводов (утв. Постановлением Федерального горного и промышленного надзора России от 24.04.1992 №9) (утв. Заместителем Министра топлива и энергетики 29.04.1992) (в ред. постановления Федерального горного и промышленного надзора России от 23.11.1994 № 61) (далее – Правила охраны магистральных трубопроводов)
Охрannая зона магистральных газопроводов и газораспределительных сетей	Правила охраны магистральных трубопроводов, Правила охраны газораспределительных сетей, утв. Постановлением правительства Российской Федерации от 20.11.2000 №878
Охрannая зона объектов электросетевого хозяйства (вдоль линий электропередачи, вокруг подстанций)	Постановление Правительства Российской Федерации от 24.02.2009 №160 «О порядке установления охранных зон объектов электросетевого хозяйства и особых условий использования земельных участков, расположенных в границах таких зон»
Охрannая зона линий и сооружений связи	Постановление Правительства РФ от 09.06.1995 №578 «Об утверждении Правил охраны линий и сооружений связи Российской Федерации»
Охрannая зона гидроэнергетических объектов	Постановление Правительства РФ от 06.09.2012 № 884 «Об установлении охранных зон для гидроэнергетических объектов»
Охрannая зона тепловых сетей	Приказ Минстроя России от 17.08.1992 № 197 «О типовых правилах охраны коммунальных тепловых сетей»
Охрannая зона канализационных сетей и сооружений	Размеры устанавливают представительные органы местного самоуправления

### Охранные зоны иного назначения:

Вид зоны	Основание
Охранная зона стационарных пунктов наблюдений за состоянием окружающей природной среды	Постановление Правительства Российской Федерации от 27.08.1999 № 972 «Об утверждении Положения о создании охранных зон стационарных пунктов наблюдений за состоянием окружающей природной среды, ее загрязнением»
Охранная зона геодезических пунктов	Постановление Правительства РФ от 07.10.1996 №1170 «Об утверждении Положения об охранных зонах и охране геодезических пунктов на территории Российской Федерации»; Федеральный закон от 26.12.1995 №209-ФЗ «О геодезии и картографии»

### Зоны санитарной охраны источников водоснабжения и водопроводов питьевого назначения:

Вид зоны	Основание
Первый пояс зоны санитарной охраны источника водоснабжения	СанПиН 2.1.4.1110-02 «Зоны санитарной охраны источников водоснабжения и водопроводов питьевого назначения» (введены в действие постановлением Главного государственного санитарного врача РФ от 14.03.2002 № 10); СП 2.1.4.2625-10 «Зоны санитарной охраны источников питьевого водоснабжения г. Москвы» (утв. постановление Главного государственного санитарного врача РФ от 30.04.2010 № 45)
Второй пояс зоны санитарной охраны источника водоснабжения	
Третий пояс зоны санитарной охраны источника водоснабжения	
Санитарно-защитная полоса водоводов	

### Зоны округов санитарной (горно-санитарной) охраны:

Вид зоны	Основание
Первая зона округа санитарной (горно-санитарной) охраны	Федеральный закон от 23.02.1995 №26-ФЗ «О природных лечебных ресурсах, лечебно-оздоровительных местностях и курортах»;  Постановление Правительства РФ от 07.12.1996 №1425 «Об утверждении Положения об округах санитарной и горно-санитарной охраны лечебно-оздоровительных местностей и курортов федерального значения»
Вторая зона округа санитарной (горно-санитарной) охраны	
Третья зона округа санитарной (горно-санитарной) охраны	

### **Зоны охраняемых объектов:**

Вид зоны	Основание
Запретная зона	Постановление Правительства РФ от 05.05.2014 №405 «Об установлении запретных и иных зон с особыми условиями использования земель для обеспечения функционирования военных объектов Вооруженных Сил Российской Федерации, других войск, воинских формирований и органов, выполняющих задачи в области обороны страны»
Зона охраняемого военного объекта	
Охранная зона военного объекта	
Зона охраняемого объекта	Постановление Правительства Российской Федерации от 20.06.2006 №384 «Об утверждении Правил определения границ зон охраняемых объектов и согласования градостроительных регламентов для таких зон»
Пограничная зона	Закон РФ от 01.04.1993 №4730-1 «О государственной границе Российской Федерации»

### **СТАТЬЯ 23. Санитарно-защитные зоны**

1. В целях ограждения жилой зоны от неблагоприятного влияния промышленных (и/или сельскохозяйственных) предприятий, а также некоторых видов складов, коммунальных и транспортных сооружений устанавливаются санитарно-защитные зоны таких объектов.

2. Размеры и границы санитарно-защитных зон определяются в проектах санитарно-защитных зон в соответствии с действующим законодательством, санитарными нормами и правилами в области использования промышленных (и/или сельскохозяйственных) предприятий, складов, коммунальных и транспортных сооружений, которые согласовываются с федеральным органом по надзору в сфере защиты прав потребителей и благополучия человека.

3. Размеры и границы санитарно-защитных зон, отраженные в настоящих правилах, носят условный рекомендательный характер. Юридические последствия в отношении таких зон наступают только после их установления в порядке, определенном законодательством.

4. В санитарно-защитных зонах не допускается размещать: жилую застройку, включая отдельные жилые дома, рекреационные зоны, зоны отдыха, территории курортов, санаториев и домов отдыха, территории садоводческих товариществ, коттеджной и усадебной застройки, коллективных или индивидуальных дачных и садово-огородных участков, а также другие территории с нормируемыми показателями качества среды обитания; спортивные сооружения, детские площадки, образовательные и детские учреждения, лечебно-профилактические и оздоровительные учреждения общего пользования.

5. В санитарно-защитной зоне и на территории объектов других отраслей промышленности не допускается размещать объекты по производству лекарственных веществ, лекарственных средств и (или) лекарственных форм, склады сырья и полупродуктов для фармацевтических предприятий; объекты пищевых отраслей промышленности, оптовые склады продовольственного сырья и пищевых продуктов, комплексы водопроводных сооружений для подготовки и хранения питьевой воды, которые могут повлиять на качество продукции.

6. В границах санитарно-защитной зоны промышленного объекта или производства допускается размещать: нежилые помещения для дежурного аварийного персонала, помещения для пребывания работающих по вахтовому методу (не более двух недель), здания управления, конструкторские бюро, здания административного назначения,



научно-исследовательские лаборатории, поликлиники, спортивно-оздоровительные сооружения закрытого типа, бани, прачечные, объекты торговли и общественного питания, мотели, гостиницы, гаражи, площадки и сооружения для хранения общественного и индивидуального транспорта, пожарные депо, местные и транзитные коммуникации, ЛЭП, электроподстанции, нефте- и газопроводы, артезианские скважины для технического водоснабжения, водоохлаждающие сооружения для подготовки технической воды, канализационные насосные станции, сооружения оборотного водоснабжения, автозаправочные станции, станции технического обслуживания автомобилей.

7. В санитарно-защитной зоне объектов пищевых отраслей промышленности, оптовых складов продовольственного сырья и пищевой продукции, производства лекарственных веществ, лекарственных средств и (или) лекарственных форм, складов сырья и полупродуктов для фармацевтических предприятий допускается размещение новых профильных, однотипных объектов, при исключении взаимного негативного воздействия на продукцию, среду обитания и здоровье человека.

#### **Санитарно-защитные зоны:**

Вид зоны	Основание
Санитарно-защитная зона предприятий, сооружений и иных объектов	СанПиН 2.2.1/2.1.1.1200-03 «Санитарно-защитные зоны и санитарная классификация предприятий, сооружений и иных объектов» (новая редакция введена в действие постановлением Главного государственного санитарного врача РФ от 25.09.2007 № 74) (далее – СанПин 2.2.1/2.1.1.1200-03. Новая редакция), пункт 2.1 СП 42.13330.2011, пункт 8.20
Санитарно-защитная зона и зона наблюдений радиационных объектов	СП 2.6.1.2216-07 «Санитарно-защитные зоны и зоны наблюдения радиационных объектов. Условия эксплуатации и обоснование границ», утвержденные постановлением Главного государственного санитарного врача РФ от 29.05.2007 № 30, пункт III «Общие положения»; Федеральный закон от 21.11.1995 №170-ФЗ «Об использовании атомной энергии», статья 31; Федеральный закон от 09.01.1996 № 3-ФЗ «О радиационной безопасности населения», статья 14

#### **Санитарные разрывы и минимально допустимые расстояния от транспортных коммуникаций:**

Вид зоны	Основание
Санитарный разрыв автомагистралей	СанПиН 2.2.1/2.1.1.1200-03. Новая редакция, пункт 2.6; СП 42.13330.2011 «СНиП 2.07.01-89*. Градостроительство. Планировка и застройка городских и сельских поселений». Актуализированная редакция СНиП 2.07.01-89* (утв. Приказом Министерства регионального развития РФ от 28.12.2010 № 820) (далее – СП 42.13330.2011), пункт 8.21
Санитарный разрыв линий железнодорожного транспорта	СанПиН 2.2.1/2.1.1.1200-03. Новая редакция, пункт 2.6;

Санитарный разрыв линий метрополитена	СанПиН 2.2.1/2.1.1.1200-03. Новая редакция, пункт 2.6
Санитарный разрыв вдоль стандартных маршрутов полета в зоне взлета и посадки воздушных судов	СанПиН 2.2.1/2.1.1.1200-03. Новая редакция, пункт 2.6 ГОСТ 22283-2014, «Шум авиационный. Допустимые уровни шума на территории жилой застройки и методы его измерения», пункт 3

**Санитарные разрывы и минимально допустимые расстояния от инженерных коммуникаций:**

Вид зоны	Основание
Минимальные расстояния от оси нефтепроводов и нефтепродуктопроводов до населенных пунктов. Минимальные расстояния от оси магистральных газопроводов до населенных пунктов	СП 36.13330.2012 «СНиП 2.05.06-85*. Магистральные трубопроводы» СанПиН 2.2.1/2.1.1.1200-03. Новая редакция, пункт 2.7
Санитарный разрыв линий электропередачи	Постановление Правительства Российской Федерации от 24.02.2009 № 160 «О порядке установления охранных зон объектов электросетевого хозяйства и особых условий использования земельных участков, расположенных в границах таких зон», СанПиН 2.2.1/2.1.1.1200-03. Новая редакция, пункт 6.3

**СТАТЬЯ 24. Зоны охраны объектов культурного наследия (памятников истории и культуры) народов российской федерации**

1. В целях обеспечения сохранности объекта культурного наследия в его исторической среде на сопряженной с ним территории устанавливаются зоны охраны объекта культурного наследия. Необходимый состав зон охраны объекта культурного наследия определяется проектом зон охраны объекта культурного наследия, порядок разработки проектов зон охраны объекта культурного наследия, требования к режиму использования земель и градостроительным регламентам в границах данных зон устанавливаются Правительством Российской Федерации.

2. Проекты проведения землеустроительных, земляных, строительных, мелиоративных, хозяйственных и иных работ в зонах охраны объекта культурного наследия разрабатываются в соответствии с действующим законодательством в области охраны объектов культурного наследия.

3. Проектирование и проведение землеустроительных, земляных, строительных, мелиоративных, хозяйственных и иных работ в зонах охраны объектов культурного наследия запрещаются, за исключением работ по сохранению данного объекта культурного наследия и (или) его территории, а также хозяйственной деятельности, не нарушающей целостности объекта культурного наследия и не создающей угрозы его повреждения, разрушения или уничтожения.

4. Субъекты градостроительных отношений, ведущие строительные или земляные работы, обязаны, в случаях обнаружения объектов, имеющих историческую, художественную или иную культурную ценность, приостановить ведущиеся работы и сообщить об обнаруженных объектах в государственный орган исполнительной власти



Республики Мордовия, уполномоченный в области охраны объектов культурного наследия.

5. Государственный орган исполнительной власти Республики Мордовия, уполномоченный в сфере охраны объектов культурного наследия, имеет право приостанавливать строительные, мелиоративные, дорожные и другие виды работ в случаях возникновения в процессе проведения этих работ опасности для памятников либо нарушения правил их охраны. Указанные работы могут быть возобновлены с разрешения уполномоченного органа после устранения возникшей опасности для памятников или допущенного нарушения правил их охраны.

6. Градостроительная, хозяйственная и иная деятельность в муниципальном образовании должна осуществляться при условии обеспечения сохранности объектов культурного наследия и всех исторически ценных градоформирующих объектов.

7. Особое регулирование градостроительной деятельности в муниципальном образовании осуществляется посредством проведения под контролем соответствующих органов охраны объектов культурного наследия и органов исполнительной власти в области регулирования градостроительной деятельности комплекса мероприятий по охране объектов культурного наследия и включает в себя:

1) составление на основе историко-архитектурных, историко-градостроительных, архивных и археологических исследований историко-культурного опорного плана в границах исторического поселения с обозначением всех градостроительных элементов и сооружений на земельных участках, представляющих собой историко-культурную ценность, как сохранившихся, так и утраченных, характеризующих этапы развития данного поселения;

2) разработку градостроительных регламентов, касающихся размеров и пропорций зданий и сооружений, использования отдельных строительных материалов, цветового решения, запрета или ограничения размещения автостоянок, рекламы и вывесок, других ограничений, необходимых для обеспечения сохранности объектов культурного наследия и всех исторически ценных градоформирующих объектов данного поселения.

8. Градостроительные регламенты, устанавливаемые в пределах территорий объектов культурного наследия и их зон охраны, включаемые в настоящие Правила, подлежат обязательному согласованию с федеральным органом охраны объектов культурного наследия в порядке, установленном Правительством Российской Федерации, если иное не определено соглашением о передаче полномочий между федеральным органом охраны объектов культурного наследия и органом исполнительной власти Республики Мордовия, уполномоченным в области охраны объектов культурного наследия, в порядке, установленном законом Республики Мордовия.

9. Данные, содержащиеся в историко-культурных опорных планах, сведения о границах территорий объектов культурного наследия как объектов градостроительной деятельности особого регулирования, границах зон охраны объектов культурного наследия подлежат внесению в государственный кадастр недвижимости.

#### **Зоны охраны объектов культурного наследия (памятников истории и культуры) народов Российской Федерации:**

Вид зоны	Основание
Охранная зона объекта культурного наследия	Федеральный закон от 25.06.2002 № 73-ФЗ «Об объектах культурного наследия (памятниках истории и культуры) народов Российской Федерации», статья 34;
Зона регулирования застройки и хозяйственной деятельности	Постановление Правительства РФ от 12.09.2015 № 972 «Об утверждении Положения о зонах охраны объектов культурного наследия (памятников истории и

Зона охраняемого природного ландшафта	культуры) народов Российской Федерации и о признании утратившими силу отдельных положений нормативных правовых актов Правительства Российской Федерации»
---------------------------------------	--

### **Защитные зоны объектов культурного наследия:**

Вид зоны	Основание
Защитная зона объекта культурного наследия	Федеральный закон от 25.06.2002 № 73-ФЗ «Об объектах культурного наследия (памятниках истории и культуры) народов Российской Федерации», статья 34.1

### **СТАТЬЯ 25. Охранные зоны особо охраняемых природных территорий**

1. В целях защиты особо охраняемых природных территорий от неблагоприятных антропогенных воздействий на прилегающих к ним участках земли и водного пространства могут создаваться охранные зоны или округа с регулируемым режимом хозяйственной деятельности.

2. Режимы особой охраны устанавливаются применительно к конкретной категории особо охраняемых природных территорий в соответствии с законодательством об особо охраняемых природных территориях.

Вид зоны	Основание
Охранная зона особо охраняемых природных территорий	Федеральный закон от 14.03.1995 № 33-ФЗ «Об особо охраняемых природных территориях», статья 2, пункт 10; Постановление Правительства РФ от 19.02.2015 № 138 «Об утверждении Правил создания охранных зон отдельных категорий особо охраняемых природных территорий, установления их границ, определения режима охраны и использования земельных участков и водных объектов в границах таких зон»

### **СТАТЬЯ 26. Водоохранные зоны. зоны затопления, подтопления**

1. В целях улучшения гидрологического, гидрохимического, гидробиологического, санитарного и экологического состояния водных объектов и благоустройства их прибрежных территорий устанавливаются водоохранные зоны и прибрежные защитные полосы.

2. В границах водоохранных зон устанавливаются прибрежные защитные полосы, на территориях которых вводятся дополнительные ограничения природопользования.

3. В границах водоохранных зон запрещаются:

- 1) использование сточных вод в целях регулирования плодородия почв;
- 2) размещение кладбищ, скотомогильников, мест захоронения отходов производства и потребления, химических, взрывчатых, токсичных, отравляющих и ядовитых веществ, пунктов захоронения радиоактивных отходов;
- 3) осуществление авиационных мер по борьбе с вредными организмами;
- 4) движение и стоянка транспортных средств (кроме специальных транспортных средств), за исключением их движения по дорогам и стоянки на дорогах и в специально оборудованных местах, имеющих твердое покрытие;

5) размещение автозаправочных станций, складов горюче-смазочных материалов (за исключением случаев, если автозаправочные станции, склады горюче-смазочных

материалов размещены на территориях портов, судостроительных и судоремонтных организаций, инфраструктуры внутренних водных путей при условии соблюдения требований законодательства в области охраны окружающей среды и настоящего Кодекса), станций технического обслуживания, используемых для технического осмотра и ремонта транспортных средств, осуществление мойки транспортных средств;

6) размещение специализированных хранилищ пестицидов и агрохимикатов, применение пестицидов и агрохимикатов;

7) сброс сточных, в том числе дренажных, вод;

8) разведка и добыча общераспространенных полезных ископаемых (за исключением случаев, если разведка и добыча общераспространенных полезных ископаемых осуществляются пользователями недр, осуществляющими разведку и добычу иных видов полезных ископаемых, в границах предоставленных им в соответствии с законодательством Российской Федерации о недрах горных отводов и (или) геологических отводов на основании утвержденного технического проекта в соответствии со статьей 19.1 Закона Российской Федерации от 21 февраля 1992 года № 2395-1 «О недрах»).

4. В границах водоохранных зон допускаются проектирование, строительство, реконструкция, ввод в эксплуатацию, эксплуатация хозяйственных и иных объектов при условии оборудования таких объектов сооружениями, обеспечивающими охрану водных объектов от загрязнения, засорения, заиления и истощения вод в соответствии с водным законодательством и законодательством в области охраны окружающей среды. Выбор типа сооружения, обеспечивающего охрану водного объекта от загрязнения, засорения, заиления и истощения вод, осуществляется с учетом необходимости соблюдения установленных в соответствии с законодательством в области охраны окружающей среды

нормативов допустимых сбросов загрязняющих веществ, иных веществ и микроорганизмов. В целях настоящей статьи под сооружениями, обеспечивающими охрану водных объектов от загрязнения, засорения, заиления и истощения вод, понимаются:

1) централизованные системы водоотведения (канализации), централизованные ливневые системы водоотведения;

2) сооружения и системы для отведения (сброса) сточных вод в централизованные системы водоотведения (в том числе дождевых, талых, инфильтрационных, поливомоечных и дренажных вод), если они предназначены для приема таких вод;

3) локальные очистные сооружения для очистки сточных вод (в том числе дождевых, талых, инфильтрационных, поливомоечных и дренажных вод), обеспечивающие их очистку исходя из нормативов, установленных в соответствии с требованиями законодательства в области охраны окружающей среды и настоящего Кодекса;

4) сооружения для сбора отходов производства и потребления, а также сооружения и системы для отведения (сброса) сточных вод (в том числе дождевых, талых, инфильтрационных, поливомоечных и дренажных вод) в приемники, изготовленные из водонепроницаемых материалов.

5. В границах прибрежных защитных полос наряду с установленными частью 3 настоящей статьи ограничениями запрещаются:

1) распашка земель;

2) размещение отвалов размываемых грунтов;

3) выпас сельскохозяйственных животных и организация для них летних лагерей, ванн.

6. В целях предотвращения негативного воздействия вод (затопления, подтопления, разрушения берегов водных объектов, заболачивания) и ликвидации его последствий проводятся специальные защитные мероприятия в соответствии с Водным кодексом РФ и другими федеральными законами.

7. Размещение новых населенных пунктов и строительство объектов капитального строительства без проведения специальных защитных мероприятий по предотвращению негативного воздействия вод в границах зон затопления, подтопления запрещаются.

8. В границах зон затопления, подтопления запрещаются:

- 1) использование сточных вод в целях регулирования плодородия почв;
- 2) размещение кладбищ, скотомогильников, объектов размещения отходов производства и потребления, химических, взрывчатых, токсичных, отравляющих и ядовитых веществ, пунктов хранения и захоронения радиоактивных отходов;
- 3) осуществление авиационных мер по борьбе с вредными организмами.

9. Границы зон затопления, подтопления определяются уполномоченным Правительством Российской Федерации федеральным органом исполнительной власти с участием заинтересованных органов исполнительной власти субъектов Российской Федерации и органов местного самоуправления в порядке, установленном Правительством Российской Федерации.

10. Собственник водного объекта обязан осуществлять меры по предотвращению негативного воздействия вод и ликвидации его последствий. Меры по предотвращению негативного воздействия вод и ликвидации его последствий в отношении водных объектов, находящихся в федеральной собственности, собственности субъектов Российской Федерации, собственности муниципальных образований, осуществляются исполнительными органами государственной власти или органами местного самоуправления в пределах их полномочий в соответствии со статьями 24 - 27 Водного кодекса РФ.

#### **Водоохранная зона:**

Вид зоны	Основание
Водоохранная зона	Водный кодекс Российской Федерации, статья 65; Постановление Правительства РФ от 10.01.2009 № 17 «Об утверждении Правил установления на местности границ водоохранных зон и границ прибрежных защитных полос водных объектов»

#### **Прибрежная защитная полоса:**

Вид зоны	Основание
Прибрежная защитная полоса	Водный кодекс Российской Федерации, статья 65; Постановление Правительства РФ от 10.01.2009 № 17 «Об утверждении Правил установления на местности границ водоохранных зон и границ прибрежных защитных полос водных объектов»

#### **Береговые полосы:**

Вид зоны	Основание
Береговая полоса	Водный кодекс Российской Федерации, статья 6, пункт 6
Береговая полоса внутренних водных путей	Кодекс внутреннего водного транспорта Российской Федерации

### **Зоны затопления и подтопления:**

Вид зоны	Основание
Зона затопления	Водный кодекс Российской Федерации, статья 67.1; Постановление Правительства РФ от 18.04.2014 № 360 «Об определении границ зон затопления, подтопления» Кодекс внутреннего водного транспорта Российской Федерации
Зона подтопления	

### **Рыбоохранная и рыбохозяйственная заповедная зоны:**

Вид зоны	Основание
Рыбоохранная зона	Федеральный закон от 20.12.2004 №166-ФЗ «О рыболовстве и сохранении водных биологических ресурсов»; Постановление Правительства РФ от 06.10.2008 №743 «Об утверждении Правил установления рыбоохранных зон»; Постановление Правительства РФ от 12.08.2008 № 603 «Об утверждении Правил образования рыбохозяйственных заповедных зон»
Рыбохозяйственная заповедная зона	

## **ГЛАВА 7. Публичные слушания по вопросам землепользования и застройки**

### **СТАТЬЯ 27. Общие положения организации и проведения публичных слушаний по вопросам землепользования и застройки**

1. Нормативно-правовую основу организации и проведения публичных слушаний составляют Конституция Российской Федерации, Градостроительный кодекс Российской Федерации, Федеральный закон от 06.10.2003 № 131-ФЗ «Об общих принципах организации местного самоуправления в Российской Федерации», иные федеральные законы, законы Республики Мордовия, Устав и иные муниципальные правовые акты муниципального образования.

2. Настоящими Правилами устанавливается порядок проведения в муниципальном образовании публичных слушаний по:

- 1) проекту внесения изменений в настоящие Правила;
- 2) проектам планировки территории и проектам межевания территории, подготовленным в составе документации по планировке территории на основании решения главы муниципального образования;
- 3) предоставлению разрешения на условно разрешенный вид использования земельного участка или объекта капитального строительства;
- 4) предоставлению разрешения на отклонение от предельных параметров разрешенного строительства, реконструкции объектов капитального строительства;

3. Публичные слушания по вопросам землепользования и застройки (далее – публичные слушания) назначаются главой муниципального образования и проводятся комиссией.

4. Дата и время проведения публичных слушаний определяется постановлением Администрации Атемарского сельского поселения о назначении публичных слушаний.

5. Публичные слушания проводятся в целях обсуждения муниципальных правовых актов в области землепользования и застройки, привлечения населения муниципального

образования к участию в принятии градостроительных решений, предупреждения нарушений прав и законных интересов граждан, соблюдения прав и законных интересов правообладателей земельных участков и объектов капитального строительства, учета предложений и замечаний жителей муниципального образования в процессе разработки и принятия градостроительных решений.

6. Порядок проведения публичных слушаний регулируется муниципальным правовым актом муниципального образования.

7. В публичных слушаниях принимают участие жители муниципального образования.

8. Документами публичных слушаний являются протокол публичных слушаний и заключение о результатах публичных слушаний.

9. Финансирование проведения публичных слушаний осуществляется за счет средств местного бюджета, за исключением случаев проведения публичных слушаний по вопросам предоставления разрешения на условно разрешенный вид использования земельного участка или объекта капитального строительства, а также предоставления разрешения на отклонение от предельных параметров разрешенного строительства, реконструкции объектов капитального строительства.

В указанных случаях расходы, связанные с организацией и проведением публичных слушаний, несут заинтересованные физические и юридические лица.

#### **СТАТЬЯ 28. Сроки проведения публичных слушаний**

1. Срок проведения публичных слушаний по проекту правил землепользования и застройки составляет не менее двух и не более четырех месяцев со дня опубликования такого проекта.

В случае подготовки правил землепользования и застройки применительно к части территории муниципального образования, а также в случае подготовки изменений в правила землепользования и застройки в части внесения изменений в градостроительный регламент, установленный для конкретной территориальной зоны, срок проведения публичных слушаний не может быть более чем один месяц.

2. Срок проведения публичных слушаний по вопросу предоставления разрешения на условно разрешенный вид использования земельного участка или объекта капитального строительства, по вопросу предоставления разрешения на отклонение от предельных параметров разрешенного строительства, реконструкции объектов капитального строительства не может быть более одного месяца с момента оповещения жителей муниципального образования о времени и месте их проведения до дня опубликования заключения о результатах публичных слушаний.

3. Срок проведения публичных слушаний по проектам планировки территории и проектам межевания территории, подготовленных в составе документации по планировке территории на основании решения главы муниципального образования, со дня оповещения жителей муниципального образования о времени и месте их проведения до дня опубликования заключения о результатах публичных слушаний не может быть менее одного месяца и более трех месяцев.

#### **СТАТЬЯ 29. Полномочия комиссии в области организации и проведения публичных слушаний**

Со дня принятия решения о проведении публичных слушаний Комиссия:

1) определяет перечень конкретных вопросов, выносимых на обсуждение по теме публичных слушаний;

2) обеспечивает заблаговременную публикацию темы и перечня вопросов публичных слушаний в муниципальных средствах массовой информации и размещает на



официальном сайте муниципального образования в сети «Интернет», на информационных стендах, установленных в общедоступных местах;

3) организует выставки, экспозиции демонстрационных материалов проектов документов, выносимых на публичные слушания, выступления представителей органов местного самоуправления, разработчиков проектов документов или изменений к ним на собраниях жителей, в печатных средствах массовой информации, по радио и телевидению;

4) определяет перечень должностных лиц, специалистов, организаций и других представителей общественности, приглашаемых к участию в публичных слушаниях в качестве экспертов, и направляет им официальные обращения с просьбой дать свои рекомендации и предложения по вопросам, выносимым на обсуждение;

5) содействует участникам публичных слушаний в получении информации, необходимой им для подготовки рекомендаций по вопросам публичных слушаний и в представлении информации на публичные слушания;

6) организует подготовку проекта заключения публичных слушаний, состоящего из рекомендаций и предложений по каждому из вопросов, выносимых на публичные слушания;

7) назначает ведущего и секретаря публичных слушаний для ведения собрания участников публичных слушаний и составления протокола публичных слушаний;

8) оповещает население муниципального образования и средства массовой информации об инициаторах, дате, месте проведения, теме и вопросах, выносимых на публичные слушания, не позднее 7 дней до даты проведения собрания участников публичных слушаний, обеспечивает гражданам возможность предварительного ознакомления с материалами. В случаях, когда решаются вопросы о границах зон изъятия путем выкупа, резервирования земель, объектов капитального строительства для обеспечения реализации государственных и муниципальных нужд, правообладатели земельных участков и объектов капитального строительства, расположенных в границах указанных зон, информируются персонально о предстоящих публичных слушаниях;

9) определяет место и время проведения собрания участников публичных слушаний с учетом количества экспертов и возможности свободного доступа для жителей муниципального образования, представителей органов местного самоуправления муниципального образования и других заинтересованных лиц;

10) осуществляет иные полномочия.

### **СТАТЬЯ 30. Проведение публичных слушаний по вопросу внесения изменений в настоящие правила**

1. Публичные слушания по вопросу внесения изменений в настоящие Правила проводятся комиссией по решению главы муниципального образования.

2. Организация и проведение публичных слушаний осуществляются в соответствии с действующим законодательством Российской Федерации, Уставом, иными муниципальными правовыми актами муниципального образования и положениями настоящей главы.

3. После завершения публичных слушаний по проекту внесения изменений в настоящие Правила комиссия с учетом результатов таких публичных слушаний обеспечивает внесение изменений в настоящие Правила и представляет указанный проект Главе Администрации Атемарского сельского поселения Лямбирского муниципального района. Глава администрации принимает решение о направлении проекта о внесении изменений в настоящие Правила в Совет депутатов.

Обязательными приложениями к проекту внесения изменений в настоящие Правила являются протоколы публичных слушаний и заключение о результатах публичных слушаний.

**СТАТЬЯ 31. Организация и проведение публичных слушаний по проектам планировки территории и проектам межевания территории, подготовленным в составе документации по планировке территории**

1. Публичные слушания по вопросу рассмотрения проектов планировки территории и проектов межевания территории проводятся структурным подразделением или специалистом Администрации, уполномоченным в области архитектуры и градостроительства по решению главы муниципального образования.

2. Организация и проведение публичных слушаний осуществляются в соответствии с положениями настоящей главы.

3. Не позднее чем через пятнадцать дней со дня проведения публичных слушаний Администрация направляет главе муниципального образования подготовленную документацию по планировке территории, протокол публичных слушаний по проекту планировки территории и проекту межевания территории и подготовленное заключение о результатах публичных слушаний.

4. Глава администрации с учетом протокола публичных слушаний и заключения о результатах публичных слушаний принимает решение об утверждении документации по планировке территории или об отклонении такой документации и о направлении ее на доработку.

**СТАТЬЯ 32. Проведение публичных слушаний по вопросу предоставления разрешения на условно разрешенный вид использования земельного участка или объекта капитального строительства**

1. Физическое или юридическое лицо, заинтересованное в предоставлении разрешения на условно разрешенный вид использования земельного участка или объекта капитального строительства, направляет заявление о предоставлении разрешения на условно разрешенный вид использования в комиссию.

2. Публичные слушания проводятся комиссией с участием граждан, проживающих в пределах территориальной зоны, в границах которой расположен земельный участок или объект капитального строительства, в отношении которого испрашивается разрешение.

3. Комиссия направляет письменные сообщения о проведении публичных слушаний по вопросу предоставления соответствующего разрешения правообладателям земельных участков, имеющих общие границы с земельным участком, применительно к которому испрашивается разрешение, правообладателям объектов капитального строительства, расположенных на земельных участках, имеющих общие границы с земельным участком, применительно к которому испрашивается разрешение, и правообладателям помещений, являющихся частью объекта капитального строительства, применительно к которому испрашивается разрешение. В случае если условно разрешенный вид использования земельного участка или объекта капитального строительства может оказать негативное воздействие на окружающую среду, публичные слушания проводятся с участием правообладателей земельных участков и объектов капитального строительства, подверженных риску такого негативного воздействия. Указанные сообщения отправляются не позднее десяти дней со дня поступления заявления заинтересованного лица о предоставлении соответствующего разрешения. В сообщении содержится информация о виде испрашиваемого разрешения, объекта, в отношении которого оно испрашивается, времени и месте проведения публичных слушаний.

4. Порядок организации и проведения публичных слушаний, участие в них определяются в соответствии с настоящей главой.

5. На основании заключения о результатах публичных слушаний по вопросу предоставления разрешения комиссия по землепользованию и застройке осуществляет подготовку рекомендаций о предоставлении такого разрешения или об отказе в предоставлении разрешения с указанием причин принятого решения и направляет их главе муниципального образования.

6. На основании рекомендаций комиссии глава администрации в течение трех дней со дня поступления указанных рекомендаций в отношении предоставления разрешения на условно разрешенный вид использования земельного участка или объекта капитального строительства принимает решение о предоставлении разрешения или об отказе в его предоставлении. Указанное решение подлежит официальному опубликованию и размещению на официальном сайте муниципального образования в сети «Интернет», на информационных стендах, установленных в общедоступных местах.

7. Физическое или юридическое лицо вправе оспорить в судебном порядке решение о предоставлении разрешения на условно разрешенный вид использования или об отказе в предоставлении такого разрешения.

### **СТАТЬЯ 33. Проведение публичных слушаний по вопросу отклонения от предельных параметров разрешенного строительства, реконструкции объектов капитального строительства**

1. Физическое или юридическое лицо, заинтересованное в предоставлении разрешения на отклонение от предельных параметров разрешенного строительства, реконструкции объектов капитального строительства, направляет заявление о проведении публичных слушаний в комиссию.

2. Публичные слушания проводятся комиссией с участием граждан, проживающих в пределах территориальной зоны, в границах которой расположен земельный участок или объект капитального строительства, в отношении которого испрашивается разрешение.

3. Комиссия по землепользованию и застройке направляет письменные сообщения о проведении публичных слушаний по вопросу предоставления соответствующего разрешения правообладателям земельных участков, имеющих общие границы с земельным участком, применительно к которому испрашивается разрешение, правообладателям объектов капитального строительства, расположенных на земельных участках, имеющих общие границы с земельным участком, применительно к которому испрашивается разрешение, и правообладателям помещений, являющихся частью объекта капитального строительства, применительно к которому испрашивается разрешение. Указанные сообщения отправляются не позднее десяти дней со дня поступления заявления заинтересованного лица о предоставлении соответствующего разрешения. В сообщении содержится информация о виде испрашиваемого разрешения, объекта, в отношении которого оно испрашивается, времени и месте проведения публичных слушаний.

4. Порядок организации и проведения публичных слушаний, участие в них определяются в соответствии с настоящей главой.

5. На основании заключения о результатах публичных слушаний по вопросу предоставления разрешения комиссия осуществляет подготовку рекомендаций о предоставлении такого разрешения или об отказе в предоставлении разрешения с указанием причин принятого решения и направляет их главе муниципального образования.

6. На основании рекомендаций комиссии глава администрации в течение трех дней со дня поступления указанных рекомендаций в отношении предоставления разрешения на отклонение от предельных параметров разрешенного строительства, реконструкции объектов капитального строительства принимает решение о предоставлении разрешения или об отказе в его предоставлении. Указанное решение подлежит официальному опубликованию и размещению на официальном сайте муниципального образования в сети «Интернет», на информационных стендах, установленных в общедоступных местах.

## ГЛАВА 8. ЗАКЛЮЧИТЕЛЬНЫЕ ПОЛОЖЕНИЯ

### **СТАТЬЯ 34. Действие настоящих правил по отношению к ранее возникшим правоотношениям**

1. Ранее принятые муниципальные правовые акты по вопросам землепользования и застройки применяются в части, не противоречащей настоящим Правилам.

2. Действие настоящих Правил не распространяется на использование земельных участков, строительство и реконструкцию зданий и сооружений на их территории, разрешения на строительство и реконструкцию которых выданы до вступления настоящих Правил в силу, при условии, что срок действия разрешения на строительство и реконструкцию не истек, а также на использование земельных участков, сформированных и предоставленных физическим и юридическим лицам до вступления в силу настоящих Правил.

3. Использование земельных участков и расположенных на них объектов капитального строительства допускается в соответствии с видом разрешенного использования, предусмотренным градостроительным регламентом.

4. Реконструкция и расширение существующих объектов капитального строительства, а также строительство новых объектов могут осуществляться только в соответствии с установленными настоящими Правилами градостроительными регламентами.

### **СТАТЬЯ 35. Порядок внесения изменений в настоящие правила**

1. Изменениями настоящих Правил считаются любые изменения текста Правил, карты градостроительного зонирования, либо градостроительных регламентов.

2. Основаниями для рассмотрения вопроса о внесении изменений в настоящие Правила являются:

1) несоответствие настоящих Правил генеральному плану муниципального образования, возникшее в результате внесения в генеральный план изменений;

2) поступление предложений об изменении границ территориальных зон, изменении градостроительных регламентов;

3) изменение законодательства о градостроительной деятельности.

3. С предложениями о внесении изменений в настоящие Правила могут выступать:

1) федеральные органы исполнительной власти в случаях, если настоящие Правила могут воспрепятствовать функционированию, размещению объектов капитального строительства федерального значения;

2) органы исполнительной власти субъектов Российской Федерации в случаях, если настоящие Правила могут воспрепятствовать функционированию, размещению объектов капитального строительства регионального значения;

3) органы местного самоуправления в случаях, если настоящие Правила могут воспрепятствовать функционированию, размещению объектов капитального строительства местного значения;

4) органы местного самоуправления муниципального образования в случаях, если необходимо совершенствовать порядок регулирования землепользования и застройки на территории муниципального образования;

5) физические или юридические лица в инициативном порядке либо в случаях, если в результате применения настоящих Правил, земельные участки и объекты капитального строительства не используются эффективно, причиняется вред их правообладателям, снижается стоимость земельных участков и объектов капитального строительства, не реализуются права и законные интересы граждан и их объединений.

4. Предложение о внесении изменений в настоящие Правила направляется в письменной форме (письменное обращение) в комиссию.

В течение пяти дней со дня поступления в комиссию предложения о внесении изменений в настоящие Правила копия такого предложения направляется в структурное подразделение или специалисту Администрации, уполномоченное в области архитектуры и градостроительства для подготовки заключения о соответствии предложения утвержденной градостроительной документации муниципального образования, требованиям законодательства в области градостроительной деятельности. Заключение подготавливается в двухнедельный срок со дня получения копии предложения от комиссии и направляется в комиссию.

5. Комиссия в течение тридцати дней со дня поступления предложения о внесении изменений в настоящие Правила рассматривает его и подготавливает с учетом заключения структурного подразделения или специалиста Администрации, уполномоченного в области архитектуры и градостроительства свое заключение, в котором содержатся рекомендации о внесении в соответствии с поступившим предложением изменений в настоящие Правила или об отклонении такого предложения с указанием причин отклонения, и направляет это заключение Главе муниципального образования.

6. Глава администрации с учетом рекомендаций, содержащихся в заключении комиссии, в течение тридцати дней принимает решение о подготовке проекта о внесении изменения в настоящие Правила или об отклонении предложения о внесении изменений в настоящие Правила с указанием причин отклонения и направляет копию такого решения заявителям.

7. По поручению главы муниципального образования комиссия не позднее, чем по истечении десяти дней с даты принятия решения о подготовке проекта решения о внесении изменений в настоящие Правила, обеспечивает опубликование сообщения о принятии такого решения в порядке, установленном для официального опубликования муниципальных правовых актов, иной официальной информации, и размещение указанного сообщения на официальном сайте муниципального образования в сети «Интернет», на информационных стендах, установленных в общедоступных местах. Сообщение о принятии такого решения также может быть распространено по местному радио и телевидению.

8. Проект решения о внесении изменения в настоящие Правила рассматривается на публичных слушаниях, проводимых в порядке, установленном муниципальным правовым актом и настоящими Правилами.

9. В случае подготовки изменений в настоящие Правила в части внесения изменений в градостроительный регламент, установленный для конкретной территориальной зоны, публичные слушания по внесению изменений в Правила проводятся в границах территориальной зоны, для которой установлен такой градостроительный регламент. В этих случаях срок проведения публичных слушаний не может быть более чем один месяц.

10. После завершения публичных слушаний по проекту решения о внесении изменений в настоящие Правила комиссия с учетом результатов таких публичных слушаний обеспечивает внесение изменений в проект решения о внесении изменений в Правила и представляет указанный проект главе муниципального образования. Обязательными приложениями к проекту решения о внесении изменений в Правила являются протоколы публичных слушаний и заключение о результатах публичных слушаний.

11. Глава администрации в течение десяти дней после представления ему проекта решения о внесении изменений в настоящие Правила с обязательными приложениями принимает решение о направлении указанного проекта в установленном порядке в Совет депутатов или об отклонении проекта и направлении его на доработку с указанием даты его повторного представления.

12. При внесении изменений в настоящие Правила на рассмотрение Совета депутатов представляются:

- 1) проект решения главы администрации о внесении изменений обосновывающими материалами;
- 2) согласование изменений со структурным подразделением или специалистом Администрации, уполномоченным в области архитектуры и градостроительства;
- 3) заключение комиссии;
- 4) протоколы публичных слушаний и заключение о результатах публичных слушаний.

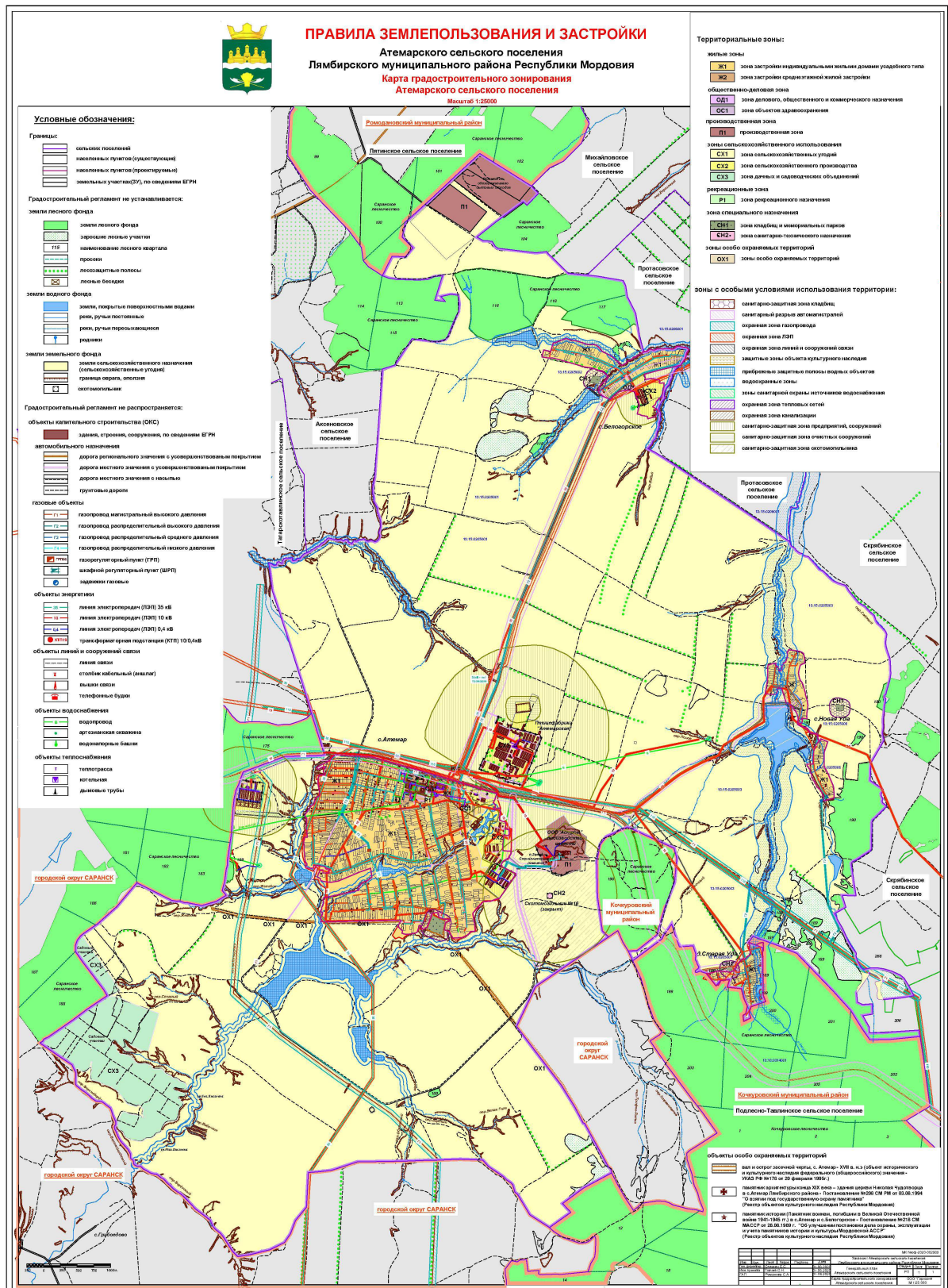
13. После утверждения Советом депутатов изменений в настоящие Правила, они подлежат опубликованию в порядке, установленном для официального опубликования муниципальных правовых актов, иной официальной информации, и размещаются на официальном сайте муниципального образования в сети «Интернет», на информационных стендах, установленных в общедоступных местах.

14. Физические и юридические лица вправе оспорить решение о внесении изменений в настоящие Правила в судебном порядке.



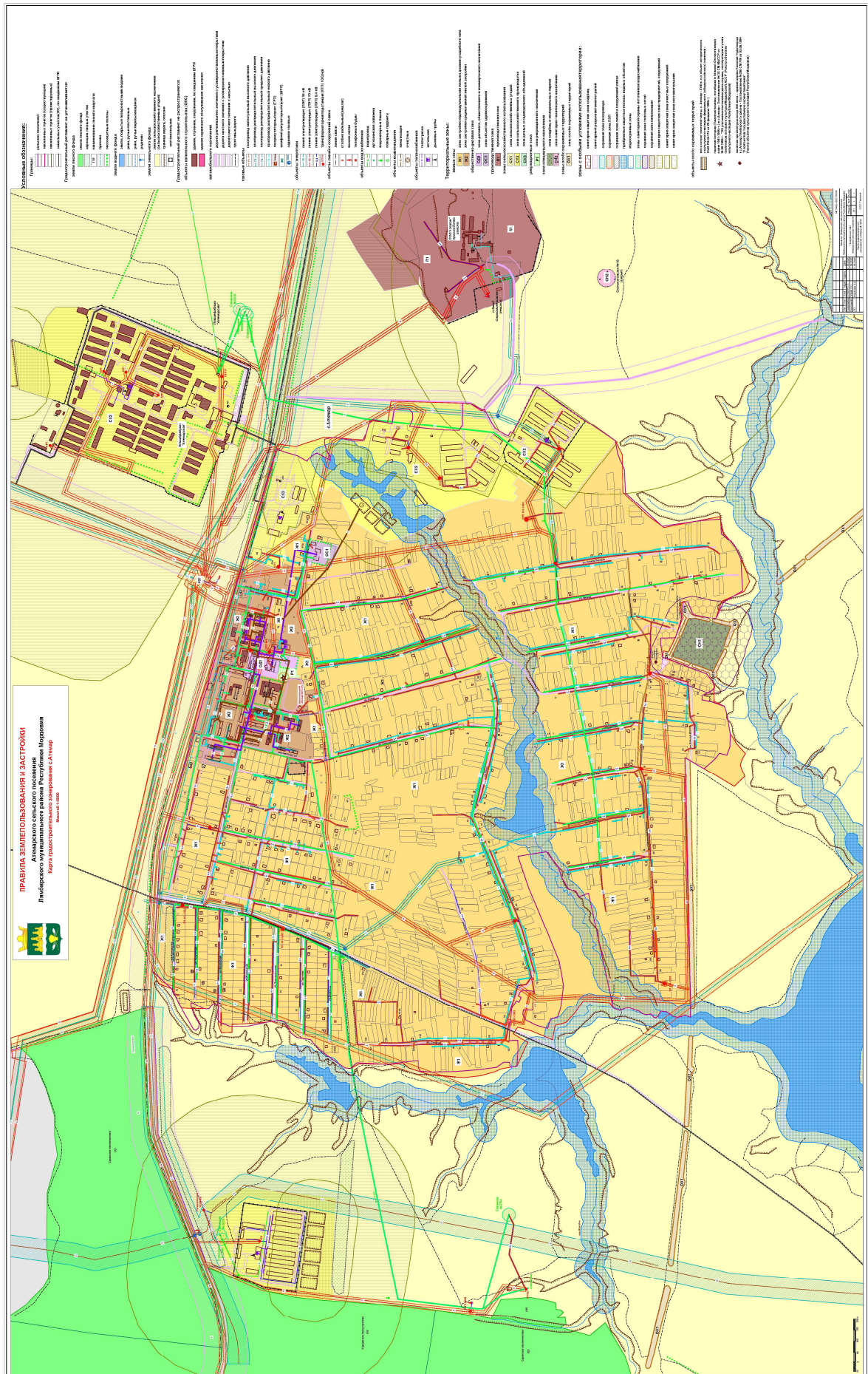
## РАЗДЕЛ II. КАРТА ГРАДОСТРОИТЕЛЬНОГО ЗОНИРОВАНИЯ

Карта градостроительного зонирования Атемарского сельского поселения





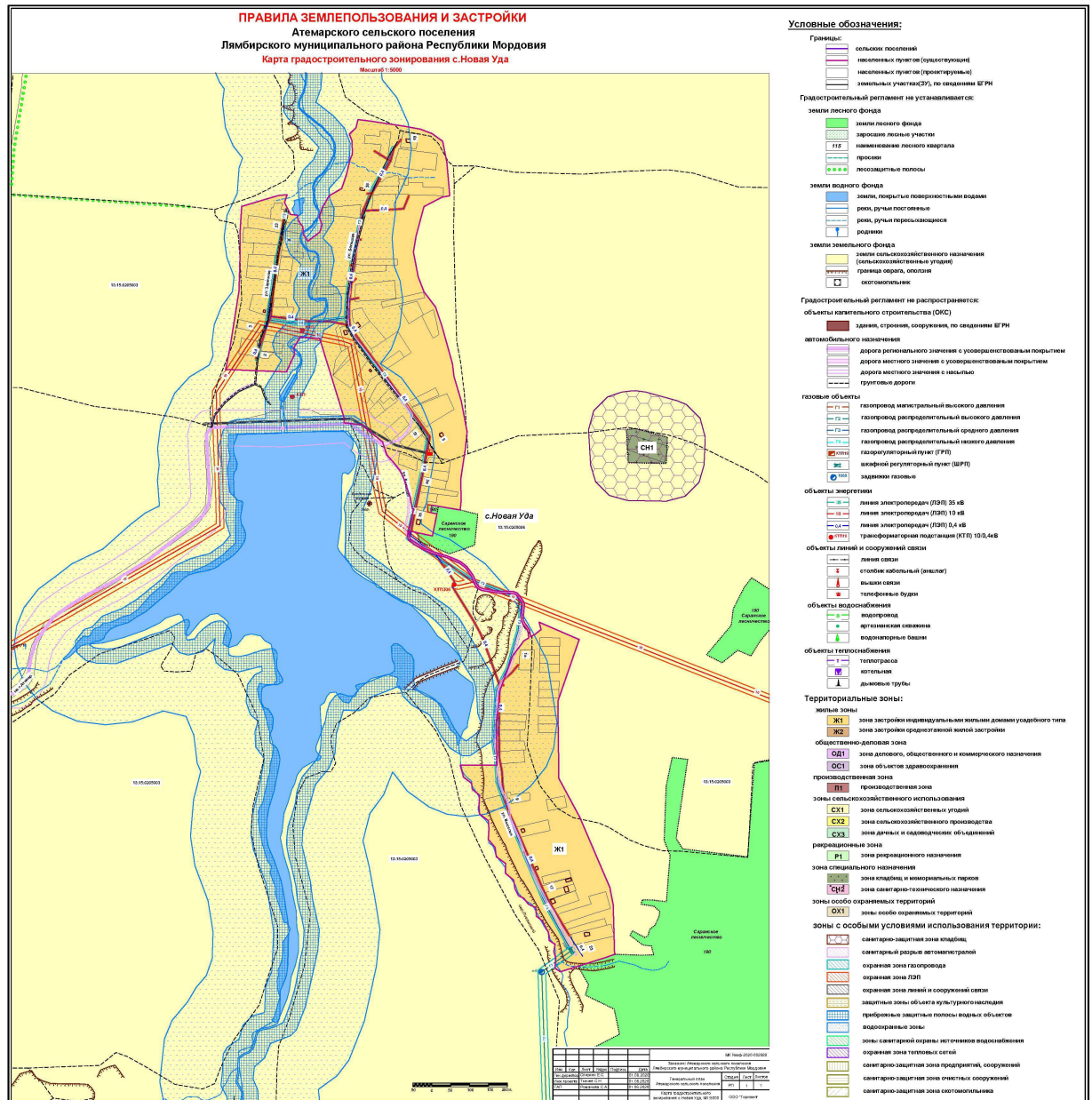
Карта градостроительного зонирования с.Атемар







# Карта градостроительного зонирования с.Новая Уда





# Карта градостроительного зонирования д.Старая Уда

## ПРАВИЛА ЗЕМЛЕПОЛЬЗОВАНИЯ И ЗАСТРОЙКИ

Атемарского сельского поселения  
Лямбирского муниципального района Республики Мордовия  
Карта градостроительного зонирования д.Старая Уда

Масштаб 1:5000

