



ГЕНЕРАЛЬНЫЙ ПЛАН

Атемарского сельского поселения

Лямбирского муниципального района Республики Мордовия

Карта планируемого размещения объектов местного значения населенных пунктов

Масштаб 1:25000

Условные обозначения:

Границы:

- сельских поселений
- населенных пунктов (существующие)
- населенных пунктов (проектируемые)
- муниципальных районов

Градостроительный регламент не устанавливается:

земли лесного фонда

- земли лесного фонда
- заросшие лесные участки
- наименование лесного квартала
- просеки
- лесозащитные полосы
- лесные беседки

земли водного фонда

- земли, покрытые поверхностными водами
- реки, ручьи постоянные
- реки, ручьи пересыхающие
- родники

земли земельного фонда

- земли сельскохозяйственного назначения (сельскохозяйственные угодия)
- граница оврага, оползня
- скотомогильник

Градостроительный регламент не распространяется:

объекты капитального строительства (ОКС)

- здания, строения, сооружения, по сведениям ЕГРН

автомобильного назначения

- дорога регионального значения с усовершенствованным покрытием
- дорога местного значения с усовершенствованным покрытием
- дорога местного значения с насыпью
- грунтовые дороги

газовые объекты

- газопровод магистральный высокого давления
- газопровод распределительный высокого давления
- газопровод распределительный среднего давления
- газопровод распределительный низкого давления
- газорегуляторный пункт (ГРП)
- шкафной регуляторный пункт (ШРП)
- задвижки газовые

объекты энергетики

- линия электропередач (ЛЭП) 35 кВ
- линия электропередач (ЛЭП) 10 кВ
- линия электропередач (ЛЭП) 0,4 кВ
- трансформаторная подстанция (ТП) 10/0,4кВ

объекты линий и сооружений связи

- линия связи
- столбик кабельный (аншлаг)
- вышки связи
- телефонные будки

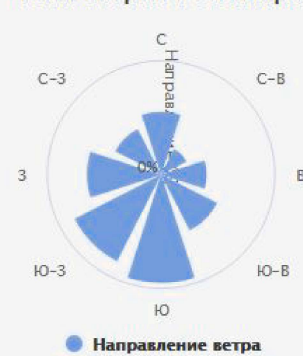
объекты водоснабжения

- водопровод
- артезианская скважина
- водонапорные башни

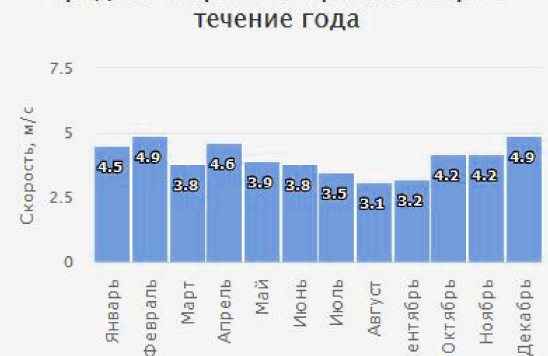
объекты теплоснабжения

- теплотрасса
- котельная
- дымовые трубы

Роза ветров в Атемаре



Средняя скорость ветра в Атемаре в течение года



В течение года в Атемарском с/п преобладает южный ветер. Усредненный показатель скорости ветра в течение года составляет - 4.1 м/с. Самый спокойный месяц - август, самым ветренным - февраль.

Функциональные зоны:

жилиые зоны

- Ж1 зона застройки индивидуальными жилыми домами усадебного типа
- Ж2 зона застройки среднеэтажной жилой застройки

общественно-деловая зона

- ОД1 зона делового, общественного и коммерческого назначения
- ОС1 зона объектов здравоохранения

производственная зона

- П1 производственная зона

зоны сельскохозяйственного использования

- СХ1 зона сельскохозяйственных угодий
- СХ2 зона сельскохозяйственного производства
- СХ3 зона дачных и садоводческих объединений

рекреационные зона

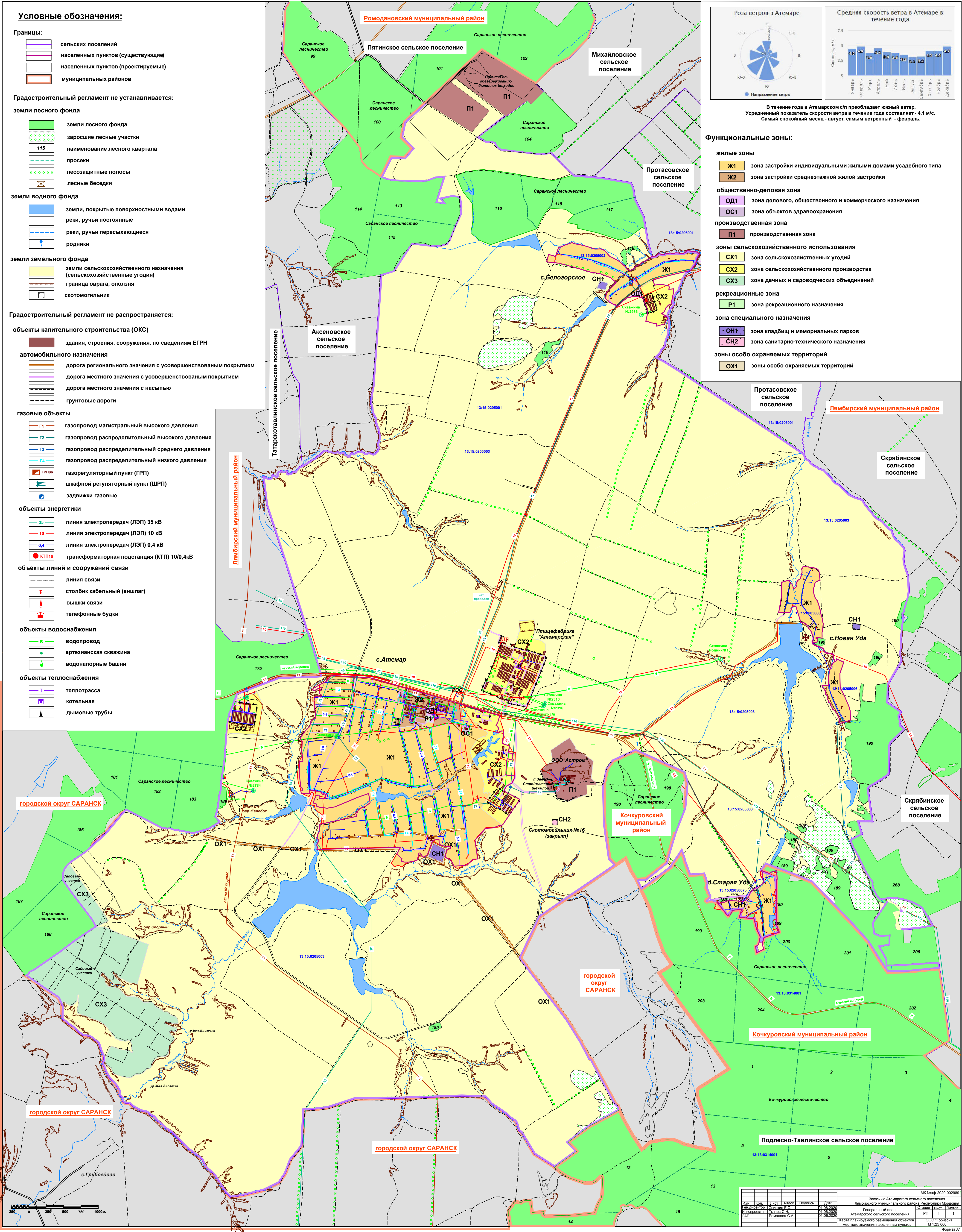
- Р1 зона рекреационного назначения

зона специального назначения

- СН1 зона кладбищ и мемориальных парков
- СН2 зона санитарно-технического назначения

зоны особо охраняемых территорий

- ОХ1 зоны особо охраняемых территорий



М.К. №ФР-2020-002388					
Заказчик: Атемарского сельского поселения					
Лямбирского муниципального района Республики Мордовия					
Имя	Фамилия	Имя	Фамилия	Дата	
Исполнитель	Сидорова Е.А.	Исполнитель	Сидорова Е.А.	11.08.2020	
Имя проекта	Генеральный план	Имя проекта	Генеральный план	11.08.2020	
Имя проекта	Атемарского сельского поселения	Имя проекта	Атемарского сельского поселения	11.08.2020	
Имя проекта	Карта планируемого размещения объектов местного значения населенных пунктов	Имя проекта	Карта планируемого размещения объектов местного значения населенных пунктов	11.08.2020	
				ООО "Горизонт"	
				М.К. №ФР-2020-002388	
				Формат А1	