

Схема границ земельных участков

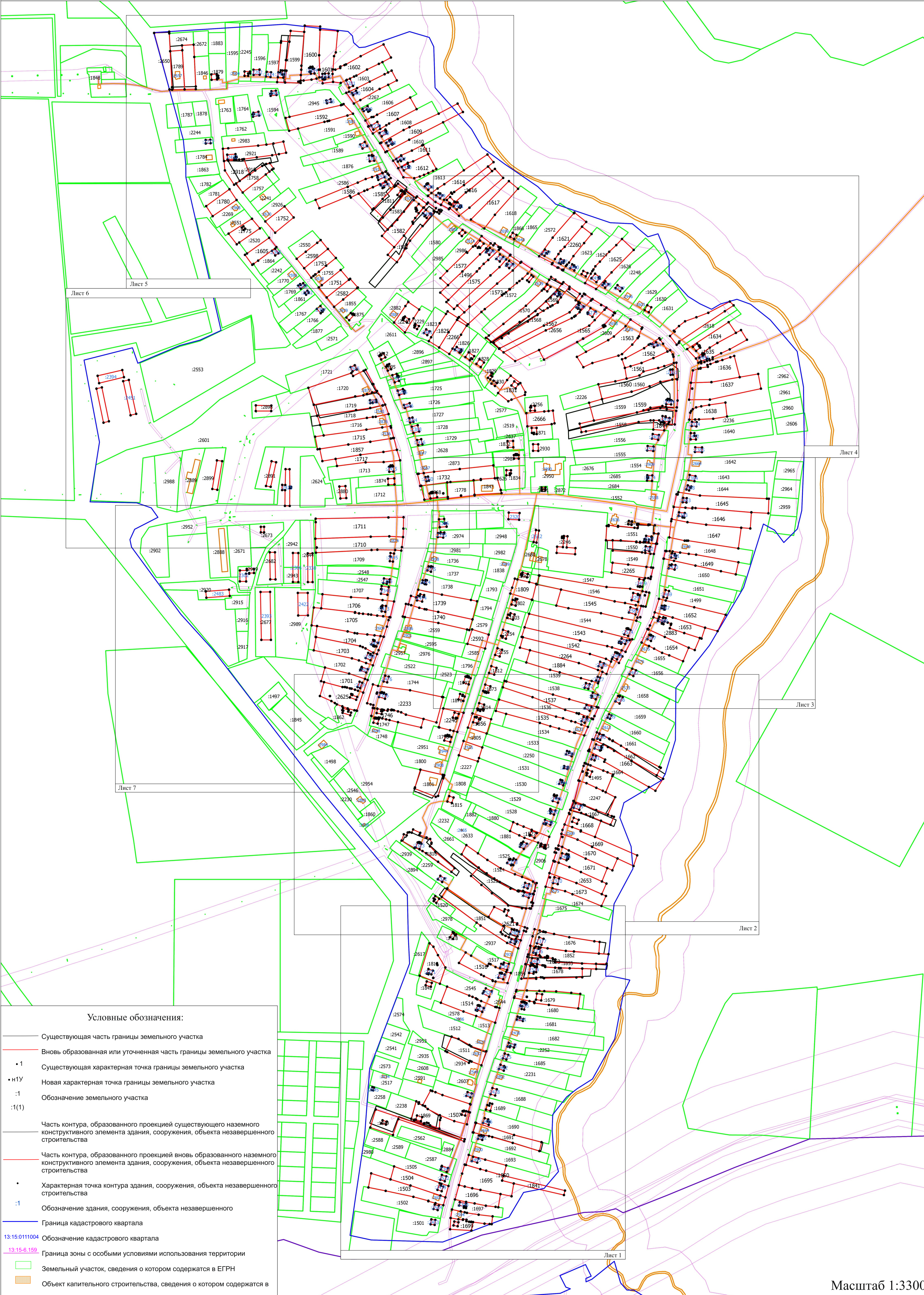


Схема границ земельных участков

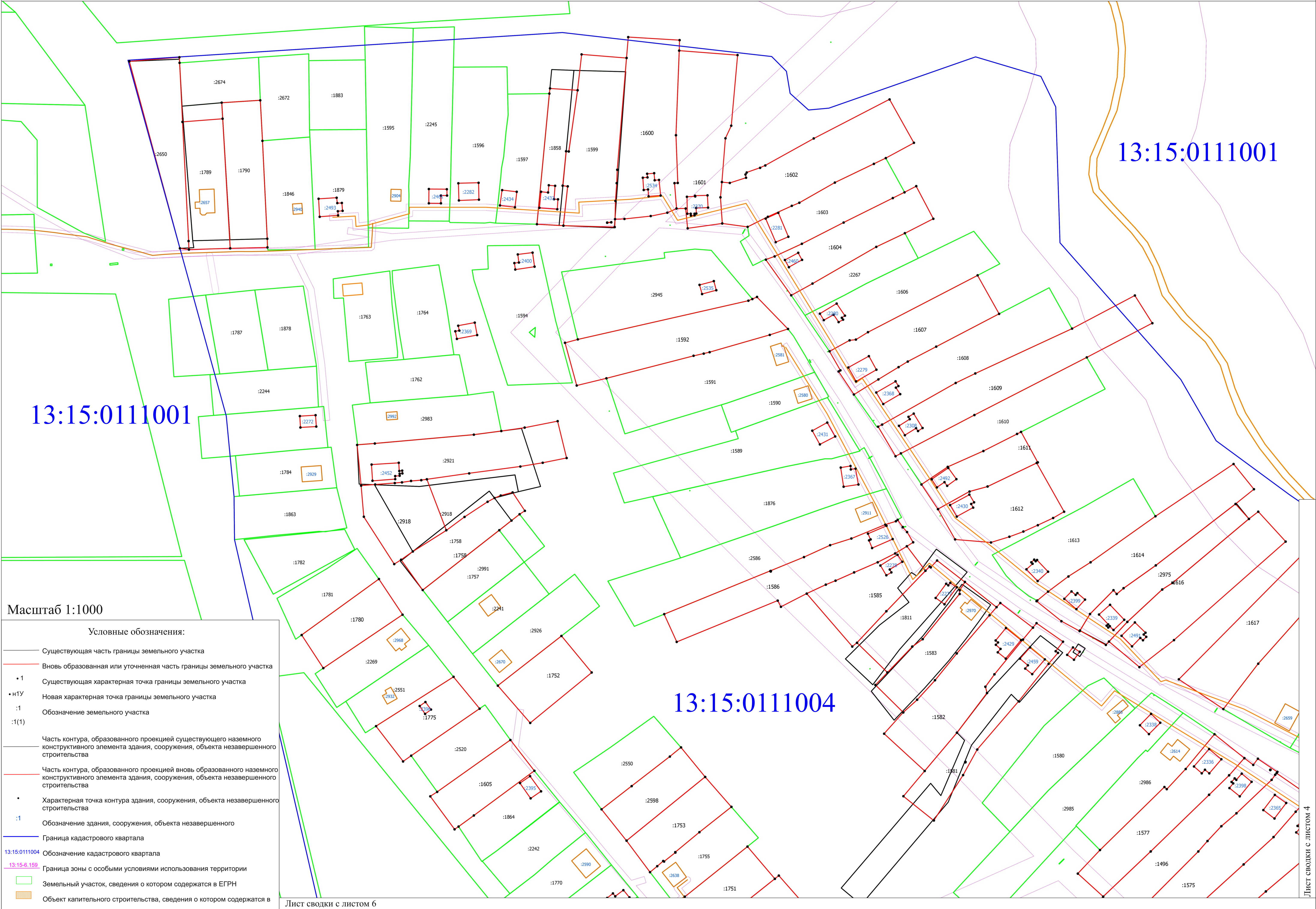


Схема границ земельных участков

Условные обозначения:

- Существующая часть границы земельного участка
- Вновь образованная или уточненная часть границы земельного участка
- 1 Существующая характерная точка границы земельного участка
- 1 Новая характерная точка границы земельного участка
- 1(1)
- Часть контура, образованного проекцией существующего наземного конструктивного элемента здания, сооружения, объекта незавершенного строительства
- Часть контура, образованного проекцией вновь образованного наземного конструктивного элемента здания, сооружения, объекта незавершенного строительства
- Характерная точка контура здания, сооружения, объекта незавершенного строительства
- 1 Обозначение здания, сооружения, объекта незавершенного строительства
- Граница кадастрового квартала
- 13:15:0111004 Обозначение кадастрового квартала
- 13:15-6-159 Граница зоны с особыми условиями использования территории
- Земельный участок, сведения о котором содержатся в ЕГРН

13:15:0111004

Масштаб 1:1000

Лист сводки с листом 5

Лист сводки с листом 4

Лист сводки с листом 3

Лист сводки с листом 7

Схема границ земельных участков

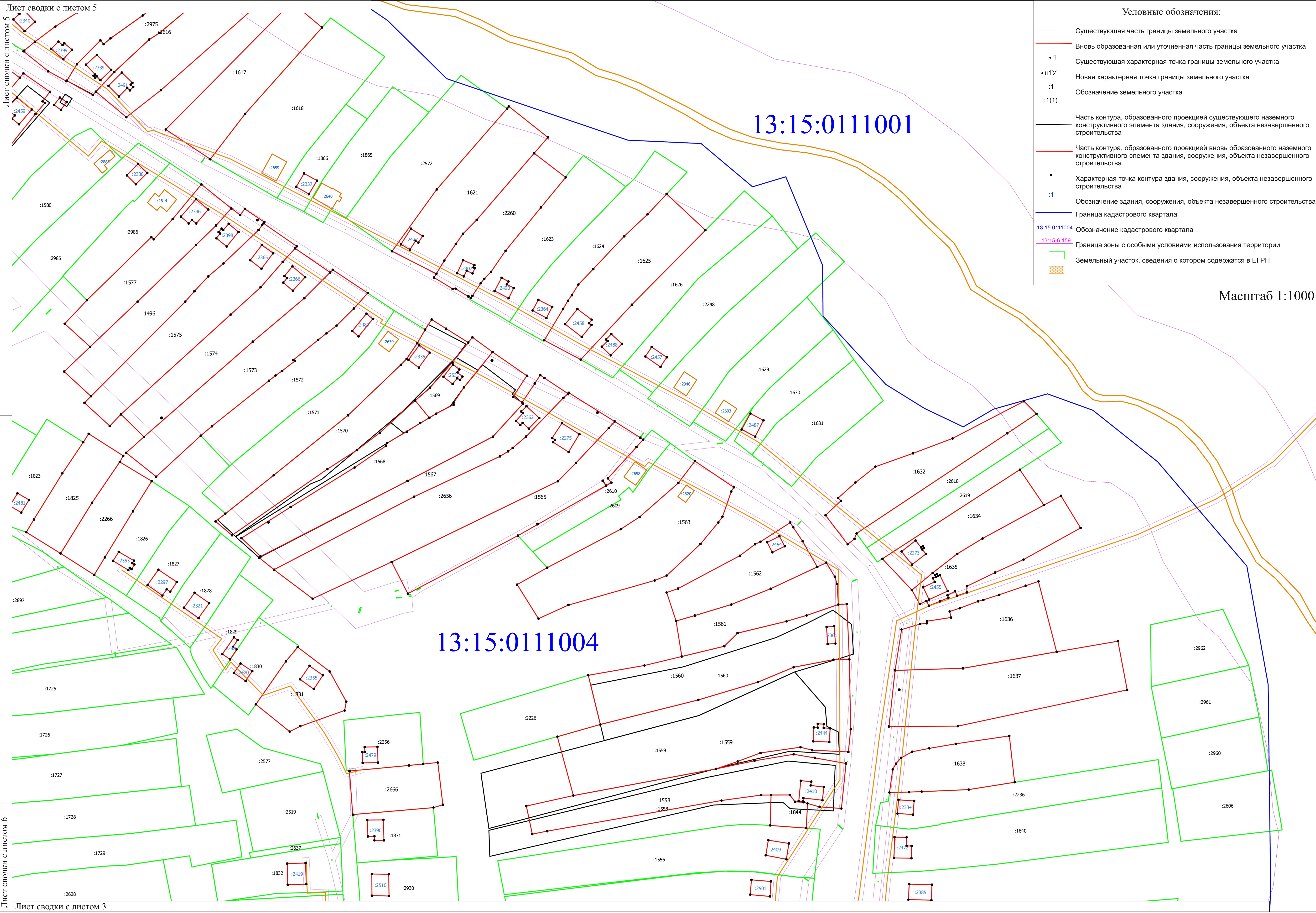
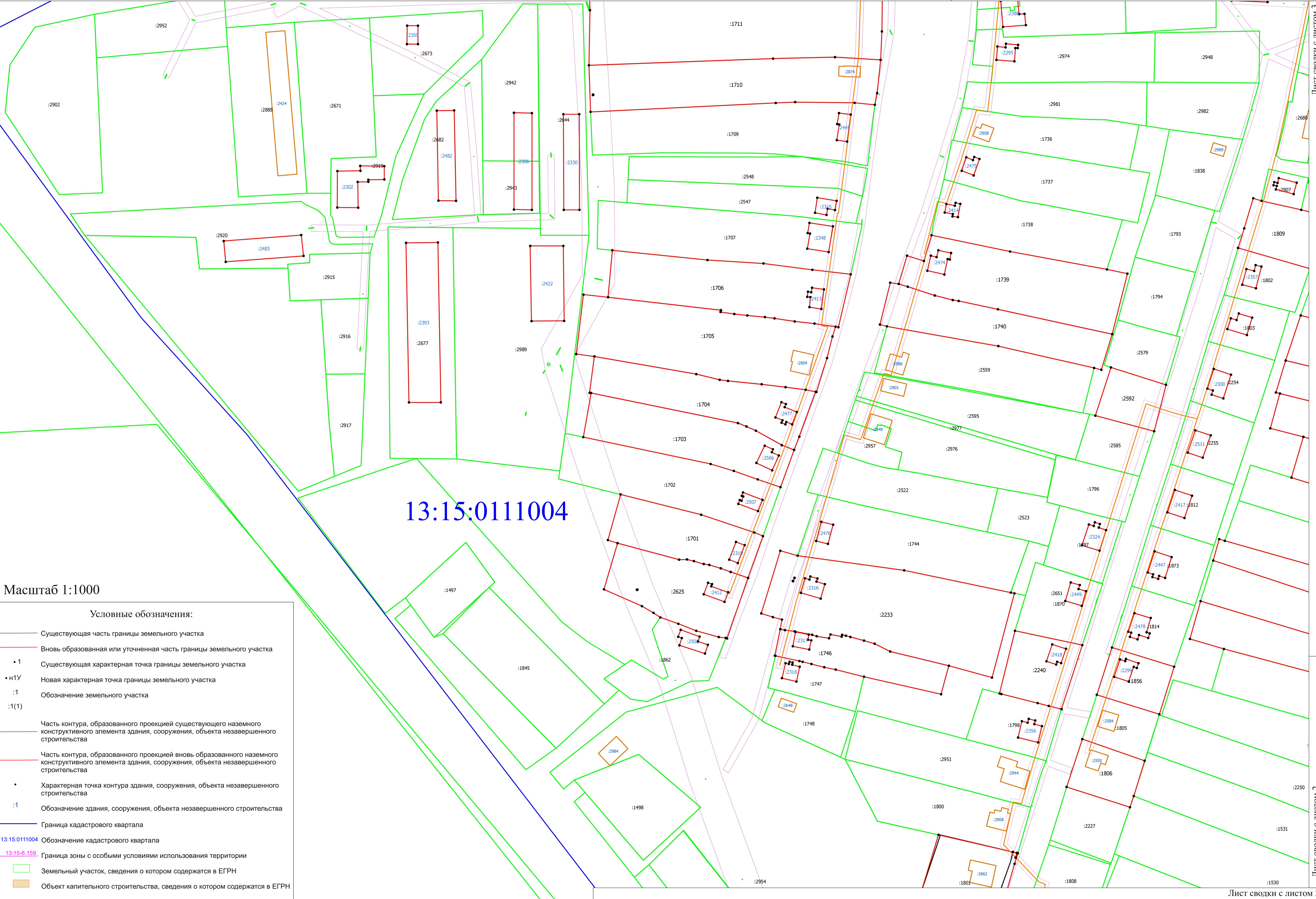


Схема границ земельных участков

Лист сводки с листом 6

Лист сводки с листом 3



Лист сводки с листом 3

Лист сводки с листом 2

Лист сводки с листом 2

Схема границ земельных участков

13:15:0111004

Масштаб 1:1000

Условные обозначения:

Существующая часть границы земельного участка

Вновь образованная или уточненная часть границы земельного участка

• 1

Существующая характерная точка границы земельного участка

• n1У

Новая характерная точка границы земельного участка

:1

Обозначение земельного участка

:1(1)

Часть контура, образованного проекцией существующего наземного конструктивного элемента здания, сооружения, объекта незавершенного строительства

Часть контура, образованного проекцией вновь образованного наземного конструктивного элемента здания, сооружения, объекта незавершенного строительства

•

Характерная точка контура здания, сооружения, объекта незавершенного строительства

:1

Обозначение здания, сооружения, объекта незавершенного строительства

Граница кадастрового квартала

13:15:0111004

Обозначение кадастрового квартала

13:15-6.159

Граница зоны с особыми условиями использования территории

Земельный участок, сведения о котором содержатся в ЕГРН

Объект капитального строительства, сведения о котором содержатся в ЕГРН

Лист сводки с листом 2

Схема границ земельных участков

Линия сводки с листом 7

Линия сводки с листом 3

13:15:0111004

Масштаб 1:1000

Условные обозначения:

Существующая часть границы земельного участка

Вновь образованная или уточненная часть границы земельного участка

• 1

Существующая характерная точка границы земельного участка

• n1У

Новая характерная точка границы земельного участка

:1

Обозначение земельного участка

:1(1)

Обозначение контура границы многоконтурного земельного участка

Часть контура, образованного проекцией существующего наземного конструктивного элемента здания, сооружения, объекта незавершенного строительства

Часть контура, образованного проекцией вновь образованного наземного конструктивного элемента здания, сооружения, объекта незавершенного строительства

•

Характерная точка контура здания, сооружения, объекта незавершенного строительства

:1

Обозначение здания, сооружения, объекта незавершенного строительства

Граница кадастрового квартала

13:11.0111004

Обозначение кадастрового квартала

13:15-6.159

Граница зоны с особыми условиями использования территории

Земельный участок, сведения о котором содержатся в ЕГРН

Объект капитального строительства, сведения о котором содержатся в ЕГРН

Линия сводки с листом 1

Схема границ земельных участков

Линия сводки с листом 2

Условные обозначения

Существующая часть границы земельного участка

Вновь образованная или уточненная часть границы

•1 Существующая характерная точка границы земельного участка

•1У Новая характерная точка границы земельного участка

Обозначение земельного участка

1(1) Обозначение контура границы м участка

Часты контуры образованного проекцией существующего

Часть контура, образованного проекцией существующего

Часть контура, образованного проекцией вновь

Характерная точка контура здания, сооружения, объекта

Обозначение здания, сооружения, объекта незавершенного

1

Граница кадастрового квартала

Обозначение кадастрового квартала

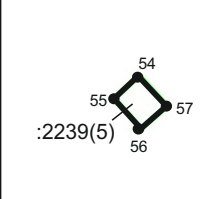
Граница зоны с особыми условиями использования

13:15-6.159

составленным, и датой, связанной с которой содержится в ЕГРН

Объект капитального строительства, сведения о котором

13:15:0111004



Масштаб 1:1000

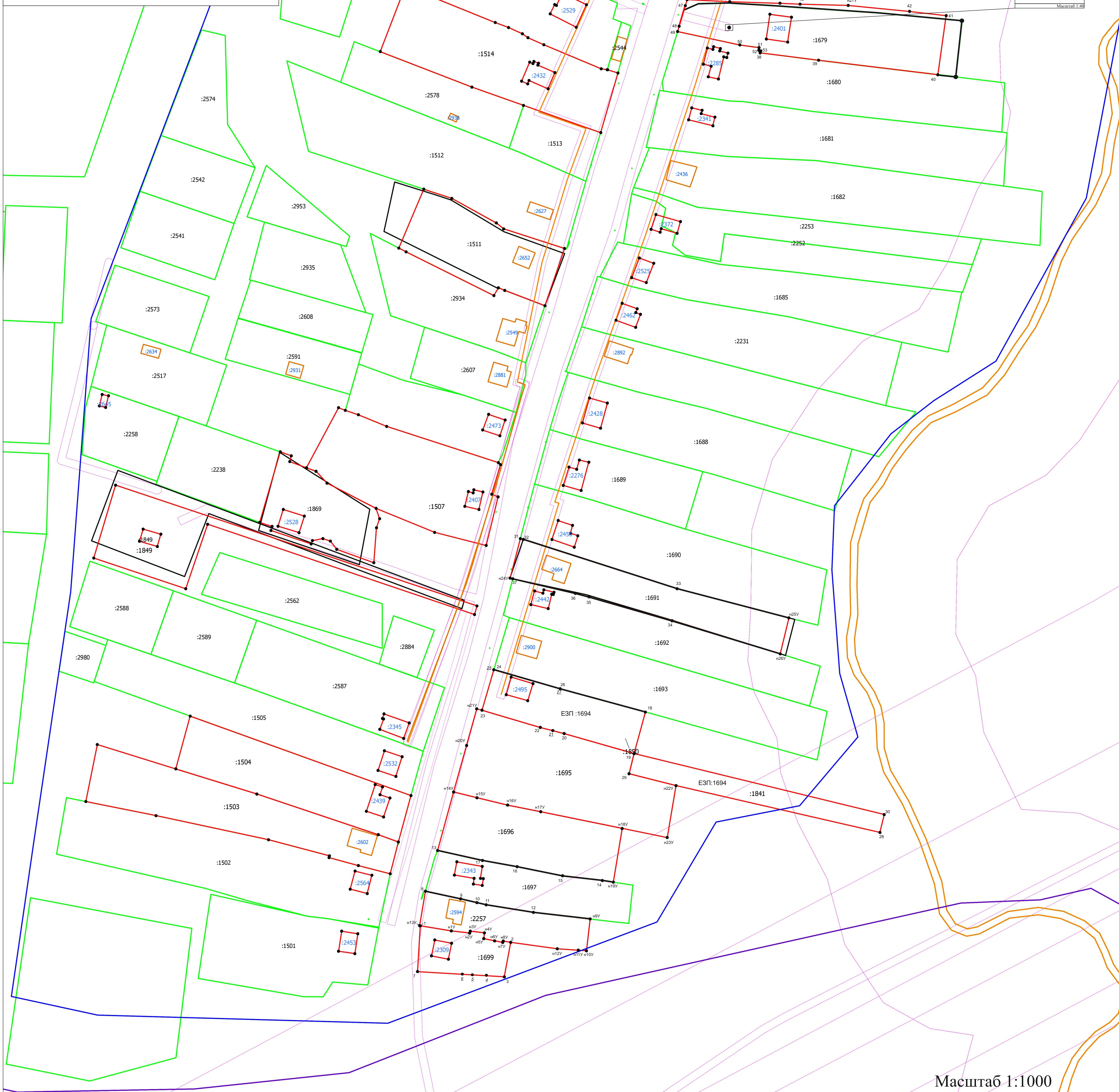


Схема геодезических построений



КАРТА-ПЛАН ТЕРРИТОРИИ

Пояснительная записка

1. Сведения о территории выполнения комплексных кадастровых работ: Мордовия Респ, Лямбирский р-н, Черемешево с 13:15:0111004

(наименование субъекта Российской Федерации, муниципального образования, населенного пункта, уникальные учетные номера кадастровых кварталов, иные сведения, позволяющие определить местоположение территории, на которой выполняются комплексные кадастровые работы, например, наименование садоводческого или огороднического некоммерческого товарищества, гаражного кооператива, элемента планировочной структуры)

2. Основания выполнения комплексных кадастровых работ:

Наименование, дата и номер документа, на основании которого выполняются комплексные кадастровые работы: Муниципальный контракт №25 от 03.04.2023

3. Дата подготовки карты-плана территории: 02.06.2023

4. Сведения о заказчике (ах) комплексных кадастровых работ:

В отношении юридического лица, органа местного самоуправления муниципального района, муниципального округа или городского округа либо уполномоченного исполнительного органа государственной власти субъекта Российской Федерации:

полное или сокращенное (в случае, если имеется) наименование: АДМИНИСТРАЦИЯ ЛЯМБИРСКОГО МУНИЦИПАЛЬНОГО РАЙОНА РМ

основной государственный регистрационный номер: 1021301063630

идентификационный номер налогоплательщика: 1315048992

В отношении физического лица или представителя физических или юридических лиц:

фамилия, имя, отчество (последнее - при наличии): —

страховой номер индивидуального лицевого счета в системе обязательного пенсионного страхования Российской Федерации (СНИЛС): —

Наименование и реквизиты документа, подтверждающие полномочия представителя заказчика(ов) комплексных кадастровых работ: —

Адрес электронной почты (для направления уведомления о результатах внесения сведений в Единый государственный реестр недвижимости): —

5. Сведения об исполнителе комплексных кадастровых работ:

Полное или сокращенное (в случае, если имеется) наименование и адрес юридического лица, с которым заключен государственный или муниципальный контракт либо договор подряда на выполнение комплексных кадастровых работ: Филиал публично-правовой компании "Роскадастр" по Республике Мордовия (ППК "Роскадастр"), Мордовия Респ, Саранск г, Лямбирское ш, 10 Б д

Фамилия, имя, отчество кадастрового инженера (последнее - при наличии): Чудмаева Елена Сергеевна и основной государственный регистрационный номер кадастрового инженера индивидуального предпринимателя (ОГРНИП): —

Страховой номер индивидуального лицевого счета в системе обязательного пенсионного страхования Российской Федерации (СНИЛС) кадастрового инженера: 15253677167

Уникальный реестровый номер кадастрового инженера в реестре саморегулируемой организации кадастровых инженеров и дата внесения сведений о физическом лице в такой реестр: 1758, 27.12.2019

Полное или (в случае, если имеется) сокращенное наименование саморегулируемой организации кадастровых инженеров, членом которой является кадастровый инженер: Саморегулируемая организация «Ассоциация кадастровых инженеров Поволжья» (СРО АКИ «Поволжье»)

Контактный телефон: 8(8342)79-02-24

Почтовый адрес и адрес электронной почты, по которым осуществляется связь с кадастровым инженером: Республика Мордовия, г. Саранск, Лямбирское шоссе, д. 10 Б, pladra@mail.ru

6. Перечень документов, использованных при подготовке карты-плана территории:

№ п/п	Реквизиты документа				
	Вид	Дата	Номер	Наименование	Иные сведения
1	2	3	4	5	6
1	<u>ДОКУМЕНТЫ, СОДЕРЖАЩИЕ ОПИСАНИЕ ОБЪЕКТА</u>	<u>12.05.2023</u>	<u>63</u>	<u>Генеральный план Лямбирского сельского поселения Лямбирского района Республики Мордовия</u>	=
2	<u>Документы градостроительного зонирования (Правила землепользования и застройки)</u>	<u>12.05.2023</u>	<u>63</u>	<u>Правила землепользования и застройки Лямбирского сельского поселения Лямбирского муниципального района Республики Мордовия</u>	=
3	<u>Документы градостроительного зонирования (Правила землепользования и застройки)</u>	<u>28.12.2021</u>	<u>16</u>	<u>О внесении изменений в правила землепользования и застройки Лямбирского сельского поселения</u>	=
4	<u>ДОКУМЕНТЫ, СОДЕРЖАЩИЕ</u>	<u>20.11.2002</u>	<u>б/н</u>	<u>Перечень ранее учтенных земельных участков в границах кадастрового</u>	=

	<u>АЦИИ</u> <u>ОПИСА</u> <u>НИЕ</u> <u>ОБЪЕКТ</u> <u>А</u>			<u>квартала 13:15:0111004</u>	
5	<u>ПРОЧИЕ</u>	<u>12.04.2023</u>	<u>170-</u> <u>10729/2023-В</u>	<u>Выписка о пунктах</u> <u>государственной</u> <u>геодезической сети,</u> <u>государственной</u> <u>негелирной сети и</u> <u>государственной</u> <u>гравиметрической сети</u>	=

7. Пояснения к карте-плану территории:

1. ПОЯСНИТЕЛЬНАЯ ЗАПИСКА.

Карта план территории подготовлен на основании кадастрового плана территории КУВИ-001/2023-54181024 от 03.03.2022, выданного Филиалом публично-правовой компании "Роскадастр" по Республике Мордовия, картографического материала масштаба 1:2000 от 01.01.2008 г., подготовленного ФГУП "госземкадастрсъемка" - ВИСХАГИ Северо-Западный филиал, перечня ранее учтенных земельных участков в границах кадастрового квартала 13:15:0111004 от 20.11.2002 г. №б/н, утвержденного Комитетом по земельным ресурсам и землеустройству по Лямбирскому району.

2. СВЕДЕНИЯ ОБ УТОЧНЯЕМЫХ ЗЕМЕЛЬНЫХ УЧАСТКАХ.

В результате выполнения комплексных кадастровых работ проведено уточнение местоположения границ 93 земельного участка — 13:15:0111004:1496, 13:15:0111004:1503, 13:15:0111004:1504, 13:15:0111004:1514, 13:15:0111004:1516, 13:15:0111004:1527, 13:15:0111004:1535, 13:15:0111004:1542, 13:15:0111004:1545, 13:15:0111004:1561, 13:15:0111004:1562, 13:15:0111004:1563, 13:15:0111004:1565, 13:15:0111004:1567, 13:15:0111004:1573, 13:15:0111004:1575, 13:15:0111004:1577, 13:15:0111004:1582, 13:15:0111004:1585, 13:15:0111004:1586, 13:15:0111004:1592, 13:15:0111004:1600, 13:15:0111004:1601, 13:15:0111004:1602, 13:15:0111004:1604, 13:15:0111004:1605, 13:15:0111004:1611, 13:15:0111004:1612, 13:15:0111004:1614, 13:15:0111004:1616, 13:15:0111004:1617, 13:15:0111004:1625, 13:15:0111004:1621, 13:15:0111004:1632, 13:15:0111004:1634, 13:15:0111004:1635, 13:15:0111004:1636, 13:15:0111004:1637, 13:15:0111004:1638, 13:15:0111004:1645, 13:15:0111004:1647, 13:15:0111004:1649, 13:15:0111004:1652, 13:15:0111004:1654, 13:15:0111004:1663, 13:15:0111004:1668, 13:15:0111004:1669, 13:15:0111004:1670, 13:15:0111004:1671, 13:15:0111004:1673, 13:15:0111004:1695, 13:15:0111004:1696, 13:15:0111004:1701, 13:15:0111004:1703, 13:15:0111004:1704, 13:15:0111004:1705, 13:15:0111004:1706, 13:15:0111004:1710, 13:15:0111004:1711, 13:15:0111004:1715, 13:15:0111004:1717, 13:15:0111004:1732, 13:15:0111004:1739, 13:15:0111004:1740, 13:15:0111004:1746, 13:15:0111004:1751, 13:15:0111004:1752, 13:15:0111004:1753, 13:15:0111004:1775, 13:15:0111004:1780, 13:15:0111004:1806, 13:15:0111004:1809, 13:15:0111004:1825, 13:15:0111004:1831, 13:15:0111004:1856, 13:15:0111004:1857, 13:15:0111004:1884, 13:15:0111004:2233, 13:15:0111004:2240, 13:15:0111004:2243, 13:15:0111004:2257, 13:15:0111004:2260, 13:15:0111004:2264, 13:15:0111004:2265, 13:15:0111004:2582, 13:15:0111004:2592, 13:15:0111004:2598, 13:15:0111004:2621, 13:15:0111004:2625, 13:15:0111004:1672, 13:15:0111004:2656, 13:15:0111004:2666, 13:15:0111004:2883.

При уточнении местоположения границ земельных участков с кадастровыми номерами 13:15:0111004:1496, 13:15:0111004:1503, 13:15:0111004:1504, 13:15:0111004:1514, 13:15:0111004:1516, 13:15:0111004:1527, 13:15:0111004:1535, 13:15:0111004:1542, 13:15:0111004:1545, 13:15:0111004:1561, 13:15:0111004:1562, 13:15:0111004:1563,

13:15:0111004:1565,	13:15:0111004:1573,	13:15:0111004:1575,	13:15:0111004:1577,
13:15:0111004:1582,	13:15:0111004:1585,	13:15:0111004:1586,	13:15:0111004:1601,
13:15:0111004:1602,	13:15:0111004:1604,	13:15:0111004:1605,	13:15:0111004:1611,
13:15:0111004:1612,	13:15:0111004:1614,	13:15:0111004:1616,	13:15:0111004:1617,
13:15:0111004:1625,	13:15:0111004:1621,	13:15:0111004:1632,	13:15:0111004:1634,
13:15:0111004:1635,	13:15:0111004:1636,	13:15:0111004:1637,	13:15:0111004:1638,
13:15:0111004:1645,	13:15:0111004:1647,	13:15:0111004:1649,	13:15:0111004:1652,
13:15:0111004:1654,	13:15:0111004:1663,	13:15:0111004:1668,	13:15:0111004:1669,
13:15:0111004:1670,	13:15:0111004:1671,	13:15:0111004:1673,	13:15:0111004:1695,
13:15:0111004:1696,	13:15:0111004:1701,	13:15:0111004:1703,	13:15:0111004:1704,
13:15:0111004:1706,	13:15:0111004:1711,	13:15:0111004:1717,	13:15:0111004:1732,
13:15:0111004:1746,	13:15:0111004:1751,	13:15:0111004:1752,	13:15:0111004:1775,
13:15:0111004:1780,	13:15:0111004:1809,	13:15:0111004:1857,	13:15:0111004:1884,
13:15:0111004:2233,	13:15:0111004:2240,	13:15:0111004:2243,	13:15:0111004:2257,
13:15:0111004:2260,	13:15:0111004:2265,	13:15:0111004:2582,	13:15:0111004:2592,
13:15:0111004:2598,	13:15:0111004:2621,	13:15:0111004:2625,	13:15:0111004:1672,

13:15:0111004:2666, 13:15:0111004:2883 их уточненная площадь не изменилась и соответствуют сведения, содержащимся в ЕГРН.

Площадь земельных участков с кадастровыми номерами: 13:15:0111004:1806, 13:15:0111004:1753, 13:15:0111004:1806 увеличена не более чем на 10 %, что соответствует требованиям п.3 ч.3 ст. 42.8 Федерального закона от 24.07.2007 №221-ФЗ "О кадастровой деятельности". Площадь земельных участков с кадастровыми номерами: 13:15:0111004:1567, 13:15:0111004:1592, 13:15:0111004:1705, 13:15:0111004:1710, 13:15:0111004:1715, 13:15:0111004:1739, 13:15:0111004:1740, 13:15:0111004:1825, 13:15:0111004:1831, 13:15:0111004:1856, 13:15:0111004:2264, 13:15:0111004:2656 уменьшена в соответствии с фактическим использованием земельных участков не более чем на 10% от площади указанной в ЕГРН, что соответствует требованиям п.1 ч.3 ст. 42.8 Федерального закона от 24.07.2007 №221-ФЗ "О кадастровой деятельности".

В результате уточнения местоположения границ земельных участков с кадастровым номером 13:15:0111004:2266, 13:15:0111004:2537 в рамках выполнения комплексных кадастровых работ, получено значение площади меньше площади земельного участка, сведения о которой содержатся в ЕГРН, более чем на 10%. Данные земельные участки не включены в КПТР, поскольку согласия на уменьшение площади земельных участков получены не были.

Земельные участки с кадастровым номером 13:15:0111004:1600, 13:15:0111004:1663, 13:15:0111004:1669, 13:15:0111004:2257 пересекают границу кадастрового квартала 13:15:0111004.

Уточнение местоположения границ земельных участков при выполнении комплексных кадастровых работ осуществляется по правилам, предусмотренных частью 1.1 статьи 43 Федерального закона от 13 июля 2015 г. №218-ФЗ «О государственной регистрации недвижимости», в том числе с использованием, указанных в части 3 статьи 42.6 настоящего Федерального закона. При уточнении границ земельного участка их местоположение определяется исходя из сведений, содержащихся в документе, подтверждающем право на земельный участок, или при отсутствии такого документа исходя из сведений, содержащихся в документах, определявших местоположение границ земельного участка при его образовании. В случае отсутствия в документах сведений о местоположении границ земельного участка его границами считаются границы, существующие на местности 15 лет и более.

Границы земельных участков, включенных в КПТР, существуют на местности более 15 лет. Данные по границам вышеуказанных земельных участков не вызывают сомнений, что подтверждается также ортофотопланом (аэрофотосъемкой в масштабе 1:2000), также документов о правах на землю и документов, содержащих сведения о местоположении границ земельных участков (см. Пояснительная записка п.6. Перечень документов, используемых при подготовке карта-плана территории).

Уточняемые земельные участки с кадастровыми номерами 13:15:0111004:1496, 13:15:0111004:1503, 13:15:0111004:1504, 13:15:0111004:1514, 13:15:0111004:1516, 13:15:0111004:1527, 13:15:0111004:1535, 13:15:0111004:1542, 13:15:0111004:1545, 13:15:0111004:1561, 13:15:0111004:1562, 13:15:0111004:1563, 13:15:0111004:1565, 13:15:0111004:1567, 13:15:0111004:1573, 13:15:0111004:1575, 13:15:0111004:1577, 13:15:0111004:1582, 13:15:0111004:1585, 13:15:0111004:1586, 13:15:0111004:1592, 13:15:0111004:1600, 13:15:0111004:1601, 13:15:0111004:1602, 13:15:0111004:1604, 13:15:0111004:1605, 13:15:0111004:1611, 13:15:0111004:1612, 13:15:0111004:1614, 13:15:0111004:1616, 13:15:0111004:1617, 13:15:0111004:1625, 13:15:0111004:1621, 13:15:0111004:1632, 13:15:0111004:1634, 13:15:0111004:1635, 13:15:0111004:1636, 13:15:0111004:1637, 13:15:0111004:1638, 13:15:0111004:1645, 13:15:0111004:1647, 13:15:0111004:1649, 13:15:0111004:1652, 13:15:0111004:1654, 13:15:0111004:1663, 13:15:0111004:1668, 13:15:0111004:1669, 13:15:0111004:1670, 13:15:0111004:1671, 13:15:0111004:1673, 13:15:0111004:1695, 13:15:0111004:1696, 13:15:0111004:1701, 13:15:0111004:1703, 13:15:0111004:1704, 13:15:0111004:1705, 13:15:0111004:1706, 13:15:0111004:1710, 13:15:0111004:1711, 13:15:0111004:1715, 13:15:0111004:1717, 13:15:0111004:1732, 13:15:0111004:1739, 13:15:0111004:1740, 13:15:0111004:1746, 13:15:0111004:1751, 13:15:0111004:1752, 13:15:0111004:1753, 13:15:0111004:1775, 13:15:0111004:1780, 13:15:0111004:1806, 13:15:0111004:1809, 13:15:0111004:1825, 13:15:0111004:1831, 13:15:0111004:1856, 13:15:0111004:1857, 13:15:0111004:1884, 13:15:0111004:2233, 13:15:0111004:2240, 13:15:0111004:2243, 13:15:0111004:2257, 13:15:0111004:2260, 13:15:0111004:2264, 13:15:0111004:2265, 13:15:0111004:2582, 13:15:0111004:2592, 13:15:0111004:2598, 13:15:0111004:2621, 13:15:0111004:2625, 13:15:0111004:1672, 13:15:0111004:2656, 13:15:0111004:2666, 13:15:0111004:2883 расположены в границах территориальной зоны Ж «Жилая зона».

Согласно Правилам землепользования и застройки Лямбирского сельского поселения, утвержденных решением Совета депутатов Лямбирского сельского поселения «Об утверждении Правил землепользования и застройки" №63 от 12.05.2023 г. предельные (минимальные и максимальные) размеры земельных участков, расположенных в зоне Ж "Жилая зона" не установлены. Текст решения размещен на официальном сайте Администрации Лямбирского муниципального района в сети Интернет (<https://lyambir-gm.ru/>) и на сайте Федеральной государственной информационной системы территориального планирования (ФГИС ТП) (<https://fgistr.economy.gov.ru/>).

Согласно ч. 3 ст. 70 Федерального закона от 13 июля 2015 г. № 218-ФЗ «О государственной регистрации недвижимости» орган регистрации прав в соответствии с установленными правилами ведения Единого государственного реестра недвижимости (далее – ЕГРН) снимает с государственного кадастрового учета земельный участок, учтенный в установленном законодательством Российской Федерации порядке до 1 марта 2008 года, в случае, если сведения о правообладателях таких участков отсутствуют в ЕГРН. В соответствии с пп. 3 п. 214 Приказа Росреестра от 01.06.2021 N П/0241 «Об установлении порядка ведения ЕГРН, формы специальной регистрационной надписи на документе, выражающем содержание сделки, состава сведений, включаемых в специальную регистрационную надпись на документе, выражающем содержание сделки, и требований к ее заполнению, а также требований к формату специальной регистрационной надписи на документе, выражающем содержание сделки, в электронной форме, порядка изменения в ЕГРН сведений о местоположении границ земельного участка при исправлении реестровой ошибки» (Далее – Порядок) при отсутствии в государственном кадастре недвижимости сведений о земельных участках, из которых образован земельный участок, государственный кадастровый учет, которого осуществлен до 1 марта 2008 г., отсутствии в государственном кадастре недвижимости и (или) ЕГРП сведений о правах (ограничениях прав) на такой земельный участок, отсутствии сведений о наличии на земельном участке объектов недвижимости, в орган государственной власти, орган местного самоуправления, уполномоченные на распоряжение земельными участками, находящимися в

государственной или муниципальной собственности, в том числе до разграничения права собственности на землю, направляется в порядке межведомственного информационного взаимодействия запрос о наличии правоустанавливающих документов в отношении такого земельного участка и оснований для разграничения права собственности на такой земельный участок. Филиалом ФГБУ «ФКП Росреестра» по Республике Мордовия (далее – филиал) выявлены ранее учтенные земельные участки, сведения о зарегистрированных правообладателях которых в ЕГРН отсутствуют:

13:15:0111004:1509,	13:15:0111004:1641,	13:15:0111004:1576,	13:15:0111004:1588,
13:15:0111004:1598,	13:15:0111004:1622,	13:15:0111004:1633,	13:15:0111004:1683,
13:15:0111004:1714,	13:15:0111004:1741,	13:15:0111004:1742,	13:15:0111004:1745,
13:15:0111004:1749,	13:15:0111004:1750,	13:15:0111004:1765,	13:15:0111004:1771,
13:15:0111004:1773,	13:15:0111004:1774,	13:15:0111004:1777,	13:15:0111004:1779,
13:15:0111004:1785,	13:15:0111004:1788,	13:15:0111004:1792,	13:15:0111004:1791,
13:15:0111004:1804,	13:15:0111004:1810,	13:15:0111004:1817,	13:15:0111004:1821,
13:15:0111004:1836,	13:15:0111004:1837,	13:15:0111004:1839,	13:15:0111004:1824,
13:15:0111004:1540,	13:15:0111004:1698,	13:15:0111004:1786,	13:15:0111004:1795,
13:15:0111004:1761, 13:15:0111004:1759, 13:15:0111004:1756, 13:15:0111004:1557.			

В результате проведения комплексных кадастровых работ было выявлено, что земельный участок с КН 13:15:0111004:1620 дублирует сведения земельного участка с КН 13:15:0111004:2572. В дальнейшем земельный участок КН 13:15:0111004: 1620 будет снят с кадастрового учета.

В результате проведения комплексных кадастровых работ было выявлено, что земельный участок с КН 13:15:0111004:2521 дублирует сведения земельного участка с КН 13:15:0111004:1600. В дальнейшем земельный участок КН 13:15:0111004: 2521 будет снят с кадастрового учета.

В результате проведения комплексных кадастровых работ было выявлено, что земельный участок с КН 13:15:0111004:1548 дублирует сведения земельного участка с КН 13:15:0111004:2265. В дальнейшем земельный участок КН 13:15:0111004: 1548 будет снят с кадастрового учета.

В результате проведения комплексных кадастровых работ было выявлено, что земельный участок с КН 13:15:0111004:1566 дублирует сведения земельного участка с КН 13:15:0111004:2656. В дальнейшем земельный участок КН 13:15:0111004: 1566 будет снят с кадастрового учета.

В результате проведения комплексных кадастровых работ было выявлено, что земельный участок с КН 13:15:0111004:1541 дублирует сведения земельного участка с КН 13:15:0111004:2264. В дальнейшем земельный участок КН 13:15:0111004: 1541 будет снят с кадастрового учета.

В результате проведения комплексных кадастровых работ было выявлено, что земельный участок с КН 13:15:0111004:1639 дублирует сведения земельного участка с КН 13:15:0111004:2236. В дальнейшем земельный участок КН 13:15:0111004: 1639 будет снят с кадастрового учета.

В результате проведения комплексных кадастровых работ было выявлено, что земельный участок с КН 13:15:0111004:1700 дублирует сведения земельного участка с КН 13:15:0111004:2625. В дальнейшем земельный участок КН 13:15:0111004: 1700 будет снят с кадастрового учета.

В результате проведения комплексных кадастровых работ было выявлено, что земельный участок с КН 13:15:0111004:1754 дублирует сведения земельного участка с КН 13:15:0111004:2598. В дальнейшем земельный участок КН 13:15:0111004: 1754 будет снят с кадастрового учета.

В результате проведения комплексных кадастровых работ было выявлено, что земельный участок с КН 13:15:0111004:1783 дублирует сведения земельного участка с КН 13:15:0111004:1863. В дальнейшем земельный участок КН 13:15:0111004: 1783 будет снят с

кадастрового учета.

В результате проведения комплексных кадастровых работ было выявлено, что земельный участок с КН 13:15:0111004:2653 дублирует сведения земельного участка с КН 13:15:0111004:1672. В дальнейшем земельный участок КН 13:15:0111004: 2653 будет снят с кадастрового учета.

В результате проведения комплексных кадастровых работ было выявлено, что земельный участок с КН 13:15:0111004:2228 дублирует сведения земельного участка с КН 13:15:0111004:2232. В дальнейшем земельный участок КН 13:15:0111004: 2228 будет снят с кадастрового учета.

В результате проведения комплексных кадастровых работ было выявлено, что земельный участок с КН 13:15:0111004:1807 дублирует сведения земельного участка с КН 13:15:0111004:2227. В дальнейшем земельный участок КН 13:15:0111004: 1807 будет снят с кадастрового учета.

В результате проведения комплексных кадастровых работ было выявлено, что земельный участок с КН 13:15:0111004:1730 дублирует сведения земельного участка с КН 13:15:0111004:2628. В дальнейшем земельный участок КН 13:15:0111004: 1730 будет снят с кадастрового учета.

В результате проведения комплексных кадастровых работ было выявлено, что земельный участок с КН 13:15:0111004:1835 дублирует сведения земельного участка с КН 13:15:0111004:2666. В дальнейшем земельный участок КН 13:15:0111004: 1835 будет снят с кадастрового учета.

3. СВЕДЕНИЯ ОБ ОБРАЗУЕМЫХ ЗЕМЕЛЬНЫХ УЧАСТКАХ.

В результате выполнения комплексных кадастровых работ образование земельных участков не проводилось. На данную территорию утвержденный проект межевания территории отсутствует.

4. СВЕДЕНИЯ ОБ УТОЧНЯЕМЫХ ЗЕМЕЛЬНЫХ УЧАСТКАХ, НЕОБХОДИМЫЕ ДЛЯ ИСПРАВЛЕНИЯ РЕЕСТРОВЫХ ОШИБОК В СВЕДЕНИЯХ О МЕСТОПОЛОЖЕНИИ ИХ ГРАНИЦ.

В результате выполнения комплексных кадастровых работ проведено уточнение местоположения границ земельных участков с кадастровыми номерами: 13:15:0111004:1495, 13:15:0111004:1507, 13:15:0111004:1511, 13:15:0111004:1523, 13:15:0111004:1524, 13:15:0111004:1537, 13:15:0111004:1543, 13:15:0111004:1546, 13:15:0111004:1550, 13:15:0111004:1551, 13:15:0111004:1558, 13:15:0111004:1559, 13:15:0111004:1560, 13:15:0111004:1568, 13:15:0111004:1569, 13:15:0111004:1570, 13:15:0111004:1574, 13:15:0111004:1581, 13:15:0111004:1583, 13:15:0111004:1599, 13:15:0111004:1607, 13:15:0111004:1609, 13:15:0111004:1646, 13:15:0111004:1653, 13:15:0111004:1667, 13:15:0111004:1662, 13:15:0111004:1676, 13:15:0111004:1678, 13:15:0111004:1679, 13:15:0111004:1691, 13:15:0111004:1694, 13:15:0111004:1699, 13:15:0111004:1718, 13:15:0111004:1719, 13:15:0111004:1720, 13:15:0111004:1758, 13:15:0111004:1778, 13:15:0111004:1789, 13:15:0111004:1790, 13:15:0111004:1801, 13:15:0111004:1811, 13:15:0111004:1816, 13:15:0111004:1819, 13:15:0111004:1841(ЕЗП:1694) , 13:15:0111004:1843, 13:15:0111004:1844, 13:15:0111004:1847, 13:15:0111004:1849, 13:15:0111004:1850 (ЕЗП:1694), 13:15:0111004:1851, 13:15:0111004:1852, 13:15:0111004:1853, 13:15:0111004:1858, 13:15:0111004:1868, 13:15:0111004:1869, 13:15:0111004:2247, 13:15:0111004:2251, 13:15:0111004:2650, 13:15:0111004:2918, 13:15:0111004:2921, 13:15:0111004:2975, обеспечивающие исправление реестровых ошибок в сведениях о местоположении границ ввиду того, что фактическое местоположение границ уточняемых земельных участков не соответствует координатам, сведения о которых содержатся в ЕГРН. При уточнении границ земельных участков, обеспечивающем исправление реестровых ошибок в сведениях о местоположении их границ, местоположение таких границ определялось исходя из сведений, содержащихся в документах, определявших местоположение границ земельных участков при их образовании. В ходе проведения комплексных кадастровых работ, были исправлены реестровых ошибки, местоположения границ земельных участков приведены с фактическим

использованием.

Уточняемые земельные участки с кадастровым номером 13:15:0111004:1495, 13:15:0111004:1507, 13:15:0111004:1511, 13:15:0111004:1523, 13:15:0111004:1524, 13:15:0111004:1537, 13:15:0111004:1543, 13:15:0111004:1546, 13:15:0111004:1550, 13:15:0111004:1551, 13:15:0111004:1558, 13:15:0111004:1559, 13:15:0111004:1560, 13:15:0111004:1568, 13:15:0111004:1569, 13:15:0111004:1570, 13:15:0111004:1574, 13:15:0111004:1581, 13:15:0111004:1583, 13:15:0111004:1599, 13:15:0111004:1607, 13:15:0111004:1609, 13:15:0111004:1646, 13:15:0111004:1653, 13:15:0111004:1667, 13:15:0111004:1662, 13:15:0111004:1676, 13:15:0111004:1678, 13:15:0111004:1679, 13:15:0111004:1691, 13:15:0111004:1694, 13:15:0111004:1699, 13:15:0111004:1718, 13:15:0111004:1719, 13:15:0111004:1720, 13:15:0111004:1758, 13:15:0111004:1778, 13:15:0111004:1789, 13:15:0111004:1790, 13:15:0111004:1801, 13:15:0111004:1811, 13:15:0111004:1816, 13:15:0111004:1819, 13:15:0111004:1841(ЕЗП:1694) , 13:15:0111004:1843, 13:15:0111004:1844, 13:15:0111004:1847, 13:15:0111004:1849, 13:15:0111004:1850 (ЕЗП:1694), 13:15:0111004:1851, 13:15:0111004:1852, 13:15:0111004:1853, 13:15:0111004:1858, 13:15:0111004:1868, 13:15:0111004:1869, 13:15:0111004:2247, 13:15:0111004:2251, 13:15:0111004:2650, 13:15:0111004:2918, 13:15:0111004:2921, 13:15:0111004:2975 расположены в границах территориальной зоны Ж «Жилая зона».

Согласно Правилам землепользования и застройки Лямбирского сельского поселения, утвержденных решением Совета депутатов Лямбирского сельского поселения «Об утверждении Правил землепользования и застройки" №63 от 12.05.2023 г. предельные (минимальные и максимальные) размеры земельных участков, расположенных в зоне Ж "Жилая зона" не установлены. Текст решения размещен на официальном сайте Администрации Лямбирского муниципального района в сети Интернет (<https://lyambir-gm.ru/>) и на сайте Федеральной государственной информационной системы территориального планирования (ФГИС ТП) (<https://fgistp.economy.gov.ru/>).

Площадь земельных участков с кадастровыми номерами: 13:15:0111004:1537 уменьшена в соответствии с фактическим использованием земельных участков не более чем на 10 % от площади указанной в ЕГРН, что соответствует требованиям п.1 ч.3 ст. 42.8 Федерального закона от 24.07.2007 №221-ФЗ "О кадастровой деятельности".

5. ОПИСАНИЕ МЕСТОПОЛОЖЕНИЯ ЗДАНИЯ, СООРУЖЕНИЯ, ОБЪЕКТА НЕЗАВЕРШЕННОГО СТРОИТЕЛЬСТВА НА ЗЕМЕЛЬНОМ УЧАСТКЕ

В результате выполнения комплексных кадастровых работ уточнено местоположение 235 объектов капитального строительства (далее - ОКС) с кадастровыми номерами 13:15:0111004:2270, 13:15:0111004:2271, 13:15:0111004:2272, 13:15:0111004:2273, 13:15:0111004:2275, 13:15:0111004:2276, 13:15:0111004:2277, 13:15:0111004:2278, 13:15:0111004:2279, 13:15:0111004:2280, 13:15:0111004:2281, 13:15:0111004:2282, 13:15:0111004:2285, 13:15:0111004:2287, 13:15:0111004:2288, 13:15:0111004:2289, 13:15:0111004:2290, 13:15:0111004:2291, 13:15:0111004:2292, 13:15:0111004:2293, 13:15:0111004:2294, 13:15:0111004:2295, 13:15:0111004:2296, 13:15:0111004:2297, 13:15:0111004:2298, 13:15:0111004:2299, 13:15:0111004:2300, 13:15:0111004:2302, 13:15:0111004:2304, 13:15:0111004:2306, 13:15:0111004:2307, 13:15:0111004:2308, 13:15:0111004:2309, 13:15:0111004:2310, 13:15:0111004:2312, 13:15:0111004:2313, 13:15:0111004:2314, 13:15:0111004:2315, 13:15:0111004:2316, 13:15:0111004:2317, 13:15:0111004:2318, 13:15:0111004:2319, 13:15:0111004:2320, 13:15:0111004:2321, 13:15:0111004:2322, 13:15:0111004:2323, 13:15:0111004:2324, 13:15:0111004:2325, 13:15:0111004:2326, 13:15:0111004:2327, 13:15:0111004:2328, 13:15:0111004:2330, 13:15:0111004:2331, 13:15:0111004:2332, 13:15:0111004:2334, 13:15:0111004:2335, 13:15:0111004:2336, 13:15:0111004:2338, 13:15:0111004:2337, 13:15:0111004:2339, 13:15:0111004:2340, 13:15:0111004:2341, 13:15:0111004:2342, 13:15:0111004:2343, 13:15:0111004:2344, 13:15:0111004:2345, 13:15:0111004:2347, 13:15:0111004:2348, 13:15:0111004:2349, 13:15:0111004:2350, 13:15:0111004:2351, 13:15:0111004:2352,

13:15:0111004:2353,	13:15:0111004:2355,	13:15:0111004:2356,	13:15:0111004:2357,
13:15:0111004:2358,	13:15:0111004:2359,	13:15:0111004:2360,	13:15:0111004:2361,
13:15:0111004:2362,	13:15:0111004:2364,	13:15:0111004:2365,	13:15:0111004:2366
13:15:0111004:2367,	13:15:0111004:2368,	13:15:0111004:2369,	13:15:0111004:2370,
13:15:0111004:2371,	13:15:0111004:2372,	13:15:0111004:2373,	13:15:0111004:2374,
13:15:0111004:2375,	13:15:0111004:2376,	13:15:0111004:2377,	13:15:0111004:2378,
13:15:0111004:2379,	13:15:0111004:2380,	13:15:0111004:2381,	13:15:0111004:2382,
13:15:0111004:2383,	13:15:0111004:2384,	13:15:0111004:2385,	13:15:0111004:2386,
13:15:0111004:2388,	13:15:0111004:2389,	13:15:0111004:2390,	13:15:0111004:2391,
13:15:0111004:2392,	13:15:0111004:2393,	13:15:0111004:2394,	13:15:0111004:2395,
13:15:0111004:2396,	13:15:0111004:2397,	13:15:0111004:2398,	13:15:0111004:2399,
13:15:0111004:2400,	13:15:0111004:2401,	13:15:0111004:2402,	13:15:0111004:2403,
13:15:0111004:2404,	13:15:0111004:2405,	13:15:0111004:2406,	13:15:0111004:2407,
13:15:0111004:2408,	13:15:0111004:2409,	13:15:0111004:2410,	13:15:0111004:2412,
13:15:0111004:2413,	13:15:0111004:2414,	13:15:0111004:2415,	13:15:0111004:2416,
13:15:0111004:2417,	13:15:0111004:2418,	13:15:0111004:2419,	13:15:0111004:2420,
13:15:0111004:2421,	13:15:0111004:2422,	13:15:0111004:2423,	13:15:0111004:2425,
13:15:0111004:2427,	13:15:0111004:2428,	13:15:0111004:2429,	13:15:0111004:2430,
13:15:0111004:2431,	13:15:0111004:2432,	13:15:0111004:2433,	13:15:0111004:2434,
13:15:0111004:2437,	13:15:0111004:2438,	13:15:0111004:2439,	13:15:0111004:2440,
13:15:0111004:2441,	13:15:0111004:2442,	13:15:0111004:2443,	13:15:0111004:2444,
13:15:0111004:2445,	13:15:0111004:2446,	13:15:0111004:2447,	13:15:0111004:2448,
13:15:0111004:2449,	13:15:0111004:2451,	13:15:0111004:2452,	13:15:0111004:2453,
13:15:0111004:2454,	13:15:0111004:2455,	13:15:0111004:2456,	13:15:0111004:2457,
13:15:0111004:2458,	13:15:0111004:2459,	13:15:0111004:2460,	13:15:0111004:2461,
13:15:0111004:2462,	13:15:0111004:2463,	13:15:0111004:2464,	13:15:0111004:2465,
13:15:0111004:2466,	13:15:0111004:2467,	13:15:0111004:2468,	13:15:0111004:2469,
13:15:0111004:2470,	13:15:0111004:2472,	13:15:0111004:2473,	13:15:0111004:2474,
13:15:0111004:2475,	13:15:0111004:2476,	13:15:0111004:2477,	13:15:0111004:2478,
13:15:0111004:2479,	13:15:0111004:2480,	13:15:0111004:2481,	13:15:0111004:2482,
13:15:0111004:2483,	13:15:0111004:2487,	13:15:0111004:2488,	13:15:0111004:2489,
13:15:0111004:2490,	13:15:0111004:2491,	13:15:0111004:2492,	13:15:0111004:2493,
13:15:0111004:2494,	13:15:0111004:2495,	13:15:0111004:2496,	13:15:0111004:2497,
13:15:0111004:2498,	13:15:0111004:2499,	13:15:0111004:2500,	13:15:0111004:2501,
13:15:0111004:2502,	13:15:0111004:2503,	13:15:0111004:2504,	13:15:0111004:2505,
13:15:0111004:2506,	13:15:0111004:2507,	13:15:0111004:2509,	13:15:0111004:2510,
13:15:0111004:2511,	13:15:0111004:2512,	13:15:0111004:2524,	13:15:0111004:2525,
13:15:0111004:2526,	13:15:0111004:2527,	13:15:0111004:2528,	13:15:0111004:2529,
13:15:0111004:2531,	13:15:0111004:2532,	13:15:0111004:2534,	13:15:0111004:2535,
13:15:0111004:2539,	13:15:0111004:2557,	13:15:0111004:2563,	13:15:0111004:2564,
13:15:0111004:2566, 13:15:0111004:2567, 13:15:0111004:2645.			

В рамках проведения комплексных кадастровых работ выявлены объекты капитального строительства, содержащиеся в Едином государственном реестр недвижимости (далее – ЕГРН), но которые фактически прекратили своё существование на местности: 13:15:0111004:2301, 13:15:0111004:2486, 13:15:0111004:2286, 13:15:0111004:2303, 13:15:0111004:2305, 13:15:0111004:2508.

При этом объекты недвижимости с кадастровым номером 13:15:0111004:2301, 13:15:0111004:2486, 13:15:0111004:2286, 13:15:0111004:2303, 13:15:0111004:2305, 13:15:0111004:2508 не снят с кадастрового учета и имеет зарегистрированные права. Собственникам данного объекта недвижимости рекомендовано обратиться за снятием объектов с кадастрового учета и прекращением права.

По сведениям ЕГРН объект капитального строительства с кадастровым номером

13:15:0111004:2283 расположен в кадастровом квартале 13:15:0111004, при фактическом осмотре местности данный ОКС расположен в кадастровом квартале 13:15:0111001.

ОКС с кадастровым номером 13:15:0111004:2973, 13:15:0111004:2631, 13:15:0111004:2560, 13:15:0111004:2605, расположенные в кадастровом квартале 13:15:0111004, в отношении которых комплексные кадастровые работы не выполнялись, в связи с тем, что данные ОКС являются линейными объектами не могут быть уточнены в соответствии с требованиями п.3 ч.1 ст. 42.1 Федерального закона от 24.07.2007 №221-ФЗ «О кадастровой деятельности».

В результате проведения комплексных кадастровых работ было выявлено, что ОКС с КН 13:15:0111004:2284 дублирует сведения ОКС с КН 13:15:0111004:2493 В дальнейшем ОКС КН 13:15:0111004: 2284 будет снят с кадастрового учета.

В результате проведения комплексных кадастровых работ было выявлено, что ОКС с КН 13:15:0111004:2485 дублирует сведения ОКС с КН 13:15:0111004:2564. В дальнейшем ОКС КН 13:15:0111004: 2485 будет снят с кадастрового учета.

В ходе проведения комплексных кадастровых работ было выявлено, что ОКС с КН 13:15:0111004:2471, 13:15:0111004:2387, 13:15:0111004:2329 разрушены на местности.

6. СВЕДЕНИЯ О ЗДАНИЯХ, СООРУЖЕНИЯХ, ОБЪЕКТАХ НЕЗАВЕРШЕННОГО СТРОИТЕЛЬСТВА, НЕОБХОДИМЫЕ ДЛЯ ИСПРАВЛЕНИЯ РЕЕСТРОВЫХ ОШИБОК В СВЕДЕНИЯХ ОБ ОПИСАНИИ ИХ МЕСТОПОЛОЖЕНИЯ

В результате выполнения комплексных кадастровых работ не происходило уточнение местоположения границ объектов капитального строительства, обеспечивающее исправление реестровых ошибок в сведениях о местоположении границ ввиду того, что фактическое местоположение границ уточняемых ОКС не соответствует координатам, сведения о которых содержатся в ЕГРН.

Сведения о пунктах геодезической сети и средствах измерений

1. Сведения о пунктах геодезической сети:

№ п/п	Вид геодезич еской сети	Название пункта геодезичес кой сети и тип знака	Система координат пункта геодезичес кой сети	Координаты пункта, м		Дата обследования 02.06.2023		
						Сведения о состоянии		
				Х	У	наружного знака пункта	центра пункта	марки центра пункта
1	2	3	4	5	6	7	8	9
1	Государственная геодезическая сеть,	Черемишево, пирамида	МСК-13, зона 1	400843.03	1286303.30	утрачен	сохранился	сохранился
2	Государственная геодезическая сеть,	Щербаково, пирамида	МСК-13, зона 1	398306.17	1282276.14	сохранился	сохранился	сохранился
3	Государственная геодезическая сеть,	Александровка, пирамида	МСК-13, зона 1	401450.80	1294065.79	утрачен	сохранился	сохранился

4	Государственная геодезическая сеть,	Лямбиль, неизвестен	МСК-13, зона 1	402408.4 2	1289755. 33	утрачен	сохранился	сохранился
---	-------------------------------------	---------------------	----------------	---------------	----------------	---------	------------	------------

2. Сведения об использованных средствах измерений:

№ п/п	Наименование и обозначение типа средства измерений - прибора (инструмента, аппаратуры)	Заводской или серийный номер средства измерений	Реквизиты свидетельства о поверке прибора (инструмента, аппаратуры) и (или) срок действия поверки
1	2	3	4
1	Аппаратура геодезическая спутниковая PrinCe i30	СИ 3448254	С-ВЮМ/21-07-2022/172055982 от 21.07.2022 действителен до 20.07.2023
2	Аппаратура геодезическая спутниковая PrinCe i90	СИ 3494351	С-ВЮМ/20-07-2022/172056004 от 20.07.2022 действителен до 19.07.2023

Сведения об уточняемых земельных участках

1. Сведения о характерных точках границ уточняемого земельного участка с кадастровым номером 13:15:0111004:1496

Система координат МСК-13, зона 1

Зона № 1

Обозначение характерных точек границ	Координаты, м				Метод определения координат	Формулы, примененные для расчета средней квадратической погрешности определения координат характерных точек границ (Mt), с подставленными в такие формулы значениями и итоговые (вычисленные) значения Mt, м	Описание закрепления точки
	содержатся в Едином государственном реестре недвижимости		определены в результате выполнения комплексных кадастровых работ				
	X	Y	X	Y			
1	2	3	4	5	6	7	8
—	—	—	40123 7.23	12847 27.27	Метод спутниковых геодезических измерений (определений)	$Mt = \sqrt{M1^2 + M2^2} = \sqrt{0,6^2 + 0,08^2} = 0,1\text{м}$	Долговременный межевой знак
—	—	—	40121	12847	Метод спутниковых	$Mt = \sqrt{M1^2 + M2^2} = \sqrt{0,6^2 + 0,08^2} = 0,1\text{м}$	Долговременный

			6.56	05.56	х геодезическ их измерений (определени й)	$2+0,08^2=0,1\text{м}$	межевой знак
—	—	—	40120 8.59	12846 96.16	Метод спутниковы х геодезическ их измерений (определени й)	$Mt=\text{SQRT}(M1^2+M2^2)=\text{SQRT}(0,6^2+0,08^2)=0,1\text{м}$	Долговреме нный межевой знак
—	—	—	40119 9.41	12846 87.63	Метод спутниковы х геодезическ их измерений (определени й)	$Mt=\text{SQRT}(M1^2+M2^2)=\text{SQRT}(0,6^2+0,08^2)=0,1\text{м}$	Долговреме нный межевой знак
—	—	—	40119 2.96	12846 81.95	Метод спутниковы х геодезическ их измерений (определени й)	$Mt=\text{SQRT}(M1^2+M2^2)=\text{SQRT}(0,6^2+0,08^2)=0,1\text{м}$	Долговреме нный межевой знак
—	—	—	40113 4.57	12846 23.83	Метод спутниковы х геодезическ их измерений (определени й)	$Mt=\text{SQRT}(M1^2+M2^2)=\text{SQRT}(0,6^2+0,08^2)=0,1\text{м}$	Долговреме нный межевой знак
—	—	—	40114 9.82	12846 07.25	Метод спутниковы х геодезическ их измерений (определени й)	$Mt=\text{SQRT}(M1^2+M2^2)=\text{SQRT}(0,6^2+0,08^2)=0,1\text{м}$	Долговреме нный межевой знак

—	—	—	40116 5.12	12846 23.27	Метод спутниковы х геодезическ их измерений (определени й)	$Mt = \sqrt{M1^2 + M2^2} = \sqrt{0,6^2 + 0,08^2} = 0,1\text{м}$	Долговреме нный межевой знак
—	—	—	40119 3.03	12846 52.60	Метод спутниковы х геодезическ их измерений (определени й)	$Mt = \sqrt{M1^2 + M2^2} = \sqrt{0,6^2 + 0,08^2} = 0,1\text{м}$	Долговреме нный межевой знак
—	—	—	40122 7.97	12846 88.65	Метод спутниковы х геодезическ их измерений (определени й)	$Mt = \sqrt{M1^2 + M2^2} = \sqrt{0,6^2 + 0,08^2} = 0,1\text{м}$	Долговреме нный межевой знак
—	—	—	40124 0.02	12847 01.03	Метод спутниковы х геодезическ их измерений (определени й)	$Mt = \sqrt{M1^2 + M2^2} = \sqrt{0,6^2 + 0,08^2} = 0,1\text{м}$	Долговреме нный межевой знак
—	—	—	40125 0.64	12847 10.39	Метод спутниковы х геодезическ их измерений (определени й)	$Mt = \sqrt{M1^2 + M2^2} = \sqrt{0,6^2 + 0,08^2} = 0,1\text{м}$	Долговреме нный межевой знак
—	—	—	40124 6.46	12847 15.89	Метод спутниковы х геодезическ их измерений (определени й)	$Mt = \sqrt{M1^2 + M2^2} = \sqrt{0,6^2 + 0,08^2} = 0,1\text{м}$	Долговреме нный межевой знак

					й)		
—	—	—	40125 0.24	12847 18.75	Метод спутниковы х геодезическ их измерений (определени й)	$Mt = \sqrt{M1^2 + M2^2} = \sqrt{0,6^2 + 0,08^2} = 0,1\text{м}$	Долговреме нный межевой знак
—	—	—	40124 2.09	12847 30.79	Метод спутниковы х геодезическ их измерений (определени й)	$Mt = \sqrt{M1^2 + M2^2} = \sqrt{0,6^2 + 0,08^2} = 0,1\text{м}$	Долговреме нный межевой знак
—	—	—	40124 1.33	12847 30.31	Метод спутниковы х геодезическ их измерений (определени й)	$Mt = \sqrt{M1^2 + M2^2} = \sqrt{0,6^2 + 0,08^2} = 0,1\text{м}$	Долговреме нный межевой знак
—	—	—	40124 0.33	12847 29.49	Метод спутниковы х геодезическ их измерений (определени й)	$Mt = \sqrt{M1^2 + M2^2} = \sqrt{0,6^2 + 0,08^2} = 0,1\text{м}$	Долговреме нный межевой знак
—	—	—	40123 7.23	12847 27.27	Метод спутниковы х геодезическ их измерений (определени й)	$Mt = \sqrt{M1^2 + M2^2} = \sqrt{0,6^2 + 0,08^2} = 0,1\text{м}$	Долговреме нный межевой знак
—	—	—	—	—	—	—	—
—	—	—	40124 3.44	12847 26.58	Метод спутниковы х геодезическ	$Mt = \sqrt{M1^2 + M2^2} = \sqrt{0,6^2 + 0,08^2} = 0,1\text{м}$	Долговреме нный межевой

					их измерений (определени й)		знак
—	—	—	40124 3.26	12847 26.47	Метод спутниковы х геодезическ их измерений (определени й)	$Mt = \sqrt{M1^2 + M2^2} = \sqrt{0,6^2 + 0,08^2} = 0,1\text{м}$	Долговреме нный межевой знак
—	—	—	40124 3.36	12847 26.32	Метод спутниковы х геодезическ их измерений (определени й)	$Mt = \sqrt{M1^2 + M2^2} = \sqrt{0,6^2 + 0,08^2} = 0,1\text{м}$	Долговреме нный межевой знак
—	—	—	40124 3.53	12847 26.43	Метод спутниковы х геодезическ их измерений (определени й)	$Mt = \sqrt{M1^2 + M2^2} = \sqrt{0,6^2 + 0,08^2} = 0,1\text{м}$	Долговреме нный межевой знак
—	—	—	40124 3.44	12847 26.58	Метод спутниковы х геодезическ их измерений (определени й)	$Mt = \sqrt{M1^2 + M2^2} = \sqrt{0,6^2 + 0,08^2} = 0,1\text{м}$	Долговреме нный межевой знак

2. Сведения о частях границ уточняемого земельного участка с кадастровым номером 13:15:0111004:1496

Обозначение части границ		Горизонтальное проложение (S), м	Описание прохождения части границ	Сведения о согласовании местоположения границ (согласовано/спорное)
от т.	до т.			
1	2	3	4	5
—	—	—	—	—

3. Сведения о характеристиках уточняемого земельного участка с кадастровым номером 13:15:0111004:1496

№ п/п	Наименование характеристики земельного участка	Значение характеристики
1	2	3
1.	Адрес земельного участка	Мордовия Респ, Лямбирский р-н, Лямбирское с/п, Черemiшево с, Долгая ул, 133 д
1.1	Сведения о местоположении земельного участка (при отсутствии адреса) в структурированном в соответствии с федеральной информационной адресной системой виде	—
1.2	Дополнительные сведения о местоположении земельного участка	—
2.	Площадь земельного участка \pm величина погрешности определения (вычисления) площади ($P \pm \Delta P$), м ²	—
3.	Формула, примененная для вычисления предельной погрешности определения площади земельного участка с подставленными значениями и итоговые (вычисленные) значения (ΔP), м ²	—
4.	Площадь земельного участка согласно сведениям Единого государственного реестра недвижимости ($P_{\text{кад}}$), м ²	3100
5.	Оценка расхождения P и $P_{\text{кад}}$ ($P - P_{\text{кад}}$), м ²	—
6.	Предельные минимальный и максимальный размеры земельного участка ($P_{\text{мин}}$ и $P_{\text{макс}}$), м ²	—
7.	Вид (виды) разрешенного использования	—
7.1	Дополнительные сведения об использовании земельного участка	—
8.	Кадастровый или иной государственный учетный номер (инвентарный) здания, сооружения, объекта незавершенного строительства, расположенного на земельном участке	—
9.	Сведения о земельных участках (землях общего пользования, территории общего пользования), посредством которых обеспечивается доступ	—
10.	Иные сведения	—

4. Пояснения к сведениям об уточняемом земельном участке с кадастровым номером: <u>13:15:0111004:1496</u>							
1.	—						
Сведения об уточняемых земельных участках							
1. Сведения о характерных точках границ уточняемого земельного участка с кадастровым номером <u>13:15:0111004:1503</u>							
Система координат <u>МСК-13, зона 1</u>					Зона № <u>1</u>		
Обозначение характерных точек границ	Координаты, м				Метод определения координат	Формулы, примененные для расчета средней квадратической погрешности определения координат характерных точек границ (Mt), с подставленными в такие формулы значениями и итоговые (вычисленные) значения Mt, м	Описание закрепления точки
	содержатся в Едином государственном реестре недвижимости		определены в результате выполнения комплексных кадастровых работ				
	X	Y	X	Y			
1	2	3	4	5	6	7	8
—	—	—	39930 2.75	12846 07.62	Метод спутниковых геодезических измерений (определений)	$Mt=\sqrt{M1^2+M2^2}=\sqrt{0,6^2+0,08^2}=0,1\text{м}$	Долговременный межевой знак
—	—	—	39929 9.10	12846 17.71	Метод спутниковых геодезических измерений (определений)	$Mt=\sqrt{M1^2+M2^2}=\sqrt{0,6^2+0,08^2}=0,1\text{м}$	Долговременный межевой знак
—	—	—	39928 3.07	12846 13.62	Метод спутниковых геодезических измерений	$Mt=\sqrt{M1^2+M2^2}=\sqrt{0,6^2+0,08^2}=0,1\text{м}$	Долговременный межевой знак

					(определени й)		
—	—	—	39928 7.21	12845 97.55	Метод спутниковы х геодезическ их измерений (определени й)	$Mt = \sqrt{M1^2 + M2^2} = \sqrt{0,6^2 + 0,08^2} = 0,1\text{м}$	Долговреме нный межевой знак
—	—	—	39929 1.26	12845 82.76	Метод спутниковы х геодезическ их измерений (определени й)	$Mt = \sqrt{M1^2 + M2^2} = \sqrt{0,6^2 + 0,08^2} = 0,1\text{м}$	Долговреме нный межевой знак
—	—	—	39929 2.15	12845 83.02	Метод спутниковы х геодезическ их измерений (определени й)	$Mt = \sqrt{M1^2 + M2^2} = \sqrt{0,6^2 + 0,08^2} = 0,1\text{м}$	Долговреме нный межевой знак
—	—	—	39930 0.24	12845 52.32	Метод спутниковы х геодезическ их измерений (определени й)	$Mt = \sqrt{M1^2 + M2^2} = \sqrt{0,6^2 + 0,08^2} = 0,1\text{м}$	Долговреме нный межевой знак
—	—	—	39931 2.41	12844 95.63	Метод спутниковы х геодезическ их измерений (определени й)	$Mt = \sqrt{M1^2 + M2^2} = \sqrt{0,6^2 + 0,08^2} = 0,1\text{м}$	Долговреме нный межевой знак
—	—	—	39931 9.48	12844 60.26	Метод спутниковы х геодезическ их	$Mt = \sqrt{M1^2 + M2^2} = \sqrt{0,6^2 + 0,08^2} = 0,1\text{м}$	Долговреме нный межевой знак

					измерений (определени й)		
—	—	—	39934 8.19	12844 66.08	Метод спутниковы х геодезическ их измерений (определени й)	$Mt = \sqrt{M1^2 + M2^2} = \sqrt{0,6^2 + 0,08^2} = 0,1\text{м}$	Долговреме нный межевой знак
—	—	—	39933 5.92	12845 05.58	Метод спутниковы х геодезическ их измерений (определени й)	$Mt = \sqrt{M1^2 + M2^2} = \sqrt{0,6^2 + 0,08^2} = 0,1\text{м}$	Долговреме нный межевой знак
—	—	—	39932 3.28	12845 46.41	Метод спутниковы х геодезическ их измерений (определени й)	$Mt = \sqrt{M1^2 + M2^2} = \sqrt{0,6^2 + 0,08^2} = 0,1\text{м}$	Долговреме нный межевой знак
—	—	—	39930 2.75	12846 07.62	Метод спутниковы х геодезическ их измерений (определени й)	$Mt = \sqrt{M1^2 + M2^2} = \sqrt{0,6^2 + 0,08^2} = 0,1\text{м}$	Долговреме нный межевой знак

2. Сведения о частях границ уточняемого земельного участка с кадастровым номером 13:15:0111004:1503

Обозначение части границ		Горизонтальное проложение (S), м	Описание прохождения части границ	Сведения о согласовании местоположения границ (согласовано/спорное)
от т.	до т.			
1	2	3	4	5
—	—	—	—	—

3. Сведения о характеристиках уточняемого земельного участка с кадастровым номером

13:15:0111004:1503		
№ п/п	Наименование характеристики земельного участка	Значение характеристики
1	2	3
1.	Адрес земельного участка	Мордовия Респ, Лямбирский р-н, Черemiшево с, Долгая ул, 3А д
1.1	Сведения о местоположении земельного участка (при отсутствии адреса) в структурированном в соответствии с федеральной информационной адресной системой виде	—
1.2	Дополнительные сведения о местоположении земельного участка	—
2.	Площадь земельного участка \pm величина погрешности определения (вычисления) площади ($P \pm \Delta P$), м ²	—
3.	Формула, примененная для вычисления предельной погрешности определения площади земельного участка с подставленными значениями и итоговые (вычисленные) значения (ΔP), м ²	—
4.	Площадь земельного участка согласно сведениям Единого государственного реестра недвижимости ($P_{\text{кад}}$), м ²	3500
5.	Оценка расхождения P и $P_{\text{кад}}$ ($P - P_{\text{кад}}$), м ²	—
6.	Предельные минимальный и максимальный размеры земельного участка ($P_{\text{мин}}$ и $P_{\text{макс}}$), м ²	—
7.	Вид (виды) разрешенного использования	—
7.1	Дополнительные сведения об использовании земельного участка	—
8.	Кадастровый или иной государственный учетный номер (инвентарный) здания, сооружения, объекта незавершенного строительства, расположенного на земельном участке	—
9.	Сведения о земельных участках (землях общего пользования, территории общего пользования), посредством которых обеспечивается доступ	—
10.	Иные сведения	—
4. Пояснения к сведениям об уточняемом земельном участке с кадастровым номером:		

13:15:0111004:1503							
1.	—						
Сведения об уточняемых земельных участках							
1. Сведения о характерных точках границ уточняемого земельного участка с кадастровым номером 13:15:0111004:1504							
Система координат МСК-13, зона 1					Зона № 1		
Обозначение характерных точек границ	Координаты, м				Метод определения координат	Формулы, примененные для расчета средней квадратической погрешности определения координат характерных точек границ (Mt), с подставленными в такие формулы значениями и итоговые (вычисленные) значения Mt, м	Описание закрепления точки
	содержатся в Едином государственном реестре недвижимости		определены в результате выполнения комплексных кадастровых работ				
	X	Y	X	Y			
1	2	3	4	5	6	7	8
—	—	—	39929 9.10	12846 17.71	Метод спутниковых геодезических измерений (определений)	$Mt=\sqrt{M1^2+M2^2}=\sqrt{0,6^2+0,08^2}=0,1\text{м}$	Долговременный межевой знак
—	—	—	39932 2.50	12846 24.04	Метод спутниковых геодезических измерений (определений)	$Mt=\sqrt{M1^2+M2^2}=\sqrt{0,6^2+0,08^2}=0,1\text{м}$	Долговременный межевой знак
—	—	—	39936 2.50	12845 12.81	Метод спутниковых геодезических измерений (определений)	$Mt=\sqrt{M1^2+M2^2}=\sqrt{0,6^2+0,08^2}=0,1\text{м}$	Долговременный межевой знак

					й)		
—	—	—	39933 5.92	12845 05.58	Метод спутниковы х геодезическ их измерений (определени й)	$Mt = \sqrt{M1^2 + M2^2} = \sqrt{0,6^2 + 0,08^2} = 0,1\text{м}$	Долговреме нный межевой знак
—	—	—	39932 3.28	12845 46.41	Метод спутниковы х геодезическ их измерений (определени й)	$Mt = \sqrt{M1^2 + M2^2} = \sqrt{0,6^2 + 0,08^2} = 0,1\text{м}$	Долговреме нный межевой знак
—	—	—	39930 2.75	12846 07.62	Метод спутниковы х геодезическ их измерений (определени й)	$Mt = \sqrt{M1^2 + M2^2} = \sqrt{0,6^2 + 0,08^2} = 0,1\text{м}$	Долговреме нный межевой знак
—	—	—	39929 9.10	12846 17.71	Метод спутниковы х геодезическ их измерений (определени й)	$Mt = \sqrt{M1^2 + M2^2} = \sqrt{0,6^2 + 0,08^2} = 0,1\text{м}$	Долговреме нный межевой знак

2. Сведения о частях границ уточняемого земельного участка с кадастровым номером 13:15:0111004:1504

Обозначение части границ		Горизонтальное проложение (S), м	Описание прохождения части границ	Сведения о согласовании местоположения границ (согласовано/спорное)
от т.	до т.			
1	2	3	4	5
—	—	—	—	—

3. Сведения о характеристиках уточняемого земельного участка с кадастровым номером 13:15:0111004:1504

№ п/п	Наименование характеристики земельного участка	Значение характеристики
1	2	3
1.	Адрес земельного участка	Мордовия Респ, Лямбирский р-н, Черемешево с, Долгая ул
1.1	Сведения о местоположении земельного участка (при отсутствии адреса) в структурированном в соответствии с федеральной информационной адресной системой виде	—
1.2	Дополнительные сведения о местоположении земельного участка	—
2.	Площадь земельного участка \pm величина погрешности определения (вычисления) площади ($P \pm \Delta P$), м ²	—
3.	Формула, примененная для вычисления предельной погрешности определения площади земельного участка с подставленными значениями и итоговые (вычисленные) значения (ΔP), м ²	—
4.	Площадь земельного участка согласно сведениям Единого государственного реестра недвижимости ($P_{\text{кад}}$), м ²	3000
5.	Оценка расхождения P и $P_{\text{кад}}$ ($P - P_{\text{кад}}$), м ²	—
6.	Предельные минимальный и максимальный размеры земельного участка ($P_{\text{мин}}$ и $P_{\text{макс}}$), м ²	—
7.	Вид (виды) разрешенного использования	—
7.1	Дополнительные сведения об использовании земельного участка	—
8.	Кадастровый или иной государственный учетный номер (инвентарный) здания, сооружения, объекта незавершенного строительства, расположенного на земельном участке	—
9.	Сведения о земельных участках (землях общего пользования, территории общего пользования), посредством которых обеспечивается доступ	—
10.	Иные сведения	—
4. Пояснения к сведениям об уточняемом земельном участке с кадастровым номером: <u>13:15:0111004:1504</u>		

1.	—						
Сведения об уточняемых земельных участках							
1. Сведения о характерных точках границ уточняемого земельного участка с кадастровым номером 13:15:0111004:1514							
Система координат МСК-13, зона 1					Зона № 1		
Обозначение характерных точек границ	Координаты, м				Метод определения координат	Формулы, примененные для расчета средней квадратической погрешности определения координат характерных точек границ (Mt), с подставленными в такие формулы значениями и итоговые (вычисленные) значения Mt, м	Описание закрепления точки
	содержатся в Едином государственном реестре недвижимости		определены в результате выполнения комплексных кадастровых работ				
	X	Y	X	Y			
1	2	3	4	5	6	7	8
—	—	—	39973 0.17	12846 21.25	Метод спутниковых геодезических измерений (определений)	$Mt = \sqrt{M1^2 + M2^2} = \sqrt{0,6^2 + 0,08^2} = 0,1 \text{ м}$	Долговременный межевой знак
—	—	—	39971 1.84	12846 66.51	Метод спутниковых геодезических измерений (определений)	$Mt = \sqrt{M1^2 + M2^2} = \sqrt{0,6^2 + 0,08^2} = 0,1 \text{ м}$	Долговременный межевой знак
—	—	—	39970 9.36	12846 73.14	Метод спутниковых геодезических измерений (определений)	$Mt = \sqrt{M1^2 + M2^2} = \sqrt{0,6^2 + 0,08^2} = 0,1 \text{ м}$	Долговременный межевой знак

—	—	—	39970 6.17	12846 80.15	Метод спутниковы х геодезическ их измерений (определени й)	$Mt = \sqrt{M1^2 + M2^2} = \sqrt{0,6^2 + 0,08^2} = 0,1\text{м}$	Долговреме нный межевой знак
—	—	—	39970 4.17	12846 83.01	Метод спутниковы х геодезическ их измерений (определени й)	$Mt = \sqrt{M1^2 + M2^2} = \sqrt{0,6^2 + 0,08^2} = 0,1\text{м}$	Долговреме нный межевой знак
—	—	—	39970 0.66	12846 91.01	Метод спутниковы х геодезическ их измерений (определени й)	$Mt = \sqrt{M1^2 + M2^2} = \sqrt{0,6^2 + 0,08^2} = 0,1\text{м}$	Долговреме нный межевой знак
—	—	—	39968 8.55	12847 19.92	Метод спутниковы х геодезическ их измерений (определени й)	$Mt = \sqrt{M1^2 + M2^2} = \sqrt{0,6^2 + 0,08^2} = 0,1\text{м}$	Долговреме нный межевой знак
—	—	—	39968 8.06	12847 22.94	Метод спутниковы х геодезическ их измерений (определени й)	$Mt = \sqrt{M1^2 + M2^2} = \sqrt{0,6^2 + 0,08^2} = 0,1\text{м}$	Долговреме нный межевой знак
—	—	—	39968 8.04	12847 23.12	Метод спутниковы х геодезическ их измерений (определени й)	$Mt = \sqrt{M1^2 + M2^2} = \sqrt{0,6^2 + 0,08^2} = 0,1\text{м}$	Долговреме нный межевой знак

					й)		
—	—	—	39968 6.40	12847 28.32	Метод спутниковы х геодезическ их измерений (определени й)	$Mt = \sqrt{M1^2 + M2^2} = \sqrt{0,6^2 + 0,08^2} = 0,1\text{м}$	Долговреме нный межевой знак
—	—	—	39965 6.37	12847 19.61	Метод спутниковы х геодезическ их измерений (определени й)	$Mt = \sqrt{M1^2 + M2^2} = \sqrt{0,6^2 + 0,08^2} = 0,1\text{м}$	Долговреме нный межевой знак
—	—	—	39967 0.13	12846 80.80	Метод спутниковы х геодезическ их измерений (определени й)	$Mt = \sqrt{M1^2 + M2^2} = \sqrt{0,6^2 + 0,08^2} = 0,1\text{м}$	Долговреме нный межевой знак
—	—	—	39967 9.35	12846 54.71	Метод спутниковы х геодезическ их измерений (определени й)	$Mt = \sqrt{M1^2 + M2^2} = \sqrt{0,6^2 + 0,08^2} = 0,1\text{м}$	Долговреме нный межевой знак
—	—	—	39969 7.16	12846 08.55	Метод спутниковы х геодезическ их измерений (определени й)	$Mt = \sqrt{M1^2 + M2^2} = \sqrt{0,6^2 + 0,08^2} = 0,1\text{м}$	Долговреме нный межевой знак
—	—	—	39973 0.17	12846 21.25	Метод спутниковы х геодезическ их измерений	$Mt = \sqrt{M1^2 + M2^2} = \sqrt{0,6^2 + 0,08^2} = 0,1\text{м}$	Долговреме нный межевой знак

					(определени й)		
2. Сведения о частях границ уточняемого земельного участка с кадастровым номером 13:15:0111004:1514							
Обозначение части границ		Горизонтальное проложение (S), м	Описание прохождения части границ	Сведения о согласовании местоположения границ (согласовано/спорное)			
от т.	до т.						
1	2	3	4	5			
—	—	—	—	—			
3. Сведения о характеристиках уточняемого земельного участка с кадастровым номером 13:15:0111004:1514							
№ п/п	Наименование характеристики земельного участка			Значение характеристики			
1	2			3			
1.	Адрес земельного участка			Мордовия Респ, Лямбирский р-н, Лямбирское с/п, Черемисово с, Долгая ул, 17			
1.1	Сведения о местоположении земельного участка (при отсутствии адреса) в структурированном в соответствии с федеральной информационной адресной системой виде			—			
1.2	Дополнительные сведения о местоположении земельного участка			—			
2.	Площадь земельного участка \pm величина погрешности определения (вычисления) площади ($P \pm \Delta P$), м ²			—			
3.	Формула, примененная для вычисления предельной погрешности определения площади земельного участка с подставленными значениями и итоговые (вычисленные) значения (ΔP), м ²			—			
4.	Площадь земельного участка согласно сведениям Единого государственного реестра недвижимости ($P_{\text{кад}}$), м ²			3900			
5.	Оценка расхождения P и $P_{\text{кад}}$ ($P - P_{\text{кад}}$), м ²			—			
6.	Предельные минимальный и максимальный размеры земельного участка ($P_{\text{мин}}$ и $P_{\text{макс}}$), м ²			—			
7.	Вид (виды) разрешенного использования			—			

7.1	Дополнительные сведения об использовании земельного участка	—
8.	Кадастровый или иной государственный учетный номер (инвентарный) здания, сооружения, объекта незавершенного строительства, расположенного на земельном участке	—
9.	Сведения о земельных участках (землях общего пользования, территории общего пользования), посредством которых обеспечивается доступ	—
10.	Иные сведения	—

4. Пояснения к сведениям об уточняемом земельном участке с кадастровым номером: 13:15:0111004:1514

1.	—
----	---

Сведения об уточняемых земельных участках

1. Сведения о характерных точках границ уточняемого земельного участка с кадастровым номером 13:15:0111004:1516

Система координат МСК-13, зона 1

Зона № 1

Обозначение характерных точек границ	Координаты, м				Метод определения координат	Формулы, примененные для расчета средней квадратической погрешности определения координат характерных точек границ (Mt), с подставленными в такие формулы значениями и итоговые (вычисленные) значения Mt, м	Описание закрепления точки
	содержатся в Едином государственном реестре недвижимости		определены в результате выполнения комплексных кадастровых работ				
	X	Y	X	Y			
1	2	3	4	5	6	7	8
—	—	—	39975 8.13	12847 51.63	Метод спутниковых геодезических измерений (определений)	Mt=SQRT(M1^2+ M2^2)=SQRT(0,6^ 2+0,08^2)=0,1м	Долговременный межевой знак

—	—	—	39973 7.42	12847 45.04	Метод спутниковы х геодезическ их измерений (определени й)	$Mt = \sqrt{M1^2 + M2^2} = \sqrt{0,6^2 + 0,08^2} = 0,1\text{м}$	Долговреме нный межевой знак
—	—	—	39974 0.69	12847 20.28	Метод спутниковы х геодезическ их измерений (определени й)	$Mt = \sqrt{M1^2 + M2^2} = \sqrt{0,6^2 + 0,08^2} = 0,1\text{м}$	Долговреме нный межевой знак
—	—	—	39974 1.80	12847 14.70	Метод спутниковы х геодезическ их измерений (определени й)	$Mt = \sqrt{M1^2 + M2^2} = \sqrt{0,6^2 + 0,08^2} = 0,1\text{м}$	Долговреме нный межевой знак
—	—	—	39974 3.12	12847 14.21	Метод спутниковы х геодезическ их измерений (определени й)	$Mt = \sqrt{M1^2 + M2^2} = \sqrt{0,6^2 + 0,08^2} = 0,1\text{м}$	Долговреме нный межевой знак
—	—	—	39975 1.68	12846 96.43	Метод спутниковы х геодезическ их измерений (определени й)	$Mt = \sqrt{M1^2 + M2^2} = \sqrt{0,6^2 + 0,08^2} = 0,1\text{м}$	Долговреме нный межевой знак
—	—	—	39975 4.56	12846 91.00	Метод спутниковы х геодезическ их измерений (определени й)	$Mt = \sqrt{M1^2 + M2^2} = \sqrt{0,6^2 + 0,08^2} = 0,1\text{м}$	Долговреме нный межевой знак

					й)		
—	—	—	39977 8.56	12846 45.62	Метод спутниковы х геодезическ их измерений (определени й)	$Mt = \sqrt{M1^2 + M2^2} = \sqrt{0,6^2 + 0,08^2} = 0,1\text{м}$	Долговреме нный межевой знак
—	—	—	39980 0.08	12846 59.28	Метод спутниковы х геодезическ их измерений (определени й)	$Mt = \sqrt{M1^2 + M2^2} = \sqrt{0,6^2 + 0,08^2} = 0,1\text{м}$	Долговреме нный межевой знак
—	—	—	39979 3.44	12846 70.38	Метод спутниковы х геодезическ их измерений (определени й)	$Mt = \sqrt{M1^2 + M2^2} = \sqrt{0,6^2 + 0,08^2} = 0,1\text{м}$	Долговреме нный межевой знак
—	—	—	39977 2.64	12847 04.00	Метод спутниковы х геодезическ их измерений (определени й)	$Mt = \sqrt{M1^2 + M2^2} = \sqrt{0,6^2 + 0,08^2} = 0,1\text{м}$	Долговреме нный межевой знак
—	—	—	39977 7.06	12847 06.88	Метод спутниковы х геодезическ их измерений (определени й)	$Mt = \sqrt{M1^2 + M2^2} = \sqrt{0,6^2 + 0,08^2} = 0,1\text{м}$	Долговреме нный межевой знак
—	—	—	39977 5.94	12847 10.25	Метод спутниковы х геодезическ их измерений	$Mt = \sqrt{M1^2 + M2^2} = \sqrt{0,6^2 + 0,08^2} = 0,1\text{м}$	Долговреме нный межевой знак

					(определени й)		
—	—	—	39977 0.31	12847 20.38	Метод спутниковы х геодезическ их измерений (определени й)	$Mt = \sqrt{M1^2 + M2^2} = \sqrt{0,6^2 + 0,08^2} = 0,1\text{м}$	Долговреме нный межевой знак
—	—	—	39976 0.38	12847 42.13	Метод спутниковы х геодезическ их измерений (определени й)	$Mt = \sqrt{M1^2 + M2^2} = \sqrt{0,6^2 + 0,08^2} = 0,1\text{м}$	Долговреме нный межевой знак
—	—	—	39975 8.13	12847 51.63	Метод спутниковы х геодезическ их измерений (определени й)	$Mt = \sqrt{M1^2 + M2^2} = \sqrt{0,6^2 + 0,08^2} = 0,1\text{м}$	Долговреме нный межевой знак

2. Сведения о частях границ уточняемого земельного участка с кадастровым номером 13:15:0111004:1516

Обозначение части границ		Горизонтальное проложение (S), м	Описание прохождения части границ	Сведения о согласовании местоположения границ (согласовано/спорное)
от т.	до т.			
1	2	3	4	5
—	—	—	—	—

3. Сведения о характеристиках уточняемого земельного участка с кадастровым номером 13:15:0111004:1516

№ п/п	Наименование характеристики земельного участка	Значение характеристики
1	2	3
1.	Адрес земельного участка	Мордовия Респ, Лямбирский р-н, Лямбирское с/п, Черemiшево с, Долгая ул, 21 д

1.1	Сведения о местоположении земельного участка (при отсутствии адреса) в структурированном в соответствии с федеральной информационной адресной системой виде	—
1.2	Дополнительные сведения о местоположении земельного участка	—
2.	Площадь земельного участка \pm величина погрешности определения (вычисления) площади ($P \pm \Delta P$), м ²	—
3.	Формула, примененная для вычисления предельной погрешности определения площади земельного участка с подставленными значениями и итоговые (вычисленные) значения (ΔP), м ²	—
4.	Площадь земельного участка согласно сведениям Единого государственного реестра недвижимости ($P_{\text{кад}}$), м ²	2600
5.	Оценка расхождения P и $P_{\text{кад}}$ ($P - P_{\text{кад}}$), м ²	—
6.	Предельные минимальный и максимальный размеры земельного участка ($P_{\text{мин}}$ и $P_{\text{макс}}$), м ²	—
7.	Вид (виды) разрешенного использования	—
7.1	Дополнительные сведения об использовании земельного участка	—
8.	Кадастровый или иной государственный учетный номер (инвентарный) здания, сооружения, объекта незавершенного строительства, расположенного на земельном участке	—
9.	Сведения о земельных участках (землях общего пользования, территории общего пользования), посредством которых обеспечивается доступ	—
10.	Иные сведения	—

4. Пояснения к сведениям об уточняемом земельном участке с кадастровым номером:
13:15:0111004:1516

1.	—
----	---

Сведения об уточняемых земельных участках

1. Сведения о характерных точках границ уточняемого земельного участка с кадастровым номером 13:15:0111004:1527

Система координат МСК-13, зона 1

Зона № 1

Обозначение характерных точек границ	Координаты, м				Метод определения координат	Формулы, примененные для расчета средней квадратической погрешности определения координат характерных точек границ (Mt), с подставленными в такие формулы значениями и итоговые (вычисленные) значения Mt, м	Описание закрепления точки
	содержатся в Едином государственном реестре недвижимости		определены в результате выполнения комплексных кадастровых работ				
	X	Y	X	Y			
1	2	3	4	5	6	7	8
—	—	—	40003 6.67	12848 30.11	Метод спутниковых геодезических измерений (определений)	—	—
—	—	—	40005 0.86	12847 94.35	Метод спутниковых геодезических измерений (определений)	—	—
—	—	—	40005 7.48	12847 77.76	Метод спутниковых геодезических измерений (определений)	—	—
—	—	—	40006 2.71	12847 64.99	Метод спутниковых геодезических измерений (определений)	—	—

					й)		
—	—	—	40006 4.40	12847 61.17	Метод спутниковы х геодезическ их измерений (определени й)	—	—
—	—	—	40004 7.86	12847 53.89	Метод спутниковы х геодезическ их измерений (определени й)	—	—
—	—	—	40003 9.57	12847 68.94	Метод спутниковы х геодезическ их измерений (определени й)	—	—
—	—	—	40003 4.59	12847 79.49	Метод спутниковы х геодезическ их измерений (определени й)	—	—
—	—	—	40002 4.72	12848 07.50	Метод спутниковы х геодезическ их измерений (определени й)	—	—
—	—	—	40002 2.60	12848 13.72	Метод спутниковы х геодезическ их измерений	—	—

					(определени й)		
—	—	—	40001 9.78	12848 22.00	Метод спутниковы х геодезическ их измерений (определени й)	—	—
—	—	—	40001 4.77	12848 20.18	Метод спутниковы х геодезическ их измерений (определени й)	—	—
—	—	—	40001 3.44	12848 19.75	Метод спутниковы х геодезическ их измерений (определени й)	—	—
—	—	—	40001 2.51	12848 22.91	Метод спутниковы х геодезическ их измерений (определени й)	—	—
—	—	—	40003 6.67	12848 30.11	Метод спутниковы х геодезическ их измерений (определени й)	—	—

2. Сведения о частях границ уточняемого земельного участка с кадастровым номером 13:15:0111004:1527

Обозначение части	Горизонтальное	Описание	Сведения
-------------------	----------------	----------	----------

границ		проложение (S), м	прохождения части границ	о согласовании местоположения границ (согласовано/спорное)
от т.	до т.			
1	2	3	4	5
—	—	—	—	—
3. Сведения о характеристиках уточняемого земельного участка с кадастровым номером 13:15:0111004:1527				
№ п/п	Наименование характеристики земельного участка	Значение характеристики		
1	2	3		
1.	Адрес земельного участка	Мордовия Респ, Лямбирский р-н, Черемисово с, Долгая ул, 37 "а"		
1.1	Сведения о местоположении земельного участка (при отсутствии адреса) в структурированном в соответствии с федеральной информационной адресной системой виде	—		
1.2	Дополнительные сведения о местоположении земельного участка	—		
2.	Площадь земельного участка \pm величина погрешности определения (вычисления) площади ($P \pm \Delta P$), м ²	—		
3.	Формула, примененная для вычисления предельной погрешности определения площади земельного участка с подставленными значениями и итоговые (вычисленные) значения (ΔP), м ²	—		
4.	Площадь земельного участка согласно сведениям Единого государственного реестра недвижимости ($P_{\text{кад}}$), м ²	1500		
5.	Оценка расхождения P и $P_{\text{кад}}$ ($P - P_{\text{кад}}$), м ²	—		
6.	Предельные минимальный и максимальный размеры земельного участка ($P_{\text{мин}}$ и $P_{\text{макс}}$), м ²	—		
7.	Вид (виды) разрешенного использования	—		
7.1	Дополнительные сведения об использовании земельного участка	—		
8.	Кадастровый или иной государственный учетный номер (инвентарный) здания, сооружения, объекта незавершенного строительства, расположенного на	—		

	земельном участке	
9.	Сведения о земельных участках (землях общего пользования, территории общего пользования), посредством которых обеспечивается доступ	—
10.	Иные сведения	—

4. Пояснения к сведениям об уточняемом земельном участке с кадастровым номером:
13:15:0111004:1527

1.	—
----	---

Сведения об уточняемых земельных участках

1. Сведения о характерных точках границ уточняемого земельного участка с кадастровым номером 13:15:0111004:1535

Система координат МСК-13, зона 1

Зона № 1

Обозначение характерных точек границ	Координаты, м				Метод определения координат	Формулы, примененные для расчета средней квадратической погрешности определения координат характерных точек границ (Mt), с подставленными в такие формулы значениями и итоговые (вычисленные) значения Mt, м	Описание закрепления точки
	содержатся в Едином государственном реестре недвижимости		определены в результате выполнения комплексных кадастровых работ				
	X	Y	X	Y			
1	2	3	4	5	6	7	8
—	—	—	40031 7.48	12847 27.60	Метод спутниковых геодезических измерений (определений)	$Mt = \sqrt{M1^2 + M2^2} = \sqrt{0,6^2 + 0,08^2} = 0,1 \text{ м}$	Долговременный межевой знак
—	—	—	40028 2.40	12848 44.06	Метод спутниковых геодезических	$Mt = \sqrt{M1^2 + M2^2} = \sqrt{0,6^2 + 0,08^2} = 0,1 \text{ м}$	Долговременный межевой знак

					их измерений (определени й)		
—	—	—	40027 9.09	12848 58.43	Метод спутниковы х геодезическ их измерений (определени й)	$Mt = \sqrt{M1^2 + M2^2} = \sqrt{0,6^2 + 0,08^2} = 0,1\text{м}$	Долговреме нный межевой знак
—	—	—	40027 3.26	12848 75.18	Метод спутниковы х геодезическ их измерений (определени й)	$Mt = \sqrt{M1^2 + M2^2} = \sqrt{0,6^2 + 0,08^2} = 0,1\text{м}$	Долговреме нный межевой знак
—	—	—	40027 1.04	12848 83.64	Метод спутниковы х геодезическ их измерений (определени й)	$Mt = \sqrt{M1^2 + M2^2} = \sqrt{0,6^2 + 0,08^2} = 0,1\text{м}$	Долговреме нный межевой знак
—	—	—	40026 6.09	12848 95.86	Метод спутниковы х геодезическ их измерений (определени й)	$Mt = \sqrt{M1^2 + M2^2} = \sqrt{0,6^2 + 0,08^2} = 0,1\text{м}$	Долговреме нный межевой знак
—	—	—	40026 1.51	12849 09.33	Метод спутниковы х геодезическ их измерений (определени й)	$Mt = \sqrt{M1^2 + M2^2} = \sqrt{0,6^2 + 0,08^2} = 0,1\text{м}$	Долговреме нный межевой знак
—	—	—	40024 4.09	12849 01.93	Метод спутниковы х	$Mt = \sqrt{M1^2 + M2^2} = \sqrt{0,6^2 + 0,08^2} = 0,1\text{м}$	Долговреме нный межевой

					геодезическ их измерений (определени й)	$2+0,08^2=0,1\text{м}$	знак
—	—	—	40024 9.20	12848 83.37	Метод спутниковы х геодезическ их измерений (определени й)	$Mt=\text{SQRT}(M1^2+M2^2)=\text{SQRT}(0,6^2+0,08^2)=0,1\text{м}$	Долговреме нный межевой знак
—	—	—	40024 9.69	12848 80.83	Метод спутниковы х геодезическ их измерений (определени й)	$Mt=\text{SQRT}(M1^2+M2^2)=\text{SQRT}(0,6^2+0,08^2)=0,1\text{м}$	Долговреме нный межевой знак
—	—	—	40025 2.14	12848 71.66	Метод спутниковы х геодезическ их измерений (определени й)	$Mt=\text{SQRT}(M1^2+M2^2)=\text{SQRT}(0,6^2+0,08^2)=0,1\text{м}$	Долговреме нный межевой знак
—	—	—	40025 8.01	12848 50.16	Метод спутниковы х геодезическ их измерений (определени й)	$Mt=\text{SQRT}(M1^2+M2^2)=\text{SQRT}(0,6^2+0,08^2)=0,1\text{м}$	Долговреме нный межевой знак
—	—	—	40026 2.92	12848 32.30	Метод спутниковы х геодезическ их измерений (определени й)	$Mt=\text{SQRT}(M1^2+M2^2)=\text{SQRT}(0,6^2+0,08^2)=0,1\text{м}$	Долговреме нный межевой знак
—	—	—	40026	12848	Метод спутниковы	$Mt=\text{SQRT}(M1^2+M2^2)=\text{SQRT}(0,6^2+0,08^2)=0,1\text{м}$	Долговреме нный

			9.67	10.96	х геодезическ их измерений (определени й)	$2+0,08^2=0,1\text{м}$	межевой знак
—	—	—	40028 8.13	12847 41.87	Метод спутниковы х геодезическ их измерений (определени й)	$Mt=\sqrt{M1^2+M2^2}=\sqrt{0,6^2+0,08^2}=0,1\text{м}$	Долговреме нный межевой знак
—	—	—	40029 4.24	12847 21.02	Метод спутниковы х геодезическ их измерений (определени й)	$Mt=\sqrt{M1^2+M2^2}=\sqrt{0,6^2+0,08^2}=0,1\text{м}$	Долговреме нный межевой знак
—	—	—	40031 7.48	12847 27.60	Метод спутниковы х геодезическ их измерений (определени й)	$Mt=\sqrt{M1^2+M2^2}=\sqrt{0,6^2+0,08^2}=0,1\text{м}$	Долговреме нный межевой знак

2. Сведения о частях границ уточняемого земельного участка с кадастровым номером 13:15:0111004:1535

Обозначение части границ		Горизонтальное проложение (S), м	Описание прохождения части границ	Сведения о согласовании местоположения границ (согласовано/спорное)
от т.	до т.			
1	2	3	4	5
—	—	—	—	—

3. Сведения о характеристиках уточняемого земельного участка с кадастровым номером 13:15:0111004:1535

№ п/п	Наименование характеристики земельного участка	Значение характеристики
1	2	3

1.	Адрес земельного участка	Мордовия Респ, Лямбирский р-н, Черemiшево с, Долгая ул, 53 д
1.1	Сведения о местоположении земельного участка (при отсутствии адреса) в структурированном в соответствии с федеральной информационной адресной системой виде	—
1.2	Дополнительные сведения о местоположении земельного участка	—
2.	Площадь земельного участка \pm величина погрешности определения (вычисления) площади ($P \pm \Delta P$), м ²	—
3.	Формула, примененная для вычисления предельной погрешности определения площади земельного участка с подставленными значениями и итоговые (вычисленные) значения (ΔP), м ²	—
4.	Площадь земельного участка согласно сведениям Единого государственного реестра недвижимости ($P_{\text{кад}}$), м ²	4200
5.	Оценка расхождения P и $P_{\text{кад}}$ ($P - P_{\text{кад}}$), м ²	—
6.	Предельные минимальный и максимальный размеры земельного участка ($P_{\text{мин}}$ и $P_{\text{макс}}$), м ²	—
7.	Вид (виды) разрешенного использования	—
7.1	Дополнительные сведения об использовании земельного участка	—
8.	Кадастровый или иной государственный учетный номер (инвентарный) здания, сооружения, объекта незавершенного строительства, расположенного на земельном участке	—
9.	Сведения о земельных участках (землях общего пользования, территории общего пользования), посредством которых обеспечивается доступ	—
10.	Иные сведения	—
4. Пояснения к сведениям об уточняемом земельном участке с кадастровым номером: <u>13:15:0111004:1535</u>		
1.	—	
Сведения об уточняемых земельных участках		

1. Сведения о характерных точках границ уточняемого земельного участка с кадастровым номером 13:15:0111004:1542

Система координат МСК-13, зона 1

Зона № 1

Обозначение характерных точек границ	Координаты, м				Метод определения координат	Формулы, примененные для расчета средней квадратической погрешности определения координат характерных точек границ (Mt), с подставленными в такие формулы значениями и итоговые (вычисленные) значения Mt, м	Описание закрепления точки
	содержатся в Едином государственном реестре недвижимости		определены в результате выполнения комплексных кадастровых работ				
	X	Y	X	Y			
1	2	3	4	5	6	7	8
—	—	—	40039 5.10	12849 56.55	Метод спутниковых геодезических измерений (определений)	—	—
—	—	—	40040 0.01	12849 58.40	Метод спутниковых геодезических измерений (определений)	—	—
—	—	—	40039 2.31	12849 72.79	Метод спутниковых геодезических измерений (определений)	—	—
—	—	—	40040 5.49	12849 80.00	Метод спутниковых геодезическ	—	—

					их измерений (определени й)		
—	—	—	40040 8.69	12849 73.84	Метод спутниковы х геодезическ их измерений (определени й)	—	—
—	—	—	40041 8.22	12849 78.41	Метод спутниковы х геодезическ их измерений (определени й)	—	—
—	—	—	40042 4.04	12849 58.67	Метод спутниковы х геодезическ их измерений (определени й)	—	—
—	—	—	40042 6.64	12849 48.85	Метод спутниковы х геодезическ их измерений (определени й)	—	—
—	—	—	40043 8.38	12848 93.43	Метод спутниковы х геодезическ их измерений (определени й)	—	—
—	—	—	40046 4.59	12847 82.12	Метод спутниковы х	—	—

					геодезическ их измерений (определени й)		
—	—	—	40044 4.82	12847 76.47	Метод спутниковы х геодезическ их измерений (определени й)	—	—
—	—	—	40041 0.60	12849 13.43	Метод спутниковы х геодезическ их измерений (определени й)	—	—
—	—	—	40040 0.66	12849 46.14	Метод спутниковы х геодезическ их измерений (определени й)	—	—
—	—	—	40039 5.10	12849 56.55	Метод спутниковы х геодезическ их измерений (определени й)	—	—

2. Сведения о частях границ уточняемого земельного участка с кадастровым номером 13:15:0111004:1542

Обозначение части границ		Горизонтальное проложение (S), м	Описание прохождения части границ	Сведения о согласовании местоположения границ (согласовано/спорное)
от т.	до т.			
1	2	3	4	5
—	—	—	—	—

3. Сведения о характеристиках уточняемого земельного участка с кадастровым номером 13:15:0111004:1542		
№ п/п	Наименование характеристики земельного участка	Значение характеристики
1	2	3
1.	Адрес земельного участка	Мордовия Респ, Лямбирский р-н, Лямбирское с/п, Черemiшево с, Долгая ул, 67 д
1.1	Сведения о местоположении земельного участка (при отсутствии адреса) в структурированном в соответствии с федеральной информационной адресной системой виде	—
1.2	Дополнительные сведения о местоположении земельного участка	—
2.	Площадь земельного участка \pm величина погрешности определения (вычисления) площади ($P \pm \Delta P$), м ²	—
3.	Формула, примененная для вычисления предельной погрешности определения площади земельного участка с подставленными значениями и итоговые (вычисленные) значения (ΔP), м ²	—
4.	Площадь земельного участка согласно сведениям Единого государственного реестра недвижимости ($P_{\text{кад}}$), м ²	4600
5.	Оценка расхождения P и $P_{\text{кад}}$ ($P - P_{\text{кад}}$), м ²	—
6.	Предельные минимальный и максимальный размеры земельного участка ($P_{\text{мин}}$ и $P_{\text{макс}}$), м ²	—
7.	Вид (виды) разрешенного использования	—
7.1	Дополнительные сведения об использовании земельного участка	—
8.	Кадастровый или иной государственный учетный номер (инвентарный) здания, сооружения, объекта незавершенного строительства, расположенного на земельном участке	—
9.	Сведения о земельных участках (землях общего пользования, территории общего пользования), посредством которых обеспечивается доступ	—
10.	Иные сведения	—

4. Пояснения к сведениям об уточняемом земельном участке с кадастровым номером: <u>13:15:0111004:1542</u>							
1.	—						
Сведения об уточняемых земельных участках							
1. Сведения о характерных точках границ уточняемого земельного участка с кадастровым номером <u>13:15:0111004:1545</u>							
Система координат <u>МСК-13, зона 1</u>					Зона № <u>1</u>		
Обозначение характерных точек границ	Координаты, м				Метод определения координат	Формулы, примененные для расчета средней квадратической погрешности определения координат характерных точек границ (Mt), с подставленными в такие формулы значениями и итоговые (вычисленные) значения Mt, м	Описание закрепления точки
	содержатся в Едином государственном реестре недвижимости		определены в результате выполнения комплексных кадастровых работ				
	X	Y	X	Y			
1	2	3	4	5	6	7	8
—	—	—	40047 8.57	12850 08.33	Метод спутниковых геодезических измерений (определений)	$Mt = \sqrt{M1^2 + M2^2} = \sqrt{0,6^2 + 0,08^2} = 0,1\text{м}$	Долговременный межевой знак
—	—	—	40048 3.89	12849 79.19	Метод спутниковых геодезических измерений (определений)	$Mt = \sqrt{M1^2 + M2^2} = \sqrt{0,6^2 + 0,08^2} = 0,1\text{м}$	Долговременный межевой знак
—	—	—	40049 4.03	12849 36.05	Метод спутниковых геодезических измерений	$Mt = \sqrt{M1^2 + M2^2} = \sqrt{0,6^2 + 0,08^2} = 0,1\text{м}$	Долговременный межевой знак

					(определени й)		
—	—	—	40050 4.16	12848 69.31	Метод спутниковы х геодезическ их измерений (определени й)	$Mt = \sqrt{M1^2 + M2^2} = \sqrt{0,6^2 + 0,08^2} = 0,1\text{м}$	Долговреме нный межевой знак
—	—	—	40050 9.65	12848 44.60	Метод спутниковы х геодезическ их измерений (определени й)	$Mt = \sqrt{M1^2 + M2^2} = \sqrt{0,6^2 + 0,08^2} = 0,1\text{м}$	Долговреме нный межевой знак
—	—	—	40054 2.43	12848 54.27	Метод спутниковы х геодезическ их измерений (определени й)	$Mt = \sqrt{M1^2 + M2^2} = \sqrt{0,6^2 + 0,08^2} = 0,1\text{м}$	Долговреме нный межевой знак
—	—	—	40051 8.25	12849 64.00	Метод спутниковы х геодезическ их измерений (определени й)	$Mt = \sqrt{M1^2 + M2^2} = \sqrt{0,6^2 + 0,08^2} = 0,1\text{м}$	Долговреме нный межевой знак
—	—	—	40051 4.91	12849 85.23	Метод спутниковы х геодезическ их измерений (определени й)	$Mt = \sqrt{M1^2 + M2^2} = \sqrt{0,6^2 + 0,08^2} = 0,1\text{м}$	Долговреме нный межевой знак
—	—	—	40051 0.51	12850 07.09	Метод спутниковы х геодезическ их	$Mt = \sqrt{M1^2 + M2^2} = \sqrt{0,6^2 + 0,08^2} = 0,1\text{м}$	Долговреме нный межевой знак

					измерений (определени й)		
—	—	—	40050 8.88	12850 18.36	Метод спутниковы х геодезическ их измерений (определени й)	$Mt = \sqrt{M1^2 + M2^2} = \sqrt{0,6^2 + 0,08^2} = 0,1\text{м}$	Долговреме нный межевой знак
—	—	—	40048 5.02	12850 10.70	Метод спутниковы х геодезическ их измерений (определени й)	$Mt = \sqrt{M1^2 + M2^2} = \sqrt{0,6^2 + 0,08^2} = 0,1\text{м}$	Долговреме нный межевой знак
—	—	—	40047 8.57	12850 08.33	Метод спутниковы х геодезическ их измерений (определени й)	$Mt = \sqrt{M1^2 + M2^2} = \sqrt{0,6^2 + 0,08^2} = 0,1\text{м}$	Долговреме нный межевой знак
—	—	—	—	—	—	—	—
—	—	—	40048 5.98	12850 16.38	Метод спутниковы х геодезическ их измерений (определени й)	$Mt = \sqrt{M1^2 + M2^2} = \sqrt{0,6^2 + 0,08^2} = 0,1\text{м}$	Долговреме нный межевой знак
—	—	—	40048 5.89	12850 16.57	Метод спутниковы х геодезическ их измерений (определени й)	$Mt = \sqrt{M1^2 + M2^2} = \sqrt{0,6^2 + 0,08^2} = 0,1\text{м}$	Долговреме нный межевой знак
—	—	—	40048	12850	Метод спутниковы	$Mt = \sqrt{M1^2 + M2^2} = \sqrt{0,6^2 + 0,08^2} = 0,1\text{м}$	Долговреме нный

			5.72	16.49	х геодезическ их измерений (определени й)	$2+0,08^2=0,1\text{м}$	межевой знак
—	—	—	40048 5.81	12850 16.30	Метод спутниковы х геодезическ их измерений (определени й)	$Mt=\sqrt{M1^2+M2^2}=\sqrt{0,6^2+0,08^2}=0,1\text{м}$	Долговреме нный межевой знак
—	—	—	40048 5.98	12850 16.38	Метод спутниковы х геодезическ их измерений (определени й)	$Mt=\sqrt{M1^2+M2^2}=\sqrt{0,6^2+0,08^2}=0,1\text{м}$	Долговреме нный межевой знак

2. Сведения о частях границ уточняемого земельного участка с кадастровым номером 13:15:0111004:1545

Обозначение части границ		Горизонтальное проложение (S), м	Описание прохождения части границ	Сведения о согласовании местоположения границ (согласовано/спорное)
от т.	до т.			
1	2	3	4	5
—	—	—	—	—

3. Сведения о характеристиках уточняемого земельного участка с кадастровым номером 13:15:0111004:1545

№ п/п	Наименование характеристики земельного участка	Значение характеристики
1	2	3
1.	Адрес земельного участка	Мордовия Респ, Лямбирский р-н, Лямбирское с/п, Черемисово с, Долгая ул, 73 д
1.1	Сведения о местоположении земельного участка (при отсутствии адреса) в структурированном в соответствии с федеральной информационной адресной системой виде	—

1.2	Дополнительные сведения о местоположении земельного участка	—
2.	Площадь земельного участка \pm величина погрешности определения (вычисления) площади ($P \pm \Delta P$), м ²	—
3.	Формула, примененная для вычисления предельной погрешности определения площади земельного участка с подставленными значениями и итоговые (вычисленные) значения (ΔP), м ²	—
4.	Площадь земельного участка согласно сведениям Единого государственного реестра недвижимости ($P_{\text{кад}}$), м ²	5300
5.	Оценка расхождения P и $P_{\text{кад}}$ ($P - P_{\text{кад}}$), м ²	—
6.	Предельные минимальный и максимальный размеры земельного участка ($P_{\text{мин}}$ и $P_{\text{макс}}$), м ²	—
7.	Вид (виды) разрешенного использования	—
7.1	Дополнительные сведения об использовании земельного участка	—
8.	Кадастровый или иной государственный учетный номер (инвентарный) здания, сооружения, объекта незавершенного строительства, расположенного на земельном участке	—
9.	Сведения о земельных участках (землях общего пользования, территории общего пользования), посредством которых обеспечивается доступ	—
10.	Иные сведения	—

4. Пояснения к сведениям об уточняемом земельном участке с кадастровым номером:
13:15:0111004:1545

1.	—
----	---

Сведения об уточняемых земельных участках

1. Сведения о характерных точках границ уточняемого земельного участка с кадастровым номером 13:15:0111004:1561

Система координат МСК-13, зона 1

Зона № 1

Обозначение	Координаты, м	Метод	Формулы,	Описание
-------------	---------------	-------	----------	----------

ние характерн ых точек границ	содержатся в Едином государственном реестре недвижимости		определены в результате выполнения комплексных кадастровых работ		определения координат	примененные для расчета средней квадратической погрешности определения координат характерных точек границ (Mt), с подставленными в такие формулы значениями и итоговые (вычисленные) значения Mt, м	закрепления точки
	X	Y	X	Y			
1	2	3	4	5	6	7	8
—	—	—	40100 6.02	12850 85.07	Метод спутниковы х геодезическ их измерений (определени й)	$Mt = \sqrt{M1^2 + M2^2} = \sqrt{0,6^2 + 0,08^2} = 0,1\text{м}$	Долговреме нный межевой знак
—	—	—	40101 8.65	12850 84.31	Метод спутниковы х геодезическ их измерений (определени й)	$Mt = \sqrt{M1^2 + M2^2} = \sqrt{0,6^2 + 0,08^2} = 0,1\text{м}$	Долговреме нный межевой знак
—	—	—	40102 3.17	12850 82.90	Метод спутниковы х геодезическ их измерений (определени й)	$Mt = \sqrt{M1^2 + M2^2} = \sqrt{0,6^2 + 0,08^2} = 0,1\text{м}$	Долговреме нный межевой знак
—	—	—	40103 1.86	12850 77.65	Метод спутниковы х геодезическ их измерений (определени й)	$Mt = \sqrt{M1^2 + M2^2} = \sqrt{0,6^2 + 0,08^2} = 0,1\text{м}$	Долговреме нный межевой знак
—	—	—	40102	12850	Метод	$Mt = \sqrt{M1^2 +$	Долговреме

			9.24	72.07	спутниковых геодезических измерений (определений)	$M2^2 = \sqrt{0,6^2 + 0,08^2} = 0,1\text{м}$	нный межевой знак
—	—	—	40101 5.78	12850 43.35	Метод спутниковых геодезических измерений (определений)	$Mt = \sqrt{M1^2 + M2^2} = \sqrt{0,6^2 + 0,08^2} = 0,1\text{м}$	Долговременный межевой знак
—	—	—	40100 6.00	12850 18.95	Метод спутниковых геодезических измерений (определений)	$Mt = \sqrt{M1^2 + M2^2} = \sqrt{0,6^2 + 0,08^2} = 0,1\text{м}$	Долговременный межевой знак
—	—	—	40099 9.20	12849 96.51	Метод спутниковых геодезических измерений (определений)	$Mt = \sqrt{M1^2 + M2^2} = \sqrt{0,6^2 + 0,08^2} = 0,1\text{м}$	Долговременный межевой знак
—	—	—	40099 5.84	12849 84.93	Метод спутниковых геодезических измерений (определений)	$Mt = \sqrt{M1^2 + M2^2} = \sqrt{0,6^2 + 0,08^2} = 0,1\text{м}$	Долговременный межевой знак
—	—	—	40097 3.93	12849 88.46	Метод спутниковых геодезических измерений (определений)	$Mt = \sqrt{M1^2 + M2^2} = \sqrt{0,6^2 + 0,08^2} = 0,1\text{м}$	Долговременный межевой знак

—	—	—	40098 0.25	12850 14.64	Метод спутниковы х геодезическ их измерений (определени й)	$Mt = \sqrt{M1^2 + M2^2} = \sqrt{0,6^2 + 0,08^2} = 0,1\text{м}$	Долговреме нный межевой знак
—	—	—	40098 8.35	12850 22.94	Метод спутниковы х геодезическ их измерений (определени й)	$Mt = \sqrt{M1^2 + M2^2} = \sqrt{0,6^2 + 0,08^2} = 0,1\text{м}$	Долговреме нный межевой знак
—	—	—	40099 5.67	12850 53.16	Метод спутниковы х геодезическ их измерений (определени й)	$Mt = \sqrt{M1^2 + M2^2} = \sqrt{0,6^2 + 0,08^2} = 0,1\text{м}$	Долговреме нный межевой знак
—	—	—	40099 9.31	12850 65.51	Метод спутниковы х геодезическ их измерений (определени й)	$Mt = \sqrt{M1^2 + M2^2} = \sqrt{0,6^2 + 0,08^2} = 0,1\text{м}$	Долговреме нный межевой знак
—	—	—	40100 6.02	12850 85.07	Метод спутниковы х геодезическ их измерений (определени й)	$Mt = \sqrt{M1^2 + M2^2} = \sqrt{0,6^2 + 0,08^2} = 0,1\text{м}$	Долговреме нный межевой знак

2. Сведения о частях границ уточняемого земельного участка с кадастровым номером 13:15:0111004:1561

Обозначение части границ		Горизонтальное проложение (S), м	Описание прохождения части границ	Сведения о согласовании местоположения границ (согласовано/спорное)
от т.	до т.			

1	2	3	4	5
—	—	—	—	—

3. Сведения о характеристиках уточняемого земельного участка с кадастровым номером 13:15:0111004:1561

№ п/п	Наименование характеристики земельного участка	Значение характеристики
1	2	3
1.	Адрес земельного участка	Мордовия Респ, Лямбирский р-н, Черемисово с, Долгая ул, 103
1.1	Сведения о местоположении земельного участка (при отсутствии адреса) в структурированном в соответствии с федеральной информационной адресной системой виде	—
1.2	Дополнительные сведения о местоположении земельного участка	—
2.	Площадь земельного участка \pm величина погрешности определения (вычисления) площади ($P \pm \Delta P$), м ²	—
3.	Формула, примененная для вычисления предельной погрешности определения площади земельного участка с подставленными значениями и итоговые (вычисленные) значения (ΔP), м ²	—
4.	Площадь земельного участка согласно сведениям Единого государственного реестра недвижимости ($P_{\text{кад}}$), м ²	2300
5.	Оценка расхождения P и $P_{\text{кад}}$ ($P - P_{\text{кад}}$), м ²	—
6.	Предельные минимальный и максимальный размеры земельного участка ($P_{\text{мин}}$ и $P_{\text{макс}}$), м ²	—
7.	Вид (виды) разрешенного использования	—
7.1	Дополнительные сведения об использовании земельного участка	—
8.	Кадастровый или иной государственный учетный номер (инвентарный) здания, сооружения, объекта незавершенного строительства, расположенного на земельном участке	—
9.	Сведения о земельных участках (землях общего пользования, территории общего пользования),	—

	посредством которых обеспечивается доступ	
10.	Иные сведения	—

4. Пояснения к сведениям об уточняемом земельном участке с кадастровым номером:
13:15:0111004:1561

1.	—
----	---

Сведения об уточняемых земельных участках

1. Сведения о характерных точках границ уточняемого земельного участка с кадастровым номером 13:15:0111004:1562

Система координат МСК-13, зона 1

Зона № 1

Обозначение характерных точек границ	Координаты, м				Метод определения координат	Формулы, примененные для расчета средней квадратической погрешности определения координат характерных точек границ (Mt), с подставленными в такие формулы значениями и итоговые (вычисленные) значения Mt, м	Описание закрепления точки
	содержатся в Едином государственном реестре недвижимости		определены в результате выполнения комплексных кадастровых работ				
	X	Y	X	Y			
1	2	3	4	5	6	7	8
—	—	—	40105 3.63	12850 57.23	Метод спутниковых геодезических измерений (определений)	$Mt=\sqrt{M1^2+M2^2}=\sqrt{0,6^2+0,08^2}=0,1\text{м}$	Долговременный межевой знак
—	—	—	40104 5.12	12850 62.99	Метод спутниковых геодезических измерений (определений)	$Mt=\sqrt{M1^2+M2^2}=\sqrt{0,6^2+0,08^2}=0,1\text{м}$	Долговременный межевой знак
—	—	—	40102 9.24	12850 72.07	Метод спутниковых	$Mt=\sqrt{M1^2+M2^2}=\sqrt{0,6^2+0,08^2}=0,1\text{м}$	Долговременный

					х геодезическ их измерений (определени й)	$2+0,08^2=0,1\text{м}$	межевой знак
—	—	—	40101 5.78	12850 43.35	Метод спутниковы х геодезическ их измерений (определени й)	$Mt=\text{SQRT}(M1^2+M2^2)=\text{SQRT}(0,6^2+0,08^2)=0,1\text{м}$	Долговреме нный межевой знак
—	—	—	40100 6.00	12850 18.95	Метод спутниковы х геодезическ их измерений (определени й)	$Mt=\text{SQRT}(M1^2+M2^2)=\text{SQRT}(0,6^2+0,08^2)=0,1\text{м}$	Долговреме нный межевой знак
—	—	—	40099 9.20	12849 96.51	Метод спутниковы х геодезическ их измерений (определени й)	$Mt=\text{SQRT}(M1^2+M2^2)=\text{SQRT}(0,6^2+0,08^2)=0,1\text{м}$	Долговреме нный межевой знак
—	—	—	40099 5.84	12849 84.93	Метод спутниковы х геодезическ их измерений (определени й)	$Mt=\text{SQRT}(M1^2+M2^2)=\text{SQRT}(0,6^2+0,08^2)=0,1\text{м}$	Долговреме нный межевой знак
—	—	—	40101 3.42	12849 79.13	Метод спутниковы х геодезическ их измерений (определени й)	$Mt=\text{SQRT}(M1^2+M2^2)=\text{SQRT}(0,6^2+0,08^2)=0,1\text{м}$	Долговреме нный межевой знак

—	—	—	40101 5.87	12849 86.19	Метод спутниковы х геодезическ их измерений (определени й)	$Mt = \sqrt{M1^2 + M2^2} = \sqrt{0,6^2 + 0,08^2} = 0,1\text{м}$	Долговреме нный межевой знак
—	—	—	40103 6.14	12850 24.31	Метод спутниковы х геодезическ их измерений (определени й)	$Mt = \sqrt{M1^2 + M2^2} = \sqrt{0,6^2 + 0,08^2} = 0,1\text{м}$	Долговреме нный межевой знак
—	—	—	40104 3.19	12850 33.64	Метод спутниковы х геодезическ их измерений (определени й)	$Mt = \sqrt{M1^2 + M2^2} = \sqrt{0,6^2 + 0,08^2} = 0,1\text{м}$	Долговреме нный межевой знак
—	—	—	40104 4.79	12850 37.02	Метод спутниковы х геодезическ их измерений (определени й)	$Mt = \sqrt{M1^2 + M2^2} = \sqrt{0,6^2 + 0,08^2} = 0,1\text{м}$	Долговреме нный межевой знак
—	—	—	40105 6.63	12850 55.41	Метод спутниковы х геодезическ их измерений (определени й)	$Mt = \sqrt{M1^2 + M2^2} = \sqrt{0,6^2 + 0,08^2} = 0,1\text{м}$	Долговреме нный межевой знак
—	—	—	40105 3.63	12850 57.23	Метод спутниковы х геодезическ их измерений (определени й)	$Mt = \sqrt{M1^2 + M2^2} = \sqrt{0,6^2 + 0,08^2} = 0,1\text{м}$	Долговреме нный межевой знак

					й)		
2. Сведения о частях границ уточняемого земельного участка с кадастровым номером 13:15:0111004:1562							
Обозначение части границ		Горизонтальное проложение (S), м	Описание прохождения части границ	Сведения о согласовании местоположения границ (согласовано/спорное)			
от т.	до т.						
1	2	3	4	5			
—	—	—	—	—			
3. Сведения о характеристиках уточняемого земельного участка с кадастровым номером 13:15:0111004:1562							
№ п/п	Наименование характеристики земельного участка			Значение характеристики			
1	2			3			
1.	Адрес земельного участка			Мордовия Респ, Лямбирский р-н, Черемисhevское с/п, Черемисheво с, Долгая ул, 105			
1.1	Сведения о местоположении земельного участка (при отсутствии адреса) в структурированном в соответствии с федеральной информационной адресной системой виде			—			
1.2	Дополнительные сведения о местоположении земельного участка			—			
2.	Площадь земельного участка \pm величина погрешности определения (вычисления) площади ($P \pm \Delta P$), м ²			—			
3.	Формула, примененная для вычисления предельной погрешности определения площади земельного участка с подставленными значениями и итоговые (вычисленные) значения (ΔP), м ²			—			
4.	Площадь земельного участка согласно сведениям Единого государственного реестра недвижимости ($P_{\text{кад}}$), м ²			2300			
5.	Оценка расхождения P и $P_{\text{кад}}$ ($P - P_{\text{кад}}$), м ²			—			
6.	Предельные минимальный и максимальный размеры земельного участка ($P_{\text{мин}}$ и $P_{\text{макс}}$), м ²			—			
7.	Вид (виды) разрешенного использования			—			

7.1	Дополнительные сведения об использовании земельного участка	—
8.	Кадастровый или иной государственный учетный номер (инвентарный) здания, сооружения, объекта незавершенного строительства, расположенного на земельном участке	—
9.	Сведения о земельных участках (землях общего пользования, территории общего пользования), посредством которых обеспечивается доступ	—
10.	Иные сведения	—

4. Пояснения к сведениям об уточняемом земельном участке с кадастровым номером: 13:15:0111004:1562

1.	—
----	---

Сведения об уточняемых земельных участках

1. Сведения о характерных точках границ уточняемого земельного участка с кадастровым номером 13:15:0111004:1563

Система координат МСК-13, зона 1

Зона № 1

Обозначение характерных точек границ	Координаты, м				Метод определения координат	Формулы, примененные для расчета средней квадратической погрешности определения координат характерных точек границ (Mt), с подставленными в такие формулы значениями и итоговые (вычисленные) значения Mt, м	Описание закрепления точки
	содержатся в Едином государственном реестре недвижимости		определены в результате выполнения комплексных кадастровых работ				
	X	Y	X	Y			
1	2	3	4	5	6	7	8
—	—	—	40109 4.55	12849 96.58	Метод спутниковых геодезических измерений (определений)	Mt=SQRT(M1^2+ M2^2)=SQRT(0,6^ 2+0,08^2)=0,1м	Долговременный межевой знак

—	—	—	40107 8.37	12850 20.56	Метод спутниковы х геодезическ их измерений (определени й)	$Mt = \sqrt{M1^2 + M2^2} = \sqrt{0,6^2 + 0,08^2} = 0,1\text{м}$	Долговреме нный межевой знак
—	—	—	40107 5.82	12850 19.00	Метод спутниковы х геодезическ их измерений (определени й)	$Mt = \sqrt{M1^2 + M2^2} = \sqrt{0,6^2 + 0,08^2} = 0,1\text{м}$	Долговреме нный межевой знак
—	—	—	40106 0.23	12850 13.59	Метод спутниковы х геодезическ их измерений (определени й)	$Mt = \sqrt{M1^2 + M2^2} = \sqrt{0,6^2 + 0,08^2} = 0,1\text{м}$	Долговреме нный межевой знак
—	—	—	40105 6.70	12850 11.02	Метод спутниковы х геодезическ их измерений (определени й)	$Mt = \sqrt{M1^2 + M2^2} = \sqrt{0,6^2 + 0,08^2} = 0,1\text{м}$	Долговреме нный межевой знак
—	—	—	40104 3.40	12850 00.01	Метод спутниковы х геодезическ их измерений (определени й)	$Mt = \sqrt{M1^2 + M2^2} = \sqrt{0,6^2 + 0,08^2} = 0,1\text{м}$	Долговреме нный межевой знак
—	—	—	40102 3.90	12849 79.11	Метод спутниковы х геодезическ их измерений (определени й)	$Mt = \sqrt{M1^2 + M2^2} = \sqrt{0,6^2 + 0,08^2} = 0,1\text{м}$	Долговреме нный межевой знак

					й)		
—	—	—	40102 0.87	12849 71.74	Метод спутниковых геодезических измерений (определений)	$Mt = \sqrt{M1^2 + M2^2} = \sqrt{0,6^2 + 0,08^2} = 0,1\text{м}$	Долговременный межевой знак
—	—	—	40100 5.70	12849 18.44	Метод спутниковых геодезических измерений (определений)	$Mt = \sqrt{M1^2 + M2^2} = \sqrt{0,6^2 + 0,08^2} = 0,1\text{м}$	Долговременный межевой знак
—	—	—	40099 7.30	12849 00.01	Метод спутниковых геодезических измерений (определений)	$Mt = \sqrt{M1^2 + M2^2} = \sqrt{0,6^2 + 0,08^2} = 0,1\text{м}$	Долговременный межевой знак
—	—	—	40101 8.33	12848 86.84	Метод спутниковых геодезических измерений (определений)	$Mt = \sqrt{M1^2 + M2^2} = \sqrt{0,6^2 + 0,08^2} = 0,1\text{м}$	Долговременный межевой знак
—	—	—	40102 8.74	12849 05.37	Метод спутниковых геодезических измерений (определений)	$Mt = \sqrt{M1^2 + M2^2} = \sqrt{0,6^2 + 0,08^2} = 0,1\text{м}$	Долговременный межевой знак
—	—	—	40105 2.52	12849 50.80	Метод спутниковых геодезических измерений	$Mt = \sqrt{M1^2 + M2^2} = \sqrt{0,6^2 + 0,08^2} = 0,1\text{м}$	Долговременный межевой знак

					(определени й)		
—	—	—	40106 0.05	12849 62.37	Метод спутниковы х геодезическ их измерений (определени й)	$Mt = \sqrt{M1^2 + M2^2} = \sqrt{0,6^2 + 0,08^2} = 0,1\text{м}$	Долговреме нный межевой знак
—	—	—	40108 0.98	12849 86.27	Метод спутниковы х геодезическ их измерений (определени й)	$Mt = \sqrt{M1^2 + M2^2} = \sqrt{0,6^2 + 0,08^2} = 0,1\text{м}$	Долговреме нный межевой знак
—	—	—	40109 4.55	12849 96.58	Метод спутниковы х геодезическ их измерений (определени й)	$Mt = \sqrt{M1^2 + M2^2} = \sqrt{0,6^2 + 0,08^2} = 0,1\text{м}$	Долговреме нный межевой знак

2. Сведения о частях границ уточняемого земельного участка с кадастровым номером 13:15:0111004:1563

Обозначение части границ		Горизонтальное проложение (S), м	Описание прохождения части границ	Сведения о согласовании местоположения границ (согласовано/спорное)
от т.	до т.			
1	2	3	4	5
—	—	—	—	—

3. Сведения о характеристиках уточняемого земельного участка с кадастровым номером 13:15:0111004:1563

№ п/п	Наименование характеристики земельного участка	Значение характеристики
1	2	3
1.	Адрес земельного участка	Мордовия Респ, Лямбирский р-н, Черемисшево с, Долгая ул, 107 уч

1.1	Сведения о местоположении земельного участка (при отсутствии адреса) в структурированном в соответствии с федеральной информационной адресной системой виде	—
1.2	Дополнительные сведения о местоположении земельного участка	—
2.	Площадь земельного участка \pm величина погрешности определения (вычисления) площади ($P \pm \Delta P$), м ²	—
3.	Формула, примененная для вычисления предельной погрешности определения площади земельного участка с подставленными значениями и итоговые (вычисленные) значения (ΔP), м ²	—
4.	Площадь земельного участка согласно сведениям Единого государственного реестра недвижимости ($P_{\text{кад}}$), м ²	4700
5.	Оценка расхождения P и $P_{\text{кад}}$ ($P - P_{\text{кад}}$), м ²	—
6.	Предельные минимальный и максимальный размеры земельного участка ($P_{\text{мин}}$ и $P_{\text{макс}}$), м ²	—
7.	Вид (виды) разрешенного использования	—
7.1	Дополнительные сведения об использовании земельного участка	—
8.	Кадастровый или иной государственный учетный номер (инвентарный) здания, сооружения, объекта незавершенного строительства, расположенного на земельном участке	—
9.	Сведения о земельных участках (землях общего пользования, территории общего пользования), посредством которых обеспечивается доступ	—
10.	Иные сведения	—

4. Пояснения к сведениям об уточняемом земельном участке с кадастровым номером:
13:15:0111004:1563

1.	—
----	---

Сведения об уточняемых земельных участках

1. Сведения о характерных точках границ уточняемого земельного участка с кадастровым номером 13:15:0111004:1565

Система координат МСК-13, зона 1

Зона № 1

Обозначение характерных точек границ	Координаты, м				Метод определения координат	Формулы, примененные для расчета средней квадратической погрешности определения координат характерных точек границ (Mt), с подставленными в такие формулы значениями и итоговые (вычисленные) значения Mt, м	Описание закрепления точки
	содержатся в Едином государственном реестре недвижимости		определены в результате выполнения комплексных кадастровых работ				
	X	Y	X	Y			
1	2	3	4	5	6	7	8
—	—	—	40110 3.30	12849 60.51	Метод спутниковых геодезических измерений (определений)	—	—
—	—	—	40108 3.89	12849 42.85	Метод спутниковых геодезических измерений (определений)	—	—
—	—	—	40108 1.25	12849 45.06	Метод спутниковых геодезических измерений (определений)	—	—
—	—	—	40107 9.42	12849 41.82	Метод спутниковых геодезических измерений (определений)	—	—

					й)		
—	—	—	40108 2.51	12849 39.83	Метод спутниковы х геодезическ их измерений (определени й)	—	—
—	—	—	40108 2.40	12849 39.65	Метод спутниковы х геодезическ их измерений (определени й)	—	—
—	—	—	40107 9.33	12849 41.64	Метод спутниковы х геодезическ их измерений (определени й)	—	—
—	—	—	40104 8.57	12848 87.34	Метод спутниковы х геодезическ их измерений (определени й)	—	—
—	—	—	40101 6.34	12848 23.62	Метод спутниковы х геодезическ их измерений (определени й)	—	—
—	—	—	40101 4.32	12848 04.15	Метод спутниковы х геодезическ их измерений	—	—

					(определени й)		
—	—	—	40102 6.18	12847 96.18	Метод спутниковы х геодезическ их измерений (определени й)	—	—
—	—	—	40108 2.16	12849 12.07	Метод спутниковы х геодезическ их измерений (определени й)	—	—
—	—	—	40109 3.43	12849 23.16	Метод спутниковы х геодезическ их измерений (определени й)	—	—
—	—	—	40111 4.93	12849 43.37	Метод спутниковы х геодезическ их измерений (определени й)	—	—
—	—	—	40111 9.02	12849 47.07	Метод спутниковы х геодезическ их измерений (определени й)	—	—
—	—	—	40110 9.08	12849 62.69	Метод спутниковы х геодезическ их	—	—

					измерений (определени й)		
—	—	—	40110 8.96	12849 62.86	Метод спутниковы х геодезическ их измерений (определени й)	—	—
—	—	—	40110 7.81	12849 64.58	Метод спутниковы х геодезическ их измерений (определени й)	—	—
—	—	—	40110 3.30	12849 60.51	Метод спутниковы х геодезическ их измерений (определени й)	—	—
—	—	—	—	—	—	—	—
—	—	—	40105 5.56	12848 99.50	Метод спутниковы х геодезическ их измерений (определени й)	—	—
—	—	—	40105 5.74	12848 99.40	Метод спутниковы х геодезическ их измерений (определени й)	—	—
—	—	—	40105	12848	Метод спутниковы	—	—

			5.83	99.56	х геодезическ их измерений (определени й)		
—	—	—	40105 5.64	12848 99.66	Метод спутниковы х геодезическ их измерений (определени й)	—	—
—	—	—	40105 5.56	12848 99.50	Метод спутниковы х геодезическ их измерений (определени й)	—	—

2. Сведения о частях границ уточняемого земельного участка с кадастровым номером 13:15:0111004:1565

Обозначение части границ		Горизонтальное проложение (S), м	Описание прохождения части границ	Сведения о согласовании местоположения границ (согласовано/спорное)
от т.	до т.			
1	2	3	4	5
—	—	—	—	—

3. Сведения о характеристиках уточняемого земельного участка с кадастровым номером 13:15:0111004:1565

№ п/п	Наименование характеристики земельного участка	Значение характеристики
1	2	3
1.	Адрес земельного участка	Мордовия Респ, Лямбирский р-н, Черemiшево с, Долгая ул, 111 уч
1.1	Сведения о местоположении земельного участка (при отсутствии адреса) в структурированном в соответствии с федеральной информационной адресной системой виде	—

1.2	Дополнительные сведения о местоположении земельного участка	—
2.	Площадь земельного участка \pm величина погрешности определения (вычисления) площади ($P \pm \Delta P$), м ²	—
3.	Формула, примененная для вычисления предельной погрешности определения площади земельного участка с подставленными значениями и итоговые (вычисленные) значения (ΔP), м ²	—
4.	Площадь земельного участка согласно сведениям Единого государственного реестра недвижимости ($P_{\text{кад}}$), м ²	3600
5.	Оценка расхождения P и $P_{\text{кад}}$ ($P - P_{\text{кад}}$), м ²	—
6.	Предельные минимальный и максимальный размеры земельного участка ($P_{\text{мин}}$ и $P_{\text{макс}}$), м ²	—
7.	Вид (виды) разрешенного использования	—
7.1	Дополнительные сведения об использовании земельного участка	—
8.	Кадастровый или иной государственный учетный номер (инвентарный) здания, сооружения, объекта незавершенного строительства, расположенного на земельном участке	—
9.	Сведения о земельных участках (землях общего пользования, территории общего пользования), посредством которых обеспечивается доступ	—
10.	Иные сведения	—

4. Пояснения к сведениям об уточняемом земельном участке с кадастровым номером: 13:15:0111004:1565

1.	—
----	---

Сведения об уточняемых земельных участках

1. Сведения о характерных точках границ уточняемого земельного участка с кадастровым номером 13:15:0111004:1567

Система координат МСК-13, зона 1

Зона № 1

Обозначение	Координаты, м	Метод	Формулы,	Описание
-------------	---------------	-------	----------	----------

ние характерн ых точек границ	содержатся в Едином государственном реестре недвижимости		определены в результате выполнения комплексных кадастровых работ		определения координат	примененные для расчета средней квадратической погрешности определения координат характерных точек границ (Mt), с подставленными в такие формулы значениями и итоговые (вычисленные) значения Mt, м	закрепления точки
	X	Y	X	Y			
1	2	3	4	5	6	7	8
—	—	—	40113 6.18	12849 18.26	Метод спутниковы х геодезическ их измерений (определени й)	$Mt = \sqrt{M1^2 + M2^2} = \sqrt{0,6^2 + 0,08^2} = 0,1\text{м}$	Долговреме нный межевой знак
—	—	—	40114 5.84	12849 03.67	Метод спутниковы х геодезическ их измерений (определени й)	$Mt = \sqrt{M1^2 + M2^2} = \sqrt{0,6^2 + 0,08^2} = 0,1\text{м}$	Долговреме нный межевой знак
—	—	—	40114 7.66	12849 01.09	Метод спутниковы х геодезическ их измерений (определени й)	$Mt = \sqrt{M1^2 + M2^2} = \sqrt{0,6^2 + 0,08^2} = 0,1\text{м}$	Долговреме нный межевой знак
—	—	—	40114 2.57	12848 97.75	Метод спутниковы х геодезическ их измерений (определени й)	$Mt = \sqrt{M1^2 + M2^2} = \sqrt{0,6^2 + 0,08^2} = 0,1\text{м}$	Долговреме нный межевой знак
—	—	—	40114	12848	Метод	$Mt = \sqrt{M1^2 +$	Долговреме

			2.38	97.64	спутниковых геодезических измерений (определений)	$M2^2)=SQRT(0,6^2+0,08^2)=0,1\text{м}$	нный межевой знак
—	—	—	40113 0.71	12848 89.93	Метод спутниковых геодезических измерений (определений)	$Mt=SQRT(M1^2+M2^2)=SQRT(0,6^2+0,08^2)=0,1\text{м}$	Долговременный межевой знак
—	—	—	40113 0.06	12848 90.46	Метод спутниковых геодезических измерений (определений)	$Mt=SQRT(M1^2+M2^2)=SQRT(0,6^2+0,08^2)=0,1\text{м}$	Долговременный межевой знак
—	—	—	40110 9.63	12848 71.84	Метод спутниковых геодезических измерений (определений)	$Mt=SQRT(M1^2+M2^2)=SQRT(0,6^2+0,08^2)=0,1\text{м}$	Долговременный межевой знак
—	—	—	40108 2.32	12848 19.18	Метод спутниковых геодезических измерений (определений)	$Mt=SQRT(M1^2+M2^2)=SQRT(0,6^2+0,08^2)=0,1\text{м}$	Долговременный межевой знак
—	—	—	40103 5.70	12847 28.53	Метод спутниковых геодезических измерений (определений)	$Mt=SQRT(M1^2+M2^2)=SQRT(0,6^2+0,08^2)=0,1\text{м}$	Долговременный межевой знак

—	—	—	40103 5.02	12847 27.52	Метод спутниковы х геодезическ их измерений (определени й)	$Mt = \sqrt{M1^2 + M2^2} = \sqrt{0,6^2 + 0,08^2} = 0,1\text{м}$	Долговреме нный межевой знак
—	—	—	40102 7.54	12847 36.75	Метод спутниковы х геодезическ их измерений (определени й)	$Mt = \sqrt{M1^2 + M2^2} = \sqrt{0,6^2 + 0,08^2} = 0,1\text{м}$	Долговреме нный межевой знак
—	—	—	40107 2.56	12848 23.18	Метод спутниковы х геодезическ их измерений (определени й)	$Mt = \sqrt{M1^2 + M2^2} = \sqrt{0,6^2 + 0,08^2} = 0,1\text{м}$	Долговреме нный межевой знак
—	—	—	40109 7.50	12848 76.25	Метод спутниковы х геодезическ их измерений (определени й)	$Mt = \sqrt{M1^2 + M2^2} = \sqrt{0,6^2 + 0,08^2} = 0,1\text{м}$	Долговреме нный межевой знак
—	—	—	40110 0.55	12848 81.23	Метод спутниковы х геодезическ их измерений (определени й)	$Mt = \sqrt{M1^2 + M2^2} = \sqrt{0,6^2 + 0,08^2} = 0,1\text{м}$	Долговреме нный межевой знак
—	—	—	40110 2.75	12848 84.18	Метод спутниковы х геодезическ их измерений (определени й)	$Mt = \sqrt{M1^2 + M2^2} = \sqrt{0,6^2 + 0,08^2} = 0,1\text{м}$	Долговреме нный межевой знак

					й)		
—	—	—	40110 9.76	12848 92.40	Метод спутниковы х геодезическ их измерений (определени й)	$Mt = \sqrt{M1^2 + M2^2} = \sqrt{0,6^2 + 0,08^2} = 0,1\text{м}$	Долговреме нный межевой знак
—	—	—	40113 3.60	12849 15.39	Метод спутниковы х геодезическ их измерений (определени й)	$Mt = \sqrt{M1^2 + M2^2} = \sqrt{0,6^2 + 0,08^2} = 0,1\text{м}$	Долговреме нный межевой знак
—	—	—	40113 6.18	12849 18.26	Метод спутниковы х геодезическ их измерений (определени й)	$Mt = \sqrt{M1^2 + M2^2} = \sqrt{0,6^2 + 0,08^2} = 0,1\text{м}$	Долговреме нный межевой знак

2. Сведения о частях границ уточняемого земельного участка с кадастровым номером 13:15:0111004:1567

Обозначение части границ		Горизонтальное проложение (S), м	Описание прохождения части границ	Сведения о согласовании местоположения границ (согласовано/спорное)
от т.	до т.			
1	2	3	4	5
—	—	—	—	—

3. Сведения о характеристиках уточняемого земельного участка с кадастровым номером 13:15:0111004:1567

№ п/п	Наименование характеристики земельного участка	Значение характеристики
1	2	3
1.	Адрес земельного участка	Мордовия Респ, Лямбирский р-н, Лямбирское с/п, Черemiшево с, Долгая ул, 115

1.1	Сведения о местоположении земельного участка (при отсутствии адреса) в структурированном в соответствии с федеральной информационной адресной системой виде	—
1.2	Дополнительные сведения о местоположении земельного участка	—
2.	Площадь земельного участка \pm величина погрешности определения (вычисления) площади ($P \pm \Delta P$), м ²	—
3.	Формула, примененная для вычисления предельной погрешности определения площади земельного участка с подставленными значениями и итоговые (вычисленные) значения (ΔP), м ²	—
4.	Площадь земельного участка согласно сведениям Единого государственного реестра недвижимости ($P_{\text{кад}}$), м ²	2800
5.	Оценка расхождения P и $P_{\text{кад}}$ ($P - P_{\text{кад}}$), м ²	—
6.	Предельные минимальный и максимальный размеры земельного участка ($P_{\text{мин}}$ и $P_{\text{макс}}$), м ²	—
7.	Вид (виды) разрешенного использования	—
7.1	Дополнительные сведения об использовании земельного участка	—
8.	Кадастровый или иной государственный учетный номер (инвентарный) здания, сооружения, объекта незавершенного строительства, расположенного на земельном участке	—
9.	Сведения о земельных участках (землях общего пользования, территории общего пользования), посредством которых обеспечивается доступ	—
10.	Иные сведения	—

4. Пояснения к сведениям об уточняемом земельном участке с кадастровым номером:
13:15:0111004:1567

1.	—
----	---

Сведения об уточняемых земельных участках

1. Сведения о характерных точках границ уточняемого земельного участка с кадастровым номером 13:15:0111004:1573

Система координат МСК-13, зона 1

Зона № 1

Обозначение характерных точек границ	Координаты, м				Метод определения координат	Формулы, примененные для расчета средней квадратической погрешности определения координат характерных точек границ (Mt), с подставленными в такие формулы значениями и итоговые (вычисленные) значения Mt, м	Описание закрепления точки
	содержатся в Едином государственном реестре недвижимости		определены в результате выполнения комплексных кадастровых работ				
	X	Y	X	Y			
1	2	3	4	5	6	7	8
—	—	—	40119 8.29	12847 94.65	Метод спутниковых геодезических измерений (определений)	—	—
—	—	—	40121 2.66	12847 73.00	Метод спутниковых геодезических измерений (определений)	—	—
—	—	—	40121 1.05	12847 71.39	Метод спутниковых геодезических измерений (определений)	—	—
—	—	—	40119 5.10	12847 55.42	Метод спутниковых геодезических измерений (определений)	—	—

					й)		
—	—	—	40116 8.26	12847 23.66	Метод спутниковы х геодезическ их измерений (определени й)	—	—
—	—	—	40110 9.53	12846 56.51	Метод спутниковы х геодезическ их измерений (определени й)	—	—
—	—	—	40109 8.22	12846 44.21	Метод спутниковы х геодезическ их измерений (определени й)	—	—
—	—	—	40108 1.19	12846 67.22	Метод спутниковы х геодезическ их измерений (определени й)	—	—
—	—	—	40111 0.30	12846 91.56	Метод спутниковы х геодезическ их измерений (определени й)	—	—
—	—	—	40111 6.08	12846 98.44	Метод спутниковы х геодезическ их измерений	—	—

					(определени й)		
—	—	—	40114 4.21	12847 33.66	Метод спутниковы х геодезическ их измерений (определени й)	—	—
—	—	—	40114 7.37	12847 37.69	Метод спутниковы х геодезическ их измерений (определени й)	—	—
—	—	—	40115 0.24	12847 41.74	Метод спутниковы х геодезическ их измерений (определени й)	—	—
—	—	—	40115 6.38	12847 49.70	Метод спутниковы х геодезическ их измерений (определени й)	—	—
—	—	—	40115 7.00	12847 48.69	Метод спутниковы х геодезическ их измерений (определени й)	—	—
—	—	—	40116 9.41	12847 64.07	Метод спутниковы х геодезическ их	—	—

					измерений (определени й)		
—	—	—	40117 3.39	12847 69.10	Метод спутниковы х геодезическ их измерений (определени й)	—	—
—	—	—	40117 8.15	12847 75.39	Метод спутниковы х геодезическ их измерений (определени й)	—	—
—	—	—	40118 8.77	12847 86.09	Метод спутниковы х геодезическ их измерений (определени й)	—	—
—	—	—	40119 8.29	12847 94.65	Метод спутниковы х геодезическ их измерений (определени й)	—	—

2. Сведения о частях границ уточняемого земельного участка с кадастровым номером 13:15:0111004:1573

Обозначение части границ		Горизонтальное проложение (S), м	Описание прохождения части границ	Сведения о согласовании местоположения границ (согласовано/спорное)
от т.	до т.			
1	2	3	4	5
—	—	—	—	—

3. Сведения о характеристиках уточняемого земельного участка с кадастровым номером

13:15:0111004:1573		
№ п/п	Наименование характеристики земельного участка	Значение характеристики
1	2	3
1.	Адрес земельного участка	Мордовия Респ, Лямбирский р-н, Черemiшево с, Долгая ул, 127 уч
1.1	Сведения о местоположении земельного участка (при отсутствии адреса) в структурированном в соответствии с федеральной информационной адресной системой виде	—
1.2	Дополнительные сведения о местоположении земельного участка	—
2.	Площадь земельного участка \pm величина погрешности определения (вычисления) площади ($P \pm \Delta P$), м ²	—
3.	Формула, примененная для вычисления предельной погрешности определения площади земельного участка с подставленными значениями и итоговые (вычисленные) значения (ΔP), м ²	—
4.	Площадь земельного участка согласно сведениям Единого государственного реестра недвижимости ($P_{\text{кад}}$), м ²	4300
5.	Оценка расхождения P и $P_{\text{кад}}$ ($P - P_{\text{кад}}$), м ²	—
6.	Предельные минимальный и максимальный размеры земельного участка ($P_{\text{мин}}$ и $P_{\text{макс}}$), м ²	—
7.	Вид (виды) разрешенного использования	—
7.1	Дополнительные сведения об использовании земельного участка	—
8.	Кадастровый или иной государственный учетный номер (инвентарный) здания, сооружения, объекта незавершенного строительства, расположенного на земельном участке	—
9.	Сведения о земельных участках (землях общего пользования, территории общего пользования), посредством которых обеспечивается доступ	—
10.	Иные сведения	—
4. Пояснения к сведениям об уточняемом земельном участке с кадастровым номером:		

13:15:0111004:1573							
1.	—						
Сведения об уточняемых земельных участках							
1. Сведения о характерных точках границ уточняемого земельного участка с кадастровым номером 13:15:0111004:1575							
Система координат МСК-13, зона 1					Зона № 1		
Обозначение характерных точек границ	Координаты, м				Метод определения координат	Формулы, примененные для расчета средней квадратической погрешности определения координат характерных точек границ (Mt), с подставленными в такие формулы значениями и итоговые (вычисленные) значения Mt, м	Описание закрепления точки
	содержатся в Едином государственном реестре недвижимости		определены в результате выполнения комплексных кадастровых работ				
	X	Y	X	Y			
1	2	3	4	5	6	7	8
—	—	—	40122 5.88	12847 49.79	Метод спутниковых геодезических измерений (определений)	$Mt=\sqrt{M1^2+M2^2}=\sqrt{0,6^2+0,08^2}=0,1\text{м}$	Долговременный межевой знак
—	—	—	40122 7.18	12847 50.80	Метод спутниковых геодезических измерений (определений)	$Mt=\sqrt{M1^2+M2^2}=\sqrt{0,6^2+0,08^2}=0,1\text{м}$	Долговременный межевой знак
—	—	—	40124 1.33	12847 30.31	Метод спутниковых геодезических измерений (определений)	$Mt=\sqrt{M1^2+M2^2}=\sqrt{0,6^2+0,08^2}=0,1\text{м}$	Долговременный межевой знак

					й)		
—	—	—	40124 0.33	12847 29.49	Метод спутниковы х геодезическ их измерений (определени й)	$Mt = \sqrt{M1^2 + M2^2} = \sqrt{0,6^2 + 0,08^2} = 0,1\text{м}$	Долговреме нный межевой знак
—	—	—	40123 7.23	12847 27.27	Метод спутниковы х геодезическ их измерений (определени й)	$Mt = \sqrt{M1^2 + M2^2} = \sqrt{0,6^2 + 0,08^2} = 0,1\text{м}$	Долговреме нный межевой знак
—	—	—	40121 6.56	12847 05.56	Метод спутниковы х геодезическ их измерений (определени й)	$Mt = \sqrt{M1^2 + M2^2} = \sqrt{0,6^2 + 0,08^2} = 0,1\text{м}$	Долговреме нный межевой знак
—	—	—	40120 8.59	12846 96.16	Метод спутниковы х геодезическ их измерений (определени й)	$Mt = \sqrt{M1^2 + M2^2} = \sqrt{0,6^2 + 0,08^2} = 0,1\text{м}$	Долговреме нный межевой знак
—	—	—	40119 9.41	12846 87.63	Метод спутниковы х геодезическ их измерений (определени й)	$Mt = \sqrt{M1^2 + M2^2} = \sqrt{0,6^2 + 0,08^2} = 0,1\text{м}$	Долговреме нный межевой знак
—	—	—	40119 2.96	12846 81.95	Метод спутниковы х геодезическ их измерений	$Mt = \sqrt{M1^2 + M2^2} = \sqrt{0,6^2 + 0,08^2} = 0,1\text{м}$	Долговреме нный межевой знак

					(определени й)		
—	—	—	40113 4.57	12846 23.83	Метод спутниковы х геодезическ их измерений (определени й)	$Mt = \sqrt{M1^2 + M2^2} = \sqrt{0,6^2 + 0,08^2} = 0,1\text{м}$	Долговреме нный межевой знак
—	—	—	40113 0.52	12846 19.81	Метод спутниковы х геодезическ их измерений (определени й)	$Mt = \sqrt{M1^2 + M2^2} = \sqrt{0,6^2 + 0,08^2} = 0,1\text{м}$	Долговреме нный межевой знак
—	—	—	40111 6.27	12846 35.40	Метод спутниковы х геодезическ их измерений (определени й)	$Mt = \sqrt{M1^2 + M2^2} = \sqrt{0,6^2 + 0,08^2} = 0,1\text{м}$	Долговреме нный межевой знак
—	—	—	40112 3.43	12846 42.26	Метод спутниковы х геодезическ их измерений (определени й)	$Mt = \sqrt{M1^2 + M2^2} = \sqrt{0,6^2 + 0,08^2} = 0,1\text{м}$	Долговреме нный межевой знак
—	—	—	40118 5.00	12847 09.98	Метод спутниковы х геодезическ их измерений (определени й)	$Mt = \sqrt{M1^2 + M2^2} = \sqrt{0,6^2 + 0,08^2} = 0,1\text{м}$	Долговреме нный межевой знак
—	—	—	40120 1.84	12847 28.49	Метод спутниковы х геодезическ их	$Mt = \sqrt{M1^2 + M2^2} = \sqrt{0,6^2 + 0,08^2} = 0,1\text{м}$	Долговреме нный межевой знак

					измерений (определени й)		
—	—	—	40121 7.56	12847 42.16	Метод спутниковы х геодезическ их измерений (определени й)	$Mt = \sqrt{M1^2 + M2^2} = \sqrt{0,6^2 + 0,08^2} = 0,1\text{м}$	Долговреме нный межевой знак
—	—	—	40122 5.88	12847 49.79	Метод спутниковы х геодезическ их измерений (определени й)	$Mt = \sqrt{M1^2 + M2^2} = \sqrt{0,6^2 + 0,08^2} = 0,1\text{м}$	Долговреме нный межевой знак

2. Сведения о частях границ уточняемого земельного участка с кадастровым номером 13:15:0111004:1575

Обозначение части границ		Горизонтальное проложение (S), м	Описание прохождения части границ	Сведения о согласовании местоположения границ (согласовано/спорное)
от т.	до т.			
1	2	3	4	5
—	—	—	—	—

3. Сведения о характеристиках уточняемого земельного участка с кадастровым номером 13:15:0111004:1575

№ п/п	Наименование характеристики земельного участка	Значение характеристики
1	2	3
1.	Адрес земельного участка	Мордовия Респ, Лямбирский р-н, Лямбирское с/п, Черemiшево с, Долгая ул, 131 д
1.1	Сведения о местоположении земельного участка (при отсутствии адреса) в структурированном в соответствии с федеральной информационной адресной системой виде	—
1.2	Дополнительные сведения о местоположении земельного участка	—

2.	Площадь земельного участка \pm величина погрешности определения (вычисления) площади ($P \pm \Delta P$), м ²	—
3.	Формула, примененная для вычисления предельной погрешности определения площади земельного участка с подставленными значениями и итоговые (вычисленные) значения (ΔP), м ²	—
4.	Площадь земельного участка согласно сведениям Единого государственного реестра недвижимости ($P_{\text{кад}}$), м ²	3800
5.	Оценка расхождения P и $P_{\text{кад}}$ ($P - P_{\text{кад}}$), м ²	—
6.	Предельные минимальный и максимальный размеры земельного участка ($P_{\text{мин}}$ и $P_{\text{макс}}$), м ²	—
7.	Вид (виды) разрешенного использования	—
7.1	Дополнительные сведения об использовании земельного участка	—
8.	Кадастровый или иной государственный учетный номер (инвентарный) здания, сооружения, объекта незавершенного строительства, расположенного на земельном участке	—
9.	Сведения о земельных участках (землях общего пользования, территории общего пользования), посредством которых обеспечивается доступ	—
10.	Иные сведения	—

4. Пояснения к сведениям об уточняемом земельном участке с кадастровым номером:
13:15:0111004:1575

1.	—
----	---

Сведения об уточняемых земельных участках

1. Сведения о характерных точках границ уточняемого земельного участка с кадастровым номером 13:15:0111004:1577

Система координат МСК-13, зона 1

Зона № 1

Обозначение	Координаты, м	Метод	Формулы,	Описание
-------------	---------------	-------	----------	----------

ние характерн ых точек границ	содержатся в Едином государственном реестре недвижимости		определены в результате выполнения комплексных кадастровых работ		определения координат	примененные для расчета средней квадратической погрешности определения координат характерных точек границ (Mt), с подставленными в такие формулы значениями и итоговые (вычисленные) значения Mt, м	закрепления точки
	X	Y	X	Y			
1	2	3	4	5	6	7	8
—	—	—	40126 5.38	12846 91.94	Метод спутниковы х геодезическ их измерений (определени й)	$Mt = \sqrt{M1^2 + M2^2} = \sqrt{0,6^2 + 0,08^2} = 0,1\text{м}$	Долговреме нный межевой знак
—	—	—	40125 0.64	12847 10.39	Метод спутниковы х геодезическ их измерений (определени й)	$Mt = \sqrt{M1^2 + M2^2} = \sqrt{0,6^2 + 0,08^2} = 0,1\text{м}$	Долговреме нный межевой знак
—	—	—	40124 0.02	12847 01.03	Метод спутниковы х геодезическ их измерений (определени й)	$Mt = \sqrt{M1^2 + M2^2} = \sqrt{0,6^2 + 0,08^2} = 0,1\text{м}$	Долговреме нный межевой знак
—	—	—	40122 7.97	12846 88.65	Метод спутниковы х геодезическ их измерений (определени й)	$Mt = \sqrt{M1^2 + M2^2} = \sqrt{0,6^2 + 0,08^2} = 0,1\text{м}$	Долговреме нный межевой знак
—	—	—	40119	12846	Метод	$Mt = \sqrt{M1^2 +$	Долговреме

			3.03	52.60	спутниковых геодезических измерений (определений)	$M_2^2 = \sqrt{0,6^2 + 0,08^2} = 0,1\text{м}$	нный межевой знак
—	—	—	40116 5.12	12846 23.27	Метод спутниковых геодезических измерений (определений)	$M_t = \sqrt{M_1^2 + M_2^2} = \sqrt{0,6^2 + 0,08^2} = 0,1\text{м}$	Долговременный межевой знак
—	—	—	40117 9.36	12846 07.60	Метод спутниковых геодезических измерений (определений)	$M_t = \sqrt{M_1^2 + M_2^2} = \sqrt{0,6^2 + 0,08^2} = 0,1\text{м}$	Долговременный межевой знак
—	—	—	40119 3.84	12846 21.26	Метод спутниковых геодезических измерений (определений)	$M_t = \sqrt{M_1^2 + M_2^2} = \sqrt{0,6^2 + 0,08^2} = 0,1\text{м}$	Долговременный межевой знак
—	—	—	40123 2.81	12846 61.04	Метод спутниковых геодезических измерений (определений)	$M_t = \sqrt{M_1^2 + M_2^2} = \sqrt{0,6^2 + 0,08^2} = 0,1\text{м}$	Долговременный межевой знак
—	—	—	40123 1.42	12846 62.50	Метод спутниковых геодезических измерений (определений)	$M_t = \sqrt{M_1^2 + M_2^2} = \sqrt{0,6^2 + 0,08^2} = 0,1\text{м}$	Долговременный межевой знак

—	—	—	40124 3.94	12846 74.16	Метод спутниковы х геодезическ их измерений (определени й)	$Mt = \sqrt{M1^2 + M2^2} = \sqrt{0,6^2 + 0,08^2} = 0,1\text{м}$	Долговреме нный межевой знак
—	—	—	40126 5.38	12846 91.94	Метод спутниковы х геодезическ их измерений (определени й)	$Mt = \sqrt{M1^2 + M2^2} = \sqrt{0,6^2 + 0,08^2} = 0,1\text{м}$	Долговреме нный межевой знак

2. Сведения о частях границ уточняемого земельного участка с кадастровым номером 13:15:0111004:1577

Обозначение части границ		Горизонтальное проложение (S), м	Описание прохождения части границ	Сведения о согласовании местоположения границ (согласовано/спорное)
от т.	до т.			
1	2	3	4	5
—	—	—	—	—

3. Сведения о характеристиках уточняемого земельного участка с кадастровым номером 13:15:0111004:1577

№ п/п	Наименование характеристики земельного участка	Значение характеристики
1	2	3
1.	Адрес земельного участка	Мордовия Респ, Лямбирский р-н, Лямбирское с/п, Черемисово с, Долгая ул, 135 д
1.1	Сведения о местоположении земельного участка (при отсутствии адреса) в структурированном в соответствии с федеральной информационной адресной системой виде	—
1.2	Дополнительные сведения о местоположении земельного участка	—
2.	Площадь земельного участка \pm величина погрешности определения (вычисления) площади ($P \pm \Delta P$), м ²	—

3.	Формула, примененная для вычисления предельной погрешности определения площади земельного участка с подставленными значениями и итоговые (вычисленные) значения (ΔP), м ²	—
4.	Площадь земельного участка согласно сведениям Единого государственного реестра недвижимости ($P_{\text{кад}}$), м ²	2700
5.	Оценка расхождения P и $P_{\text{кад}}$ ($P - P_{\text{кад}}$), м ²	—
6.	Предельные минимальный и максимальный размеры земельного участка ($P_{\text{мин}}$ и $P_{\text{макс}}$), м ²	—
7.	Вид (виды) разрешенного использования	—
7.1	Дополнительные сведения об использовании земельного участка	—
8.	Кадастровый или иной государственный учетный номер (инвентарный) здания, сооружения, объекта незавершенного строительства, расположенного на земельном участке	—
9.	Сведения о земельных участках (землях общего пользования, территории общего пользования), посредством которых обеспечивается доступ	—
10.	Иные сведения	—

4. Пояснения к сведениям об уточняемом земельном участке с кадастровым номером:
13:15:0111004:1577

1.	—
----	---

Сведения об уточняемых земельных участках

1. Сведения о характерных точках границ уточняемого земельного участка с кадастровым номером 13:15:0111004:1582

Система координат МСК-13, зона 1

Зона № 1

Обозначение характерных точек границ	Координаты, м		Метод определения координат	Формулы, примененные для расчета средней квадратической погрешности определения координат характерных	Описание закрепления точки
	содержатся в Едином государственном реестре недвижимости	определены в результате выполнения комплексных кадастровых работ			

	X	Y	X	Y		точек границ (Mt), с подставленными в такие формулы значениями и итоговые (вычисленные) значения Mt, м	
1	2	3	4	5	6	7	8
—	—	—	40134 6.46	12845 59.75	Метод спутниковы х геодезическ их измерений (определени й)	$Mt = \sqrt{M1^2 + M2^2} = \sqrt{0,6^2 + 0,08^2} = 0,1 \text{ м}$	Долговреме нный межевой знак
—	—	—	40133 1.21	12845 79.85	Метод спутниковы х геодезическ их измерений (определени й)	$Mt = \sqrt{M1^2 + M2^2} = \sqrt{0,6^2 + 0,08^2} = 0,1 \text{ м}$	Долговреме нный межевой знак
—	—	—	40132 3.92	12845 73.79	Метод спутниковы х геодезическ их измерений (определени й)	$Mt = \sqrt{M1^2 + M2^2} = \sqrt{0,6^2 + 0,08^2} = 0,1 \text{ м}$	Долговреме нный межевой знак
—	—	—	40130 2.36	12845 56.12	Метод спутниковы х геодезическ их измерений (определени й)	$Mt = \sqrt{M1^2 + M2^2} = \sqrt{0,6^2 + 0,08^2} = 0,1 \text{ м}$	Долговреме нный межевой знак
—	—	—	40129 4.74	12845 50.55	Метод спутниковы х геодезическ их измерений (определени й)	$Mt = \sqrt{M1^2 + M2^2} = \sqrt{0,6^2 + 0,08^2} = 0,1 \text{ м}$	Долговреме нный межевой знак

					й)		
—	—	—	40129 0.90	12845 51.56	Метод спутниковы х геодезическ их измерений (определени й)	$Mt = \sqrt{M1^2 + M2^2} = \sqrt{0,6^2 + 0,08^2} = 0,1\text{м}$	Долговреме нный межевой знак
—	—	—	40126 6.36	12845 33.00	Метод спутниковы х геодезическ их измерений (определени й)	$Mt = \sqrt{M1^2 + M2^2} = \sqrt{0,6^2 + 0,08^2} = 0,1\text{м}$	Долговреме нный межевой знак
—	—	—	40124 2.74	12845 13.07	Метод спутниковы х геодезическ их измерений (определени й)	$Mt = \sqrt{M1^2 + M2^2} = \sqrt{0,6^2 + 0,08^2} = 0,1\text{м}$	Долговреме нный межевой знак
—	—	—	40126 5.73	12844 88.02	Метод спутниковы х геодезическ их измерений (определени й)	$Mt = \sqrt{M1^2 + M2^2} = \sqrt{0,6^2 + 0,08^2} = 0,1\text{м}$	Долговреме нный межевой знак
—	—	—	40127 8.89	12844 99.83	Метод спутниковы х геодезическ их измерений (определени й)	$Mt = \sqrt{M1^2 + M2^2} = \sqrt{0,6^2 + 0,08^2} = 0,1\text{м}$	Долговреме нный межевой знак
—	—	—	40128 6.69	12845 08.45	Метод спутниковы х геодезическ их измерений	$Mt = \sqrt{M1^2 + M2^2} = \sqrt{0,6^2 + 0,08^2} = 0,1\text{м}$	Долговреме нный межевой знак

					(определени й)		
—	—	—	40129 8.70	12845 19.46	Метод спутниковы х геодезическ их измерений (определени й)	$Mt = \sqrt{M1^2 + M2^2} = \sqrt{0,6^2 + 0,08^2} = 0,1\text{м}$	Долговреме нный межевой знак
—	—	—	40131 5.26	12845 32.89	Метод спутниковы х геодезическ их измерений (определени й)	$Mt = \sqrt{M1^2 + M2^2} = \sqrt{0,6^2 + 0,08^2} = 0,1\text{м}$	Долговреме нный межевой знак
—	—	—	40133 8.89	12845 53.09	Метод спутниковы х геодезическ их измерений (определени й)	$Mt = \sqrt{M1^2 + M2^2} = \sqrt{0,6^2 + 0,08^2} = 0,1\text{м}$	Долговреме нный межевой знак
—	—	—	40134 3.84	12845 57.45	Метод спутниковы х геодезическ их измерений (определени й)	$Mt = \sqrt{M1^2 + M2^2} = \sqrt{0,6^2 + 0,08^2} = 0,1\text{м}$	Долговреме нный межевой знак
—	—	—	40134 6.46	12845 59.75	Метод спутниковы х геодезическ их измерений (определени й)	$Mt = \sqrt{M1^2 + M2^2} = \sqrt{0,6^2 + 0,08^2} = 0,1\text{м}$	Долговреме нный межевой знак

2. Сведения о частях границ уточняемого земельного участка с кадастровым номером 13:15:0111004:1582

Обозначение части	Горизонтальное	Описание	Сведения
-------------------	----------------	----------	----------

границ		проложение (S), м	прохождения части границ	о согласовании местоположения границ (согласовано/спорное)
от т.	до т.			
1	2	3	4	5
—	—	—	—	—

3. Сведения о характеристиках уточняемого земельного участка с кадастровым номером 13:15:0111004:1582

№ п/п	Наименование характеристики земельного участка	Значение характеристики
1	2	3
1.	Адрес земельного участка	Мордовия Респ, Лямбирский р-н, Черемисево с, Долгая ул, 145
1.1	Сведения о местоположении земельного участка (при отсутствии адреса) в структурированном в соответствии с федеральной информационной адресной системой виде	—
1.2	Дополнительные сведения о местоположении земельного участка	—
2.	Площадь земельного участка \pm величина погрешности определения (вычисления) площади ($P \pm \Delta P$), м ²	—
3.	Формула, примененная для вычисления предельной погрешности определения площади земельного участка с подставленными значениями и итоговые (вычисленные) значения (ΔP), м ²	—
4.	Площадь земельного участка согласно сведениям Единого государственного реестра недвижимости ($P_{\text{кад}}$), м ²	3200
5.	Оценка расхождения P и $P_{\text{кад}}$ ($P - P_{\text{кад}}$), м ²	—
6.	Предельные минимальный и максимальный размеры земельного участка ($P_{\text{мин}}$ и $P_{\text{макс}}$), м ²	—
7.	Вид (виды) разрешенного использования	—
7.1	Дополнительные сведения об использовании земельного участка	—
8.	Кадастровый или иной государственный учетный номер (инвентарный) здания, сооружения, объекта незавершенного строительства, расположенного на	—

	земельном участке	
9.	Сведения о земельных участках (землях общего пользования, территории общего пользования), посредством которых обеспечивается доступ	—
10.	Иные сведения	—

4. Пояснения к сведениям об уточняемом земельном участке с кадастровым номером:
13:15:0111004:1582

1.	—
----	---

Сведения об уточняемых земельных участках

1. Сведения о характерных точках границ уточняемого земельного участка с кадастровым номером 13:15:0111004:1585

Система координат МСК-13, зона 1

Зона № 1

Обозначение характерных точек границ	Координаты, м				Метод определения координат	Формулы, примененные для расчета средней квадратической погрешности определения координат характерных точек границ (Mt), с подставленными в такие формулы значениями и итоговые (вычисленные) значения Mt, м	Описание закрепления точки
	содержатся в Едином государственном реестре недвижимости		определены в результате выполнения комплексных кадастровых работ				
	X	Y	X	Y			
1	2	3	4	5	6	7	8
—	—	—	40138 1.47	12845 02.11	Метод спутниковых геодезических измерений (определений)	$Mt = \sqrt{M1^2 + M2^2} = \sqrt{0,6^2 + 0,08^2} = 0,1 \text{ м}$	Долговременный межевой знак
—	—	—	40136 6.37	12845 13.54	Метод спутниковых геодезических	$Mt = \sqrt{M1^2 + M2^2} = \sqrt{0,6^2 + 0,08^2} = 0,1 \text{ м}$	Долговременный межевой знак

					их измерений (определений)		
—	—	—	40134 1.34	12844 89.44	Метод спутниковых геодезических измерений (определений)	$Mt = \sqrt{M1^2 + M2^2} = \sqrt{0,6^2 + 0,08^2} = 0,1\text{м}$	Долговременный межевой знак
—	—	—	40132 1.91	12844 71.23	Метод спутниковых геодезических измерений (определений)	$Mt = \sqrt{M1^2 + M2^2} = \sqrt{0,6^2 + 0,08^2} = 0,1\text{м}$	Долговременный межевой знак
—	—	—	40131 9.57	12844 68.38	Метод спутниковых геодезических измерений (определений)	$Mt = \sqrt{M1^2 + M2^2} = \sqrt{0,6^2 + 0,08^2} = 0,1\text{м}$	Долговременный межевой знак
—	—	—	40135 2.28	12844 40.21	Метод спутниковых геодезических измерений (определений)	$Mt = \sqrt{M1^2 + M2^2} = \sqrt{0,6^2 + 0,08^2} = 0,1\text{м}$	Долговременный межевой знак
—	—	—	40135 7.77	12844 52.02	Метод спутниковых геодезических измерений (определений)	$Mt = \sqrt{M1^2 + M2^2} = \sqrt{0,6^2 + 0,08^2} = 0,1\text{м}$	Долговременный межевой знак
—	—	—	40136 0.25	12844 57.98	Метод спутниковых	$Mt = \sqrt{M1^2 + M2^2} = \sqrt{0,6^2 + 0,08^2} = 0,1\text{м}$	Долговременный межевой

					геодезическ их измерений (определени й)	$2+0,08^2=0,1\text{м}$	знак
—	—	—	40136 5.33	12844 69.49	Метод спутниковы х геодезическ их измерений (определени й)	$Mt=\text{SQRT}(M1^2+M2^2)=\text{SQRT}(0,6^2+0,08^2)=0,1\text{м}$	Долговреме нный межевой знак
—	—	—	40137 1.61	12844 84.03	Метод спутниковы х геодезическ их измерений (определени й)	$Mt=\text{SQRT}(M1^2+M2^2)=\text{SQRT}(0,6^2+0,08^2)=0,1\text{м}$	Долговреме нный межевой знак
—	—	—	40137 7.03	12844 94.78	Метод спутниковы х геодезическ их измерений (определени й)	$Mt=\text{SQRT}(M1^2+M2^2)=\text{SQRT}(0,6^2+0,08^2)=0,1\text{м}$	Долговреме нный межевой знак
—	—	—	40138 1.47	12845 02.11	Метод спутниковы х геодезическ их измерений (определени й)	$Mt=\text{SQRT}(M1^2+M2^2)=\text{SQRT}(0,6^2+0,08^2)=0,1\text{м}$	Долговреме нный межевой знак

2. Сведения о частях границ уточняемого земельного участка с кадастровым номером 13:15:0111004:1585

Обозначение части границ		Горизонтальное проложение (S), м	Описание прохождения части границ	Сведения о согласовании местоположения границ (согласовано/спорное)
от т.	до т.			
1	2	3	4	5
—	—	—	—	—

3. Сведения о характеристиках уточняемого земельного участка с кадастровым номером 13:15:0111004:1585

№ п/п	Наименование характеристики земельного участка	Значение характеристики
1	2	3
1.	Адрес земельного участка	Мордовия Респ, Лямбирский р-н, Лямбирское с/п, Черemiшево с, Долгая ул, №151
1.1	Сведения о местоположении земельного участка (при отсутствии адреса) в структурированном в соответствии с федеральной информационной адресной системой виде	—
1.2	Дополнительные сведения о местоположении земельного участка	—
2.	Площадь земельного участка \pm величина погрешности определения (вычисления) площади ($P \pm \Delta P$), м ²	—
3.	Формула, примененная для вычисления предельной погрешности определения площади земельного участка с подставленными значениями и итоговые (вычисленные) значения (ΔP), м ²	—
4.	Площадь земельного участка согласно сведениям Единого государственного реестра недвижимости ($P_{\text{кад}}$), м ²	2000
5.	Оценка расхождения P и $P_{\text{кад}}$ ($P - P_{\text{кад}}$), м ²	—
6.	Предельные минимальный и максимальный размеры земельного участка ($P_{\text{мин}}$ и $P_{\text{макс}}$), м ²	—
7.	Вид (виды) разрешенного использования	—
7.1	Дополнительные сведения об использовании земельного участка	—
8.	Кадастровый или иной государственный учетный номер (инвентарный) здания, сооружения, объекта незавершенного строительства, расположенного на земельном участке	—
9.	Сведения о земельных участках (землях общего пользования, территории общего пользования), посредством которых обеспечивается доступ	—
10.	Иные сведения	—

4. Пояснения к сведениям об уточняемом земельном участке с кадастровым номером: <u>13:15:0111004:1585</u>							
1.	—						
Сведения об уточняемых земельных участках							
1. Сведения о характерных точках границ уточняемого земельного участка с кадастровым номером <u>13:15:0111004:1586</u>							
Система координат <u>МСК-13, зона 1</u>					Зона № <u>1</u>		
Обозначение характерных точек границ	Координаты, м				Метод определения координат	Формулы, примененные для расчета средней квадратической погрешности определения координат характерных точек границ (Mt), с подставленными в такие формулы значениями и итоговые (вычисленные) значения Mt, м	Описание закрепления точки
	содержатся в Едином государственном реестре недвижимости		определены в результате выполнения комплексных кадастровых работ				
	X	Y	X	Y			
1	2	3	4	5	6	7	8
—	—	—	40139 7.82	12844 96.35	Метод спутниковых геодезических измерений (определений)	$Mt = \sqrt{M1^2 + M2^2} = \sqrt{0,6^2 + 0,08^2} = 0,1\text{м}$	—
—	—	—	40139 3.35	12844 99.50	Метод спутниковых геодезических измерений (определений)	$Mt = \sqrt{M1^2 + M2^2} = \sqrt{0,6^2 + 0,08^2} = 0,1\text{м}$	—
—	—	—	40139 3.15	12844 99.54	Метод спутниковых геодезических измерений	$Mt = \sqrt{M1^2 + M2^2} = \sqrt{0,6^2 + 0,08^2} = 0,1\text{м}$	—

					(определени й)		
—	—	—	40139 0.28	12845 02.20	Метод спутниковы х геодезическ их измерений (определени й)	$Mt = \sqrt{M1^2 + M2^2} = \sqrt{0,6^2 + 0,08^2} = 0,1\text{м}$	—
—	—	—	40138 3.90	12845 05.90	Метод спутниковы х геодезическ их измерений (определени й)	$Mt = \sqrt{M1^2 + M2^2} = \sqrt{0,6^2 + 0,08^2} = 0,1\text{м}$	—
—	—	—	40138 1.47	12845 02.11	Метод спутниковы х геодезическ их измерений (определени й)	$Mt = \sqrt{M1^2 + M2^2} = \sqrt{0,6^2 + 0,08^2} = 0,1\text{м}$	—
—	—	—	40137 7.03	12844 94.78	Метод спутниковы х геодезическ их измерений (определени й)	$Mt = \sqrt{M1^2 + M2^2} = \sqrt{0,6^2 + 0,08^2} = 0,1\text{м}$	—
—	—	—	40137 1.61	12844 84.03	Метод спутниковы х геодезическ их измерений (определени й)	$Mt = \sqrt{M1^2 + M2^2} = \sqrt{0,6^2 + 0,08^2} = 0,1\text{м}$	—
—	—	—	40136 5.33	12844 69.49	Метод спутниковы х геодезическ их	$Mt = \sqrt{M1^2 + M2^2} = \sqrt{0,6^2 + 0,08^2} = 0,1\text{м}$	—

					измерений (определени й)		
—	—	—	40136 0.25	12844 57.98	Метод спутниковы х геодезическ их измерений (определени й)	$Mt = \sqrt{M1^2 + M2^2} = \sqrt{0,6^2 + 0,08^2} = 0,1\text{м}$	—
—	—	—	40135 7.77	12844 52.02	Метод спутниковы х геодезическ их измерений (определени й)	$Mt = \sqrt{M1^2 + M2^2} = \sqrt{0,6^2 + 0,08^2} = 0,1\text{м}$	—
—	—	—	40135 2.28	12844 40.21	Метод спутниковы х геодезическ их измерений (определени й)	$Mt = \sqrt{M1^2 + M2^2} = \sqrt{0,6^2 + 0,08^2} = 0,1\text{м}$	—
—	—	—	40134 4.09	12844 24.29	Метод спутниковы х геодезическ их измерений (определени й)	$Mt = \sqrt{M1^2 + M2^2} = \sqrt{0,6^2 + 0,08^2} = 0,1\text{м}$	—
—	—	—	40134 7.94	12844 22.31	Метод спутниковы х геодезическ их измерений (определени й)	$Mt = \sqrt{M1^2 + M2^2} = \sqrt{0,6^2 + 0,08^2} = 0,1\text{м}$	—
—	—	—	40132 2.42	12843 60.00	Метод спутниковы х геодезическ	$Mt = \sqrt{M1^2 + M2^2} = \sqrt{0,6^2 + 0,08^2} = 0,1\text{м}$	—

					их измерений (определений)		
—	—	—	40133 9.51	12843 52.23	Метод спутниковых геодезических измерений (определений)	$Mt = \sqrt{M1^2 + M2^2} = \sqrt{0,6^2 + 0,08^2} = 0,1\text{м}$	—
—	—	—	40137 4.85	12844 38.62	Метод спутниковых геодезических измерений (определений)	$Mt = \sqrt{M1^2 + M2^2} = \sqrt{0,6^2 + 0,08^2} = 0,1\text{м}$	—
—	—	—	40138 2.12	12844 54.66	Метод спутниковых геодезических измерений (определений)	$Mt = \sqrt{M1^2 + M2^2} = \sqrt{0,6^2 + 0,08^2} = 0,1\text{м}$	—
—	—	—	40138 6.28	12844 67.87	Метод спутниковых геодезических измерений (определений)	$Mt = \sqrt{M1^2 + M2^2} = \sqrt{0,6^2 + 0,08^2} = 0,1\text{м}$	—
—	—	—	40139 4.87	12844 88.69	Метод спутниковых геодезических измерений (определений)	$Mt = \sqrt{M1^2 + M2^2} = \sqrt{0,6^2 + 0,08^2} = 0,1\text{м}$	—
—	—	—	40139 6.90	12844 95.27	Метод спутниковых	$Mt = \sqrt{M1^2 + M2^2} = \sqrt{0,6^2 + 0,08^2} = 0,1\text{м}$	—

					геодезическ их измерений (определени й)	$2+0,08^2=0,1\text{м}$	
—	—	—	40139 7.82	12844 96.35	Метод спутниковы х геодезическ их измерений (определени й)	$Mt=\text{SQRT}(M1^2+M2^2)=\text{SQRT}(0,6^2+0,08^2)=0,1\text{м}$	—
—	—	—	—	—	—	—	—
—	—	—	40136 6.09	12844 17.81	Метод спутниковы х геодезическ их измерений (определени й)	$Mt=\text{SQRT}(M1^2+M2^2)=\text{SQRT}(0,6^2+0,08^2)=0,1\text{м}$	Долговреме нный межевой знак
—	—	—	40136 6.26	12844 17.99	Метод спутниковы х геодезическ их измерений (определени й)	$Mt=\text{SQRT}(M1^2+M2^2)=\text{SQRT}(0,6^2+0,08^2)=0,1\text{м}$	Долговреме нный межевой знак
—	—	—	40136 6.13	12844 18.13	Метод спутниковы х геодезическ их измерений (определени й)	$Mt=\text{SQRT}(M1^2+M2^2)=\text{SQRT}(0,6^2+0,08^2)=0,1\text{м}$	Долговреме нный межевой знак
—	—	—	40136 5.95	12844 17.95	Метод спутниковы х геодезическ их измерений (определени й)	$Mt=\text{SQRT}(M1^2+M2^2)=\text{SQRT}(0,6^2+0,08^2)=0,1\text{м}$	Долговреме нный межевой знак

—	—	—	40136 6.09	12844 17.81	Метод спутниковы х геодезическ их измерений (определени й)	$Mt = \sqrt{M1^2 + M2^2} = \sqrt{0,6^2 + 0,08^2} = 0,1\text{м}$	Долговреме нный межевой знак
---	---	---	---------------	----------------	---	---	---------------------------------------

2. Сведения о частях границ уточняемого земельного участка с кадастровым номером 13:15:0111004:1586

Обозначение части границ		Горизонтальное проложение (S), м	Описание прохождения части границ	Сведения о согласовании местоположения границ (согласовано/спорное)
от т.	до т.			
1	2	3	4	5
—	—	—	—	—

3. Сведения о характеристиках уточняемого земельного участка с кадастровым номером 13:15:0111004:1586

№ п/п	Наименование характеристики земельного участка	Значение характеристики
1	2	3
1.	Адрес земельного участка	Мордовия Респ, Лямбирский р-н, Лямбирское с/п, Черемешево с, Долгая ул, 153
1.1	Сведения о местоположении земельного участка (при отсутствии адреса) в структурированном в соответствии с федеральной информационной адресной системой виде	—
1.2	Дополнительные сведения о местоположении земельного участка	—
2.	Площадь земельного участка \pm величина погрешности определения (вычисления) площади ($P \pm \Delta P$), м ²	—
3.	Формула, примененная для вычисления предельной погрешности определения площади земельного участка с подставленными значениями и итоговые (вычисленные) значения (ΔP), м ²	—
4.	Площадь земельного участка согласно сведениям Единого государственного реестра недвижимости ($P_{\text{кад}}$), м ²	3100

5.	Оценка расхождения P и $P_{\text{кад}}$ ($P - P_{\text{кад}}$), м^2	—
6.	Предельные минимальный и максимальный размеры земельного участка ($P_{\text{мин}}$ и $P_{\text{макс}}$), м^2	—
7.	Вид (виды) разрешенного использования	—
7.1	Дополнительные сведения об использовании земельного участка	—
8.	Кадастровый или иной государственный учетный номер (инвентарный) здания, сооружения, объекта незавершенного строительства, расположенного на земельном участке	—
9.	Сведения о земельных участках (землях общего пользования, территории общего пользования), посредством которых обеспечивается доступ	—
10.	Иные сведения	—

4. Пояснения к сведениям об уточняемом земельном участке с кадастровым номером:
13:15:0111004:1586

1.	—
----	---

Сведения об уточняемых земельных участках

1. Сведения о характерных точках границ уточняемого земельного участка с кадастровым номером 13:15:0111004:1592

Система координат МСК-13, зона 1

Зона № 1

Обозначение характерных точек границ	Координаты, м				Метод определения координат	Формулы, примененные для расчета средней квадратической погрешности определения координат характерных точек границ (Mt), с подставленными в такие формулы значениями и итоговые (вычисленные) значения Mt, м	Описание закрепления точки
	содержатся в Едином государственном реестре недвижимости		определены в результате выполнения комплексных кадастровых работ				
	X	Y	X	Y			
1	2	3	4	5	6	7	8
—	—	—	40153 4.19	12844 06.66	Метод спутниковы х	Mt=SQRT(M1^2+ M2^2)=SQRT(0,6^ 2+0,08^2)=0,1м	Долговреме нный межевой

					геодезическ их измерений (определени й)		знак
—	—	—	40153 5.44	12844 09.51	Метод спутниковы х геодезическ их измерений (определени й)	$Mt = \sqrt{M1^2 + M2^2} = \sqrt{0,6^2 + 0,08^2} = 0,1\text{м}$	Долговреме нный межевой знак
—	—	—	40151 5.68	12844 28.64	Метод спутниковы х геодезическ их измерений (определени й)	$Mt = \sqrt{M1^2 + M2^2} = \sqrt{0,6^2 + 0,08^2} = 0,1\text{м}$	Долговреме нный межевой знак
—	—	—	40151 2.04	12844 17.45	Метод спутниковы х геодезическ их измерений (определени й)	$Mt = \sqrt{M1^2 + M2^2} = \sqrt{0,6^2 + 0,08^2} = 0,1\text{м}$	Долговреме нный межевой знак
—	—	—	40150 1.37	12843 80.29	Метод спутниковы х геодезическ их измерений (определени й)	$Mt = \sqrt{M1^2 + M2^2} = \sqrt{0,6^2 + 0,08^2} = 0,1\text{м}$	Долговреме нный межевой знак
—	—	—	40150 0.48	12843 76.59	Метод спутниковы х геодезическ их измерений (определени й)	$Mt = \sqrt{M1^2 + M2^2} = \sqrt{0,6^2 + 0,08^2} = 0,1\text{м}$	Долговреме нный межевой знак
—	—	—	40149	12843	Метод спутниковы	$Mt = \sqrt{M1^2 + M2^2} = \sqrt{0,6^2 + 0,08^2} = 0,1\text{м}$	Долговреме нный

			9.08	70.46	х геодезическ их измерений (определени й)	$2+0,08^2=0,1\text{м}$	межевой знак
—	—	—	40148 5.21	12843 16.56	Метод спутниковы х геодезическ их измерений (определени й)	$Mt=\text{SQRT}(M1^2+M2^2)=\text{SQRT}(0,6^2+0,08^2)=0,1\text{м}$	Долговреме нный межевой знак
—	—	—	40148 0.77	12842 98.22	Метод спутниковы х геодезическ их измерений (определени й)	$Mt=\text{SQRT}(M1^2+M2^2)=\text{SQRT}(0,6^2+0,08^2)=0,1\text{м}$	Долговреме нный межевой знак
—	—	—	40150 7.11	12842 91.05	Метод спутниковы х геодезическ их измерений (определени й)	$Mt=\text{SQRT}(M1^2+M2^2)=\text{SQRT}(0,6^2+0,08^2)=0,1\text{м}$	Долговреме нный межевой знак
—	—	—	40150 9.21	12842 98.86	Метод спутниковы х геодезическ их измерений (определени й)	$Mt=\text{SQRT}(M1^2+M2^2)=\text{SQRT}(0,6^2+0,08^2)=0,1\text{м}$	Долговреме нный межевой знак
—	—	—	40153 3.13	12844 04.19	Метод спутниковы х геодезическ их измерений (определени й)	$Mt=\text{SQRT}(M1^2+M2^2)=\text{SQRT}(0,6^2+0,08^2)=0,1\text{м}$	Долговреме нный межевой знак

—	—	—	40153 4.19	12844 06.66	Метод спутниковы х геодезическ их измерений (определени й)	$Mt = \sqrt{M1^2 + M2^2} = \sqrt{0,6^2 + 0,08^2} = 0,1\text{м}$	Долговреме нный межевой знак
---	---	---	---------------	----------------	---	---	---------------------------------------

2. Сведения о частях границ уточняемого земельного участка с кадастровым номером 13:15:0111004:1592

Обозначение части границ		Горизонтальное проложение (S), м	Описание прохождения части границ	Сведения о согласовании местоположения границ (согласовано/спорное)
от т.	до т.			
1	2	3	4	5
—	—	—	—	—

3. Сведения о характеристиках уточняемого земельного участка с кадастровым номером 13:15:0111004:1592

№ п/п	Наименование характеристики земельного участка	Значение характеристики
1	2	3
1.	Адрес земельного участка	Мордовия Респ, Лямбирский р-н, Черемисшево с, Долгая ул, 165 уч
1.1	Сведения о местоположении земельного участка (при отсутствии адреса) в структурированном в соответствии с федеральной информационной адресной системой виде	—
1.2	Дополнительные сведения о местоположении земельного участка	—
2.	Площадь земельного участка \pm величина погрешности определения (вычисления) площади ($P \pm \Delta P$), м ²	—
3.	Формула, примененная для вычисления предельной погрешности определения площади земельного участка с подставленными значениями и итоговые (вычисленные) значения (ΔP), м ²	—
4.	Площадь земельного участка согласно сведениям Единого государственного реестра недвижимости ($P_{\text{кад}}$), м ²	3700

5.	Оценка расхождения P и $P_{\text{кад}}$ ($P - P_{\text{кад}}$), м^2	—
6.	Предельные минимальный и максимальный размеры земельного участка ($P_{\text{мин}}$ и $P_{\text{макс}}$), м^2	—
7.	Вид (виды) разрешенного использования	—
7.1	Дополнительные сведения об использовании земельного участка	—
8.	Кадастровый или иной государственный учетный номер (инвентарный) здания, сооружения, объекта незавершенного строительства, расположенного на земельном участке	—
9.	Сведения о земельных участках (землях общего пользования, территории общего пользования), посредством которых обеспечивается доступ	—
10.	Иные сведения	—

4. Пояснения к сведениям об уточняемом земельном участке с кадастровым номером:
13:15:0111004:1592

1.	—
----	---

Сведения об уточняемых земельных участках

1. Сведения о характерных точках границ уточняемого земельного участка с кадастровым номером 13:15:0111004:1600

Система координат МСК-13, зона 1

Зона № 1

Обозначение характерных точек границ	Координаты, м				Метод определения координат	Формулы, примененные для расчета средней квадратической погрешности определения координат характерных точек границ (Mt), с подставленными в такие формулы значениями и итоговые (вычисленные) значения Mt, м	Описание закрепления точки
	содержатся в Едином государственном реестре недвижимости		определены в результате выполнения комплексных кадастровых работ				
	X	Y	X	Y			
1	2	3	4	5	6	7	8
—	—	—	40159 0.02	12843 59.87	Метод спутниковы х	Mt=SQRT(M1^2+ M2^2)=SQRT(0,6^ 2+0,08^2)=0,1м	Долговреме нный межевой

					геодезическ их измерений (определени й)		знак
—	—	—	40158 7.46	12843 54.16	Метод спутниковы х геодезическ их измерений (определени й)	$Mt = \sqrt{M1^2 + M2^2} = \sqrt{0,6^2 + 0,08^2} = 0,1\text{м}$	Долговреме нный межевой знак
—	—	—	40158 5.38	12843 43.92	Метод спутниковы х геодезическ их измерений (определени й)	$Mt = \sqrt{M1^2 + M2^2} = \sqrt{0,6^2 + 0,08^2} = 0,1\text{м}$	Долговреме нный межевой знак
—	—	—	40158 3.65	12843 27.74	Метод спутниковы х геодезическ их измерений (определени й)	$Mt = \sqrt{M1^2 + M2^2} = \sqrt{0,6^2 + 0,08^2} = 0,1\text{м}$	Долговреме нный межевой знак
—	—	—	40158 3.52	12843 21.91	Метод спутниковы х геодезическ их измерений (определени й)	$Mt = \sqrt{M1^2 + M2^2} = \sqrt{0,6^2 + 0,08^2} = 0,1\text{м}$	Долговреме нный межевой знак
—	—	—	40159 4.74	12843 22.15	Метод спутниковы х геодезическ их измерений (определени й)	$Mt = \sqrt{M1^2 + M2^2} = \sqrt{0,6^2 + 0,08^2} = 0,1\text{м}$	Долговреме нный межевой знак
—	—	—	40160	12843	Метод спутниковы	$Mt = \sqrt{M1^2 + M2^2} = \sqrt{0,6^2 + 0,08^2} = 0,1\text{м}$	Долговреме нный

			5.72	22.91	х геодезическ их измерений (определени й)	$2+0,08^2=0,1\text{м}$	межевой знак
—	—	—	40161 3.98	12843 23.28	Метод спутниковы х геодезическ их измерений (определени й)	$Mt=\text{SQRT}(M1^2+M2^2)=\text{SQRT}(0,6^2+0,08^2)=0,1\text{м}$	Долговреме нный межевой знак
—	—	—	40168 3.03	12843 28.99	Метод спутниковы х геодезическ их измерений (определени й)	$Mt=\text{SQRT}(M1^2+M2^2)=\text{SQRT}(0,6^2+0,08^2)=0,1\text{м}$	Долговреме нный межевой знак
—	—	—	40169 5.99	12843 30.08	Метод спутниковы х геодезическ их измерений (определени й)	$Mt=\text{SQRT}(M1^2+M2^2)=\text{SQRT}(0,6^2+0,08^2)=0,1\text{м}$	Долговреме нный межевой знак
—	—	—	40169 4.07	12843 61.72	Метод спутниковы х геодезическ их измерений (определени й)	$Mt=\text{SQRT}(M1^2+M2^2)=\text{SQRT}(0,6^2+0,08^2)=0,1\text{м}$	Долговреме нный межевой знак
—	—	—	40168 7.58	12843 61.54	Метод спутниковы х геодезическ их измерений (определени й)	$Mt=\text{SQRT}(M1^2+M2^2)=\text{SQRT}(0,6^2+0,08^2)=0,1\text{м}$	Долговреме нный межевой знак

—	—	—	40163 5.33	12843 59.49	Метод спутниковы х геодезическ их измерений (определени й)	$Mt = \sqrt{M1^2 + M2^2} = \sqrt{0,6^2 + 0,08^2} = 0,1\text{м}$	Долговреме нный межевой знак
—	—	—	40160 5.82	12843 60.64	Метод спутниковы х геодезическ их измерений (определени й)	$Mt = \sqrt{M1^2 + M2^2} = \sqrt{0,6^2 + 0,08^2} = 0,1\text{м}$	Долговреме нный межевой знак
—	—	—	40160 5.79	12843 58.63	Метод спутниковы х геодезическ их измерений (определени й)	$Mt = \sqrt{M1^2 + M2^2} = \sqrt{0,6^2 + 0,08^2} = 0,1\text{м}$	Долговреме нный межевой знак
—	—	—	40159 0.02	12843 59.87	Метод спутниковы х геодезическ их измерений (определени й)	$Mt = \sqrt{M1^2 + M2^2} = \sqrt{0,6^2 + 0,08^2} = 0,1\text{м}$	Долговреме нный межевой знак

2. Сведения о частях границ уточняемого земельного участка с кадастровым номером 13:15:0111004:1600

Обозначение части границ		Горизонтальное проложение (S), м	Описание прохождения части границ	Сведения о согласовании местоположения границ (согласовано/спорное)
от т.	до т.			
1	2	3	4	5
—	—	—	—	—

3. Сведения о характеристиках уточняемого земельного участка с кадастровым номером 13:15:0111004:1600

№ п/п	Наименование характеристики земельного участка	Значение характеристики
-------	--	-------------------------

1	2	3
1.	Адрес земельного участка	Мордовия Респ, Лямбирский р-н, Черемисово с, Долгая ул, 172 уч
1.1	Сведения о местоположении земельного участка (при отсутствии адреса) в структурированном в соответствии с федеральной информационной адресной системой виде	—
1.2	Дополнительные сведения о местоположении земельного участка	—
2.	Площадь земельного участка \pm величина погрешности определения (вычисления) площади ($P \pm \Delta P$), м ²	—
3.	Формула, примененная для вычисления предельной погрешности определения площади земельного участка с подставленными значениями и итоговые (вычисленные) значения (ΔP), м ²	—
4.	Площадь земельного участка согласно сведениям Единого государственного реестра недвижимости ($P_{\text{кад}}$), м ²	3800
5.	Оценка расхождения P и $P_{\text{кад}}$ ($P - P_{\text{кад}}$), м ²	—
6.	Предельные минимальный и максимальный размеры земельного участка ($P_{\text{мин}}$ и $P_{\text{макс}}$), м ²	—
7.	Вид (виды) разрешенного использования	—
7.1	Дополнительные сведения об использовании земельного участка	—
8.	Кадастровый или иной государственный учетный номер (инвентарный) здания, сооружения, объекта незавершенного строительства, расположенного на земельном участке	—
9.	Сведения о земельных участках (землях общего пользования, территории общего пользования), посредством которых обеспечивается доступ	—
10.	Иные сведения	—
4. Пояснения к сведениям об уточняемом земельном участке с кадастровым номером: <u>13:15:0111004:1600</u>		
1.	—	

Сведения об уточняемых земельных участках

1. Сведения о характерных точках границ уточняемого земельного участка с кадастровым номером 13:15:0111004:1601

Система координат МСК-13, зона 1

Зона № 1

Обозначение характерных точек границ	Координаты, м				Метод определения координат	Формулы, примененные для расчета средней квадратической погрешности определения координат характерных точек границ (Mt), с подставленными в такие формулы значениями и итоговые (вычисленные) значения Mt, м	Описание закрепления точки
	содержатся в Едином государственном реестре недвижимости		определены в результате выполнения комплексных кадастровых работ				
	X	Y	X	Y			
1	2	3	4	5	6	7	8
—	—	—	40158 0.84	12843 88.13	Метод спутниковых геодезических измерений (определений)	Mt=SQRT(M1^2+ M2^2)=SQRT(0,6^ 2+0,08^2)=0,1м	Долговременный межевой знак
—	—	—	40157 7.85	12843 66.72	Метод спутниковых геодезических измерений (определений)	Mt=SQRT(M1^2+ M2^2)=SQRT(0,6^ 2+0,08^2)=0,1м	Долговременный межевой знак
—	—	—	40159 0.13	12843 65.49	Метод спутниковых геодезических измерений (определений)	Mt=SQRT(M1^2+ M2^2)=SQRT(0,6^ 2+0,08^2)=0,1м	Долговременный межевой знак
—	—	—	40159 0.02	12843 59.87	Метод спутниковых	Mt=SQRT(M1^2+ M2^2)=SQRT(0,6^	Долговременный

					х геодезическ их измерений (определени й)	$2+0,08^2=0,1\text{м}$	межевой знак
—	—	—	40160 5.79	12843 58.63	Метод спутниковы х геодезическ их измерений (определени й)	$Mt=\text{SQRT}(M1^2+M2^2)=\text{SQRT}(0,6^2+0,08^2)=0,1\text{м}$	Долговреме нный межевой знак
—	—	—	40160 5.82	12843 60.64	Метод спутниковы х геодезическ их измерений (определени й)	$Mt=\text{SQRT}(M1^2+M2^2)=\text{SQRT}(0,6^2+0,08^2)=0,1\text{м}$	Долговреме нный межевой знак
—	—	—	40163 5.33	12843 59.49	Метод спутниковы х геодезическ их измерений (определени й)	$Mt=\text{SQRT}(M1^2+M2^2)=\text{SQRT}(0,6^2+0,08^2)=0,1\text{м}$	Долговреме нный межевой знак
—	—	—	40168 7.58	12843 61.54	Метод спутниковы х геодезическ их измерений (определени й)	$Mt=\text{SQRT}(M1^2+M2^2)=\text{SQRT}(0,6^2+0,08^2)=0,1\text{м}$	Долговреме нный межевой знак
—	—	—	40168 4.78	12843 97.56	Метод спутниковы х геодезическ их измерений (определени й)	$Mt=\text{SQRT}(M1^2+M2^2)=\text{SQRT}(0,6^2+0,08^2)=0,1\text{м}$	Долговреме нный межевой знак

—	—	—	40164 1.23	12843 93.66	Метод спутниковы х геодезическ их измерений (определени й)	$Mt = \sqrt{M1^2 + M2^2} = \sqrt{0,6^2 + 0,08^2} = 0,1\text{м}$	Долговреме нный межевой знак
—	—	—	40163 3.45	12843 90.04	Метод спутниковы х геодезическ их измерений (определени й)	$Mt = \sqrt{M1^2 + M2^2} = \sqrt{0,6^2 + 0,08^2} = 0,1\text{м}$	Долговреме нный межевой знак
—	—	—	40160 6.38	12843 87.87	Метод спутниковы х геодезическ их измерений (определени й)	$Mt = \sqrt{M1^2 + M2^2} = \sqrt{0,6^2 + 0,08^2} = 0,1\text{м}$	Долговреме нный межевой знак
—	—	—	40159 6.97	12843 86.97	Метод спутниковы х геодезическ их измерений (определени й)	$Mt = \sqrt{M1^2 + M2^2} = \sqrt{0,6^2 + 0,08^2} = 0,1\text{м}$	Долговреме нный межевой знак
—	—	—	40158 0.84	12843 88.13	Метод спутниковы х геодезическ их измерений (определени й)	$Mt = \sqrt{M1^2 + M2^2} = \sqrt{0,6^2 + 0,08^2} = 0,1\text{м}$	Долговреме нный межевой знак

2. Сведения о частях границ уточняемого земельного участка с кадастровым номером 13:15:0111004:1601

Обозначение части границ		Горизонтальное проложение (S), м	Описание прохождения части границ	Сведения о согласовании местоположения границ (согласовано/спорное)
от т.	до т.			

1	2	3	4	5
—	—	—	—	—

3. Сведения о характеристиках уточняемого земельного участка с кадастровым номером 13:15:0111004:1601

№ п/п	Наименование характеристики земельного участка	Значение характеристики
1	2	3
1.	Адрес земельного участка	Мордовия Респ, Лямбирский р-н, Лямбирское с/п, Черemiшево с, Долгая ул, 170
1.1	Сведения о местоположении земельного участка (при отсутствии адреса) в структурированном в соответствии с федеральной информационной адресной системой виде	—
1.2	Дополнительные сведения о местоположении земельного участка	—
2.	Площадь земельного участка \pm величина погрешности определения (вычисления) площади ($P \pm \Delta P$), м ²	—
3.	Формула, примененная для вычисления предельной погрешности определения площади земельного участка с подставленными значениями и итоговые (вычисленные) значения (ΔP), м ²	—
4.	Площадь земельного участка согласно сведениям Единого государственного реестра недвижимости ($P_{\text{кад}}$), м ²	3300
5.	Оценка расхождения P и $P_{\text{кад}}$ ($P - P_{\text{кад}}$), м ²	—
6.	Предельные минимальный и максимальный размеры земельного участка ($P_{\text{мин}}$ и $P_{\text{макс}}$), м ²	—
7.	Вид (виды) разрешенного использования	—
7.1	Дополнительные сведения об использовании земельного участка	—
8.	Кадастровый или иной государственный учетный номер (инвентарный) здания, сооружения, объекта незавершенного строительства, расположенного на земельном участке	—
9.	Сведения о земельных участках (землях общего пользования, территории общего пользования),	—

	посредством которых обеспечивается доступ	
10.	Иные сведения	—

4. Пояснения к сведениям об уточняемом земельном участке с кадастровым номером:
13:15:0111004:1601

1.	—
----	---

Сведения об уточняемых земельных участках

1. Сведения о характерных точках границ уточняемого земельного участка с кадастровым номером 13:15:0111004:1602

Система координат МСК-13, зона 1

Зона № 1

Обозначение характерных точек границ	Координаты, м				Метод определения координат	Формулы, примененные для расчета средней квадратической погрешности определения координат характерных точек границ (Mt), с подставленными в такие формулы значениями и итоговые (вычисленные) значения Mt, м	Описание закрепления точки
	содержатся в Едином государственном реестре недвижимости		определены в результате выполнения комплексных кадастровых работ				
	X	Y	X	Y			
1	2	3	4	5	6	7	8
—	—	—	40158 0.84	12843 88.13	Метод спутниковых геодезических измерений (определений)	$Mt = \sqrt{M1^2 + M2^2} = \sqrt{0,6^2 + 0,08^2} = 0,1\text{м}$	Долговременный межевой знак
—	—	—	40157 8.72	12844 03.76	Метод спутниковых геодезических измерений (определений)	$Mt = \sqrt{M1^2 + M2^2} = \sqrt{0,6^2 + 0,08^2} = 0,1\text{м}$	Долговременный межевой знак
—	—	—	40158 4.97	12844 16.16	Метод спутниковых	$Mt = \sqrt{M1^2 + M2^2} = \sqrt{0,6^2 + 0,08^2} = 0,1\text{м}$	Долговременный

					х геодезическ их измерений (определени й)	$2+0,08^2)=0,1\text{м}$	межевой знак
—	—	—	40159 1.69	12844 31.05	Метод спутниковы х геодезическ их измерений (определени й)	$Mt=\text{SQRT}(M1^2+M2^2)=\text{SQRT}(0,6^2+0,08^2)=0,1\text{м}$	Долговреме нный межевой знак
—	—	—	40159 3.58	12844 35.63	Метод спутниковы х геодезическ их измерений (определени й)	$Mt=\text{SQRT}(M1^2+M2^2)=\text{SQRT}(0,6^2+0,08^2)=0,1\text{м}$	Долговреме нный межевой знак
—	—	—	40160 6.08	12844 57.57	Метод спутниковы х геодезическ их измерений (определени й)	$Mt=\text{SQRT}(M1^2+M2^2)=\text{SQRT}(0,6^2+0,08^2)=0,1\text{м}$	Долговреме нный межевой знак
—	—	—	40161 7.68	12844 81.71	Метод спутниковы х геодезическ их измерений (определени й)	$Mt=\text{SQRT}(M1^2+M2^2)=\text{SQRT}(0,6^2+0,08^2)=0,1\text{м}$	Долговреме нный межевой знак
—	—	—	40162 1.20	12844 89.01	Метод спутниковы х геодезическ их измерений (определени й)	$Mt=\text{SQRT}(M1^2+M2^2)=\text{SQRT}(0,6^2+0,08^2)=0,1\text{м}$	Долговреме нный межевой знак

—	—	—	40163 0.62	12845 06.43	Метод спутниковы х геодезическ их измерений (определени й)	$Mt = \sqrt{M1^2 + M2^2} = \sqrt{0,6^2 + 0,08^2} = 0,1\text{м}$	Долговреме нный межевой знак
—	—	—	40165 7.50	12844 91.36	Метод спутниковы х геодезическ их измерений (определени й)	$Mt = \sqrt{M1^2 + M2^2} = \sqrt{0,6^2 + 0,08^2} = 0,1\text{м}$	Долговреме нный межевой знак
—	—	—	40163 3.32	12844 44.55	Метод спутниковы х геодезическ их измерений (определени й)	$Mt = \sqrt{M1^2 + M2^2} = \sqrt{0,6^2 + 0,08^2} = 0,1\text{м}$	Долговреме нный межевой знак
—	—	—	40161 6.69	12844 14.63	Метод спутниковы х геодезическ их измерений (определени й)	$Mt = \sqrt{M1^2 + M2^2} = \sqrt{0,6^2 + 0,08^2} = 0,1\text{м}$	Долговреме нный межевой знак
—	—	—	40161 5.25	12844 11.40	Метод спутниковы х геодезическ их измерений (определени й)	$Mt = \sqrt{M1^2 + M2^2} = \sqrt{0,6^2 + 0,08^2} = 0,1\text{м}$	Долговреме нный межевой знак
—	—	—	40161 2.34	12844 03.16	Метод спутниковы х геодезическ их измерений (определени й)	$Mt = \sqrt{M1^2 + M2^2} = \sqrt{0,6^2 + 0,08^2} = 0,1\text{м}$	Долговреме нный межевой знак

					й)		
—	—	—	40161 1.09	12844 02.49	Метод спутниковы х геодезическ их измерений (определени й)	$Mt = \sqrt{M1^2 + M2^2} = \sqrt{0,6^2 + 0,08^2} = 0,1\text{м}$	Долговреме нный межевой знак
—	—	—	40160 9.10	12844 02.79	Метод спутниковы х геодезическ их измерений (определени й)	$Mt = \sqrt{M1^2 + M2^2} = \sqrt{0,6^2 + 0,08^2} = 0,1\text{м}$	Долговреме нный межевой знак
—	—	—	40160 5.86	12843 92.72	Метод спутниковы х геодезическ их измерений (определени й)	$Mt = \sqrt{M1^2 + M2^2} = \sqrt{0,6^2 + 0,08^2} = 0,1\text{м}$	Долговреме нный межевой знак
—	—	—	40160 6.38	12843 87.87	Метод спутниковы х геодезическ их измерений (определени й)	$Mt = \sqrt{M1^2 + M2^2} = \sqrt{0,6^2 + 0,08^2} = 0,1\text{м}$	Долговреме нный межевой знак
—	—	—	40159 6.97	12843 86.97	Метод спутниковы х геодезическ их измерений (определени й)	$Mt = \sqrt{M1^2 + M2^2} = \sqrt{0,6^2 + 0,08^2} = 0,1\text{м}$	Долговреме нный межевой знак
—	—	—	40158 0.84	12843 88.13	Метод спутниковы х геодезическ их измерений	$Mt = \sqrt{M1^2 + M2^2} = \sqrt{0,6^2 + 0,08^2} = 0,1\text{м}$	Долговреме нный межевой знак

					(определени й)		
--	--	--	--	--	-------------------	--	--

2. Сведения о частях границ уточняемого земельного участка с кадастровым номером 13:15:0111004:1602

Обозначение части границ		Горизонтальное проложение (S), м	Описание прохождения части границ	Сведения о согласовании местоположения границ (согласовано/спорное)
от т.	до т.			
1	2	3	4	5
—	—	—	—	—

3. Сведения о характеристиках уточняемого земельного участка с кадастровым номером 13:15:0111004:1602

№ п/п	Наименование характеристики земельного участка	Значение характеристики
1	2	3
1.	Адрес земельного участка	Мордовия Респ, Лямбирский р-н, Черемисево с, Долгая ул, 168 уч
1.1	Сведения о местоположении земельного участка (при отсутствии адреса) в структурированном в соответствии с федеральной информационной адресной системой виде	—
1.2	Дополнительные сведения о местоположении земельного участка	—
2.	Площадь земельного участка \pm величина погрешности определения (вычисления) площади ($P \pm \Delta P$), м ²	—
3.	Формула, примененная для вычисления предельной погрешности определения площади земельного участка с подставленными значениями и итоговые (вычисленные) значения (ΔP), м ²	—
4.	Площадь земельного участка согласно сведениям Единого государственного реестра недвижимости ($P_{\text{кад}}$), м ²	3700
5.	Оценка расхождения P и $P_{\text{кад}}$ ($P - P_{\text{кад}}$), м ²	—
6.	Предельные минимальный и максимальный размеры земельного участка ($P_{\text{мин}}$ и $P_{\text{макс}}$), м ²	—
7.	Вид (виды) разрешенного использования	—

7.1	Дополнительные сведения об использовании земельного участка	—
8.	Кадастровый или иной государственный учетный номер (инвентарный) здания, сооружения, объекта незавершенного строительства, расположенного на земельном участке	—
9.	Сведения о земельных участках (землях общего пользования, территории общего пользования), посредством которых обеспечивается доступ	—
10.	Иные сведения	—

4. Пояснения к сведениям об уточняемом земельном участке с кадастровым номером:
13:15:0111004:1602

1.	—
----	---

Сведения об уточняемых земельных участках

1. Сведения о характерных точках границ уточняемого земельного участка с кадастровым номером 13:15:0111004:1604

Система координат МСК-13, зона 1

Зона № 1

Обозначение характерных точек границ	Координаты, м				Метод определения координат	Формулы, примененные для расчета средней квадратической погрешности определения координат характерных точек границ (Mt), с подставленными в такие формулы значениями и итоговые (вычисленные) значения Mt, м	Описание закрепления точки
	содержатся в Едином государственном реестре недвижимости		определены в результате выполнения комплексных кадастровых работ				
	X	Y	X	Y			
1	2	3	4	5	6	7	8
—	—	—	40153 6.45	12844 30.68	Метод спутниковых геодезических измерений (определений)	Mt=SQRT(M1^2+ M2^2)=SQRT(0,6^ 2+0,08^2)=0,1м	Долговременный межевой знак

—	—	—	40155 8.54	12844 14.94	Метод спутниковы х геодезическ их измерений (определени й)	$Mt = \sqrt{M1^2 + M2^2} = \sqrt{0,6^2 + 0,08^2} = 0,1\text{м}$	Долговреме нный межевой знак
—	—	—	40156 0.52	12844 20.45	Метод спутниковы х геодезическ их измерений (определени й)	$Mt = \sqrt{M1^2 + M2^2} = \sqrt{0,6^2 + 0,08^2} = 0,1\text{м}$	Долговреме нный межевой знак
—	—	—	40156 8.29	12844 37.24	Метод спутниковы х геодезическ их измерений (определени й)	$Mt = \sqrt{M1^2 + M2^2} = \sqrt{0,6^2 + 0,08^2} = 0,1\text{м}$	Долговреме нный межевой знак
—	—	—	40158 1.45	12844 63.02	Метод спутниковы х геодезическ их измерений (определени й)	$Mt = \sqrt{M1^2 + M2^2} = \sqrt{0,6^2 + 0,08^2} = 0,1\text{м}$	Долговреме нный межевой знак
—	—	—	40159 6.51	12844 93.39	Метод спутниковы х геодезическ их измерений (определени й)	$Mt = \sqrt{M1^2 + M2^2} = \sqrt{0,6^2 + 0,08^2} = 0,1\text{м}$	Долговреме нный межевой знак
—	—	—	40160 0.10	12845 00.64	Метод спутниковы х геодезическ их измерений (определени й)	$Mt = \sqrt{M1^2 + M2^2} = \sqrt{0,6^2 + 0,08^2} = 0,1\text{м}$	Долговреме нный межевой знак

					й)		
—	—	—	40160 3.84	12845 07.82	Метод спутниковы х геодезическ их измерений (определени й)	$Mt = \sqrt{M1^2 + M2^2} = \sqrt{0,6^2 + 0,08^2} = 0,1\text{м}$	Долговреме нный межевой знак
—	—	—	40158 3.77	12845 18.41	Метод спутниковы х геодезическ их измерений (определени й)	$Mt = \sqrt{M1^2 + M2^2} = \sqrt{0,6^2 + 0,08^2} = 0,1\text{м}$	Долговреме нный межевой знак
—	—	—	40157 4.80	12845 00.86	Метод спутниковы х геодезическ их измерений (определени й)	$Mt = \sqrt{M1^2 + M2^2} = \sqrt{0,6^2 + 0,08^2} = 0,1\text{м}$	Долговреме нный межевой знак
—	—	—	40156 6.36	12844 83.14	Метод спутниковы х геодезическ их измерений (определени й)	$Mt = \sqrt{M1^2 + M2^2} = \sqrt{0,6^2 + 0,08^2} = 0,1\text{м}$	Долговреме нный межевой знак
—	—	—	40154 3.69	12844 43.79	Метод спутниковы х геодезическ их измерений (определени й)	$Mt = \sqrt{M1^2 + M2^2} = \sqrt{0,6^2 + 0,08^2} = 0,1\text{м}$	Долговреме нный межевой знак
—	—	—	40153 6.45	12844 30.68	Метод спутниковы х геодезическ их измерений	$Mt = \sqrt{M1^2 + M2^2} = \sqrt{0,6^2 + 0,08^2} = 0,1\text{м}$	Долговреме нный межевой знак

					(определени й)		
2. Сведения о частях границ уточняемого земельного участка с кадастровым номером 13:15:0111004:1604							
Обозначение части границ		Горизонтальное проложение (S), м	Описание прохождения части границ	Сведения о согласовании местоположения границ (согласовано/спорное)			
от т.	до т.						
1	2	3	4	5			
—	—	—	—	—			
3. Сведения о характеристиках уточняемого земельного участка с кадастровым номером 13:15:0111004:1604							
№ п/п	Наименование характеристики земельного участка			Значение характеристики			
1	2			3			
1.	Адрес земельного участка			Мордовия Респ, Лямбирский р-н, Лямбирское с/п, Черемисово с, Долгая ул, 164			
1.1	Сведения о местоположении земельного участка (при отсутствии адреса) в структурированном в соответствии с федеральной информационной адресной системой виде			—			
1.2	Дополнительные сведения о местоположении земельного участка			—			
2.	Площадь земельного участка \pm величина погрешности определения (вычисления) площади ($P \pm \Delta P$), м ²			—			
3.	Формула, примененная для вычисления предельной погрешности определения площади земельного участка с подставленными значениями и итоговые (вычисленные) значения (ΔP), м ²			—			
4.	Площадь земельного участка согласно сведениям Единого государственного реестра недвижимости ($P_{\text{кад}}$), м ²			2400			
5.	Оценка расхождения P и $P_{\text{кад}}$ ($P - P_{\text{кад}}$), м ²			—			
6.	Предельные минимальный и максимальный размеры земельного участка ($P_{\text{мин}}$ и $P_{\text{макс}}$), м ²			—			
7.	Вид (виды) разрешенного использования			—			

7.1	Дополнительные сведения об использовании земельного участка	—
8.	Кадастровый или иной государственный учетный номер (инвентарный) здания, сооружения, объекта незавершенного строительства, расположенного на земельном участке	—
9.	Сведения о земельных участках (землях общего пользования, территории общего пользования), посредством которых обеспечивается доступ	—
10.	Иные сведения	—

4. Пояснения к сведениям об уточняемом земельном участке с кадастровым номером:
13:15:0111004:1604

1.	—
----	---

Сведения об уточняемых земельных участках

1. Сведения о характерных точках границ уточняемого земельного участка с кадастровым номером 13:15:0111004:1605

Система координат МСК-13, зона 1

Зона № 1

Обозначение характерных точек границ	Координаты, м				Метод определения координат	Формулы, примененные для расчета средней квадратической погрешности определения координат характерных точек границ (Mt), с подставленными в такие формулы значениями и итоговые (вычисленные) значения Mt, м	Описание закрепления точки
	содержатся в Едином государственном реестре недвижимости		определены в результате выполнения комплексных кадастровых работ				
	X	Y	X	Y			
1	2	3	4	5	6	7	8
—	—	—	40126 1.87	12842 57.32	Метод спутниковых геодезических измерений (определений)	Mt=SQRT(M1^2+ M2^2)=SQRT(0,6^ 2+0,08^2)=0,1м	Долговременный межевой знак

—	—	—	40124 2.82	12842 72.07	Метод спутниковы х геодезическ их измерений (определени й)	$Mt = \sqrt{M1^2 + M2^2} = \sqrt{0,6^2 + 0,08^2} = 0,1\text{м}$	Долговреме нный межевой знак
—	—	—	40121 5.24	12842 34.73	Метод спутниковы х геодезическ их измерений (определени й)	$Mt = \sqrt{M1^2 + M2^2} = \sqrt{0,6^2 + 0,08^2} = 0,1\text{м}$	Долговреме нный межевой знак
—	—	—	40120 8.35	12842 25.31	Метод спутниковы х геодезическ их измерений (определени й)	$Mt = \sqrt{M1^2 + M2^2} = \sqrt{0,6^2 + 0,08^2} = 0,1\text{м}$	Долговреме нный межевой знак
—	—	—	40120 6.70	12842 22.86	Метод спутниковы х геодезическ их измерений (определени й)	$Mt = \sqrt{M1^2 + M2^2} = \sqrt{0,6^2 + 0,08^2} = 0,1\text{м}$	Долговреме нный межевой знак
—	—	—	40122 7.06	12842 07.82	Метод спутниковы х геодезическ их измерений (определени й)	$Mt = \sqrt{M1^2 + M2^2} = \sqrt{0,6^2 + 0,08^2} = 0,1\text{м}$	Долговреме нный межевой знак
—	—	—	40122 9.84	12842 12.11	Метод спутниковы х геодезическ их измерений (определени й)	$Mt = \sqrt{M1^2 + M2^2} = \sqrt{0,6^2 + 0,08^2} = 0,1\text{м}$	Долговреме нный межевой знак

					й)		
—	—	—	40126 1.87	12842 57.32	Метод спутниковы х геодезическ их измерений (определени й)	$Mt = \sqrt{M1^2 + M2^2} = \sqrt{0,6^2 + 0,08^2} = 0,1\text{м}$	Долговреме нный межевой знак

2. Сведения о частях границ уточняемого земельного участка с кадастровым номером 13:15:0111004:1605

Обозначение части границ		Горизонтальное проложение (S), м	Описание прохождения части границ	Сведения о согласовании местоположения границ (согласовано/спорное)
от т.	до т.			
1	2	3	4	5
—	—	—	—	—

3. Сведения о характеристиках уточняемого земельного участка с кадастровым номером 13:15:0111004:1605

№ п/п	Наименование характеристики земельного участка	Значение характеристики
1	2	3
1.	Адрес земельного участка	Мордовия Респ, Лямбирский р-н, Черемешево с, Дачная ул, 17 уч
1.1	Сведения о местоположении земельного участка (при отсутствии адреса) в структурированном в соответствии с федеральной информационной адресной системой виде	—
1.2	Дополнительные сведения о местоположении земельного участка	—
2.	Площадь земельного участка \pm величина погрешности определения (вычисления) площади ($P \pm \Delta P$), м ²	—
3.	Формула, примененная для вычисления предельной погрешности определения площади земельного участка с подставленными значениями и итоговые (вычисленные) значения (ΔP), м ²	—
4.	Площадь земельного участка согласно сведениям Единого государственного реестра недвижимости ($P_{\text{кад}}$), м ²	1500

5.	Оценка расхождения P и $P_{\text{кад}}$ ($P - P_{\text{кад}}$), м^2	—
6.	Предельные минимальный и максимальный размеры земельного участка ($P_{\text{мин}}$ и $P_{\text{макс}}$), м^2	—
7.	Вид (виды) разрешенного использования	—
7.1	Дополнительные сведения об использовании земельного участка	—
8.	Кадастровый или иной государственный учетный номер (инвентарный) здания, сооружения, объекта незавершенного строительства, расположенного на земельном участке	—
9.	Сведения о земельных участках (землях общего пользования, территории общего пользования), посредством которых обеспечивается доступ	—
10.	Иные сведения	—

4. Пояснения к сведениям об уточняемом земельном участке с кадастровым номером:
13:15:0111004:1605

1.	—
----	---

Сведения об уточняемых земельных участках

1. Сведения о характерных точках границ уточняемого земельного участка с кадастровым номером 13:15:0111004:1611

Система координат МСК-13, зона 1

Зона № 1

Обозначение характерных точек границ	Координаты, м				Метод определения координат	Формулы, примененные для расчета средней квадратической погрешности определения координат характерных точек границ (Mt), с подставленными в такие формулы значениями и итоговые (вычисленные) значения Mt, м	Описание закрепления точки
	содержатся в Едином государственном реестре недвижимости		определены в результате выполнения комплексных кадастровых работ				
	X	Y	X	Y			
1	2	3	4	5	6	7	8
—	—	—	40140 4.43	12845 21.25	Метод спутниковы х	Mt=SQRT(M1^2+ M2^2)=SQRT(0,6^ 2+0,08^2)=0,1м	Долговреме нный межевой

					геодезическ их измерений (определени й)		знак
—	—	—	40141 9.65	12845 11.09	Метод спутниковы х геодезическ их измерений (определени й)	$Mt = \sqrt{M1^2 + M2^2} = \sqrt{0,6^2 + 0,08^2} = 0,1\text{м}$	Долговреме нный межевой знак
—	—	—	40143 0.50	12845 27.29	Метод спутниковы х геодезическ их измерений (определени й)	$Mt = \sqrt{M1^2 + M2^2} = \sqrt{0,6^2 + 0,08^2} = 0,1\text{м}$	Долговреме нный межевой знак
—	—	—	40144 0.35	12845 49.29	Метод спутниковы х геодезическ их измерений (определени й)	$Mt = \sqrt{M1^2 + M2^2} = \sqrt{0,6^2 + 0,08^2} = 0,1\text{м}$	Долговреме нный межевой знак
—	—	—	40145 0.84	12845 70.11	Метод спутниковы х геодезическ их измерений (определени й)	$Mt = \sqrt{M1^2 + M2^2} = \sqrt{0,6^2 + 0,08^2} = 0,1\text{м}$	Долговреме нный межевой знак
—	—	—	40145 2.09	12845 72.60	Метод спутниковы х геодезическ их измерений (определени й)	$Mt = \sqrt{M1^2 + M2^2} = \sqrt{0,6^2 + 0,08^2} = 0,1\text{м}$	Долговреме нный межевой знак
—	—	—	40143	12845	Метод спутниковы	$Mt = \sqrt{M1^2 + M2^2} = \sqrt{0,6^2 + 0,08^2} = 0,1\text{м}$	Долговреме нный

			3.31	82.88	х геодезическ их измерений (определени й)	$2+0,08^2=0,1\text{м}$	межевой знак
—	—	—	40143 2.93	12845 82.19	Метод спутниковы х геодезическ их измерений (определени й)	$Mt=\text{SQRT}(M1^2+M2^2)=\text{SQRT}(0,6^2+0,08^2)=0,1\text{м}$	Долговреме нный межевой знак
—	—	—	40141 8.34	12845 51.91	Метод спутниковы х геодезическ их измерений (определени й)	$Mt=\text{SQRT}(M1^2+M2^2)=\text{SQRT}(0,6^2+0,08^2)=0,1\text{м}$	Долговреме нный межевой знак
—	—	—	40141 5.32	12845 40.72	Метод спутниковы х геодезическ их измерений (определени й)	$Mt=\text{SQRT}(M1^2+M2^2)=\text{SQRT}(0,6^2+0,08^2)=0,1\text{м}$	Долговреме нный межевой знак
—	—	—	40140 4.43	12845 21.25	Метод спутниковы х геодезическ их измерений (определени й)	$Mt=\text{SQRT}(M1^2+M2^2)=\text{SQRT}(0,6^2+0,08^2)=0,1\text{м}$	Долговреме нный межевой знак

2. Сведения о частях границ уточняемого земельного участка с кадастровым номером 13:15:0111004:1611

Обозначение части границ		Горизонтальное проложение (S), м	Описание прохождения части границ	Сведения о согласовании местоположения границ (согласовано/спорное)
от т.	до т.			
1	2	3	4	5

—	—	—	—	—
3. Сведения о характеристиках уточняемого земельного участка с кадастровым номером 13:15:0111004:1611				
№ п/п	Наименование характеристики земельного участка	Значение характеристики		
1	2	3		
1.	Адрес земельного участка	Мордовия Респ, Лямбирский р-н, Лямбирское с/п, Черemiшево с, Долгая ул, 150-а д		
1.1	Сведения о местоположении земельного участка (при отсутствии адреса) в структурированном в соответствии с федеральной информационной адресной системой виде	—		
1.2	Дополнительные сведения о местоположении земельного участка	—		
2.	Площадь земельного участка \pm величина погрешности определения (вычисления) площади ($P \pm \Delta P$), м ²	—		
3.	Формула, примененная для вычисления предельной погрешности определения площади земельного участка с подставленными значениями и итоговые (вычисленные) значения (ΔP), м ²	—		
4.	Площадь земельного участка согласно сведениям Единого государственного реестра недвижимости ($P_{\text{кад}}$), м ²	1400		
5.	Оценка расхождения P и $P_{\text{кад}}$ ($P - P_{\text{кад}}$), м ²	—		
6.	Предельные минимальный и максимальный размеры земельного участка ($P_{\text{мин}}$ и $P_{\text{макс}}$), м ²	—		
7.	Вид (виды) разрешенного использования	—		
7.1	Дополнительные сведения об использовании земельного участка	—		
8.	Кадастровый или иной государственный учетный номер (инвентарный) здания, сооружения, объекта незавершенного строительства, расположенного на земельном участке	—		
9.	Сведения о земельных участках (землях общего пользования, территории общего пользования), посредством которых обеспечивается доступ	—		

10.	Иные сведения				—		
4. Пояснения к сведениям об уточняемом земельном участке с кадастровым номером: <u>13:15:0111004:1611</u>							
1.	—						
Сведения об уточняемых земельных участках							
1. Сведения о характерных точках границ уточняемого земельного участка с кадастровым номером <u>13:15:0111004:1612</u>							
Система координат <u>МСК-13, зона 1</u>					Зона № <u>1</u>		
Обозначение характерных точек границ	Координаты, м				Метод определения координат	Формулы, примененные для расчета средней квадратической погрешности определения координат характерных точек границ (Mt), с подставленными в такие формулы значениями и итоговые (вычисленные) значения Mt, м	Описание закрепления точки
	содержатся в Едином государственном реестре недвижимости		определены в результате выполнения комплексных кадастровых работ				
	X	Y	X	Y			
1	2	3	4	5	6	7	8
—	—	—	40140 4.43	12845 21.25	Метод спутниковых геодезических измерений (определений)	$Mt = \sqrt{M1^2 + M2^2} = \sqrt{0,6^2 + 0,08^2} = 0,1\text{м}$	Долговременный межевой знак
—	—	—	40141 5.32	12845 40.72	Метод спутниковых геодезических измерений (определений)	$Mt = \sqrt{M1^2 + M2^2} = \sqrt{0,6^2 + 0,08^2} = 0,1\text{м}$	Долговременный межевой знак
—	—	—	40141 8.34	12845 51.91	Метод спутниковых геодезическ	$Mt = \sqrt{M1^2 + M2^2} = \sqrt{0,6^2 + 0,08^2} = 0,1\text{м}$	Долговременный межевой

					их измерений (определений)		знак
—	—	—	40143 2.93	12845 82.19	Метод спутниковых геодезических измерений (определений)	$Mt = \sqrt{M1^2 + M2^2} = \sqrt{0,6^2 + 0,08^2} = 0,1\text{м}$	Долговременный межевой знак
—	—	—	40140 2.87	12845 99.13	Метод спутниковых геодезических измерений (определений)	$Mt = \sqrt{M1^2 + M2^2} = \sqrt{0,6^2 + 0,08^2} = 0,1\text{м}$	Долговременный межевой знак
—	—	—	40139 8.92	12845 92.36	Метод спутниковых геодезических измерений (определений)	$Mt = \sqrt{M1^2 + M2^2} = \sqrt{0,6^2 + 0,08^2} = 0,1\text{м}$	Долговременный межевой знак
—	—	—	40139 4.53	12845 82.87	Метод спутниковых геодезических измерений (определений)	$Mt = \sqrt{M1^2 + M2^2} = \sqrt{0,6^2 + 0,08^2} = 0,1\text{м}$	Долговременный межевой знак
—	—	—	40139 0.56	12845 74.02	Метод спутниковых геодезических измерений (определений)	$Mt = \sqrt{M1^2 + M2^2} = \sqrt{0,6^2 + 0,08^2} = 0,1\text{м}$	Долговременный межевой знак
—	—	—	40138 7.33	12845 65.30	Метод спутниковых	$Mt = \sqrt{M1^2 + M2^2} = \sqrt{0,6^2 + 0,08^2} = 0,1\text{м}$	Долговременный межевой

					геодезическ их измерений (определени й)	$2+0,08^2=0,1\text{м}$	знак
—	—	—	40138 3.85	12845 53.96	Метод спутниковы х геодезическ их измерений (определени й)	$Mt=\sqrt{M1^2+M2^2}=\sqrt{0,6^2+0,08^2}=0,1\text{м}$	Долговреме нный межевой знак
—	—	—	40138 5.66	12845 31.87	Метод спутниковы х геодезическ их измерений (определени й)	$Mt=\sqrt{M1^2+M2^2}=\sqrt{0,6^2+0,08^2}=0,1\text{м}$	Долговреме нный межевой знак
—	—	—	40140 4.43	12845 21.25	Метод спутниковы х геодезическ их измерений (определени й)	$Mt=\sqrt{M1^2+M2^2}=\sqrt{0,6^2+0,08^2}=0,1\text{м}$	Долговреме нный межевой знак

2. Сведения о частях границ уточняемого земельного участка с кадастровым номером 13:15:0111004:1612

Обозначение части границ		Горизонтальное проложение (S), м	Описание прохождения части границ	Сведения о согласовании местоположения границ (согласовано/спорное)
от т.	до т.			
1	2	3	4	5
—	—	—	—	—

3. Сведения о характеристиках уточняемого земельного участка с кадастровым номером 13:15:0111004:1612

№ п/п	Наименование характеристики земельного участка	Значение характеристики
1	2	3

1.	Адрес земельного участка	Мордовия Респ, Лямбирский р-н, Лямбирское с/п, Черemiшево с, Долгая ул, 150
1.1	Сведения о местоположении земельного участка (при отсутствии адреса) в структурированном в соответствии с федеральной информационной адресной системой виде	—
1.2	Дополнительные сведения о местоположении земельного участка	—
2.	Площадь земельного участка \pm величина погрешности определения (вычисления) площади ($P \pm \Delta P$), м ²	—
3.	Формула, примененная для вычисления предельной погрешности определения площади земельного участка с подставленными значениями и итоговые (вычисленные) значения (ΔP), м ²	—
4.	Площадь земельного участка согласно сведениям Единого государственного реестра недвижимости ($P_{\text{кад}}$), м ²	2200
5.	Оценка расхождения P и $P_{\text{кад}}$ ($P - P_{\text{кад}}$), м ²	—
6.	Предельные минимальный и максимальный размеры земельного участка ($P_{\text{мин}}$ и $P_{\text{макс}}$), м ²	—
7.	Вид (виды) разрешенного использования	—
7.1	Дополнительные сведения об использовании земельного участка	—
8.	Кадастровый или иной государственный учетный номер (инвентарный) здания, сооружения, объекта незавершенного строительства, расположенного на земельном участке	—
9.	Сведения о земельных участках (землях общего пользования, территории общего пользования), посредством которых обеспечивается доступ	—
10.	Иные сведения	—
4. Пояснения к сведениям об уточняемом земельном участке с кадастровым номером: <u>13:15:0111004:1612</u>		
1.	—	
Сведения об уточняемых земельных участках		

1. Сведения о характерных точках границ уточняемого земельного участка с кадастровым номером 13:15:0111004:1614

Система координат МСК-13, зона 1

Зона № 1

Обозначение характерных точек границ	Координаты, м				Метод определения координат	Формулы, примененные для расчета средней квадратической погрешности определения координат характерных точек границ (Mt), с подставленными в такие формулы значениями и итоговые (вычисленные) значения Mt, м	Описание закрепления точки
	содержатся в Едином государственном реестре недвижимости		определены в результате выполнения комплексных кадастровых работ				
	X	Y	X	Y			
1	2	3	4	5	6	7	8
—	—	—	40134 7.96	12845 82.56	Метод спутниковых геодезических измерений (определений)	$Mt=\sqrt{M1^2+M2^2}=\sqrt{0,6^2+0,08^2}=0,1\text{ м}$	Долговременный межевой знак
—	—	—	40135 3.51	12845 89.26	Метод спутниковых геодезических измерений (определений)	$Mt=\sqrt{M1^2+M2^2}=\sqrt{0,6^2+0,08^2}=0,1\text{ м}$	Долговременный межевой знак
—	—	—	40136 2.84	12846 01.75	Метод спутниковых геодезических измерений (определений)	$Mt=\sqrt{M1^2+M2^2}=\sqrt{0,6^2+0,08^2}=0,1\text{ м}$	Долговременный межевой знак
—	—	—	40137 1.60	12846 15.53	Метод спутниковых геодезическ	$Mt=\sqrt{M1^2+M2^2}=\sqrt{0,6^2+0,08^2}=0,1\text{ м}$	Долговременный межевой знак

					их измерений (определени й)		
—	—	—	40140 0.00	12846 55.49	Метод спутниковы х геодезическ их измерений (определени й)	$Mt = \sqrt{M1^2 + M2^2} = \sqrt{0,6^2 + 0,08^2} = 0,1\text{м}$	Долговреме нный межевой знак
—	—	—	40143 2.34	12847 03.73	Метод спутниковы х геодезическ их измерений (определени й)	$Mt = \sqrt{M1^2 + M2^2} = \sqrt{0,6^2 + 0,08^2} = 0,1\text{м}$	Долговреме нный межевой знак
—	—	—	40141 6.71	12847 16.33	Метод спутниковы х геодезическ их измерений (определени й)	$Mt = \sqrt{M1^2 + M2^2} = \sqrt{0,6^2 + 0,08^2} = 0,1\text{м}$	Долговреме нный межевой знак
—	—	—	40140 7.60	12847 04.95	Метод спутниковы х геодезическ их измерений (определени й)	$Mt = \sqrt{M1^2 + M2^2} = \sqrt{0,6^2 + 0,08^2} = 0,1\text{м}$	Долговреме нный межевой знак
—	—	—	40136 9.68	12846 55.74	Метод спутниковы х геодезическ их измерений (определени й)	$Mt = \sqrt{M1^2 + M2^2} = \sqrt{0,6^2 + 0,08^2} = 0,1\text{м}$	Долговреме нный межевой знак
—	—	—	40135 5.51	12846 35.84	Метод спутниковы х	$Mt = \sqrt{M1^2 + M2^2} = \sqrt{0,6^2 + 0,08^2} = 0,1\text{м}$	Долговреме нный межевой

					геодезическ их измерений (определени й)	$2+0,08^2=0,1\text{м}$	знак
—	—	—	40135 1.96	12846 31.63	Метод спутниковы х геодезическ их измерений (определени й)	$Mt=\text{SQRT}(M1^2+M2^2)=\text{SQRT}(0,6^2+0,08^2)=0,1\text{м}$	Долговреме нный межевой знак
—	—	—	40135 4.30	12846 29.62	Метод спутниковы х геодезическ их измерений (определени й)	$Mt=\text{SQRT}(M1^2+M2^2)=\text{SQRT}(0,6^2+0,08^2)=0,1\text{м}$	Долговреме нный межевой знак
—	—	—	40133 9.62	12846 15.11	Метод спутниковы х геодезическ их измерений (определени й)	$Mt=\text{SQRT}(M1^2+M2^2)=\text{SQRT}(0,6^2+0,08^2)=0,1\text{м}$	Долговреме нный межевой знак
—	—	—	40132 9.42	12846 08.91	Метод спутниковы х геодезическ их измерений (определени й)	$Mt=\text{SQRT}(M1^2+M2^2)=\text{SQRT}(0,6^2+0,08^2)=0,1\text{м}$	Долговреме нный межевой знак
—	—	—	40132 9.06	12846 08.74	Метод спутниковы х геодезическ их измерений (определени й)	$Mt=\text{SQRT}(M1^2+M2^2)=\text{SQRT}(0,6^2+0,08^2)=0,1\text{м}$	Долговреме нный межевой знак
—	—	—	40133	12845	Метод спутниковы	$Mt=\text{SQRT}(M1^2+M2^2)=\text{SQRT}(0,6^2+0,08^2)=0,1\text{м}$	Долговреме нный

			5.19	97.52	х геодезическ их измерений (определени й)	$2+0,08^2=0,1\text{м}$	межевой знак
—	—	—	40134 7.61	12845 82.08	Метод спутниковы х геодезическ их измерений (определени й)	$Mt=\sqrt{M1^2+M2^2}=\sqrt{0,6^2+0,08^2}=0,1\text{м}$	Долговреме нный межевой знак
—	—	—	40134 7.96	12845 82.56	Метод спутниковы х геодезическ их измерений (определени й)	$Mt=\sqrt{M1^2+M2^2}=\sqrt{0,6^2+0,08^2}=0,1\text{м}$	Долговреме нный межевой знак

2. Сведения о частях границ уточняемого земельного участка с кадастровым номером 13:15:0111004:1614

Обозначение части границ		Горизонтальное проложение (S), м	Описание прохождения части границ	Сведения о согласовании местоположения границ (согласовано/спорное)
от т.	до т.			
1	2	3	4	5
—	—	—	—	—

3. Сведения о характеристиках уточняемого земельного участка с кадастровым номером 13:15:0111004:1614

№ п/п	Наименование характеристики земельного участка	Значение характеристики
1	2	3
1.	Адрес земельного участка	Мордовия Респ, Лямбирский р-н, Лямбирское с/п, Черemiшево с, Долгая ул, 146
1.1	Сведения о местоположении земельного участка (при отсутствии адреса) в структурированном в соответствии с федеральной информационной адресной системой виде	—

1.2	Дополнительные сведения о местоположении земельного участка	—
2.	Площадь земельного участка \pm величина погрешности определения (вычисления) площади ($P \pm \Delta P$), м ²	—
3.	Формула, примененная для вычисления предельной погрешности определения площади земельного участка с подставленными значениями и итоговые (вычисленные) значения (ΔP), м ²	—
4.	Площадь земельного участка согласно сведениям Единого государственного реестра недвижимости ($P_{\text{кад}}$), м ²	3500
5.	Оценка расхождения P и $P_{\text{кад}}$ ($P - P_{\text{кад}}$), м ²	—
6.	Предельные минимальный и максимальный размеры земельного участка ($P_{\text{мин}}$ и $P_{\text{макс}}$), м ²	—
7.	Вид (виды) разрешенного использования	—
7.1	Дополнительные сведения об использовании земельного участка	—
8.	Кадастровый или иной государственный учетный номер (инвентарный) здания, сооружения, объекта незавершенного строительства, расположенного на земельном участке	—
9.	Сведения о земельных участках (землях общего пользования, территории общего пользования), посредством которых обеспечивается доступ	—
10.	Иные сведения	—

4. Пояснения к сведениям об уточняемом земельном участке с кадастровым номером:
13:15:0111004:1614

1.	—
----	---

Сведения об уточняемых земельных участках

1. Сведения о характерных точках границ уточняемого земельного участка с кадастровым номером 13:15:0111004:1616

Система координат МСК-13, зона 1

Зона № 1

Обозначение	Координаты, м	Метод	Формулы,	Описание
-------------	---------------	-------	----------	----------

ние характерн ых точек границ	содержатся в Едином государственном реестре недвижимости		определены в результате выполнения комплексных кадастровых работ		определения координат	примененные для расчета средней квадратической погрешности определения координат характерных точек границ (Mt), с подставленными в такие формулы значениями и итоговые (вычисленные) значения Mt, м	закрепления точки
	X	Y	X	Y			
1	2	3	4	5	6	7	8
—	—	—	40132 2.62	12846 26.87	Метод спутниковы х геодезическ их измерений (определени й)	$Mt = \sqrt{M1^2 + M2^2} = \sqrt{0,6^2 + 0,08^2} = 0,1\text{м}$	Долговреме нный межевой знак
—	—	—	40133 4.79	12846 38.19	Метод спутниковы х геодезическ их измерений (определени й)	$Mt = \sqrt{M1^2 + M2^2} = \sqrt{0,6^2 + 0,08^2} = 0,1\text{м}$	Долговреме нный межевой знак
—	—	—	40135 4.82	12846 59.71	Метод спутниковы х геодезическ их измерений (определени й)	$Mt = \sqrt{M1^2 + M2^2} = \sqrt{0,6^2 + 0,08^2} = 0,1\text{м}$	Долговреме нный межевой знак
—	—	—	40135 8.88	12846 66.12	Метод спутниковы х геодезическ их измерений (определени й)	$Mt = \sqrt{M1^2 + M2^2} = \sqrt{0,6^2 + 0,08^2} = 0,1\text{м}$	Долговреме нный межевой знак
—	—	—	40139	12847	Метод	$Mt = \sqrt{M1^2 +$	Долговреме

			8.41	13.24	спутниковы х геодезическ их измерений (определени й)	$M2^2)=SQRT(0,6^2+0,08^2)=0,1\text{м}$	нный межевой знак
—	—	—	40140 2.87	12847 19.06	Метод спутниковы х геодезическ их измерений (определени й)	$Mt=SQRT(M1^2+M2^2)=SQRT(0,6^2+0,08^2)=0,1\text{м}$	Долговреме нный межевой знак
—	—	—	40138 4.41	12847 35.91	Метод спутниковы х геодезическ их измерений (определени й)	$Mt=SQRT(M1^2+M2^2)=SQRT(0,6^2+0,08^2)=0,1\text{м}$	Долговреме нный межевой знак
—	—	—	40132 3.53	12846 66.93	Метод спутниковы х геодезическ их измерений (определени й)	$Mt=SQRT(M1^2+M2^2)=SQRT(0,6^2+0,08^2)=0,1\text{м}$	Долговреме нный межевой знак
—	—	—	40130 6.88	12846 45.60	Метод спутниковы х геодезическ их измерений (определени й)	$Mt=SQRT(M1^2+M2^2)=SQRT(0,6^2+0,08^2)=0,1\text{м}$	Долговреме нный межевой знак
—	—	—	40132 2.62	12846 26.87	Метод спутниковы х геодезическ их измерений (определени й)	$Mt=SQRT(M1^2+M2^2)=SQRT(0,6^2+0,08^2)=0,1\text{м}$	Долговреме нный межевой знак

2. Сведения о частях границ уточняемого земельного участка с кадастровым номером 13:15:0111004:1616

Обозначение части границ		Горизонтальное проложение (S), м	Описание прохождения части границ	Сведения о согласовании местоположения границ (согласовано/спорное)
от т.	до т.			
1	2	3	4	5
—	—	—	—	—

3. Сведения о характеристиках уточняемого земельного участка с кадастровым номером 13:15:0111004:1616

№ п/п	Наименование характеристики земельного участка	Значение характеристики
1	2	3
1.	Адрес земельного участка	Мордовия Респ, Лямбирский р-н, Лямбирское с/п, Черемешево с, Долгая ул, 142 д
1.1	Сведения о местоположении земельного участка (при отсутствии адреса) в структурированном в соответствии с федеральной информационной адресной системой виде	—
1.2	Дополнительные сведения о местоположении земельного участка	—
2.	Площадь земельного участка \pm величина погрешности определения (вычисления) площади ($P \pm \Delta P$), м ²	—
3.	Формула, примененная для вычисления предельной погрешности определения площади земельного участка с подставленными значениями и итоговые (вычисленные) значения (ΔP), м ²	—
4.	Площадь земельного участка согласно сведениям Единого государственного реестра недвижимости ($P_{\text{кад}}$), м ²	3200
5.	Оценка расхождения P и $P_{\text{кад}}$ ($P - P_{\text{кад}}$), м ²	—
6.	Предельные минимальный и максимальный размеры земельного участка ($P_{\text{мин}}$ и $P_{\text{макс}}$), м ²	—
7.	Вид (виды) разрешенного использования	—
7.1	Дополнительные сведения об использовании	—

	земельного участка	
8.	Кадастровый или иной государственный учетный номер (инвентарный) здания, сооружения, объекта незавершенного строительства, расположенного на земельном участке	—
9.	Сведения о земельных участках (землях общего пользования, территории общего пользования), посредством которых обеспечивается доступ	—
10.	Иные сведения	—

4. Пояснения к сведениям об уточняемом земельном участке с кадастровым номером:
13:15:0111004:1616

1.	—
----	---

Сведения об уточняемых земельных участках

1. Сведения о характерных точках границ уточняемого земельного участка с кадастровым номером 13:15:0111004:1617

Система координат МСК-13, зона 1

Зона № 1

Обозначение характерных точек границ	Координаты, м				Метод определения координат	Формулы, примененные для расчета средней квадратической погрешности определения координат характерных точек границ (Mt), с подставленными в такие формулы значениями и итоговые (вычисленные) значения Mt, м	Описание закрепления точки
	содержатся в Едином государственном реестре недвижимости		определены в результате выполнения комплексных кадастровых работ				
	X	Y	X	Y			
1	2	3	4	5	6	7	8
—	—	—	40128 0.97	12846 97.45	Метод спутниковых геодезических измерений (определений)	$Mt=\sqrt{M1^2+M2^2}=\sqrt{0,6^2+0,08^2}=0,1\text{м}$	Долговременный межевой знак
—	—	—	40129 9.31	12846 69.98	Метод спутниковых	$Mt=\sqrt{M1^2+M2^2}=\sqrt{0,6^2$	Долговременный

					х геодезическ их измерений (определени й)	$2+0,08^2=0,1\text{м}$	межевой знак
—	—	—	40137 7.86	12847 47.69	Метод спутниковы х геодезическ их измерений (определени й)	$Mt=\text{SQRT}(M1^2+M2^2)=\text{SQRT}(0,6^2+0,08^2)=0,1\text{м}$	Долговреме нный межевой знак
—	—	—	40136 2.25	12847 66.40	Метод спутниковы х геодезическ их измерений (определени й)	$Mt=\text{SQRT}(M1^2+M2^2)=\text{SQRT}(0,6^2+0,08^2)=0,1\text{м}$	Долговреме нный межевой знак
—	—	—	40130 8.99	12847 19.00	Метод спутниковы х геодезическ их измерений (определени й)	$Mt=\text{SQRT}(M1^2+M2^2)=\text{SQRT}(0,6^2+0,08^2)=0,1\text{м}$	Долговреме нный межевой знак
—	—	—	40128 0.97	12846 97.45	Метод спутниковы х геодезическ их измерений (определени й)	$Mt=\text{SQRT}(M1^2+M2^2)=\text{SQRT}(0,6^2+0,08^2)=0,1\text{м}$	Долговреме нный межевой знак

2. Сведения о частях границ уточняемого земельного участка с кадастровым номером 13:15:0111004:1617

Обозначение части границ		Горизонтальное проложение (S), м	Описание прохождения части границ	Сведения о согласовании местоположения границ (согласовано/спорное)
от т.	до т.			
1	2	3	4	5

—	—	—	—	—
3. Сведения о характеристиках уточняемого земельного участка с кадастровым номером 13:15:0111004:1617				
№ п/п	Наименование характеристики земельного участка	Значение характеристики		
1	2	3		
1.	Адрес земельного участка	Мордовия Респ, Лямбирский р-н, Черемешево с, Долгая ул		
1.1	Сведения о местоположении земельного участка (при отсутствии адреса) в структурированном в соответствии с федеральной информационной адресной системой виде	—		
1.2	Дополнительные сведения о местоположении земельного участка	—		
2.	Площадь земельного участка \pm величина погрешности определения (вычисления) площади ($P \pm \Delta P$), м ²	—		
3.	Формула, примененная для вычисления предельной погрешности определения площади земельного участка с подставленными значениями и итоговые (вычисленные) значения (ΔP), м ²	—		
4.	Площадь земельного участка согласно сведениям Единого государственного реестра недвижимости ($P_{\text{кад}}$), м ²	3000		
5.	Оценка расхождения P и $P_{\text{кад}}$ ($P - P_{\text{кад}}$), м ²	—		
6.	Предельные минимальный и максимальный размеры земельного участка ($P_{\text{мин}}$ и $P_{\text{макс}}$), м ²	—		
7.	Вид (виды) разрешенного использования	—		
7.1	Дополнительные сведения об использовании земельного участка	—		
8.	Кадастровый или иной государственный учетный номер (инвентарный) здания, сооружения, объекта незавершенного строительства, расположенного на земельном участке	—		
9.	Сведения о земельных участках (землях общего пользования, территории общего пользования), посредством которых обеспечивается доступ	—		

10.	Иные сведения				—		
4. Пояснения к сведениям об уточняемом земельном участке с кадастровым номером: <u>13:15:0111004:1617</u>							
1.	—						
Сведения об уточняемых земельных участках							
1. Сведения о характерных точках границ уточняемого земельного участка с кадастровым номером <u>13:15:0111004:1621</u>							
Система координат <u>МСК-13, зона 1</u>					Зона № <u>1</u>		
Обозначение характерных точек границ	Координаты, м				Метод определения координат	Формулы, примененные для расчета средней квадратической погрешности определения координат характерных точек границ (Mt), с подставленными в такие формулы значениями и итоговые (вычисленные) значения Mt, м	Описание закрепления точки
	содержатся в Едином государственном реестре недвижимости		определены в результате выполнения комплексных кадастровых работ				
	X	Y	X	Y			
1	2	3	4	5	6	7	8
—	—	—	40122 4.13	12848 09.61	Метод спутниковых геодезических измерений (определений)	$Mt = \sqrt{M1^2 + M2^2} = \sqrt{0,6^2 + 0,08^2} = 0,1\text{м}$	Долговременный межевой знак
—	—	—	40121 0.18	12848 36.96	Метод спутниковых геодезических измерений (определений)	$Mt = \sqrt{M1^2 + M2^2} = \sqrt{0,6^2 + 0,08^2} = 0,1\text{м}$	Долговременный межевой знак
—	—	—	40121 8.35	12848 41.88	Метод спутниковых геодезическ	$Mt = \sqrt{M1^2 + M2^2} = \sqrt{0,6^2 + 0,08^2} = 0,1\text{м}$	Долговременный межевой

					их измерений (определений)		знак
—	—	—	40122 8.54	12848 48.95	Метод спутниковых геодезических измерений (определений)	$Mt = \sqrt{M1^2 + M2^2} = \sqrt{0,6^2 + 0,08^2} = 0,1\text{м}$	Долговременный межевой знак
—	—	—	40123 4.90	12848 53.44	Метод спутниковых геодезических измерений (определений)	$Mt = \sqrt{M1^2 + M2^2} = \sqrt{0,6^2 + 0,08^2} = 0,1\text{м}$	Долговременный межевой знак
—	—	—	40124 3.45	12848 61.87	Метод спутниковых геодезических измерений (определений)	$Mt = \sqrt{M1^2 + M2^2} = \sqrt{0,6^2 + 0,08^2} = 0,1\text{м}$	Долговременный межевой знак
—	—	—	40128 4.60	12848 97.32	Метод спутниковых геодезических измерений (определений)	$Mt = \sqrt{M1^2 + M2^2} = \sqrt{0,6^2 + 0,08^2} = 0,1\text{м}$	Долговременный межевой знак
—	—	—	40129 4.43	12849 05.79	Метод спутниковых геодезических измерений (определений)	$Mt = \sqrt{M1^2 + M2^2} = \sqrt{0,6^2 + 0,08^2} = 0,1\text{м}$	Долговременный межевой знак
—	—	—	40131 3.52	12848 81.73	Метод спутниковых	$Mt = \sqrt{M1^2 + M2^2} = \sqrt{0,6^2 + 0,08^2} = 0,1\text{м}$	Долговременный межевой

					геодезическ их измерений (определени й)	$2+0,08^2=0,1\text{м}$	знак
—	—	—	40131 2.19	12848 80.63	Метод спутниковы х геодезическ их измерений (определени й)	$Mt=\text{SQRT}(M1^2+M2^2)=\text{SQRT}(0,6^2+0,08^2)=0,1\text{м}$	Долговреме нный межевой знак
—	—	—	40126 2.22	12848 37.16	Метод спутниковы х геодезическ их измерений (определени й)	$Mt=\text{SQRT}(M1^2+M2^2)=\text{SQRT}(0,6^2+0,08^2)=0,1\text{м}$	Долговреме нный межевой знак
—	—	—	40122 4.13	12848 09.61	Метод спутниковы х геодезическ их измерений (определени й)	$Mt=\text{SQRT}(M1^2+M2^2)=\text{SQRT}(0,6^2+0,08^2)=0,1\text{м}$	Долговреме нный межевой знак

2. Сведения о частях границ уточняемого земельного участка с кадастровым номером 13:15:0111004:1621

Обозначение части границ		Горизонтальное проложение (S), м	Описание прохождения части границ	Сведения о согласовании местоположения границ (согласовано/спорное)
от т.	до т.			
1	2	3	4	5
—	—	—	—	—

3. Сведения о характеристиках уточняемого земельного участка с кадастровым номером 13:15:0111004:1621

№ п/п	Наименование характеристики земельного участка	Значение характеристики
1	2	3

1.	Адрес земельного участка	Мордовия Респ, Лямбирский р-н, Лямбирское с/п, Черemiшево с, Долгая ул, 132 д
1.1	Сведения о местоположении земельного участка (при отсутствии адреса) в структурированном в соответствии с федеральной информационной адресной системой виде	—
1.2	Дополнительные сведения о местоположении земельного участка	—
2.	Площадь земельного участка \pm величина погрешности определения (вычисления) площади ($P \pm \Delta P$), м ²	—
3.	Формула, примененная для вычисления предельной погрешности определения площади земельного участка с подставленными значениями и итоговые (вычисленные) значения (ΔP), м ²	—
4.	Площадь земельного участка согласно сведениям Единого государственного реестра недвижимости ($P_{\text{кад}}$), м ²	3400
5.	Оценка расхождения P и $P_{\text{кад}}$ ($P - P_{\text{кад}}$), м ²	—
6.	Предельные минимальный и максимальный размеры земельного участка ($P_{\text{мин}}$ и $P_{\text{макс}}$), м ²	—
7.	Вид (виды) разрешенного использования	—
7.1	Дополнительные сведения об использовании земельного участка	—
8.	Кадастровый или иной государственный учетный номер (инвентарный) здания, сооружения, объекта незавершенного строительства, расположенного на земельном участке	—
9.	Сведения о земельных участках (землях общего пользования, территории общего пользования), посредством которых обеспечивается доступ	—
10.	Иные сведения	—
4. Пояснения к сведениям об уточняемом земельном участке с кадастровым номером: <u>13:15:0111004:1621</u>		
1.	—	
Сведения об уточняемых земельных участках		

1. Сведения о характерных точках границ уточняемого земельного участка с кадастровым номером <u>13:15:0111004:1625</u>							
Система координат <u>МСК-13, зона 1</u>					Зона № <u>1</u>		
Обозначение характерных точек границ	Координаты, м				Метод определения координат	Формулы, примененные для расчета средней квадратической погрешности определения координат характерных точек границ (Mt), с подставленными в такие формулы значениями и итоговые (вычисленные) значения Mt, м	Описание закрепления точки
	содержатся в Едином государственном реестре недвижимости		определены в результате выполнения комплексных кадастровых работ				
	X	Y	X	Y			
1	2	3	4	5	6	7	8
—	—	—	40116 9.17	12849 03.58	Метод спутниковых геодезических измерений (определений)	$Mt=\sqrt{M1^2+M2^2}=\sqrt{0,6^2+0,08^2}=0,1\text{м}$	Долговременный межевой знак
—	—	—	40118 8.57	12849 15.23	Метод спутниковых геодезических измерений (определений)	$Mt=\sqrt{M1^2+M2^2}=\sqrt{0,6^2+0,08^2}=0,1\text{м}$	Долговременный межевой знак
—	—	—	40119 3.53	12849 18.14	Метод спутниковых геодезических измерений (определений)	$Mt=\sqrt{M1^2+M2^2}=\sqrt{0,6^2+0,08^2}=0,1\text{м}$	Долговременный межевой знак
—	—	—	40119 6.95	12849 20.54	Метод спутниковых геодезическ	$Mt=\sqrt{M1^2+M2^2}=\sqrt{0,6^2+0,08^2}=0,1\text{м}$	Долговременный межевой знак

					их измерений (определени й)		
—	—	—	40120 3.59	12849 24.62	Метод спутниковы х геодезическ их измерений (определени й)	$Mt = \sqrt{M1^2 + M2^2} = \sqrt{0,6^2 + 0,08^2} = 0,1\text{м}$	Долговреме нный межевой знак
—	—	—	40121 3.12	12849 33.80	Метод спутниковы х геодезическ их измерений (определени й)	$Mt = \sqrt{M1^2 + M2^2} = \sqrt{0,6^2 + 0,08^2} = 0,1\text{м}$	Долговреме нный межевой знак
—	—	—	40123 3.37	12849 52.94	Метод спутниковы х геодезическ их измерений (определени й)	$Mt = \sqrt{M1^2 + M2^2} = \sqrt{0,6^2 + 0,08^2} = 0,1\text{м}$	Долговреме нный межевой знак
—	—	—	40124 6.93	12849 67.35	Метод спутниковы х геодезическ их измерений (определени й)	$Mt = \sqrt{M1^2 + M2^2} = \sqrt{0,6^2 + 0,08^2} = 0,1\text{м}$	Долговреме нный межевой знак
—	—	—	40125 9.46	12849 79.13	Метод спутниковы х геодезическ их измерений (определени й)	$Mt = \sqrt{M1^2 + M2^2} = \sqrt{0,6^2 + 0,08^2} = 0,1\text{м}$	Долговреме нный межевой знак
—	—	—	40123 7.12	12850 03.04	Метод спутниковы х	$Mt = \sqrt{M1^2 + M2^2} = \sqrt{0,6^2 + 0,08^2} = 0,1\text{м}$	Долговреме нный межевой

					геодезическ их измерений (определени й)	$2+0,08^2=0,1\text{м}$	знак
—	—	—	40119 1.06	12849 57.58	Метод спутниковы х геодезическ их измерений (определени й)	$Mt=\text{SQRT}(M1^2+M2^2)=\text{SQRT}(0,6^2+0,08^2)=0,1\text{м}$	Долговреме нный межевой знак
—	—	—	40115 7.25	12849 26.08	Метод спутниковы х геодезическ их измерений (определени й)	$Mt=\text{SQRT}(M1^2+M2^2)=\text{SQRT}(0,6^2+0,08^2)=0,1\text{м}$	Долговреме нный межевой знак
—	—	—	40116 9.17	12849 03.58	Метод спутниковы х геодезическ их измерений (определени й)	$Mt=\text{SQRT}(M1^2+M2^2)=\text{SQRT}(0,6^2+0,08^2)=0,1\text{м}$	Долговреме нный межевой знак

2. Сведения о частях границ уточняемого земельного участка с кадастровым номером 13:15:0111004:1625

Обозначение части границ		Горизонтальное проложение (S), м	Описание прохождения части границ	Сведения о согласовании местоположения границ (согласовано/спорное)
от т.	до т.			
1	2	3	4	5
—	—	—	—	—

3. Сведения о характеристиках уточняемого земельного участка с кадастровым номером 13:15:0111004:1625

№ п/п	Наименование характеристики земельного участка	Значение характеристики
1	2	3

1.	Адрес земельного участка	Мордовия Респ, Лямбирский р-н, Черемисево с, Долгая ул, 124
1.1	Сведения о местоположении земельного участка (при отсутствии адреса) в структурированном в соответствии с федеральной информационной адресной системой виде	—
1.2	Дополнительные сведения о местоположении земельного участка	—
2.	Площадь земельного участка \pm величина погрешности определения (вычисления) площади ($P \pm \Delta P$), м ²	—
3.	Формула, примененная для вычисления предельной погрешности определения площади земельного участка с подставленными значениями и итоговые (вычисленные) значения (ΔP), м ²	—
4.	Площадь земельного участка согласно сведениям Единого государственного реестра недвижимости ($P_{\text{кад}}$), м ²	3600
5.	Оценка расхождения P и $P_{\text{кад}}$ ($P - P_{\text{кад}}$), м ²	—
6.	Предельные минимальный и максимальный размеры земельного участка ($P_{\text{мин}}$ и $P_{\text{макс}}$), м ²	—
7.	Вид (виды) разрешенного использования	—
7.1	Дополнительные сведения об использовании земельного участка	—
8.	Кадастровый или иной государственный учетный номер (инвентарный) здания, сооружения, объекта незавершенного строительства, расположенного на земельном участке	—
9.	Сведения о земельных участках (землях общего пользования, территории общего пользования), посредством которых обеспечивается доступ	—
10.	Иные сведения	—
4. Пояснения к сведениям об уточняемом земельном участке с кадастровым номером: <u>13:15:0111004:1625</u>		
1.	—	
Сведения об уточняемых земельных участках		

1. Сведения о характерных точках границ уточняемого земельного участка с кадастровым номером <u>13:15:0111004:1632</u>							
Система координат <u>МСК-13, зона 1</u>					Зона № <u>1</u>		
Обозначение характерных точек границ	Координаты, м				Метод определения координат	Формулы, примененные для расчета средней квадратической погрешности определения координат характерных точек границ (Mt), с подставленными в такие формулы значениями и итоговые (вычисленные) значения Mt, м	Описание закрепления точки
	содержатся в Едином государственном реестре недвижимости		определены в результате выполнения комплексных кадастровых работ				
	X	Y	X	Y			
1	2	3	4	5	6	7	8
—	—	—	40104 9.89	12850 96.24	Метод спутниковых геодезических измерений (определений)	$Mt=\sqrt{M1^2+M2^2}=\sqrt{0,6^2+0,08^2}=0,1\text{м}$	Долговременный межевой знак
—	—	—	40104 6.52	12850 95.05	Метод спутниковых геодезических измерений (определений)	$Mt=\sqrt{M1^2+M2^2}=\sqrt{0,6^2+0,08^2}=0,1\text{м}$	Долговременный межевой знак
—	—	—	40104 3.17	12850 90.83	Метод спутниковых геодезических измерений (определений)	$Mt=\sqrt{M1^2+M2^2}=\sqrt{0,6^2+0,08^2}=0,1\text{м}$	Долговременный межевой знак
—	—	—	40106 1.13	12850 77.16	Метод спутниковых геодезическ	$Mt=\sqrt{M1^2+M2^2}=\sqrt{0,6^2+0,08^2}=0,1\text{м}$	Долговременный межевой знак

					их измерений (определени й)		
—	—	—	40107 0.06	12850 86.70	Метод спутниковы х геодезическ их измерений (определени й)	$Mt = \sqrt{M1^2 + M2^2} = \sqrt{0,6^2 + 0,08^2} = 0,1\text{м}$	Долговреме нный межевой знак
—	—	—	40107 1.82	12850 84.98	Метод спутниковы х геодезическ их измерений (определени й)	$Mt = \sqrt{M1^2 + M2^2} = \sqrt{0,6^2 + 0,08^2} = 0,1\text{м}$	Долговреме нный межевой знак
—	—	—	40108 1.34	12850 95.65	Метод спутниковы х геодезическ их измерений (определени й)	$Mt = \sqrt{M1^2 + M2^2} = \sqrt{0,6^2 + 0,08^2} = 0,1\text{м}$	Долговреме нный межевой знак
—	—	—	40109 1.13	12851 07.98	Метод спутниковы х геодезическ их измерений (определени й)	$Mt = \sqrt{M1^2 + M2^2} = \sqrt{0,6^2 + 0,08^2} = 0,1\text{м}$	Долговреме нный межевой знак
—	—	—	40109 9.35	12851 31.22	Метод спутниковы х геодезическ их измерений (определени й)	$Mt = \sqrt{M1^2 + M2^2} = \sqrt{0,6^2 + 0,08^2} = 0,1\text{м}$	Долговреме нный межевой знак
—	—	—	40110 8.54	12851 55.54	Метод спутниковы х	$Mt = \sqrt{M1^2 + M2^2} = \sqrt{0,6^2 + 0,08^2} = 0,1\text{м}$	Долговреме нный межевой

					геодезическ их измерений (определени й)	$2+0,08^2=0,1\text{м}$	знак
—	—	—	40113 1.49	12851 99.62	Метод спутниковы х геодезическ их измерений (определени й)	$Mt=\text{SQRT}(M1^2+M2^2)=\text{SQRT}(0,6^2+0,08^2)=0,1\text{м}$	Долговреме нный межевой знак
—	—	—	40112 3.70	12852 07.36	Метод спутниковы х геодезическ их измерений (определени й)	$Mt=\text{SQRT}(M1^2+M2^2)=\text{SQRT}(0,6^2+0,08^2)=0,1\text{м}$	Долговреме нный межевой знак
—	—	—	40111 1.74	12851 89.39	Метод спутниковы х геодезическ их измерений (определени й)	$Mt=\text{SQRT}(M1^2+M2^2)=\text{SQRT}(0,6^2+0,08^2)=0,1\text{м}$	Долговреме нный межевой знак
—	—	—	40104 9.89	12850 96.24	Метод спутниковы х геодезическ их измерений (определени й)	$Mt=\text{SQRT}(M1^2+M2^2)=\text{SQRT}(0,6^2+0,08^2)=0,1\text{м}$	Долговреме нный межевой знак

2. Сведения о частях границ уточняемого земельного участка с кадастровым номером 13:15:0111004:1632

Обозначение части границ		Горизонтальное проложение (S), м	Описание прохождения части границ	Сведения о согласовании местоположения границ (согласовано/спорное)
от т.	до т.			
1	2	3	4	5
—	—	—	—	—

3. Сведения о характеристиках уточняемого земельного участка с кадастровым номером 13:15:0111004:1632		
№ п/п	Наименование характеристики земельного участка	Значение характеристики
1	2	3
1.	Адрес земельного участка	Мордовия Респ, Лямбирский р-н, Черемешево с, Долгая ул, 112
1.1	Сведения о местоположении земельного участка (при отсутствии адреса) в структурированном в соответствии с федеральной информационной адресной системой виде	—
1.2	Дополнительные сведения о местоположении земельного участка	—
2.	Площадь земельного участка \pm величина погрешности определения (вычисления) площади ($P \pm \Delta P$), м ²	—
3.	Формула, примененная для вычисления предельной погрешности определения площади земельного участка с подставленными значениями и итоговые (вычисленные) значения (ΔP), м ²	—
4.	Площадь земельного участка согласно сведениям Единого государственного реестра недвижимости ($P_{\text{кад}}$), м ²	2800
5.	Оценка расхождения P и $P_{\text{кад}}$ ($P - P_{\text{кад}}$), м ²	—
6.	Предельные минимальный и максимальный размеры земельного участка ($P_{\text{мин}}$ и $P_{\text{макс}}$), м ²	—
7.	Вид (виды) разрешенного использования	—
7.1	Дополнительные сведения об использовании земельного участка	—
8.	Кадастровый или иной государственный учетный номер (инвентарный) здания, сооружения, объекта незавершенного строительства, расположенного на земельном участке	—
9.	Сведения о земельных участках (землях общего пользования, территории общего пользования), посредством которых обеспечивается доступ	—
10.	Иные сведения	—

4. Пояснения к сведениям об уточняемом земельном участке с кадастровым номером: <u>13:15:0111004:1632</u>							
1.	—						
Сведения об уточняемых земельных участках							
1. Сведения о характерных точках границ уточняемого земельного участка с кадастровым номером <u>13:15:0111004:1634</u>							
Система координат <u>МСК-13, зона 1</u>					Зона № <u>1</u>		
Обозначение характерных точек границ	Координаты, м				Метод определения координат	Формулы, примененные для расчета средней квадратической погрешности определения координат характерных точек границ (Mt), с подставленными в такие формулы значениями и итоговые (вычисленные) значения Mt, м	Описание закрепления точки
	содержатся в Едином государственном реестре недвижимости		определены в результате выполнения комплексных кадастровых работ				
	X	Y	X	Y			
1	2	3	4	5	6	7	8
—	—	—	40103 4.26	12851 12.28	Метод спутниковых геодезических измерений (определений)	$Mt = \sqrt{M1^2 + M2^2} = \sqrt{0,6^2 + 0,08^2} = 0,1\text{м}$	Долговременный межевой знак
—	—	—	40101 4.94	12851 30.46	Метод спутниковых геодезических измерений (определений)	$Mt = \sqrt{M1^2 + M2^2} = \sqrt{0,6^2 + 0,08^2} = 0,1\text{м}$	Долговременный межевой знак
—	—	—	40102 5.58	12851 43.35	Метод спутниковых геодезических измерений	$Mt = \sqrt{M1^2 + M2^2} = \sqrt{0,6^2 + 0,08^2} = 0,1\text{м}$	Долговременный межевой знак

					(определени й)		
—	—	—	40103 7.27	12851 58.41	Метод спутниковы х геодезическ их измерений (определени й)	$Mt = \sqrt{M1^2 + M2^2} = \sqrt{0,6^2 + 0,08^2} = 0,1\text{м}$	Долговреме нный межевой знак
—	—	—	40104 6.78	12851 74.09	Метод спутниковы х геодезическ их измерений (определени й)	$Mt = \sqrt{M1^2 + M2^2} = \sqrt{0,6^2 + 0,08^2} = 0,1\text{м}$	Долговреме нный межевой знак
—	—	—	40106 7.41	12852 11.95	Метод спутниковы х геодезическ их измерений (определени й)	$Mt = \sqrt{M1^2 + M2^2} = \sqrt{0,6^2 + 0,08^2} = 0,1\text{м}$	Долговреме нный межевой знак
—	—	—	40108 9.28	12851 97.11	Метод спутниковы х геодезическ их измерений (определени й)	$Mt = \sqrt{M1^2 + M2^2} = \sqrt{0,6^2 + 0,08^2} = 0,1\text{м}$	Долговреме нный межевой знак
—	—	—	40103 4.26	12851 12.28	Метод спутниковы х геодезическ их измерений (определени й)	$Mt = \sqrt{M1^2 + M2^2} = \sqrt{0,6^2 + 0,08^2} = 0,1\text{м}$	Долговреме нный межевой знак

2. Сведения о частях границ уточняемого земельного участка с кадастровым номером 13:15:0111004:1634

Обозначение части	Горизонтальное	Описание	Сведения
-------------------	----------------	----------	----------

границ		проложение (S), м	прохождения части границ	о согласовании местоположения границ (согласовано/спорное)
от т.	до т.			
1	2	3	4	5
—	—	—	—	—

3. Сведения о характеристиках уточняемого земельного участка с кадастровым номером 13:15:0111004:1634

№ п/п	Наименование характеристики земельного участка	Значение характеристики
1	2	3
1.	Адрес земельного участка	Мордовия Респ, Лямбирский р-н, Черемешево с, Долгая ул, 108
1.1	Сведения о местоположении земельного участка (при отсутствии адреса) в структурированном в соответствии с федеральной информационной адресной системой виде	—
1.2	Дополнительные сведения о местоположении земельного участка	—
2.	Площадь земельного участка \pm величина погрешности определения (вычисления) площади ($P \pm \Delta P$), м ²	—
3.	Формула, примененная для вычисления предельной погрешности определения площади земельного участка с подставленными значениями и итоговые (вычисленные) значения (ΔP), м ²	—
4.	Площадь земельного участка согласно сведениям Единого государственного реестра недвижимости ($P_{\text{кад}}$), м ²	2400
5.	Оценка расхождения P и $P_{\text{кад}}$ ($P - P_{\text{кад}}$), м ²	—
6.	Предельные минимальный и максимальный размеры земельного участка ($P_{\text{мин}}$ и $P_{\text{макс}}$), м ²	—
7.	Вид (виды) разрешенного использования	—
7.1	Дополнительные сведения об использовании земельного участка	—
8.	Кадастровый или иной государственный учетный номер (инвентарный) здания, сооружения, объекта незавершенного строительства, расположенного на	—

	земельном участке	
9.	Сведения о земельных участках (землях общего пользования, территории общего пользования), посредством которых обеспечивается доступ	—
10.	Иные сведения	—

4. Пояснения к сведениям об уточняемом земельном участке с кадастровым номером:
13:15:0111004:1634

1.	—
----	---

Сведения об уточняемых земельных участках

1. Сведения о характерных точках границ уточняемого земельного участка с кадастровым номером 13:15:0111004:1635

Система координат МСК-13, зона 1

Зона № 1

Обозначение характерных точек границ	Координаты, м				Метод определения координат	Формулы, примененные для расчета средней квадратической погрешности определения координат характерных точек границ (Mt), с подставленными в такие формулы значениями и итоговые (вычисленные) значения Mt, м	Описание закрепления точки
	содержатся в Едином государственном реестре недвижимости		определены в результате выполнения комплексных кадастровых работ				
	X	Y	X	Y			
1	2	3	4	5	6	7	8
—	—	—	40101 4.94	12851 30.46	Метод спутниковых геодезических измерений (определений)	$Mt = \sqrt{M1^2 + M2^2} = \sqrt{0,6^2 + 0,08^2} = 0,1 \text{ м}$	Долговременный межевой знак
—	—	—	40100 6.25	12851 35.36	Метод спутниковых геодезических	$Mt = \sqrt{M1^2 + M2^2} = \sqrt{0,6^2 + 0,08^2} = 0,1 \text{ м}$	Долговременный межевой знак

					их измерений (определений)		
—	—	—	40100 8.23	12851 39.39	Метод спутниковых геодезических измерений (определений)	$Mt = \sqrt{M1^2 + M2^2} = \sqrt{0,6^2 + 0,08^2} = 0,1\text{м}$	Долговременный межевой знак
—	—	—	40100 5.27	12851 40.95	Метод спутниковых геодезических измерений (определений)	$Mt = \sqrt{M1^2 + M2^2} = \sqrt{0,6^2 + 0,08^2} = 0,1\text{м}$	Долговременный межевой знак
—	—	—	40100 7.99	12851 47.75	Метод спутниковых геодезических измерений (определений)	$Mt = \sqrt{M1^2 + M2^2} = \sqrt{0,6^2 + 0,08^2} = 0,1\text{м}$	Долговременный межевой знак
—	—	—	40101 0.24	12851 53.02	Метод спутниковых геодезических измерений (определений)	$Mt = \sqrt{M1^2 + M2^2} = \sqrt{0,6^2 + 0,08^2} = 0,1\text{м}$	Долговременный межевой знак
—	—	—	40101 1.80	12851 52.39	Метод спутниковых геодезических измерений (определений)	$Mt = \sqrt{M1^2 + M2^2} = \sqrt{0,6^2 + 0,08^2} = 0,1\text{м}$	Долговременный межевой знак
—	—	—	40101 4.18	12851 57.16	Метод спутниковых	$Mt = \sqrt{M1^2 + M2^2} = \sqrt{0,6^2 + 0,08^2} = 0,1\text{м}$	Долговременный межевой

					геодезическ их измерений (определени й)	$2+0,08^2=0,1\text{м}$	знак
—	—	—	40101 1.44	12851 58.41	Метод спутниковы х геодезическ их измерений (определени й)	$Mt=\text{SQRT}(M1^2+M2^2)=\text{SQRT}(0,6^2+0,08^2)=0,1\text{м}$	Долговреме нный межевой знак
—	—	—	40101 3.52	12851 64.43	Метод спутниковы х геодезическ их измерений (определени й)	$Mt=\text{SQRT}(M1^2+M2^2)=\text{SQRT}(0,6^2+0,08^2)=0,1\text{м}$	Долговреме нный межевой знак
—	—	—	40101 7.34	12851 64.43	Метод спутниковы х геодезическ их измерений (определени й)	$Mt=\text{SQRT}(M1^2+M2^2)=\text{SQRT}(0,6^2+0,08^2)=0,1\text{м}$	Долговреме нный межевой знак
—	—	—	40102 5.71	12851 81.75	Метод спутниковы х геодезическ их измерений (определени й)	$Mt=\text{SQRT}(M1^2+M2^2)=\text{SQRT}(0,6^2+0,08^2)=0,1\text{м}$	Долговреме нный межевой знак
—	—	—	40103 3.80	12851 99.41	Метод спутниковы х геодезическ их измерений (определени й)	$Mt=\text{SQRT}(M1^2+M2^2)=\text{SQRT}(0,6^2+0,08^2)=0,1\text{м}$	Долговреме нный межевой знак
—	—	—	40105	12852	Метод спутниковы	$Mt=\text{SQRT}(M1^2+M2^2)=\text{SQRT}(0,6^2+0,08^2)=0,1\text{м}$	Долговреме нный

			3.29	34.60	х геодезическ их измерений (определени й)	$2+0,08^2=0,1\text{м}$	межевой знак
—	—	—	40107 3.13	12852 22.51	Метод спутниковы х геодезическ их измерений (определени й)	$Mt=\text{SQRT}(M1^2+M2^2)=\text{SQRT}(0,6^2+0,08^2)=0,1\text{м}$	Долговреме нный межевой знак
—	—	—	40106 7.41	12852 11.95	Метод спутниковы х геодезическ их измерений (определени й)	$Mt=\text{SQRT}(M1^2+M2^2)=\text{SQRT}(0,6^2+0,08^2)=0,1\text{м}$	Долговреме нный межевой знак
—	—	—	40104 6.78	12851 74.09	Метод спутниковы х геодезическ их измерений (определени й)	$Mt=\text{SQRT}(M1^2+M2^2)=\text{SQRT}(0,6^2+0,08^2)=0,1\text{м}$	Долговреме нный межевой знак
—	—	—	40103 7.27	12851 58.41	Метод спутниковы х геодезическ их измерений (определени й)	$Mt=\text{SQRT}(M1^2+M2^2)=\text{SQRT}(0,6^2+0,08^2)=0,1\text{м}$	Долговреме нный межевой знак
—	—	—	40102 5.58	12851 43.35	Метод спутниковы х геодезическ их измерений (определени й)	$Mt=\text{SQRT}(M1^2+M2^2)=\text{SQRT}(0,6^2+0,08^2)=0,1\text{м}$	Долговреме нный межевой знак

—	—	—	40101 4.94	12851 30.46	Метод спутниковы х геодезическ их измерений (определени й)	$Mt = \sqrt{M1^2 + M2^2} = \sqrt{0,6^2 + 0,08^2} = 0,1\text{м}$	Долговреме нный межевой знак
---	---	---	---------------	----------------	---	---	---------------------------------------

2. Сведения о частях границ уточняемого земельного участка с кадастровым номером 13:15:0111004:1635

Обозначение части границ		Горизонтальное проложение (S), м	Описание прохождения части границ	Сведения о согласовании местоположения границ (согласовано/спорное)
от т.	до т.			
1	2	3	4	5
—	—	—	—	—

3. Сведения о характеристиках уточняемого земельного участка с кадастровым номером 13:15:0111004:1635

№ п/п	Наименование характеристики земельного участка	Значение характеристики
1	2	3
1.	Адрес земельного участка	Мордовия Респ, Лямбирский р-н, Черемисшево с, Долгая ул, 106 а
1.1	Сведения о местоположении земельного участка (при отсутствии адреса) в структурированном в соответствии с федеральной информационной адресной системой виде	—
1.2	Дополнительные сведения о местоположении земельного участка	—
2.	Площадь земельного участка \pm величина погрешности определения (вычисления) площади ($P \pm \Delta P$), м ²	—
3.	Формула, примененная для вычисления предельной погрешности определения площади земельного участка с подставленными значениями и итоговые (вычисленные) значения (ΔP), м ²	—
4.	Площадь земельного участка согласно сведениям Единого государственного реестра недвижимости ($P_{\text{кад}}$), м ²	2300

5.	Оценка расхождения P и $P_{\text{кад}}$ ($P - P_{\text{кад}}$), м^2	—
6.	Предельные минимальный и максимальный размеры земельного участка ($P_{\text{мин}}$ и $P_{\text{макс}}$), м^2	—
7.	Вид (виды) разрешенного использования	—
7.1	Дополнительные сведения об использовании земельного участка	—
8.	Кадастровый или иной государственный учетный номер (инвентарный) здания, сооружения, объекта незавершенного строительства, расположенного на земельном участке	—
9.	Сведения о земельных участках (землях общего пользования, территории общего пользования), посредством которых обеспечивается доступ	—
10.	Иные сведения	—

4. Пояснения к сведениям об уточняемом земельном участке с кадастровым номером:
13:15:0111004:1635

1.	—
----	---

Сведения об уточняемых земельных участках

1. Сведения о характерных точках границ уточняемого земельного участка с кадастровым номером 13:15:0111004:1636

Система координат МСК-13, зона 1

Зона № 1

Обозначение характерных точек границ	Координаты, м				Метод определения координат	Формулы, примененные для расчета средней квадратической погрешности определения координат характерных точек границ (Mt), с подставленными в такие формулы значениями и итоговые (вычисленные) значения Mt, м	Описание закрепления точки
	содержатся в Едином государственном реестре недвижимости		определены в результате выполнения комплексных кадастровых работ				
	X	Y	X	Y			
1	2	3	4	5	6	7	8
—	—	—	40096 5.33	12851 20.09	Метод спутниковы х	Mt=SQRT(M1^2+ M2^2)=SQRT(0,6^ 2+0,08^2)=0,1м	Долговреме нный межевой

					геодезическ их измерений (определени й)		знак
—	—	—	40099 0.58	12851 24.11	Метод спутниковы х геодезическ их измерений (определени й)	$Mt = \sqrt{M1^2 + M2^2} = \sqrt{0,6^2 + 0,08^2} = 0,1\text{м}$	Долговреме нный межевой знак
—	—	—	40099 3.97	12851 35.56	Метод спутниковы х геодезическ их измерений (определени й)	$Mt = \sqrt{M1^2 + M2^2} = \sqrt{0,6^2 + 0,08^2} = 0,1\text{м}$	Долговреме нный межевой знак
—	—	—	40099 4.45	12851 39.71	Метод спутниковы х геодезическ их измерений (определени й)	$Mt = \sqrt{M1^2 + M2^2} = \sqrt{0,6^2 + 0,08^2} = 0,1\text{м}$	Долговреме нный межевой знак
—	—	—	40099 5.72	12851 39.79	Метод спутниковы х геодезическ их измерений (определени й)	$Mt = \sqrt{M1^2 + M2^2} = \sqrt{0,6^2 + 0,08^2} = 0,1\text{м}$	Долговреме нный межевой знак
—	—	—	40099 8.00	12851 54.70	Метод спутниковы х геодезическ их измерений (определени й)	$Mt = \sqrt{M1^2 + M2^2} = \sqrt{0,6^2 + 0,08^2} = 0,1\text{м}$	Долговреме нный межевой знак
—	—	—	40100	12851	Метод спутниковы	$Mt = \sqrt{M1^2 + M2^2} = \sqrt{0,6^2 + 0,08^2} = 0,1\text{м}$	Долговреме нный

			1.72	53.80	х геодезическ их измерений (определени й)	$2+0,08^2=0,1\text{м}$	межевой знак
—	—	—	40100 3.76	12851 60.05	Метод спутниковы х геодезическ их измерений (определени й)	$Mt=\text{SQRT}(M1^2+M2^2)=\text{SQRT}(0,6^2+0,08^2)=0,1\text{м}$	Долговреме нный межевой знак
—	—	—	40100 8.01	12851 71.38	Метод спутниковы х геодезическ их измерений (определени й)	$Mt=\text{SQRT}(M1^2+M2^2)=\text{SQRT}(0,6^2+0,08^2)=0,1\text{м}$	Долговреме нный межевой знак
—	—	—	40100 8.90	12851 74.57	Метод спутниковы х геодезическ их измерений (определени й)	$Mt=\text{SQRT}(M1^2+M2^2)=\text{SQRT}(0,6^2+0,08^2)=0,1\text{м}$	Долговреме нный межевой знак
—	—	—	40101 2.01	12851 84.37	Метод спутниковы х геодезическ их измерений (определени й)	$Mt=\text{SQRT}(M1^2+M2^2)=\text{SQRT}(0,6^2+0,08^2)=0,1\text{м}$	Долговреме нный межевой знак
—	—	—	40101 7.61	12852 00.73	Метод спутниковы х геодезическ их измерений (определени й)	$Mt=\text{SQRT}(M1^2+M2^2)=\text{SQRT}(0,6^2+0,08^2)=0,1\text{м}$	Долговреме нный межевой знак

—	—	—	40102 0.27	12852 08.59	Метод спутниковы х геодезическ их измерений (определени й)	$Mt = \sqrt{M1^2 + M2^2} = \sqrt{0,6^2 + 0,08^2} = 0,1\text{м}$	Долговреме нный межевой знак
—	—	—	40097 6.84	12852 19.81	Метод спутниковы х геодезическ их измерений (определени й)	$Mt = \sqrt{M1^2 + M2^2} = \sqrt{0,6^2 + 0,08^2} = 0,1\text{м}$	Долговреме нный межевой знак
—	—	—	40096 6.64	12851 62.04	Метод спутниковы х геодезическ их измерений (определени й)	$Mt = \sqrt{M1^2 + M2^2} = \sqrt{0,6^2 + 0,08^2} = 0,1\text{м}$	Долговреме нный межевой знак
—	—	—	40096 5.33	12851 20.09	Метод спутниковы х геодезическ их измерений (определени й)	$Mt = \sqrt{M1^2 + M2^2} = \sqrt{0,6^2 + 0,08^2} = 0,1\text{м}$	Долговреме нный межевой знак

2. Сведения о частях границ уточняемого земельного участка с кадастровым номером 13:15:0111004:1636

Обозначение части границ		Горизонтальное проложение (S), м	Описание прохождения части границ	Сведения о согласовании местоположения границ (согласовано/спорное)
от т.	до т.			
1	2	3	4	5
—	—	—	—	—

3. Сведения о характеристиках уточняемого земельного участка с кадастровым номером 13:15:0111004:1636

№ п/п	Наименование характеристики земельного участка	Значение характеристики
-------	--	-------------------------

1	2	3
1.	Адрес земельного участка	Мордовия Респ, Лямбирский р-н, Черemiшево с, Долгая ул
1.1	Сведения о местоположении земельного участка (при отсутствии адреса) в структурированном в соответствии с федеральной информационной адресной системой виде	—
1.2	Дополнительные сведения о местоположении земельного участка	—
2.	Площадь земельного участка \pm величина погрешности определения (вычисления) площади ($P \pm \Delta P$), м ²	—
3.	Формула, примененная для вычисления предельной погрешности определения площади земельного участка с подставленными значениями и итоговые (вычисленные) значения (ΔP), м ²	—
4.	Площадь земельного участка согласно сведениям Единого государственного реестра недвижимости ($P_{\text{кад}}$), м ²	3400
5.	Оценка расхождения P и $P_{\text{кад}}$ ($P - P_{\text{кад}}$), м ²	—
6.	Предельные минимальный и максимальный размеры земельного участка ($P_{\text{мин}}$ и $P_{\text{макс}}$), м ²	—
7.	Вид (виды) разрешенного использования	—
7.1	Дополнительные сведения об использовании земельного участка	—
8.	Кадастровый или иной государственный учетный номер (инвентарный) здания, сооружения, объекта незавершенного строительства, расположенного на земельном участке	—
9.	Сведения о земельных участках (землях общего пользования, территории общего пользования), посредством которых обеспечивается доступ	—
10.	Иные сведения	—
4. Пояснения к сведениям об уточняемом земельном участке с кадастровым номером: <u>13:15:0111004:1636</u>		
1.	—	

Сведения об уточняемых земельных участках

1. Сведения о характерных точках границ уточняемого земельного участка с кадастровым номером 13:15:0111004:1637

Система координат МСК-13, зона 1

Зона № 1

Обозначение характерных точек границ	Координаты, м				Метод определения координат	Формулы, примененные для расчета средней квадратической погрешности определения координат характерных точек границ (Mt), с подставленными в такие формулы значениями и итоговые (вычисленные) значения Mt, м	Описание закрепления точки
	содержатся в Едином государственном реестре недвижимости		определены в результате выполнения комплексных кадастровых работ				
	X	Y	X	Y			
1	2	3	4	5	6	7	8
—	—	—	40093 0.63	12851 16.34	Метод спутниковых геодезических измерений (определений)	$Mt = \sqrt{M1^2 + M2^2} = \sqrt{0,6^2 + 0,08^2} = 0,1\text{м}$	—
—	—	—	40096 5.33	12851 20.09	Метод спутниковых геодезических измерений (определений)	$Mt = \sqrt{M1^2 + M2^2} = \sqrt{0,6^2 + 0,08^2} = 0,1\text{м}$	—
—	—	—	40096 6.64	12851 62.04	Метод спутниковых геодезических измерений (определений)	$Mt = \sqrt{M1^2 + M2^2} = \sqrt{0,6^2 + 0,08^2} = 0,1\text{м}$	—
—	—	—	40097 6.84	12852 19.81	Метод спутниковых	$Mt = \sqrt{M1^2 + M2^2} = \sqrt{0,6^2 + 0,08^2} = 0,1\text{м}$	—

					х геодезическ их измерений (определени й)	$2+0,08^2=0,1\text{м}$	
—	—	—	40098 3.36	12852 57.66	Метод спутниковы х геодезическ их измерений (определени й)	$Mt=\text{SQRT}(M1^2+M2^2)=\text{SQRT}(0,6^2+0,08^2)=0,1\text{м}$	—
—	—	—	40095 3.33	12852 63.34	Метод спутниковы х геодезическ их измерений (определени й)	$Mt=\text{SQRT}(M1^2+M2^2)=\text{SQRT}(0,6^2+0,08^2)=0,1\text{м}$	—
—	—	—	40093 0.96	12851 58.90	Метод спутниковы х геодезическ их измерений (определени й)	$Mt=\text{SQRT}(M1^2+M2^2)=\text{SQRT}(0,6^2+0,08^2)=0,1\text{м}$	—
—	—	—	40093 0.63	12851 16.34	Метод спутниковы х геодезическ их измерений (определени й)	$Mt=\text{SQRT}(M1^2+M2^2)=\text{SQRT}(0,6^2+0,08^2)=0,1\text{м}$	—
—	—	—	—	—	—	—	—
—	—	—	40095 3.53	12851 22.58	Метод спутниковы х геодезическ их измерений (определени й)	$Mt=\text{SQRT}(M1^2+M2^2)=\text{SQRT}(0,6^2+0,08^2)=0,1\text{м}$	Долговреме нный межевой знак

					й)		
—	—	—	40095 3.51	12851 22.79	Метод спутниковых геодезических измерений (определений)	$Mt = \sqrt{M1^2 + M2^2} = \sqrt{0,6^2 + 0,08^2} = 0,1\text{м}$	Долговременный межевой знак
—	—	—	40095 3.33	12851 22.77	Метод спутниковых геодезических измерений (определений)	$Mt = \sqrt{M1^2 + M2^2} = \sqrt{0,6^2 + 0,08^2} = 0,1\text{м}$	Долговременный межевой знак
—	—	—	40095 3.35	12851 22.56	Метод спутниковых геодезических измерений (определений)	$Mt = \sqrt{M1^2 + M2^2} = \sqrt{0,6^2 + 0,08^2} = 0,1\text{м}$	Долговременный межевой знак
—	—	—	40095 3.53	12851 22.58	Метод спутниковых геодезических измерений (определений)	$Mt = \sqrt{M1^2 + M2^2} = \sqrt{0,6^2 + 0,08^2} = 0,1\text{м}$	Долговременный межевой знак

2. Сведения о частях границ уточняемого земельного участка с кадастровым номером 13:15:0111004:1637

Обозначение части границ		Горизонтальное проложение (S), м	Описание прохождения части границ	Сведения о согласовании местоположения границ (согласовано/спорное)
от т.	до т.			
1	2	3	4	5
—	—	—	—	—

3. Сведения о характеристиках уточняемого земельного участка с кадастровым номером 13:15:0111004:1637

№ п/п	Наименование характеристики земельного участка	Значение характеристики
1	2	3
1.	Адрес земельного участка	Мордовия Респ, Лямбирский р-н, Лямбирское с/п, Черemiшево с, Долгая ул, 104 д
1.1	Сведения о местоположении земельного участка (при отсутствии адреса) в структурированном в соответствии с федеральной информационной адресной системой виде	—
1.2	Дополнительные сведения о местоположении земельного участка	—
2.	Площадь земельного участка \pm величина погрешности определения (вычисления) площади ($P \pm \Delta P$), м ²	—
3.	Формула, примененная для вычисления предельной погрешности определения площади земельного участка с подставленными значениями и итоговые (вычисленные) значения (ΔP), м ²	—
4.	Площадь земельного участка согласно сведениям Единого государственного реестра недвижимости ($P_{\text{кад}}$), м ²	4800
5.	Оценка расхождения P и $P_{\text{кад}}$ ($P - P_{\text{кад}}$), м ²	—
6.	Предельные минимальный и максимальный размеры земельного участка ($P_{\text{мин}}$ и $P_{\text{макс}}$), м ²	—
7.	Вид (виды) разрешенного использования	—
7.1	Дополнительные сведения об использовании земельного участка	—
8.	Кадастровый или иной государственный учетный номер (инвентарный) здания, сооружения, объекта незавершенного строительства, расположенного на земельном участке	—
9.	Сведения о земельных участках (землях общего пользования, территории общего пользования), посредством которых обеспечивается доступ	—
10.	Иные сведения	—
4. Пояснения к сведениям об уточняемом земельном участке с кадастровым номером: <u>13:15:0111004:1637</u>		

1.	—						
Сведения об уточняемых земельных участках							
1. Сведения о характерных точках границ уточняемого земельного участка с кадастровым номером 13:15:0111004:1638							
Система координат МСК-13, зона 1					Зона № 1		
Обозначение характерных точек границ	Координаты, м				Метод определения координат	Формулы, примененные для расчета средней квадратической погрешности определения координат характерных точек границ (Mt), с подставленными в такие формулы значениями и итоговые (вычисленные) значения Mt, м	Описание закрепления точки
	содержатся в Едином государственном реестре недвижимости		определены в результате выполнения комплексных кадастровых работ				
	X	Y	X	Y			
1	2	3	4	5	6	7	8
—	—	—	40089 0.04	12851 16.67	Метод спутниковых геодезических измерений (определений)	$Mt = \sqrt{M1^2 + M2^2} = \sqrt{0,6^2 + 0,08^2} = 0,1 \text{ м}$	Долговременный межевой знак
—	—	—	40090 4.20	12851 18.65	Метод спутниковых геодезических измерений (определений)	$Mt = \sqrt{M1^2 + M2^2} = \sqrt{0,6^2 + 0,08^2} = 0,1 \text{ м}$	Долговременный межевой знак
—	—	—	40090 7.78	12851 20.68	Метод спутниковых геодезических измерений (определений)	$Mt = \sqrt{M1^2 + M2^2} = \sqrt{0,6^2 + 0,08^2} = 0,1 \text{ м}$	Долговременный межевой знак

—	—	—	40091 1.30	12851 23.72	Метод спутниковы х геодезическ их измерений (определени й)	$Mt = \sqrt{M1^2 + M2^2} = \sqrt{0,6^2 + 0,08^2} = 0,1\text{м}$	Долговреме нный межевой знак
—	—	—	40091 5.11	12851 30.62	Метод спутниковы х геодезическ их измерений (определени й)	$Mt = \sqrt{M1^2 + M2^2} = \sqrt{0,6^2 + 0,08^2} = 0,1\text{м}$	Долговреме нный межевой знак
—	—	—	40091 7.19	12851 41.16	Метод спутниковы х геодезическ их измерений (определени й)	$Mt = \sqrt{M1^2 + M2^2} = \sqrt{0,6^2 + 0,08^2} = 0,1\text{м}$	Долговреме нный межевой знак
—	—	—	40092 0.06	12851 57.56	Метод спутниковы х геодезическ их измерений (определени й)	$Mt = \sqrt{M1^2 + M2^2} = \sqrt{0,6^2 + 0,08^2} = 0,1\text{м}$	Долговреме нный межевой знак
—	—	—	40092 4.91	12851 90.61	Метод спутниковы х геодезическ их измерений (определени й)	$Mt = \sqrt{M1^2 + M2^2} = \sqrt{0,6^2 + 0,08^2} = 0,1\text{м}$	Долговреме нный межевой знак
—	—	—	40089 6.27	12851 93.87	Метод спутниковы х геодезическ их измерений (определени й)	$Mt = \sqrt{M1^2 + M2^2} = \sqrt{0,6^2 + 0,08^2} = 0,1\text{м}$	Долговреме нный межевой знак

					й)		
—	—	—	40089 1.77	12851 65.55	Метод спутниковы х геодезическ их измерений (определени й)	$Mt = \sqrt{M1^2 + M2^2} = \sqrt{0,6^2 + 0,08^2} = 0,1\text{м}$	Долговреме нный межевой знак
—	—	—	40089 0.51	12851 36.59	Метод спутниковы х геодезическ их измерений (определени й)	$Mt = \sqrt{M1^2 + M2^2} = \sqrt{0,6^2 + 0,08^2} = 0,1\text{м}$	Долговреме нный межевой знак
—	—	—	40089 0.25	12851 28.81	Метод спутниковы х геодезическ их измерений (определени й)	$Mt = \sqrt{M1^2 + M2^2} = \sqrt{0,6^2 + 0,08^2} = 0,1\text{м}$	Долговреме нный межевой знак
—	—	—	40089 0.04	12851 16.67	Метод спутниковы х геодезическ их измерений (определени й)	$Mt = \sqrt{M1^2 + M2^2} = \sqrt{0,6^2 + 0,08^2} = 0,1\text{м}$	Долговреме нный межевой знак

2. Сведения о частях границ уточняемого земельного участка с кадастровым номером 13:15:0111004:1638

Обозначение части границ		Горизонтальное проложение (S), м	Описание прохождения части границ	Сведения о согласовании местоположения границ (согласовано/спорное)
от т.	до т.			
1	2	3	4	5
—	—	—	—	—

3. Сведения о характеристиках уточняемого земельного участка с кадастровым номером 13:15:0111004:1638

№ п/п	Наименование характеристики земельного участка	Значение характеристики
1	2	3
1.	Адрес земельного участка	Мордовия Респ, Лямбирский р-н, Черемешево с, Долгая ул
1.1	Сведения о местоположении земельного участка (при отсутствии адреса) в структурированном в соответствии с федеральной информационной адресной системой виде	—
1.2	Дополнительные сведения о местоположении земельного участка	—
2.	Площадь земельного участка \pm величина погрешности определения (вычисления) площади ($P \pm \Delta P$), м ²	—
3.	Формула, примененная для вычисления предельной погрешности определения площади земельного участка с подставленными значениями и итоговые (вычисленные) значения (ΔP), м ²	—
4.	Площадь земельного участка согласно сведениям Единого государственного реестра недвижимости ($P_{\text{кад}}$), м ²	2000
5.	Оценка расхождения P и $P_{\text{кад}}$ ($P - P_{\text{кад}}$), м ²	—
6.	Предельные минимальный и максимальный размеры земельного участка ($P_{\text{мин}}$ и $P_{\text{макс}}$), м ²	—
7.	Вид (виды) разрешенного использования	—
7.1	Дополнительные сведения об использовании земельного участка	—
8.	Кадастровый или иной государственный учетный номер (инвентарный) здания, сооружения, объекта незавершенного строительства, расположенного на земельном участке	—
9.	Сведения о земельных участках (землях общего пользования, территории общего пользования), посредством которых обеспечивается доступ	—
10.	Иные сведения	—
4. Пояснения к сведениям об уточняемом земельном участке с кадастровым номером: <u>13:15:0111004:1638</u>		

1.	—						
Сведения об уточняемых земельных участках							
1. Сведения о характерных точках границ уточняемого земельного участка с кадастровым номером <u>13:15:0111004:1645</u>							
Система координат <u>МСК-13, зона 1</u>					Зона № <u>1</u>		
Обозначение характерных точек границ	Координаты, м				Метод определения координат	Формулы, примененные для расчета средней квадратической погрешности определения координат характерных точек границ (Mt), с подставленными в такие формулы значениями и итоговые (вычисленные) значения Mt, м	Описание закрепления точки
	содержатся в Едином государственном реестре недвижимости		определены в результате выполнения комплексных кадастровых работ				
	X	Y	X	Y			
1	2	3	4	5	6	7	8
—	—	—	40071 1.40	12850 84.87	Метод спутниковых геодезических измерений (определений)	$Mt=\sqrt{M1^2+M2^2}=\sqrt{0,6^2+0,08^2}=0,1\text{м}$	Долговременный межевой знак
—	—	—	40073 7.16	12850 90.54	Метод спутниковых геодезических измерений (определений)	$Mt=\sqrt{M1^2+M2^2}=\sqrt{0,6^2+0,08^2}=0,1\text{м}$	Долговременный межевой знак
—	—	—	40073 6.77	12850 92.95	Метод спутниковых геодезических измерений (определений)	$Mt=\sqrt{M1^2+M2^2}=\sqrt{0,6^2+0,08^2}=0,1\text{м}$	Долговременный межевой знак

—	—	—	40074 1.59	12850 94.25	Метод спутниковы х геодезическ их измерений (определени й)	$Mt = \sqrt{M1^2 + M2^2} = \sqrt{0,6^2 + 0,08^2} = 0,1\text{м}$	Долговреме нный межевой знак
—	—	—	40073 4.69	12851 38.50	Метод спутниковы х геодезическ их измерений (определени й)	$Mt = \sqrt{M1^2 + M2^2} = \sqrt{0,6^2 + 0,08^2} = 0,1\text{м}$	Долговреме нный межевой знак
—	—	—	40072 8.34	12852 75.41	Метод спутниковы х геодезическ их измерений (определени й)	$Mt = \sqrt{M1^2 + M2^2} = \sqrt{0,6^2 + 0,08^2} = 0,1\text{м}$	Долговреме нный межевой знак
—	—	—	40072 8.22	12852 79.45	Метод спутниковы х геодезическ их измерений (определени й)	$Mt = \sqrt{M1^2 + M2^2} = \sqrt{0,6^2 + 0,08^2} = 0,1\text{м}$	Долговреме нный межевой знак
—	—	—	40069 8.40	12852 78.37	Метод спутниковы х геодезическ их измерений (определени й)	$Mt = \sqrt{M1^2 + M2^2} = \sqrt{0,6^2 + 0,08^2} = 0,1\text{м}$	Долговреме нный межевой знак
—	—	—	40070 0.25	12852 43.74	Метод спутниковы х геодезическ их измерений (определени й)	$Mt = \sqrt{M1^2 + M2^2} = \sqrt{0,6^2 + 0,08^2} = 0,1\text{м}$	Долговреме нный межевой знак

					й)		
—	—	—	40070 7.55	12851 54.39	Метод спутниковых геодезических измерений (определений)	$Mt = \sqrt{M1^2 + M2^2} = \sqrt{0,6^2 + 0,08^2} = 0,1\text{м}$	Долговременный межевой знак
—	—	—	40070 9.14	12851 29.40	Метод спутниковых геодезических измерений (определений)	$Mt = \sqrt{M1^2 + M2^2} = \sqrt{0,6^2 + 0,08^2} = 0,1\text{м}$	Долговременный межевой знак
—	—	—	40070 9.99	12851 23.22	Метод спутниковых геодезических измерений (определений)	$Mt = \sqrt{M1^2 + M2^2} = \sqrt{0,6^2 + 0,08^2} = 0,1\text{м}$	Долговременный межевой знак
—	—	—	40070 8.44	12851 22.87	Метод спутниковых геодезических измерений (определений)	$Mt = \sqrt{M1^2 + M2^2} = \sqrt{0,6^2 + 0,08^2} = 0,1\text{м}$	Долговременный межевой знак
—	—	—	40070 9.87	12851 08.85	Метод спутниковых геодезических измерений (определений)	$Mt = \sqrt{M1^2 + M2^2} = \sqrt{0,6^2 + 0,08^2} = 0,1\text{м}$	Долговременный межевой знак
—	—	—	40071 1.40	12850 84.87	Метод спутниковых геодезических измерений	$Mt = \sqrt{M1^2 + M2^2} = \sqrt{0,6^2 + 0,08^2} = 0,1\text{м}$	Долговременный межевой знак

					(определени й)		
2. Сведения о частях границ уточняемого земельного участка с кадастровым номером 13:15:0111004:1645							
Обозначение части границ		Горизонтальное проложение (S), м	Описание прохождения части границ	Сведения о согласовании местоположения границ (согласовано/спорное)			
от т.	до т.						
1	2	3	4	5			
—	—	—	—	—			
3. Сведения о характеристиках уточняемого земельного участка с кадастровым номером 13:15:0111004:1645							
№ п/п	Наименование характеристики земельного участка			Значение характеристики			
1	2			3			
1.	Адрес земельного участка			Мордовия Респ, Лямбирский р-н, Черемешево с, Долгая ул, 88 уч			
1.1	Сведения о местоположении земельного участка (при отсутствии адреса) в структурированном в соответствии с федеральной информационной адресной системой виде			—			
1.2	Дополнительные сведения о местоположении земельного участка			—			
2.	Площадь земельного участка \pm величина погрешности определения (вычисления) площади ($P \pm \Delta P$), м ²			—			
3.	Формула, примененная для вычисления предельной погрешности определения площади земельного участка с подставленными значениями и итоговые (вычисленные) значения (ΔP), м ²			—			
4.	Площадь земельного участка согласно сведениям Единого государственного реестра недвижимости ($P_{\text{кад}}$), м ²			5400			
5.	Оценка расхождения P и $P_{\text{кад}}$ ($P - P_{\text{кад}}$), м ²			—			
6.	Предельные минимальный и максимальный размеры земельного участка ($P_{\text{мин}}$ и $P_{\text{макс}}$), м ²			—			
7.	Вид (виды) разрешенного использования			—			

7.1	Дополнительные сведения об использовании земельного участка	—
8.	Кадастровый или иной государственный учетный номер (инвентарный) здания, сооружения, объекта незавершенного строительства, расположенного на земельном участке	—
9.	Сведения о земельных участках (землях общего пользования, территории общего пользования), посредством которых обеспечивается доступ	—
10.	Иные сведения	—

4. Пояснения к сведениям об уточняемом земельном участке с кадастровым номером:
13:15:0111004:1645

1.	—
----	---

Сведения об уточняемых земельных участках

1. Сведения о характерных точках границ уточняемого земельного участка с кадастровым номером 13:15:0111004:1647

Система координат МСК-13, зона 1

Зона № 1

Обозначение характерных точек границ	Координаты, м				Метод определения координат	Формулы, примененные для расчета средней квадратической погрешности определения координат характерных точек границ (Mt), с подставленными в такие формулы значениями и итоговые (вычисленные) значения Mt, м	Описание закрепления точки
	содержатся в Едином государственном реестре недвижимости		определены в результате выполнения комплексных кадастровых работ				
	X	Y	X	Y			
1	2	3	4	5	6	7	8
—	—	—	40068 2.16	12850 79.66	Метод спутниковых геодезических измерений (определений)	Mt=SQRT(M1^2+ M2^2)=SQRT(0,6^ 2+0,08^2)=0,1м	Долговременный межевой знак

—	—	—	40068 6.53	12850 80.65	Метод спутниковы х геодезическ их измерений (определени й)	$Mt = \sqrt{M1^2 + M2^2} = \sqrt{0,6^2 + 0,08^2} = 0,1\text{м}$	Долговреме нный межевой знак
—	—	—	40068 0.17	12851 12.97	Метод спутниковы х геодезическ их измерений (определени й)	$Mt = \sqrt{M1^2 + M2^2} = \sqrt{0,6^2 + 0,08^2} = 0,1\text{м}$	Долговреме нный межевой знак
—	—	—	40067 5.04	12851 51.23	Метод спутниковы х геодезическ их измерений (определени й)	$Mt = \sqrt{M1^2 + M2^2} = \sqrt{0,6^2 + 0,08^2} = 0,1\text{м}$	Долговреме нный межевой знак
—	—	—	40066 8.86	12852 22.92	Метод спутниковы х геодезическ их измерений (определени й)	$Mt = \sqrt{M1^2 + M2^2} = \sqrt{0,6^2 + 0,08^2} = 0,1\text{м}$	Долговреме нный межевой знак
—	—	—	40062 6.58	12852 17.02	Метод спутниковы х геодезическ их измерений (определени й)	$Mt = \sqrt{M1^2 + M2^2} = \sqrt{0,6^2 + 0,08^2} = 0,1\text{м}$	Долговреме нный межевой знак
—	—	—	40064 2.37	12851 14.35	Метод спутниковы х геодезическ их измерений (определени й)	$Mt = \sqrt{M1^2 + M2^2} = \sqrt{0,6^2 + 0,08^2} = 0,1\text{м}$	Долговреме нный межевой знак

					й)		
—	—	—	40064 2.31	12851 11.31	Метод спутниковы х геодезическ их измерений (определени й)	$Mt = \sqrt{M1^2 + M2^2} = \sqrt{0,6^2 + 0,08^2} = 0,1\text{м}$	Долговреме нный межевой знак
—	—	—	40064 2.36	12851 07.13	Метод спутниковы х геодезическ их измерений (определени й)	$Mt = \sqrt{M1^2 + M2^2} = \sqrt{0,6^2 + 0,08^2} = 0,1\text{м}$	Долговреме нный межевой знак
—	—	—	40064 9.04	12850 75.76	Метод спутниковы х геодезическ их измерений (определени й)	$Mt = \sqrt{M1^2 + M2^2} = \sqrt{0,6^2 + 0,08^2} = 0,1\text{м}$	Долговреме нный межевой знак
—	—	—	40068 2.16	12850 79.66	Метод спутниковы х геодезическ их измерений (определени й)	$Mt = \sqrt{M1^2 + M2^2} = \sqrt{0,6^2 + 0,08^2} = 0,1\text{м}$	Долговреме нный межевой знак

2. Сведения о частях границ уточняемого земельного участка с кадастровым номером 13:15:0111004:1647

Обозначение части границ		Горизонтальное проложение (S), м	Описание прохождения части границ	Сведения о согласовании местоположения границ (согласовано/спорное)
от т.	до т.			
1	2	3	4	5
—	—	—	—	—

3. Сведения о характеристиках уточняемого земельного участка с кадастровым номером 13:15:0111004:1647

№ п/п	Наименование характеристики земельного участка	Значение характеристики
1	2	3
1.	Адрес земельного участка	Мордовия Респ, Лямбирский р-н, Черемешево с, Долгая ул, 84 уч
1.1	Сведения о местоположении земельного участка (при отсутствии адреса) в структурированном в соответствии с федеральной информационной адресной системой виде	—
1.2	Дополнительные сведения о местоположении земельного участка	—
2.	Площадь земельного участка \pm величина погрешности определения (вычисления) площади ($P \pm \Delta P$), м ²	—
3.	Формула, примененная для вычисления предельной погрешности определения площади земельного участка с подставленными значениями и итоговые (вычисленные) значения (ΔP), м ²	—
4.	Площадь земельного участка согласно сведениям Единого государственного реестра недвижимости ($P_{\text{кад}}$), м ²	5600
5.	Оценка расхождения P и $P_{\text{кад}}$ ($P - P_{\text{кад}}$), м ²	—
6.	Предельные минимальный и максимальный размеры земельного участка ($P_{\text{мин}}$ и $P_{\text{макс}}$), м ²	—
7.	Вид (виды) разрешенного использования	—
7.1	Дополнительные сведения об использовании земельного участка	—
8.	Кадастровый или иной государственный учетный номер (инвентарный) здания, сооружения, объекта незавершенного строительства, расположенного на земельном участке	—
9.	Сведения о земельных участках (землях общего пользования, территории общего пользования), посредством которых обеспечивается доступ	—
10.	Иные сведения	—
4. Пояснения к сведениям об уточняемом земельном участке с кадастровым номером: <u>13:15:0111004:1647</u>		

1.	–						
Сведения об уточняемых земельных участках							
1. Сведения о характерных точках границ уточняемого земельного участка с кадастровым номером 13:15:0111004:1649							
Система координат МСК-13, зона 1					Зона № 1		
Обозначение характерных точек границ	Координаты, м				Метод определения координат	Формулы, примененные для расчета средней квадратической погрешности определения координат характерных точек границ (Mt), с подставленными в такие формулы значениями и итоговые (вычисленные) значения Mt, м	Описание закрепления точки
	содержатся в Едином государственном реестре недвижимости		определены в результате выполнения комплексных кадастровых работ				
	X	Y	X	Y			
1	2	3	4	5	6	7	8
–	–	–	40062 1.00	12850 69.72	Метод спутниковых геодезических измерений (определений)	$Mt = \sqrt{M1^2 + M2^2} = \sqrt{0,6^2 + 0,08^2} = 0,1\text{м}$	Долговременный межевой знак
–	–	–	40062 1.37	12850 67.69	Метод спутниковых геодезических измерений (определений)	$Mt = \sqrt{M1^2 + M2^2} = \sqrt{0,6^2 + 0,08^2} = 0,1\text{м}$	Долговременный межевой знак
–	–	–	40060 5.68	12850 64.05	Метод спутниковых геодезических измерений (определений)	$Mt = \sqrt{M1^2 + M2^2} = \sqrt{0,6^2 + 0,08^2} = 0,1\text{м}$	Долговременный межевой знак

—	—	—	40060 5.56	12850 64.66	Метод спутниковы х геодезическ их измерений (определени й)	$Mt = \sqrt{M1^2 + M2^2} = \sqrt{0,6^2 + 0,08^2} = 0,1\text{м}$	Долговреме нный межевой знак
—	—	—	40060 1.12	12850 85.42	Метод спутниковы х геодезическ их измерений (определени й)	$Mt = \sqrt{M1^2 + M2^2} = \sqrt{0,6^2 + 0,08^2} = 0,1\text{м}$	Долговреме нный межевой знак
—	—	—	40059 1.47	12851 29.30	Метод спутниковы х геодезическ их измерений (определени й)	$Mt = \sqrt{M1^2 + M2^2} = \sqrt{0,6^2 + 0,08^2} = 0,1\text{м}$	Долговреме нный межевой знак
—	—	—	40057 9.97	12851 81.31	Метод спутниковы х геодезическ их измерений (определени й)	$Mt = \sqrt{M1^2 + M2^2} = \sqrt{0,6^2 + 0,08^2} = 0,1\text{м}$	Долговреме нный межевой знак
—	—	—	40057 3.58	12852 11.82	Метод спутниковы х геодезическ их измерений (определени й)	$Mt = \sqrt{M1^2 + M2^2} = \sqrt{0,6^2 + 0,08^2} = 0,1\text{м}$	Долговреме нный межевой знак
—	—	—	40059 8.18	12852 17.17	Метод спутниковы х геодезическ их измерений (определени й)	$Mt = \sqrt{M1^2 + M2^2} = \sqrt{0,6^2 + 0,08^2} = 0,1\text{м}$	Долговреме нный межевой знак

					й)		
—	—	—	40061 3.74	12851 30.66	Метод спутниковы х геодезическ их измерений (определени й)	$Mt = \sqrt{M1^2 + M2^2} = \sqrt{0,6^2 + 0,08^2} = 0,1\text{м}$	Долговреме нный межевой знак
—	—	—	40061 5.34	12851 15.56	Метод спутниковы х геодезическ их измерений (определени й)	$Mt = \sqrt{M1^2 + M2^2} = \sqrt{0,6^2 + 0,08^2} = 0,1\text{м}$	Долговреме нный межевой знак
—	—	—	40061 8.00	12850 97.90	Метод спутниковы х геодезическ их измерений (определени й)	$Mt = \sqrt{M1^2 + M2^2} = \sqrt{0,6^2 + 0,08^2} = 0,1\text{м}$	Долговреме нный межевой знак
—	—	—	40062 0.35	12850 82.66	Метод спутниковы х геодезическ их измерений (определени й)	$Mt = \sqrt{M1^2 + M2^2} = \sqrt{0,6^2 + 0,08^2} = 0,1\text{м}$	Долговреме нный межевой знак
—	—	—	40062 1.01	12850 76.42	Метод спутниковы х геодезическ их измерений (определени й)	$Mt = \sqrt{M1^2 + M2^2} = \sqrt{0,6^2 + 0,08^2} = 0,1\text{м}$	Долговреме нный межевой знак
—	—	—	40062 0.97	12850 70.20	Метод спутниковы х геодезическ их измерений	$Mt = \sqrt{M1^2 + M2^2} = \sqrt{0,6^2 + 0,08^2} = 0,1\text{м}$	Долговреме нный межевой знак

					(определени й)		
—	—	—	40062 1.00	12850 69.72	Метод спутниковы х геодезическ их измерений (определени й)	$Mt = \sqrt{M1^2 + M2^2} = \sqrt{0,6^2 + 0,08^2} = 0,1\text{м}$	Долговреме нный межевой знак

2. Сведения о частях границ уточняемого земельного участка с кадастровым номером 13:15:0111004:1649

Обозначение части границ		Горизонтальное проложение (S), м	Описание прохождения части границ	Сведения о согласовании местоположения границ (согласовано/спорное)
от т.	до т.			
1	2	3	4	5
—	—	—	—	—

3. Сведения о характеристиках уточняемого земельного участка с кадастровым номером 13:15:0111004:1649

№ п/п	Наименование характеристики земельного участка	Значение характеристики
1	2	3
1.	Адрес земельного участка	Мордовия Респ, Лямбирский р-н, Черемешево с, Долгая ул, 80а уч
1.1	Сведения о местоположении земельного участка (при отсутствии адреса) в структурированном в соответствии с федеральной информационной адресной системой виде	—
1.2	Дополнительные сведения о местоположении земельного участка	—
2.	Площадь земельного участка \pm величина погрешности определения (вычисления) площади ($P \pm \Delta P$), м ²	—
3.	Формула, примененная для вычисления предельной погрешности определения площади земельного участка с подставленными значениями и итоговые (вычисленные) значения (ΔP), м ²	—
4.	Площадь земельного участка согласно сведениям Единого государственного реестра недвижимости	3300

	$(P_{\text{кад}}), \text{ м}^2$	
5.	Оценка расхождения P и $P_{\text{кад}}$ ($P - P_{\text{кад}}$), м^2	—
6.	Предельные минимальный и максимальный размеры земельного участка ($P_{\text{мин}}$ и $P_{\text{макс}}$), м^2	—
7.	Вид (виды) разрешенного использования	—
7.1	Дополнительные сведения об использовании земельного участка	—
8.	Кадастровый или иной государственный учетный номер (инвентарный) здания, сооружения, объекта незавершенного строительства, расположенного на земельном участке	—
9.	Сведения о земельных участках (землях общего пользования, территории общего пользования), посредством которых обеспечивается доступ	—
10.	Иные сведения	—

4. Пояснения к сведениям об уточняемом земельном участке с кадастровым номером:
13:15:0111004:1649

1.	—
----	---

Сведения об уточняемых земельных участках

1. Сведения о характерных точках границ уточняемого земельного участка с кадастровым номером 13:15:0111004:1652

Система координат МСК-13, зона 1

Зона № 1

Обозначение характерных точек границ	Координаты, м				Метод определения координат	Формулы, примененные для расчета средней квадратической погрешности определения координат характерных точек границ (Mt), с подставленными в такие формулы значениями и итоговые (вычисленные) значения Mt, м	Описание закрепления точки
	содержатся в Едином государственном реестре недвижимости		определены в результате выполнения комплексных кадастровых работ				
	X	Y	X	Y			
1	2	3	4	5	6	7	8
—	—	—	40052	12850	Метод спутниковы	Mt=SQRT(M1^2+ M2^2)=SQRT(0,6^	Долговременный

			3.50	54.75	х геодезическ их измерений (определени й)	$2+0,08^2=0,1\text{м}$	межевой знак
—	—	—	40051 9.94	12850 68.50	Метод спутниковы х геодезическ их измерений (определени й)	$Mt=\text{SQRT}(M1^2+M2^2)=\text{SQRT}(0,6^2+0,08^2)=0,1\text{м}$	Долговреме нный межевой знак
—	—	—	40050 6.19	12851 26.75	Метод спутниковы х геодезическ их измерений (определени й)	$Mt=\text{SQRT}(M1^2+M2^2)=\text{SQRT}(0,6^2+0,08^2)=0,1\text{м}$	Долговреме нный межевой знак
—	—	—	40049 0.78	12851 91.05	Метод спутниковы х геодезическ их измерений (определени й)	$Mt=\text{SQRT}(M1^2+M2^2)=\text{SQRT}(0,6^2+0,08^2)=0,1\text{м}$	Долговреме нный межевой знак
—	—	—	40045 7.33	12851 74.57	Метод спутниковы х геодезическ их измерений (определени й)	$Mt=\text{SQRT}(M1^2+M2^2)=\text{SQRT}(0,6^2+0,08^2)=0,1\text{м}$	Долговреме нный межевой знак
—	—	—	40046 4.35	12851 49.02	Метод спутниковы х геодезическ их измерений (определени й)	$Mt=\text{SQRT}(M1^2+M2^2)=\text{SQRT}(0,6^2+0,08^2)=0,1\text{м}$	Долговреме нный межевой знак

—	—	—	40048 5.17	12850 82.57	Метод спутниковы х геодезическ их измерений (определени й)	$Mt = \sqrt{M1^2 + M2^2} = \sqrt{0,6^2 + 0,08^2} = 0,1\text{м}$	Долговреме нный межевой знак
—	—	—	40049 5.75	12850 46.06	Метод спутниковы х геодезическ их измерений (определени й)	$Mt = \sqrt{M1^2 + M2^2} = \sqrt{0,6^2 + 0,08^2} = 0,1\text{м}$	Долговреме нный межевой знак
—	—	—	40052 3.50	12850 54.75	Метод спутниковы х геодезическ их измерений (определени й)	$Mt = \sqrt{M1^2 + M2^2} = \sqrt{0,6^2 + 0,08^2} = 0,1\text{м}$	Долговреме нный межевой знак

2. Сведения о частях границ уточняемого земельного участка с кадастровым номером 13:15:0111004:1652

Обозначение части границ		Горизонтальное проложение (S), м	Описание прохождения части границ	Сведения о согласовании местоположения границ (согласовано/спорное)
от т.	до т.			
1	2	3	4	5
—	—	—	—	—

3. Сведения о характеристиках уточняемого земельного участка с кадастровым номером 13:15:0111004:1652

№ п/п	Наименование характеристики земельного участка	Значение характеристики
1	2	3
1.	Адрес земельного участка	Мордовия Респ, Лямбирский р-н, Лямбирское с/п, Черемисево с, Долгая ул, 74 д
1.1	Сведения о местоположении земельного участка (при отсутствии адреса) в структурированном в	—

	соответствии с федеральной информационной адресной системой в виде	
1.2	Дополнительные сведения о местоположении земельного участка	—
2.	Площадь земельного участка \pm величина погрешности определения (вычисления) площади ($P \pm \Delta P$), м ²	—
3.	Формула, примененная для вычисления предельной погрешности определения площади земельного участка с подставленными значениями и итоговые (вычисленные) значения (ΔP), м ²	—
4.	Площадь земельного участка согласно сведениям Единого государственного реестра недвижимости ($P_{\text{кад}}$), м ²	4500
5.	Оценка расхождения P и $P_{\text{кад}}$ ($P - P_{\text{кад}}$), м ²	—
6.	Предельные минимальный и максимальный размеры земельного участка ($P_{\text{мин}}$ и $P_{\text{макс}}$), м ²	—
7.	Вид (виды) разрешенного использования	—
7.1	Дополнительные сведения об использовании земельного участка	—
8.	Кадастровый или иной государственный учетный номер (инвентарный) здания, сооружения, объекта незавершенного строительства, расположенного на земельном участке	—
9.	Сведения о земельных участках (землях общего пользования, территории общего пользования), посредством которых обеспечивается доступ	—
10.	Иные сведения	—

4. Пояснения к сведениям об уточняемом земельном участке с кадастровым номером: <u>13:15:0111004:1652</u>				
1.	—			

Сведения об уточняемых земельных участках				
1. Сведения о характерных точках границ уточняемого земельного участка с кадастровым номером <u>13:15:0111004:1654</u>				
Система координат <u>МСК-13, зона 1</u>			Зона № <u>1</u>	
Обозначение	Координаты, м	Метод	Формулы,	Описание

ние характерн ых точек границ	содержатся в Едином государственном реестре недвижимости		определены в результате выполнения комплексных кадастровых работ		определения координат	примененные для расчета средней квадратической погрешности определения координат характерных точек границ (Mt), с подставленными в такие формулы значениями и итоговые (вычисленные) значения Mt, м	закрепления точки
	X	Y	X	Y			
1	2	3	4	5	6	7	8
—	—	—	40043 3.93	12850 19.09	Метод спутниковы х геодезическ их измерений (определени й)	—	—
—	—	—	40046 1.75	12850 31.08	Метод спутниковы х геодезическ их измерений (определени й)	—	—
—	—	—	40046 0.82	12850 33.13	Метод спутниковы х геодезическ их измерений (определени й)	—	—
—	—	—	40044 5.55	12850 66.53	Метод спутниковы х геодезическ их измерений (определени й)	—	—
—	—	—	40042	12851	Метод	—	—

			6.03	10.29	спутниковы х геодезическ их измерений (определени й)		
—	—	—	40039 7.75	12850 99.47	Метод спутниковы х геодезическ их измерений (определени й)	—	—
—	—	—	40040 7.90	12850 75.57	Метод спутниковы х геодезическ их измерений (определени й)	—	—
—	—	—	40041 2.95	12850 61.03	Метод спутниковы х геодезическ их измерений (определени й)	—	—
—	—	—	40042 1.40	12850 44.67	Метод спутниковы х геодезическ их измерений (определени й)	—	—
—	—	—	40042 6.90	12850 34.27	Метод спутниковы х геодезическ их измерений (определени й)	—	—

—	—	—	40043 3.93	12850 19.09	Метод спутниковы х геодезическ их измерений (определени й)	—	—
---	---	---	---------------	----------------	---	---	---

2. Сведения о частях границ уточняемого земельного участка с кадастровым номером 13:15:0111004:1654

Обозначение части границ		Горизонтальное проложение (S), м	Описание прохождения части границ	Сведения о согласовании местоположения границ (согласовано/спорное)
от т.	до т.			
1	2	3	4	5
—	—	—	—	—

3. Сведения о характеристиках уточняемого земельного участка с кадастровым номером 13:15:0111004:1654

№ п/п	Наименование характеристики земельного участка	Значение характеристики
1	2	3
1.	Адрес земельного участка	Мордовия Респ, Лямбирский р-н, Черемисшево с, Долгая ул, 70
1.1	Сведения о местоположении земельного участка (при отсутствии адреса) в структурированном в соответствии с федеральной информационной адресной системой виде	—
1.2	Дополнительные сведения о местоположении земельного участка	—
2.	Площадь земельного участка \pm величина погрешности определения (вычисления) площади ($P \pm \Delta P$), м ²	—
3.	Формула, примененная для вычисления предельной погрешности определения площади земельного участка с подставленными значениями и итоговые (вычисленные) значения (ΔP), м ²	—
4.	Площадь земельного участка согласно сведениям Единого государственного реестра недвижимости ($P_{\text{кад}}$), м ²	2700

5.	Оценка расхождения P и $P_{\text{кад}}$ ($P - P_{\text{кад}}$), м^2	—
6.	Предельные минимальный и максимальный размеры земельного участка ($P_{\text{мин}}$ и $P_{\text{макс}}$), м^2	—
7.	Вид (виды) разрешенного использования	—
7.1	Дополнительные сведения об использовании земельного участка	—
8.	Кадастровый или иной государственный учетный номер (инвентарный) здания, сооружения, объекта незавершенного строительства, расположенного на земельном участке	—
9.	Сведения о земельных участках (землях общего пользования, территории общего пользования), посредством которых обеспечивается доступ	—
10.	Иные сведения	—

4. Пояснения к сведениям об уточняемом земельном участке с кадастровым номером:
13:15:0111004:1654

1.	—
----	---

Сведения об уточняемых земельных участках

1. Сведения о характерных точках границ уточняемого земельного участка с кадастровым номером 13:15:0111004:1663

Система координат МСК-13, зона 1

Зона № 1

Обозначение характерных точек границ	Координаты, м				Метод определения координат	Формулы, примененные для расчета средней квадратической погрешности определения координат характерных точек границ (Mt), с подставленными в такие формулы значениями и итоговые (вычисленные) значения Mt, м	Описание закрепления точки
	содержатся в Едином государственном реестре недвижимости		определены в результате выполнения комплексных кадастровых работ				
	X	Y	X	Y			
1	2	3	4	5	6	7	8
—	—	—	40023 5.26	12849 21.30	Метод спутниковы х	—	—

					геодезическ их измерений (определени й)		
—	—	—	40022 5.64	12849 40.72	Метод спутниковы х геодезическ их измерений (определени й)	—	—
—	—	—	40022 0.29	12849 50.21	Метод спутниковы х геодезическ их измерений (определени й)	—	—
—	—	—	40021 2.59	12849 62.98	Метод спутниковы х геодезическ их измерений (определени й)	—	—
—	—	—	40019 2.59	12849 98.56	Метод спутниковы х геодезическ их измерений (определени й)	—	—
—	—	—	40016 2.39	12850 49.98	Метод спутниковы х геодезическ их измерений (определени й)	—	—
—	—	—	40014	12850	Метод спутниковы	—	—

			7.12	77.94	х геодезическ их измерений (определени й)		
—	—	—	40012 2.75	12850 63.24	Метод спутниковы х геодезическ их измерений (определени й)	—	—
—	—	—	40013 8.52	12850 33.92	Метод спутниковы х геодезическ их измерений (определени й)	—	—
—	—	—	40019 0.19	12849 42.71	Метод спутниковы х геодезическ их измерений (определени й)	—	—
—	—	—	40019 4.53	12849 44.60	Метод спутниковы х геодезическ их измерений (определени й)	—	—
—	—	—	40021 1.56	12849 11.91	Метод спутниковы х геодезическ их измерений (определени й)	—	—

—	—	—	40021 2.44	12849 09.89	Метод спутниковы х геодезическ их измерений (определени й)	—	—
—	—	—	40023 5.95	12849 18.54	Метод спутниковы х геодезическ их измерений (определени й)	—	—
—	—	—	40023 5.26	12849 21.30	Метод спутниковы х геодезическ их измерений (определени й)	—	—
—	—	—	—	—	—	—	—
—	—	—	40021 5.05	12849 12.21	Метод спутниковы х геодезическ их измерений (определени й)	—	—
—	—	—	40021 4.98	12849 12.41	Метод спутниковы х геодезическ их измерений (определени й)	—	—
—	—	—	40021 4.81	12849 12.36	Метод спутниковы х геодезическ их	—	—

					измерений (определени й)		
—	—	—	40021 4.87	12849 12.16	Метод спутниковы х геодезическ их измерений (определени й)	—	—
—	—	—	40021 5.05	12849 12.21	Метод спутниковы х геодезическ их измерений (определени й)	—	—

2. Сведения о частях границ уточняемого земельного участка с кадастровым номером 13:15:0111004:1663

Обозначение части границ		Горизонтальное проложение (S), м	Описание прохождения части границ	Сведения о согласовании местоположения границ (согласовано/спорное)
от т.	до т.			
1	2	3	4	5
—	—	—	—	—

3. Сведения о характеристиках уточняемого земельного участка с кадастровым номером 13:15:0111004:1663

№ п/п	Наименование характеристики земельного участка	Значение характеристики
1	2	3
1.	Адрес земельного участка	Мордовия Респ, Лямбирский р-н, Лямбирское с/п, Черemiшево с, Долгая ул, 52 д
1.1	Сведения о местоположении земельного участка (при отсутствии адреса) в структурированном в соответствии с федеральной информационной адресной системой виде	—
1.2	Дополнительные сведения о местоположении земельного участка	—

2.	Площадь земельного участка \pm величина погрешности определения (вычисления) площади ($P \pm \Delta P$), м ²	—
3.	Формула, примененная для вычисления предельной погрешности определения площади земельного участка с подставленными значениями и итоговые (вычисленные) значения (ΔP), м ²	—
4.	Площадь земельного участка согласно сведениям Единого государственного реестра недвижимости ($P_{\text{кад}}$), м ²	5100
5.	Оценка расхождения P и $P_{\text{кад}}$ ($P - P_{\text{кад}}$), м ²	—
6.	Предельные минимальный и максимальный размеры земельного участка ($P_{\text{мин}}$ и $P_{\text{макс}}$), м ²	—
7.	Вид (виды) разрешенного использования	—
7.1	Дополнительные сведения об использовании земельного участка	—
8.	Кадастровый или иной государственный учетный номер (инвентарный) здания, сооружения, объекта незавершенного строительства, расположенного на земельном участке	—
9.	Сведения о земельных участках (землях общего пользования, территории общего пользования), посредством которых обеспечивается доступ	—
10.	Иные сведения	—

4. Пояснения к сведениям об уточняемом земельном участке с кадастровым номером:
13:15:0111004:1663

1.	—
----	---

Сведения об уточняемых земельных участках

1. Сведения о характерных точках границ уточняемого земельного участка с кадастровым номером 13:15:0111004:1668

Система координат МСК-13, зона 1

Зона № 1

Обозначение	Координаты, м	Метод	Формулы,	Описание
-------------	---------------	-------	----------	----------

ние характерн ых точек границ	содержатся в Едином государственном реестре недвижимости		определены в результате выполнения комплексных кадастровых работ		определения координат	примененные для расчета средней квадратической погрешности определения координат характерных точек границ (Mt), с подставленными в такие формулы значениями и итоговые (вычисленные) значения Mt, м	закрепления точки
	X	Y	X	Y			
1	2	3	4	5	6	7	8
—	—	—	40006 1.86	12848 61.53	Метод спутниковы х геодезическ их измерений (определени й)	$Mt = \sqrt{M1^2 + M2^2} = \sqrt{0,6^2 + 0,08^2} = 0,1\text{м}$	—
—	—	—	40008 5.12	12848 70.65	Метод спутниковы х геодезическ их измерений (определени й)	$Mt = \sqrt{M1^2 + M2^2} = \sqrt{0,6^2 + 0,08^2} = 0,1\text{м}$	—
—	—	—	40009 2.06	12848 73.12	Метод спутниковы х геодезическ их измерений (определени й)	$Mt = \sqrt{M1^2 + M2^2} = \sqrt{0,6^2 + 0,08^2} = 0,1\text{м}$	—
—	—	—	40008 5.50	12848 95.61	Метод спутниковы х геодезическ их измерений (определени й)	$Mt = \sqrt{M1^2 + M2^2} = \sqrt{0,6^2 + 0,08^2} = 0,1\text{м}$	—
—	—	—	40008	12849	Метод	$Mt = \sqrt{M1^2 +$	—

			2.37	05.29	спутниковы х геодезическ их измерений (определени й)	$M2^2)=SQRT(0,6^2+0,08^2)=0,1\text{м}$	
—	—	—	40007 8.21	12849 14.34	Метод спутниковы х геодезическ их измерений (определени й)	$Mt=SQRT(M1^2+M2^2)=SQRT(0,6^2+0,08^2)=0,1\text{м}$	—
—	—	—	40007 6.03	12849 19.69	Метод спутниковы х геодезическ их измерений (определени й)	$Mt=SQRT(M1^2+M2^2)=SQRT(0,6^2+0,08^2)=0,1\text{м}$	—
—	—	—	40006 9.43	12849 36.07	Метод спутниковы х геодезическ их измерений (определени й)	$Mt=SQRT(M1^2+M2^2)=SQRT(0,6^2+0,08^2)=0,1\text{м}$	—
—	—	—	40003 6.41	12849 23.79	Метод спутниковы х геодезическ их измерений (определени й)	$Mt=SQRT(M1^2+M2^2)=SQRT(0,6^2+0,08^2)=0,1\text{м}$	—
—	—	—	40004 7.82	12848 94.31	Метод спутниковы х геодезическ их измерений (определени й)	$Mt=SQRT(M1^2+M2^2)=SQRT(0,6^2+0,08^2)=0,1\text{м}$	—

—	—	—	40004 9.64	12848 94.90	Метод спутниковы х геодезическ их измерений (определени й)	$Mt = \sqrt{M1^2 + M2^2} = \sqrt{0,6^2 + 0,08^2} = 0,1\text{м}$	—
—	—	—	40005 6.45	12848 77.28	Метод спутниковы х геодезическ их измерений (определени й)	$Mt = \sqrt{M1^2 + M2^2} = \sqrt{0,6^2 + 0,08^2} = 0,1\text{м}$	—
—	—	—	40006 1.86	12848 61.53	Метод спутниковы х геодезическ их измерений (определени й)	$Mt = \sqrt{M1^2 + M2^2} = \sqrt{0,6^2 + 0,08^2} = 0,1\text{м}$	—
—	—	—	—	—	—	—	—
—	—	—	40008 3.38	12848 71.89	Метод спутниковы х геодезическ их измерений (определени й)	$Mt = \sqrt{M1^2 + M2^2} = \sqrt{0,6^2 + 0,08^2} = 0,1\text{м}$	Долговреме нный межевой знак
—	—	—	40008 3.31	12848 72.09	Метод спутниковы х геодезическ их измерений (определени й)	$Mt = \sqrt{M1^2 + M2^2} = \sqrt{0,6^2 + 0,08^2} = 0,1\text{м}$	Долговреме нный межевой знак
—	—	—	40008 3.14	12848 72.04	Метод спутниковы х геодезическ их	$Mt = \sqrt{M1^2 + M2^2} = \sqrt{0,6^2 + 0,08^2} = 0,1\text{м}$	Долговреме нный межевой знак

					измерений (определени й)		
—	—	—	40008 3.20	12848 71.84	Метод спутниковы х геодезическ их измерений (определени й)	$Mt = \sqrt{M1^2 + M2^2} = \sqrt{0,6^2 + 0,08^2} = 0,1\text{м}$	Долговреме нный межевой знак
—	—	—	40008 3.38	12848 71.89	Метод спутниковы х геодезическ их измерений (определени й)	$Mt = \sqrt{M1^2 + M2^2} = \sqrt{0,6^2 + 0,08^2} = 0,1\text{м}$	Долговреме нный межевой знак

2. Сведения о частях границ уточняемого земельного участка с кадастровым номером 13:15:0111004:1668

Обозначение части границ		Горизонтальное проложение (S), м	Описание прохождения части границ	Сведения о согласовании местоположения границ (согласовано/спорное)
от т.	до т.			
1	2	3	4	5
—	—	—	—	—

3. Сведения о характеристиках уточняемого земельного участка с кадастровым номером 13:15:0111004:1668

№ п/п	Наименование характеристики земельного участка	Значение характеристики
1	2	3
1.	Адрес земельного участка	Мордовия Респ, Лямбирский р-н, Лямбирское с/п, Черemiшево с, Долгая ул, 46
1.1	Сведения о местоположении земельного участка (при отсутствии адреса) в структурированном в соответствии с федеральной информационной адресной системой виде	—
1.2	Дополнительные сведения о местоположении земельного участка	—

2.	Площадь земельного участка \pm величина погрешности определения (вычисления) площади ($P \pm \Delta P$), м ²	—
3.	Формула, примененная для вычисления предельной погрешности определения площади земельного участка с подставленными значениями и итоговые (вычисленные) значения (ΔP), м ²	—
4.	Площадь земельного участка согласно сведениям Единого государственного реестра недвижимости ($P_{\text{кад}}$), м ²	2300
5.	Оценка расхождения P и $P_{\text{кад}}$ ($P - P_{\text{кад}}$), м ²	—
6.	Предельные минимальный и максимальный размеры земельного участка ($P_{\text{мин}}$ и $P_{\text{макс}}$), м ²	—
7.	Вид (виды) разрешенного использования	—
7.1	Дополнительные сведения об использовании земельного участка	—
8.	Кадастровый или иной государственный учетный номер (инвентарный) здания, сооружения, объекта незавершенного строительства, расположенного на земельном участке	—
9.	Сведения о земельных участках (землях общего пользования, территории общего пользования), посредством которых обеспечивается доступ	—
10.	Иные сведения	—

4. Пояснения к сведениям об уточняемом земельном участке с кадастровым номером:
13:15:0111004:1668

1.	—
----	---

Сведения об уточняемых земельных участках

1. Сведения о характерных точках границ уточняемого земельного участка с кадастровым номером 13:15:0111004:1669

Система координат МСК-13, зона 1

Зона № 1

Обозначение	Координаты, м	Метод	Формулы,	Описание
-------------	---------------	-------	----------	----------

ние характерн ых точек границ	содержатся в Едином государственном реестре недвижимости		определены в результате выполнения комплексных кадастровых работ		определения координат	примененные для расчета средней квадратической погрешности определения координат характерных точек границ (Mt), с подставленными в такие формулы значениями и итоговые (вычисленные) значения Mt, м	закрепления точки
	X	Y	X	Y			
1	2	3	4	5	6	7	8
—	—	—	40004 2.66	12848 55.12	Метод спутниковы х геодезическ их измерений (определени й)	—	—
—	—	—	40005 0.69	12848 57.18	Метод спутниковы х геодезическ их измерений (определени й)	—	—
—	—	—	40006 1.86	12848 61.53	Метод спутниковы х геодезическ их измерений (определени й)	—	—
—	—	—	40005 6.45	12848 77.28	Метод спутниковы х геодезическ их измерений (определени й)	—	—
—	—	—	40004	12848	Метод	—	—

			9.64	94.90	спутниковы х геодезическ их измерений (определени й)		
—	—	—	40004 7.82	12848 94.31	Метод спутниковы х геодезическ их измерений (определени й)	—	—
—	—	—	40003 6.41	12849 23.79	Метод спутниковы х геодезическ их измерений (определени й)	—	—
—	—	—	39999 4.67	12850 21.69	Метод спутниковы х геодезическ их измерений (определени й)	—	—
—	—	—	39997 3.11	12850 12.18	Метод спутниковы х геодезическ их измерений (определени й)	—	—
—	—	—	39999 2.15	12849 69.84	Метод спутниковы х геодезическ их измерений (определени й)	—	—

—	—	—	40001 6.05	12849 18.10	Метод спутниковы х геодезическ их измерений (определени й)	—	—
—	—	—	40003 0.93	12848 88.09	Метод спутниковы х геодезическ их измерений (определени й)	—	—
—	—	—	40004 2.66	12848 55.12	Метод спутниковы х геодезическ их измерений (определени й)	—	—

2. Сведения о частях границ уточняемого земельного участка с кадастровым номером 13:15:0111004:1669

Обозначение части границ		Горизонтальное проложение (S), м	Описание прохождения части границ	Сведения о согласовании местоположения границ (согласовано/спорное)
от т.	до т.			
1	2	3	4	5
—	—	—	—	—

3. Сведения о характеристиках уточняемого земельного участка с кадастровым номером 13:15:0111004:1669

№ п/п	Наименование характеристики земельного участка	Значение характеристики
1	2	3
1.	Адрес земельного участка	Мордовия Респ, Лямбирский р-н, Лямбирское с/п, Черемисево с, Долгая ул, 44 д
1.1	Сведения о местоположении земельного участка (при отсутствии адреса) в структурированном в	—

	соответствии с федеральной информационной адресной системой в виде	
1.2	Дополнительные сведения о местоположении земельного участка	—
2.	Площадь земельного участка \pm величина погрешности определения (вычисления) площади ($P \pm \Delta P$), м ²	—
3.	Формула, примененная для вычисления предельной погрешности определения площади земельного участка с подставленными значениями и итоговые (вычисленные) значения (ΔP), м ²	—
4.	Площадь земельного участка согласно сведениям Единого государственного реестра недвижимости ($P_{\text{кад}}$), м ²	3700
5.	Оценка расхождения P и $P_{\text{кад}}$ ($P - P_{\text{кад}}$), м ²	—
6.	Предельные минимальный и максимальный размеры земельного участка ($P_{\text{мин}}$ и $P_{\text{макс}}$), м ²	—
7.	Вид (виды) разрешенного использования	—
7.1	Дополнительные сведения об использовании земельного участка	—
8.	Кадастровый или иной государственный учетный номер (инвентарный) здания, сооружения, объекта незавершенного строительства, расположенного на земельном участке	—
9.	Сведения о земельных участках (землях общего пользования, территории общего пользования), посредством которых обеспечивается доступ	—
10.	Иные сведения	—
4. Пояснения к сведениям об уточняемом земельном участке с кадастровым номером: <u>13:15:0111004:1669</u>		
1.	—	
Сведения об уточняемых земельных участках		
1. Сведения о характерных точках границ уточняемого земельного участка с кадастровым номером <u>13:15:0111004:1670</u>		
Система координат <u>МСК-13, зона 1</u>		
Зона № 1		
Обозначение	Координаты, м	Метод
		Формулы,
		Описание

ние характерн ых точек границ	содержатся в Едином государственном реестре недвижимости		определены в результате выполнения комплексных кадастровых работ		определения координат	примененные для расчета средней квадратической погрешности определения координат характерных точек границ (Mt), с подставленными в такие формулы значениями и итоговые (вычисленные) значения Mt, м	закрепления точки
	X	Y	X	Y			
1	2	3	4	5	6	7	8
—	—	—	40001 8.68	12848 49.14	Метод спутниковы х геодезическ их измерений (определени й)	$Mt = \sqrt{M1^2 + M2^2} = \sqrt{0,6^2 + 0,08^2} = 0,1\text{м}$	—
—	—	—	40004 2.66	12848 55.12	Метод спутниковы х геодезическ их измерений (определени й)	$Mt = \sqrt{M1^2 + M2^2} = \sqrt{0,6^2 + 0,08^2} = 0,1\text{м}$	—
—	—	—	40003 0.93	12848 88.09	Метод спутниковы х геодезическ их измерений (определени й)	$Mt = \sqrt{M1^2 + M2^2} = \sqrt{0,6^2 + 0,08^2} = 0,1\text{м}$	—
—	—	—	40001 6.05	12849 18.10	Метод спутниковы х геодезическ их измерений (определени й)	$Mt = \sqrt{M1^2 + M2^2} = \sqrt{0,6^2 + 0,08^2} = 0,1\text{м}$	—
—	—	—	39999	12849	Метод	$Mt = \sqrt{M1^2 +$	—

			2.15	69.84	спутниковы х геодезическ их измерений (определени й)	$M2^2)=SQRT(0,6^2+0,08^2)=0,1\text{м}$	
—	—	—	39996 8.12	12849 59.42	Метод спутниковы х геодезическ их измерений (определени й)	$Mt=SQRT(M1^2+M2^2)=SQRT(0,6^2+0,08^2)=0,1\text{м}$	—
—	—	—	39997 2.67	12849 48.99	Метод спутниковы х геодезическ их измерений (определени й)	$Mt=SQRT(M1^2+M2^2)=SQRT(0,6^2+0,08^2)=0,1\text{м}$	—
—	—	—	39999 1.95	12849 04.86	Метод спутниковы х геодезическ их измерений (определени й)	$Mt=SQRT(M1^2+M2^2)=SQRT(0,6^2+0,08^2)=0,1\text{м}$	—
—	—	—	40000 8.76	12848 70.18	Метод спутниковы х геодезическ их измерений (определени й)	$Mt=SQRT(M1^2+M2^2)=SQRT(0,6^2+0,08^2)=0,1\text{м}$	—
—	—	—	40001 6.00	12848 56.64	Метод спутниковы х геодезическ их измерений (определени й)	$Mt=SQRT(M1^2+M2^2)=SQRT(0,6^2+0,08^2)=0,1\text{м}$	—

—	—	—	40001 8.68	12848 49.14	Метод спутниковы х геодезическ их измерений (определени й)	$Mt = \sqrt{M1^2 + M2^2} = \sqrt{0,6^2 + 0,08^2} = 0,1\text{м}$	—
—	—	—	—	—	—	—	—
—	—	—	40003 6.41	12848 57.04	Метод спутниковы х геодезическ их измерений (определени й)	$Mt = \sqrt{M1^2 + M2^2} = \sqrt{0,6^2 + 0,08^2} = 0,1\text{м}$	Долговреме нный межевой знак
—	—	—	40003 6.34	12848 57.25	Метод спутниковы х геодезическ их измерений (определени й)	$Mt = \sqrt{M1^2 + M2^2} = \sqrt{0,6^2 + 0,08^2} = 0,1\text{м}$	Долговреме нный межевой знак
—	—	—	40003 6.17	12848 57.19	Метод спутниковы х геодезическ их измерений (определени й)	$Mt = \sqrt{M1^2 + M2^2} = \sqrt{0,6^2 + 0,08^2} = 0,1\text{м}$	Долговреме нный межевой знак
—	—	—	40003 6.23	12848 56.99	Метод спутниковы х геодезическ их измерений (определени й)	$Mt = \sqrt{M1^2 + M2^2} = \sqrt{0,6^2 + 0,08^2} = 0,1\text{м}$	Долговреме нный межевой знак
—	—	—	40003 6.41	12848 57.04	Метод спутниковы х геодезическ их	$Mt = \sqrt{M1^2 + M2^2} = \sqrt{0,6^2 + 0,08^2} = 0,1\text{м}$	Долговреме нный межевой знак

					измерений (определени й)		
--	--	--	--	--	--------------------------------	--	--

2. Сведения о частях границ уточняемого земельного участка с кадастровым номером 13:15:0111004:1670

Обозначение части границ		Горизонтальное проложение (S), м	Описание прохождения части границ	Сведения о согласовании местоположения границ (согласовано/спорное)
от т.	до т.			
1	2	3	4	5
—	—	—	—	—

3. Сведения о характеристиках уточняемого земельного участка с кадастровым номером 13:15:0111004:1670

№ п/п	Наименование характеристики земельного участка	Значение характеристики
1	2	3
1.	Адрес земельного участка	Мордовия Респ, Лямбирский р-н, Черемешево с, Долгая ул, 42 уч
1.1	Сведения о местоположении земельного участка (при отсутствии адреса) в структурированном в соответствии с федеральной информационной адресной системой виде	—
1.2	Дополнительные сведения о местоположении земельного участка	—
2.	Площадь земельного участка \pm величина погрешности определения (вычисления) площади ($P \pm \Delta P$), м ²	—
3.	Формула, примененная для вычисления предельной погрешности определения площади земельного участка с подставленными значениями и итоговые (вычисленные) значения (ΔP), м ²	—
4.	Площадь земельного участка согласно сведениям Единого государственного реестра недвижимости ($P_{\text{кад}}$), м ²	3300
5.	Оценка расхождения P и $P_{\text{кад}}$ ($P - P_{\text{кад}}$), м ²	—
6.	Предельные минимальный и максимальный размеры земельного участка ($P_{\text{мин}}$ и $P_{\text{макс}}$), м ²	—
7.	Вид (виды) разрешенного использования	—

7.1	Дополнительные сведения об использовании земельного участка	—
8.	Кадастровый или иной государственный учетный номер (инвентарный) здания, сооружения, объекта незавершенного строительства, расположенного на земельном участке	—
9.	Сведения о земельных участках (землях общего пользования, территории общего пользования), посредством которых обеспечивается доступ	—
10.	Иные сведения	—

4. Пояснения к сведениям об уточняемом земельном участке с кадастровым номером:
13:15:0111004:1670

1.	—
----	---

Сведения об уточняемых земельных участках

1. Сведения о характерных точках границ уточняемого земельного участка с кадастровым номером 13:15:0111004:1671

Система координат МСК-13, зона 1

Зона № 1

Обозначение характерных точек границ	Координаты, м				Метод определения координат	Формулы, примененные для расчета средней квадратической погрешности определения координат характерных точек границ (Mt), с подставленными в такие формулы значениями и итоговые (вычисленные) значения Mt, м	Описание закрепления точки
	содержатся в Едином государственном реестре недвижимости		определены в результате выполнения комплексных кадастровых работ				
	X	Y	X	Y			
1	2	3	4	5	6	7	8
—	—	—	40001 2.05	12848 46.53	Метод спутниковых геодезических измерений (определений)	$Mt = \sqrt{M1^2 + M2^2} = \sqrt{0,6^2 + 0,08^2} = 0,1 \text{ м}$	—

—	—	—	40001 8.68	12848 49.14	Метод спутниковы х геодезическ их измерений (определени й)	$Mt = \sqrt{M1^2 + M2^2} = \sqrt{0,6^2 + 0,08^2} = 0,1\text{м}$	—
—	—	—	40001 6.00	12848 56.64	Метод спутниковы х геодезическ их измерений (определени й)	$Mt = \sqrt{M1^2 + M2^2} = \sqrt{0,6^2 + 0,08^2} = 0,1\text{м}$	—
—	—	—	40000 8.76	12848 70.18	Метод спутниковы х геодезическ их измерений (определени й)	$Mt = \sqrt{M1^2 + M2^2} = \sqrt{0,6^2 + 0,08^2} = 0,1\text{м}$	—
—	—	—	39999 1.95	12849 04.86	Метод спутниковы х геодезическ их измерений (определени й)	$Mt = \sqrt{M1^2 + M2^2} = \sqrt{0,6^2 + 0,08^2} = 0,1\text{м}$	—
—	—	—	39997 2.67	12849 48.99	Метод спутниковы х геодезическ их измерений (определени й)	$Mt = \sqrt{M1^2 + M2^2} = \sqrt{0,6^2 + 0,08^2} = 0,1\text{м}$	—
—	—	—	39994 5.38	12849 37.96	Метод спутниковы х геодезическ их измерений (определени й)	$Mt = \sqrt{M1^2 + M2^2} = \sqrt{0,6^2 + 0,08^2} = 0,1\text{м}$	—

					й)		
—	—	—	39996 4.60	12848 94.86	Метод спутниковы х геодезическ их измерений (определени й)	$Mt = \sqrt{M1^2 + M2^2} = \sqrt{0,6^2 + 0,08^2} = 0,1\text{м}$	—
—	—	—	39997 4.86	12848 71.45	Метод спутниковы х геодезическ их измерений (определени й)	$Mt = \sqrt{M1^2 + M2^2} = \sqrt{0,6^2 + 0,08^2} = 0,1\text{м}$	—
—	—	—	39998 3.73	12848 49.61	Метод спутниковы х геодезическ их измерений (определени й)	$Mt = \sqrt{M1^2 + M2^2} = \sqrt{0,6^2 + 0,08^2} = 0,1\text{м}$	—
—	—	—	39998 7.52	12848 38.76	Метод спутниковы х геодезическ их измерений (определени й)	$Mt = \sqrt{M1^2 + M2^2} = \sqrt{0,6^2 + 0,08^2} = 0,1\text{м}$	—
—	—	—	40000 3.94	12848 44.18	Метод спутниковы х геодезическ их измерений (определени й)	$Mt = \sqrt{M1^2 + M2^2} = \sqrt{0,6^2 + 0,08^2} = 0,1\text{м}$	—
—	—	—	40000 4.95	12848 41.17	Метод спутниковы х геодезическ их измерений	$Mt = \sqrt{M1^2 + M2^2} = \sqrt{0,6^2 + 0,08^2} = 0,1\text{м}$	—

					(определени й)		
—	—	—	40001 2.92	12848 43.51	Метод спутниковы х геодезическ их измерений (определени й)	$Mt = \sqrt{M1^2 + M2^2} = \sqrt{0,6^2 + 0,08^2} = 0,1\text{м}$	—
—	—	—	40001 2.05	12848 46.53	Метод спутниковы х геодезическ их измерений (определени й)	$Mt = \sqrt{M1^2 + M2^2} = \sqrt{0,6^2 + 0,08^2} = 0,1\text{м}$	—
—	—	—	—	—	—	—	—
—	—	—	40001 1.00	12848 49.18	Метод спутниковы х геодезическ их измерений (определени й)	$Mt = \sqrt{M1^2 + M2^2} = \sqrt{0,6^2 + 0,08^2} = 0,1\text{м}$	Долговреме нный межевой знак
—	—	—	40001 0.93	12848 49.38	Метод спутниковы х геодезическ их измерений (определени й)	$Mt = \sqrt{M1^2 + M2^2} = \sqrt{0,6^2 + 0,08^2} = 0,1\text{м}$	Долговреме нный межевой знак
—	—	—	40001 0.76	12848 49.33	Метод спутниковы х геодезическ их измерений (определени й)	$Mt = \sqrt{M1^2 + M2^2} = \sqrt{0,6^2 + 0,08^2} = 0,1\text{м}$	Долговреме нный межевой знак
—	—	—	40001 0.82	12848 49.13	Метод спутниковы х	$Mt = \sqrt{M1^2 + M2^2} = \sqrt{0,6^2 + 0,08^2} = 0,1\text{м}$	Долговреме нный межевой

					геодезическ их измерений (определени й)	$2+0,08^2=0,1\text{м}$	знак
—	—	—	40001 1.00	12848 49.18	Метод спутниковы х геодезическ их измерений (определени й)	$Mt=\sqrt{M1^2+M2^2}=\sqrt{0,6^2+0,08^2}=0,1\text{м}$	Долговреме нный межевой знак

2. Сведения о частях границ уточняемого земельного участка с кадастровым номером 13:15:0111004:1671

Обозначение части границ		Горизонтальное проложение (S), м	Описание прохождения части границ	Сведения о согласовании местоположения границ (согласовано/спорное)
от т.	до т.			
1	2	3	4	5
—	—	—	—	—

3. Сведения о характеристиках уточняемого земельного участка с кадастровым номером 13:15:0111004:1671

№ п/п	Наименование характеристики земельного участка	Значение характеристики
1	2	3
1.	Адрес земельного участка	Мордовия Респ, Лямбирский р-н, Черemiшево с, Долгая ул, 40 уч
1.1	Сведения о местоположении земельного участка (при отсутствии адреса) в структурированном в соответствии с федеральной информационной адресной системой виде	—
1.2	Дополнительные сведения о местоположении земельного участка	—
2.	Площадь земельного участка \pm величина погрешности определения (вычисления) площади ($P \pm \Delta P$), м ²	—
3.	Формула, примененная для вычисления предельной погрешности определения площади земельного участка с подставленными значениями и итоговые (вычисленные) значения (ΔP), м ²	—

4.	Площадь земельного участка согласно сведениям Единого государственного реестра недвижимости ($P_{\text{кад}}$), м^2	3300
5.	Оценка расхождения P и $P_{\text{кад}}$ ($P - P_{\text{кад}}$), м^2	—
6.	Предельные минимальный и максимальный размеры земельного участка ($P_{\text{мин}}$ и $P_{\text{макс}}$), м^2	—
7.	Вид (виды) разрешенного использования	—
7.1	Дополнительные сведения об использовании земельного участка	—
8.	Кадастровый или иной государственный учетный номер (инвентарный) здания, сооружения, объекта незавершенного строительства, расположенного на земельном участке	—
9.	Сведения о земельных участках (землях общего пользования, территории общего пользования), посредством которых обеспечивается доступ	—
10.	Иные сведения	—

4. Пояснения к сведениям об уточняемом земельном участке с кадастровым номером:
13:15:0111004:1671

1.	—
----	---

Сведения об уточняемых земельных участках

1. Сведения о характерных точках границ уточняемого земельного участка с кадастровым номером 13:15:0111004:1672

Система координат МСК-13, зона 1

Зона № 1

Обозначение характерных точек границ	Координаты, м				Метод определения координат	Формулы, примененные для расчета средней квадратической погрешности определения координат характерных точек границ (Mt), с подставленными в такие формулы значениями и итоговые (вычисленные) значения Mt, м	Описание закрепления точки
	содержатся в Едином государственном реестре недвижимости		определены в результате выполнения комплексных кадастровых работ				
	X	Y	X	Y			
1	2	3	4	5	6	7	8

—	—	—	39996 2.39	12848 30.73	Метод спутниковы х геодезическ их измерений (определени й)	$Mt = \sqrt{M1^2 + M2^2} = \sqrt{0,6^2 + 0,08^2} = 0,1\text{м}$	—
—	—	—	39998 7.52	12848 38.76	Метод спутниковы х геодезическ их измерений (определени й)	$Mt = \sqrt{M1^2 + M2^2} = \sqrt{0,6^2 + 0,08^2} = 0,1\text{м}$	—
—	—	—	39998 3.73	12848 49.61	Метод спутниковы х геодезическ их измерений (определени й)	$Mt = \sqrt{M1^2 + M2^2} = \sqrt{0,6^2 + 0,08^2} = 0,1\text{м}$	—
—	—	—	39997 4.86	12848 71.45	Метод спутниковы х геодезическ их измерений (определени й)	$Mt = \sqrt{M1^2 + M2^2} = \sqrt{0,6^2 + 0,08^2} = 0,1\text{м}$	—
—	—	—	39996 4.60	12848 94.86	Метод спутниковы х геодезическ их измерений (определени й)	$Mt = \sqrt{M1^2 + M2^2} = \sqrt{0,6^2 + 0,08^2} = 0,1\text{м}$	—
—	—	—	39994 5.38	12849 37.96	Метод спутниковы х геодезическ их измерений (определени й)	$Mt = \sqrt{M1^2 + M2^2} = \sqrt{0,6^2 + 0,08^2} = 0,1\text{м}$	—

					й)		
—	—	—	39994 0.94	12849 47.13	Метод спутниковы х геодезическ их измерений (определени й)	$Mt = \sqrt{M1^2 + M2^2} = \sqrt{0,6^2 + 0,08^2} = 0,1\text{м}$	—
—	—	—	39991 9.36	12849 37.69	Метод спутниковы х геодезическ их измерений (определени й)	$Mt = \sqrt{M1^2 + M2^2} = \sqrt{0,6^2 + 0,08^2} = 0,1\text{м}$	—
—	—	—	39994 2.16	12848 85.88	Метод спутниковы х геодезическ их измерений (определени й)	$Mt = \sqrt{M1^2 + M2^2} = \sqrt{0,6^2 + 0,08^2} = 0,1\text{м}$	—
—	—	—	39996 2.39	12848 30.73	Метод спутниковы х геодезическ их измерений (определени й)	$Mt = \sqrt{M1^2 + M2^2} = \sqrt{0,6^2 + 0,08^2} = 0,1\text{м}$	—
—	—	—	—	—	—	—	—
—	—	—	39998 6.19	12848 41.37	Метод спутниковы х геодезическ их измерений (определени й)	$Mt = \sqrt{M1^2 + M2^2} = \sqrt{0,6^2 + 0,08^2} = 0,1\text{м}$	—
—	—	—	39998 6.13	12848 41.57	Метод спутниковы х геодезическ	$Mt = \sqrt{M1^2 + M2^2} = \sqrt{0,6^2 + 0,08^2} = 0,1\text{м}$	—

					их измерений (определений)		
—	—	—	39998 5.96	12848 41.52	Метод спутниковых геодезических измерений (определений)	$Mt = \sqrt{M1^2 + M2^2} = \sqrt{0,6^2 + 0,08^2} = 0,1\text{м}$	—
—	—	—	39998 6.02	12848 41.32	Метод спутниковых геодезических измерений (определений)	$Mt = \sqrt{M1^2 + M2^2} = \sqrt{0,6^2 + 0,08^2} = 0,1\text{м}$	—
—	—	—	39998 6.19	12848 41.37	Метод спутниковых геодезических измерений (определений)	$Mt = \sqrt{M1^2 + M2^2} = \sqrt{0,6^2 + 0,08^2} = 0,1\text{м}$	—

2. Сведения о частях границ уточняемого земельного участка с кадастровым номером 13:15:0111004:1672

Обозначение части границ		Горизонтальное проложение (S), м	Описание прохождения части границ	Сведения о согласовании местоположения границ (согласовано/спорное)
от т.	до т.			
1	2	3	4	5
—	—	—	—	—

3. Сведения о характеристиках уточняемого земельного участка с кадастровым номером 13:15:0111004:1672

№ п/п	Наименование характеристики земельного участка	Значение характеристики
1	2	3
1.	Адрес земельного участка	Мордовия Респ, Лямбирский р-н,

		Черемисево с, Долгая ул
1.1	Сведения о местоположении земельного участка (при отсутствии адреса) в структурированном в соответствии с федеральной информационной адресной системой виде	—
1.2	Дополнительные сведения о местоположении земельного участка	—
2.	Площадь земельного участка \pm величина погрешности определения (вычисления) площади ($P \pm \Delta P$), м ²	—
3.	Формула, примененная для вычисления предельной погрешности определения площади земельного участка с подставленными значениями и итоговые (вычисленные) значения (ΔP), м ²	—
4.	Площадь земельного участка согласно сведениям Единого государственного реестра недвижимости ($P_{\text{кад}}$), м ²	2900
5.	Оценка расхождения P и $P_{\text{кад}}$ ($P - P_{\text{кад}}$), м ²	—
6.	Предельные минимальный и максимальный размеры земельного участка ($P_{\text{мин}}$ и $P_{\text{макс}}$), м ²	—
7.	Вид (виды) разрешенного использования	—
7.1	Дополнительные сведения об использовании земельного участка	—
8.	Кадастровый или иной государственный учетный номер (инвентарный) здания, сооружения, объекта незавершенного строительства, расположенного на земельном участке	—
9.	Сведения о земельных участках (землях общего пользования, территории общего пользования), посредством которых обеспечивается доступ	—
10.	Иные сведения	—
4. Пояснения к сведениям об уточняемом земельном участке с кадастровым номером: <u>13:15:0111004:1672</u>		
1.	—	
Сведения об уточняемых земельных участках		
1. Сведения о характерных точках границ уточняемого земельного участка с кадастровым номером <u>13:15:0111004:1673</u>		

Система координат МСК-13, зона 1

Зона № 1

Обозначение характерных точек границ	Координаты, м				Метод определения координат	Формулы, примененные для расчета средней квадратической погрешности определения координат характерных точек границ (Mt), с подставленными в такие формулы значениями и итоговые (вычисленные) значения Mt, м	Описание закрепления точки
	содержатся в Едином государственном реестре недвижимости		определены в результате выполнения комплексных кадастровых работ				
	X	Y	X	Y			
1	2	3	4	5	6	7	8
—	—	—	39993 4.64	12848 22.89	Метод спутниковых геодезических измерений (определений)	$Mt=\sqrt{M1^2+M2^2}=\sqrt{0,6^2+0,08^2}=0,1\text{м}$	—
—	—	—	39996 2.39	12848 30.73	Метод спутниковых геодезических измерений (определений)	$Mt=\sqrt{M1^2+M2^2}=\sqrt{0,6^2+0,08^2}=0,1\text{м}$	—
—	—	—	39994 2.16	12848 85.88	Метод спутниковых геодезических измерений (определений)	$Mt=\sqrt{M1^2+M2^2}=\sqrt{0,6^2+0,08^2}=0,1\text{м}$	—
—	—	—	39991 9.83	12849 36.56	Метод спутниковых геодезических измерений (определений)	$Mt=\sqrt{M1^2+M2^2}=\sqrt{0,6^2+0,08^2}=0,1\text{м}$	—

					й)		
—	—	—	39991 5.59	12849 46.19	Метод спутниковы х геодезическ их измерений (определени й)	$Mt = \sqrt{M1^2 + M2^2} = \sqrt{0,6^2 + 0,08^2} = 0,1\text{м}$	—
—	—	—	39989 5.10	12849 37.02	Метод спутниковы х геодезическ их измерений (определени й)	$Mt = \sqrt{M1^2 + M2^2} = \sqrt{0,6^2 + 0,08^2} = 0,1\text{м}$	—
—	—	—	39991 9.15	12848 77.82	Метод спутниковы х геодезическ их измерений (определени й)	$Mt = \sqrt{M1^2 + M2^2} = \sqrt{0,6^2 + 0,08^2} = 0,1\text{м}$	—
—	—	—	39992 5.44	12848 62.64	Метод спутниковы х геодезическ их измерений (определени й)	$Mt = \sqrt{M1^2 + M2^2} = \sqrt{0,6^2 + 0,08^2} = 0,1\text{м}$	—
—	—	—	39993 1.50	12848 36.84	Метод спутниковы х геодезическ их измерений (определени й)	$Mt = \sqrt{M1^2 + M2^2} = \sqrt{0,6^2 + 0,08^2} = 0,1\text{м}$	—
—	—	—	39993 4.64	12848 22.89	Метод спутниковы х геодезическ их измерений	$Mt = \sqrt{M1^2 + M2^2} = \sqrt{0,6^2 + 0,08^2} = 0,1\text{м}$	—

					(определени й)		
—	—	—	—	—	—	—	—
—	—	—	39995 3.69	12848 31.47	Метод спутниковы х геодезическ их измерений (определени й)	$Mt = \sqrt{M1^2 + M2^2} = \sqrt{0,6^2 + 0,08^2} = 0,1\text{м}$	Долговреме нный межевой знак
—	—	—	39995 3.63	12848 31.67	Метод спутниковы х геодезическ их измерений (определени й)	$Mt = \sqrt{M1^2 + M2^2} = \sqrt{0,6^2 + 0,08^2} = 0,1\text{м}$	Долговреме нный межевой знак
—	—	—	39995 3.45	12848 31.62	Метод спутниковы х геодезическ их измерений (определени й)	$Mt = \sqrt{M1^2 + M2^2} = \sqrt{0,6^2 + 0,08^2} = 0,1\text{м}$	Долговреме нный межевой знак
—	—	—	39995 3.51	12848 31.42	Метод спутниковы х геодезическ их измерений (определени й)	$Mt = \sqrt{M1^2 + M2^2} = \sqrt{0,6^2 + 0,08^2} = 0,1\text{м}$	Долговреме нный межевой знак
—	—	—	39995 3.69	12848 31.47	Метод спутниковы х геодезическ их измерений (определени й)	$Mt = \sqrt{M1^2 + M2^2} = \sqrt{0,6^2 + 0,08^2} = 0,1\text{м}$	Долговреме нный межевой знак

2. Сведения о частях границ уточняемого земельного участка с кадастровым номером 13:15:0111004:1673

Обозначение части границ		Горизонтальное проложение (S), м	Описание прохождения части границ	Сведения о согласовании местоположения границ (согласовано/спорное)
от т.	до т.			
1	2	3	4	5
—	—	—	—	—

3. Сведения о характеристиках уточняемого земельного участка с кадастровым номером 13:15:0111004:1673

№ п/п	Наименование характеристики земельного участка	Значение характеристики
1	2	3
1.	Адрес земельного участка	Мордовия Респ, Лямбирский р-н, Черемисево с, Долгая ул, 36
1.1	Сведения о местоположении земельного участка (при отсутствии адреса) в структурированном в соответствии с федеральной информационной адресной системой виде	—
1.2	Дополнительные сведения о местоположении земельного участка	—
2.	Площадь земельного участка \pm величина погрешности определения (вычисления) площади ($P \pm \Delta P$), м ²	—
3.	Формула, примененная для вычисления предельной погрешности определения площади земельного участка с подставленными значениями и итоговые (вычисленные) значения (ΔP), м ²	—
4.	Площадь земельного участка согласно сведениям Единого государственного реестра недвижимости ($P_{\text{кад}}$), м ²	3000
5.	Оценка расхождения P и $P_{\text{кад}}$ ($P - P_{\text{кад}}$), м ²	—
6.	Предельные минимальный и максимальный размеры земельного участка ($P_{\text{мин}}$ и $P_{\text{макс}}$), м ²	—
7.	Вид (виды) разрешенного использования	—
7.1	Дополнительные сведения об использовании земельного участка	—

8.	Кадастровый или иной государственный учетный номер (инвентарный) здания, сооружения, объекта незавершенного строительства, расположенного на земельном участке	—
9.	Сведения о земельных участках (землях общего пользования, территории общего пользования), посредством которых обеспечивается доступ	—
10.	Иные сведения	—

4. Пояснения к сведениям об уточняемом земельном участке с кадастровым номером:
13:15:0111004:1673

1.	—
----	---

Сведения об уточняемых земельных участках

1. Сведения о характерных точках границ уточняемого земельного участка с кадастровым номером 13:15:0111004:1695

Система координат МСК-13, зона 1

Зона № 1

Обозначение характерных точек границ	Координаты, м				Метод определения координат	Формулы, примененные для расчета средней квадратической погрешности определения координат характерных точек границ (Mt), с подставленными в такие формулы значениями и итоговые (вычисленные) значения Mt, м	Описание закрепления точки
	содержатся в Едином государственном реестре недвижимости		определены в результате выполнения комплексных кадастровых работ				
	X	Y	X	Y			
1	2	3	4	5	6	7	8
н14У	—	—	39932 4.28	12846 45.53	Метод спутниковых геодезических измерений (определений)	$Mt=\sqrt{M1^2+M2^2}=\sqrt{0,6^2+0,08^2}=0,1\text{м}$	Долговременный межевой знак
н20У	—	—	39934 7.73	12846 52.02	Метод спутниковых геодезических	$Mt=\sqrt{M1^2+M2^2}=\sqrt{0,6^2+0,08^2}=0,1\text{м}$	Долговременный межевой

					их измерений (определени й)		знак
н21У	—	—	39936 6.14	12846 57.21	Метод спутниковы х геодезическ их измерений (определени й)	$Mt = \sqrt{M1^2 + M2^2} = \sqrt{0,6^2 + 0,08^2} = 0,1\text{м}$	Долговреме нный межевой знак
23	1984.2 5	1926.51	39936 5.46	12846 59.82	Метод спутниковы х геодезическ их измерений (определени й)	$Mt = \sqrt{M1^2 + M2^2} = \sqrt{0,6^2 + 0,08^2} = 0,1\text{м}$	Долговреме нный межевой знак
22	1976.6 5	1952.44	39935 6.79	12846 89.15	Метод спутниковы х геодезическ их измерений (определени й)	$Mt = \sqrt{M1^2 + M2^2} = \sqrt{0,6^2 + 0,08^2} = 0,1\text{м}$	Долговреме нный межевой знак
20	1974.2 2	1961.37	39935 3.70	12847 01.25	Метод спутниковы х геодезическ их измерений (определени й)	$Mt = \sqrt{M1^2 + M2^2} = \sqrt{0,6^2 + 0,08^2} = 0,1\text{м}$	Долговреме нный межевой знак
19	1960.9 4	2006.16	39934 3.63	12847 36.47	Метод спутниковы х геодезическ их измерений (определени й)	$Mt = \sqrt{M1^2 + M2^2} = \sqrt{0,6^2 + 0,08^2} = 0,1\text{м}$	Долговреме нный межевой знак
29	1951.6 1	2003.21	39933 3.50	12847 33.95	Метод спутниковы х	$Mt = \sqrt{M1^2 + M2^2} = \sqrt{0,6^2 + 0,08^2} = 0,1\text{м}$	Долговреме нный межевой

					геодезическ их измерений (определени й)	$2+0,08^2)=0,1\text{м}$	знак
н22У	—	—	39932 7.50	12847 57.59	Метод спутниковы х геодезическ их измерений (определени й)	$Mt=\text{SQRT}(M1^2+M2^2)=\text{SQRT}(0,6^2+0,08^2)=0,1\text{м}$	Долговреме нный межевой знак
н23У	—	—	39930 1.32	12847 53.16	Метод спутниковы х геодезическ их измерений (определени й)	$Mt=\text{SQRT}(M1^2+M2^2)=\text{SQRT}(0,6^2+0,08^2)=0,1\text{м}$	Долговреме нный межевой знак
н18У	—	—	39930 5.95	12847 30.50	Метод спутниковы х геодезическ их измерений (определени й)	$Mt=\text{SQRT}(M1^2+M2^2)=\text{SQRT}(0,6^2+0,08^2)=0,1\text{м}$	Долговреме нный межевой знак
н17У	—	—	39931 4.34	12846 89.38	Метод спутниковы х геодезическ их измерений (определени й)	$Mt=\text{SQRT}(M1^2+M2^2)=\text{SQRT}(0,6^2+0,08^2)=0,1\text{м}$	Долговреме нный межевой знак
н16У	—	—	39931 7.66	12846 72.80	Метод спутниковы х геодезическ их измерений (определени й)	$Mt=\text{SQRT}(M1^2+M2^2)=\text{SQRT}(0,6^2+0,08^2)=0,1\text{м}$	Долговреме нный межевой знак
н15У	—	—	39932	12846	Метод спутниковы	$Mt=\text{SQRT}(M1^2+M2^2)=\text{SQRT}(0,6^2+0,08^2)=0,1\text{м}$	Долговреме нный

			1.41	57.25	х геодезическ их измерений (определени й)	$2+0,08^2=0,1\text{м}$	межевой знак
н14У	—	—	39932 4.28	12846 45.53	Метод спутниковы х геодезическ их измерений (определени й)	$Mt=\text{SQRT}(M1^2+M2^2)=\text{SQRT}(0,6^2+0,08^2)=0,1\text{м}$	Долговреме нный межевой знак

2. Сведения о частях границ уточняемого земельного участка с кадастровым номером 13:15:0111004:1695

Обозначение части границ		Горизонтальное проложение (S), м	Описание прохождения части границ	Сведения о согласовании местоположения границ (согласовано/спорное)
от т.	до т.			
1	2	3	4	5
н14У	н20У	24.33	по забору	—
н20У	н21У	19.13	по забору	—
н21У	23	2.70	по забору	согласовано
23	22	30.58	по забору	согласовано
22	20	12.49	по стене здания	согласовано
20	19	36.63	по забору	согласовано
19	29	10.44	по забору	согласовано
29	н22У	24.39	по меже	согласовано
н22У	н23У	26.55	по меже	—
н23У	н18У	23.13	по меже	—
н18У	н17У	41.97	по меже	согласовано
н17У	н16У	16.91	по забору	согласовано
н16У	н15У	16.00	по забору	согласовано
н15У	н14У	12.07	по забору	согласовано

3. Сведения о характеристиках уточняемого земельного участка с кадастровым номером 13:15:0111004:1695		
№ п/п	Наименование характеристики земельного участка	Значение характеристики
1	2	3
1.	Адрес земельного участка	—
1.1	Сведения о местоположении земельного участка (при отсутствии адреса) в структурированном в соответствии с федеральной информационной адресной системой виде	Мордовия Респ, Лямбирский р-н, Черемешево с, Первомайская ул
1.2	Дополнительные сведения о местоположении земельного участка	—
2.	Площадь земельного участка \pm величина погрешности определения (вычисления) площади ($P \pm \Delta P$), м ²	4100 кв.м \pm 22 кв.м
3.	Формула, примененная для вычисления предельной погрешности определения площади земельного участка с подставленными значениями и итоговые (вычисленные) значения (ΔP), м ²	$\Delta P = 3.5 * 0.10 * \sqrt{4100} = 22$
4.	Площадь земельного участка согласно сведениям Единого государственного реестра недвижимости ($P_{\text{кад}}$), м ²	4100
5.	Оценка расхождения P и $P_{\text{кад}}$ ($P - P_{\text{кад}}$), м ²	0 кв.м
6.	Предельные минимальный и максимальный размеры земельного участка ($P_{\text{мин}}$ и $P_{\text{макс}}$), м ²	400 10000
7.	Вид (виды) разрешенного использования	—
7.1	Дополнительные сведения об использовании земельного участка	—
8.	Кадастровый или иной государственный учетный номер (инвентарный) здания, сооружения, объекта незавершенного строительства, расположенного на земельном участке	—
9.	Сведения о земельных участках (землях общего пользования, территории общего пользования), посредством которых обеспечивается доступ	земли общего пользования
10.	Иные сведения	Земельный участок с кадастровым номером 13:15:0111004:1695 расположен в

	территориальной зоне Ж "Жилая зона". Предельные (минимальные и максимальные) размеры земельных участков установлены в размерах: минимальный - 400 кв.м., максимальный - 10000 кв.м. Доступ к данному земельному участку осуществляется посредством земель общего пользования. На данном земельном участке расположен объект капитального строительства, однако сведения о нем отсутствуют в ЕГРН
--	---

4. Пояснения к сведениям об уточняемом земельном участке с кадастровым номером:
13:15:0111004:1695

1.	—
----	---

Сведения об уточняемых земельных участках

1. Сведения о характерных точках границ уточняемого земельного участка с кадастровым номером 13:15:0111004:1696

Система координат МСК-13, зона 1

Зона № 1

Обозначение характерных точек границ	Координаты, м				Метод определения координат	Формулы, примененные для расчета средней квадратической погрешности определения координат характерных точек границ (Mt), с подставленными в такие формулы значениями и итоговые (вычисленные) значения Mt, м	Описание закрепления точки
	содержатся в Едином государственном реестре недвижимости		определены в результате выполнения комплексных кадастровых работ				
	X	Y	X	Y			
1	2	3	4	5	6	7	8
13	39929 4.84	1284637 .50	39929 4.84	12846 37.50	Метод спутниковых геодезических измерений (определени	Mt=SQRT(M1^2+ M2^2)=SQRT(0,6^ 2+0,08^2)=0,1м	Долговременный межевой знак

					й)		
н14У	–	–	39932 4.28	12846 45.53	Метод спутниковы х геодезическ их измерений (определени й)	$Mt = \sqrt{M1^2 + M2^2} = \sqrt{0,6^2 + 0,08^2} = 0,1\text{м}$	Долговреме нный межевой знак
н15У	–	–	39932 1.41	12846 57.25	Метод спутниковы х геодезическ их измерений (определени й)	$Mt = \sqrt{M1^2 + M2^2} = \sqrt{0,6^2 + 0,08^2} = 0,1\text{м}$	Долговреме нный межевой знак
н16У	–	–	39931 7.66	12846 72.80	Метод спутниковы х геодезическ их измерений (определени й)	$Mt = \sqrt{M1^2 + M2^2} = \sqrt{0,6^2 + 0,08^2} = 0,1\text{м}$	Долговреме нный межевой знак
н17У	–	–	39931 4.34	12846 89.38	Метод спутниковы х геодезическ их измерений (определени й)	$Mt = \sqrt{M1^2 + M2^2} = \sqrt{0,6^2 + 0,08^2} = 0,1\text{м}$	Долговреме нный межевой знак
н18У	–	–	39930 5.95	12847 30.50	Метод спутниковы х геодезическ их измерений (определени й)	$Mt = \sqrt{M1^2 + M2^2} = \sqrt{0,6^2 + 0,08^2} = 0,1\text{м}$	Долговреме нный межевой знак
н19У	–	–	39927 8.85	12847 26.01	Метод спутниковы х геодезическ их измерений	$Mt = \sqrt{M1^2 + M2^2} = \sqrt{0,6^2 + 0,08^2} = 0,1\text{м}$	Долговреме нный межевой знак

					(определени й)		
14	39927 9.68	1284720 .50	39927 9.68	12847 20.50	Метод спутниковы х геодезическ их измерений (определени й)	$Mt = \sqrt{M1^2 + M2^2} = \sqrt{0,6^2 + 0,08^2} = 0,1\text{м}$	Долговреме нный межевой знак
15	39928 2.09	1284700 .45	39928 2.09	12847 00.45	Метод спутниковы х геодезическ их измерений (определени й)	$Mt = \sqrt{M1^2 + M2^2} = \sqrt{0,6^2 + 0,08^2} = 0,1\text{м}$	Долговреме нный межевой знак
16	39928 6.67	1284677 .53	39928 6.67	12846 77.53	Метод спутниковы х геодезическ их измерений (определени й)	$Mt = \sqrt{M1^2 + M2^2} = \sqrt{0,6^2 + 0,08^2} = 0,1\text{м}$	Долговреме нный межевой знак
17	39928 9.78	1284660 .12	39928 9.78	12846 60.12	Метод спутниковы х геодезическ их измерений (определени й)	$Mt = \sqrt{M1^2 + M2^2} = \sqrt{0,6^2 + 0,08^2} = 0,1\text{м}$	Долговреме нный межевой знак
13	39929 4.84	1284637 .50	39929 4.84	12846 37.50	Метод спутниковы х геодезическ их измерений (определени й)	$Mt = \sqrt{M1^2 + M2^2} = \sqrt{0,6^2 + 0,08^2} = 0,1\text{м}$	Долговреме нный межевой знак

2. Сведения о частях границ уточняемого земельного участка с кадастровым номером 13:15:0111004:1696

Обозначение части	Горизонтальное	Описание	Сведения
-------------------	----------------	----------	----------

границ		проложение (S), м	прохождения части границ	о согласовании местоположения границ (согласовано/спорное)
от т.	до т.			
1	2	3	4	5
13	н14У	30.52	по забору	—
н14У	н15У	12.07	по забору	согласовано
н15У	н16У	16.00	по забору	согласовано
н16У	н17У	16.91	по забору	согласовано
н17У	н18У	41.97	по меже	согласовано
н18У	н19У	27.47	по меже	—
н19У	14	5.57	по забору	согласовано
14	15	20.19	по забору	согласовано
15	16	23.37	по меже	согласовано
16	17	17.69	по забору	согласовано
17	13	23.18	по забору	согласовано

3. Сведения о характеристиках уточняемого земельного участка с кадастровым номером 13:15:0111004:1696

№ п/п	Наименование характеристики земельного участка	Значение характеристики
1	2	3
1.	Адрес земельного участка	Мордовия Респ, Лямбирский р-н, Черemiшево с, Долгая ул, 2 уч
1.1	Сведения о местоположении земельного участка (при отсутствии адреса) в структурированном в соответствии с федеральной информационной адресной системой виде	—
1.2	Дополнительные сведения о местоположении земельного участка	—
2.	Площадь земельного участка \pm величина погрешности определения (вычисления) площади ($P \pm \Delta P$), м ²	2600 кв.м \pm 18 кв.м
3.	Формула, примененная для вычисления предельной погрешности определения площади земельного участка с подставленными значениями и итоговые	$\Delta P = 3.5 * 0.10 * \sqrt{2600} = 18$

	(вычисленные) значения (ΔP), м ²	
4.	Площадь земельного участка согласно сведениям Единого государственного реестра недвижимости ($P_{\text{кад}}$), м ²	2600
5.	Оценка расхождения P и $P_{\text{кад}}$ ($P - P_{\text{кад}}$), м ²	0 кв.м
6.	Предельные минимальный и максимальный размеры земельного участка ($P_{\text{мин}}$ и $P_{\text{макс}}$), м ²	400 10000
7.	Вид (виды) разрешенного использования	—
7.1	Дополнительные сведения об использовании земельного участка	—
8.	Кадастровый или иной государственный учетный номер (инвентарный) здания, сооружения, объекта незавершенного строительства, расположенного на земельном участке	—
9.	Сведения о земельных участках (землях общего пользования, территории общего пользования), посредством которых обеспечивается доступ	земли общего пользования
10.	Иные сведения	Земельный участок с кадастровым номером 13:15:0111004:2257 расположен в территориальной зоне Ж "Жилая зона". Предельные (минимальные и максимальные) размеры земельных участков установлены. Предельные (минимальные и максимальные) размеры земельных участков установлены в размерах: минимальный - 400 кв.м., максимальный - 10 000 кв.м. Доступ к данному земельному участку осуществляется посредством земель общего пользования. На данном земельном участке расположен объект капитального строительства сведения о котором отсутствуют в ЕГРН.
4. Пояснения к сведениям об уточняемом земельном участке с кадастровым номером: <u>13:15:0111004:1696</u>		
1.	—	

Сведения об уточняемых земельных участках

1. Сведения о характерных точках границ уточняемого земельного участка с кадастровым номером 13:15:0111004:1701

Система координат МСК-13, зона 1

Зона № 1

Обозначение характерных точек границ	Координаты, м				Метод определения координат	Формулы, примененные для расчета средней квадратической погрешности определения координат характерных точек границ (Mt), с подставленными в такие формулы значениями и итоговые (вычисленные) значения Mt, м	Описание закрепления точки
	содержатся в Едином государственном реестре недвижимости		определены в результате выполнения комплексных кадастровых работ				
	X	Y	X	Y			
1	2	3	4	5	6	7	8
—	—	—	40033 1.72	12844 49.64	Метод спутниковых геодезических измерений (определений)	$Mt=\sqrt{M1^2+M2^2}=\sqrt{0,6^2+0,08^2}=0,1\text{м}$	Долговременный межевой знак
—	—	—	40035 7.41	12844 58.84	Метод спутниковых геодезических измерений (определений)	$Mt=\sqrt{M1^2+M2^2}=\sqrt{0,6^2+0,08^2}=0,1\text{м}$	Долговременный межевой знак
—	—	—	40035 9.60	12844 53.49	Метод спутниковых геодезических измерений (определений)	$Mt=\sqrt{M1^2+M2^2}=\sqrt{0,6^2+0,08^2}=0,1\text{м}$	Долговременный межевой знак
—	—	—	40037 0.51	12844 20.93	Метод спутниковых	$Mt=\sqrt{M1^2+M2^2}=\sqrt{0,6^2+0,08^2}=0,1\text{м}$	Долговременный

					х геодезическ их измерений (определени й)	$2+0,08^2=0,1\text{м}$	межевой знак
—	—	—	40038 2.90	12843 71.42	Метод спутниковы х геодезическ их измерений (определени й)	$Mt=\text{SQRT}(M1^2+M2^2)=\text{SQRT}(0,6^2+0,08^2)=0,1\text{м}$	Долговреме нный межевой знак
—	—	—	40035 4.88	12843 63.59	Метод спутниковы х геодезическ их измерений (определени й)	$Mt=\text{SQRT}(M1^2+M2^2)=\text{SQRT}(0,6^2+0,08^2)=0,1\text{м}$	Долговреме нный межевой знак
—	—	—	40035 3.05	12843 69.54	Метод спутниковы х геодезическ их измерений (определени й)	$Mt=\text{SQRT}(M1^2+M2^2)=\text{SQRT}(0,6^2+0,08^2)=0,1\text{м}$	Долговреме нный межевой знак
—	—	—	40034 2.91	12844 07.32	Метод спутниковы х геодезическ их измерений (определени й)	$Mt=\text{SQRT}(M1^2+M2^2)=\text{SQRT}(0,6^2+0,08^2)=0,1\text{м}$	Долговреме нный межевой знак
—	—	—	40034 3.01	12844 12.22	Метод спутниковы х геодезическ их измерений (определени й)	$Mt=\text{SQRT}(M1^2+M2^2)=\text{SQRT}(0,6^2+0,08^2)=0,1\text{м}$	Долговреме нный межевой знак

—	—	—	40034 1.98	12844 16.39	Метод спутниковы х геодезическ их измерений (определени й)	$Mt = \sqrt{M1^2 + M2^2} = \sqrt{0,6^2 + 0,08^2} = 0,1\text{м}$	Долговреме нный межевой знак
—	—	—	40034 0.20	12844 22.39	Метод спутниковы х геодезическ их измерений (определени й)	$Mt = \sqrt{M1^2 + M2^2} = \sqrt{0,6^2 + 0,08^2} = 0,1\text{м}$	Долговреме нный межевой знак
—	—	—	40033 9.67	12844 25.88	Метод спутниковы х геодезическ их измерений (определени й)	$Mt = \sqrt{M1^2 + M2^2} = \sqrt{0,6^2 + 0,08^2} = 0,1\text{м}$	Долговреме нный межевой знак
—	—	—	40033 7.58	12844 32.86	Метод спутниковы х геодезическ их измерений (определени й)	$Mt = \sqrt{M1^2 + M2^2} = \sqrt{0,6^2 + 0,08^2} = 0,1\text{м}$	Долговреме нный межевой знак
—	—	—	40033 5.36	12844 38.99	Метод спутниковы х геодезическ их измерений (определени й)	$Mt = \sqrt{M1^2 + M2^2} = \sqrt{0,6^2 + 0,08^2} = 0,1\text{м}$	Долговреме нный межевой знак
—	—	—	40033 1.72	12844 49.64	Метод спутниковы х геодезическ их измерений (определени й)	$Mt = \sqrt{M1^2 + M2^2} = \sqrt{0,6^2 + 0,08^2} = 0,1\text{м}$	Долговреме нный межевой знак

					й)		
2. Сведения о частях границ уточняемого земельного участка с кадастровым номером 13:15:0111004:1701							
Обозначение части границ		Горизонтальное проложение (S), м	Описание прохождения части границ	Сведения о согласовании местоположения границ (согласовано/спорное)			
от т.	до т.						
1	2	3	4	5			
—	—	—	—	—			
3. Сведения о характеристиках уточняемого земельного участка с кадастровым номером 13:15:0111004:1701							
№ п/п	Наименование характеристики земельного участка			Значение характеристики			
1	2			3			
1.	Адрес земельного участка			Мордовия Респ, Лямбирский р-н, Черемисово с, Колхозная ул, 3			
1.1	Сведения о местоположении земельного участка (при отсутствии адреса) в структурированном в соответствии с федеральной информационной адресной системой виде			—			
1.2	Дополнительные сведения о местоположении земельного участка			—			
2.	Площадь земельного участка \pm величина погрешности определения (вычисления) площади ($P \pm \Delta P$), м ²			—			
3.	Формула, примененная для вычисления предельной погрешности определения площади земельного участка с подставленными значениями и итоговые (вычисленные) значения (ΔP), м ²			—			
4.	Площадь земельного участка согласно сведениям Единого государственного реестра недвижимости ($P_{\text{кад}}$), м ²			2600			
5.	Оценка расхождения P и $P_{\text{кад}}$ ($P - P_{\text{кад}}$), м ²			—			
6.	Предельные минимальный и максимальный размеры земельного участка ($P_{\text{мин}}$ и $P_{\text{макс}}$), м ²			—			
7.	Вид (виды) разрешенного использования			—			
7.1	Дополнительные сведения об использовании			—			

	земельного участка	
8.	Кадастровый или иной государственный учетный номер (инвентарный) здания, сооружения, объекта незавершенного строительства, расположенного на земельном участке	—
9.	Сведения о земельных участках (землях общего пользования, территории общего пользования), посредством которых обеспечивается доступ	—
10.	Иные сведения	—

4. Пояснения к сведениям об уточняемом земельном участке с кадастровым номером:
13:15:0111004:1701

1.	—
----	---

Сведения об уточняемых земельных участках

1. Сведения о характерных точках границ уточняемого земельного участка с кадастровым номером 13:15:0111004:1703

Система координат МСК-13, зона 1

Зона № 1

Обозначение характерных точек границ	Координаты, м				Метод определения координат	Формулы, примененные для расчета средней квадратической погрешности определения координат характерных точек границ (Mt), с подставленными в такие формулы значениями и итоговые (вычисленные) значения Mt, м	Описание закрепления точки
	содержатся в Едином государственном реестре недвижимости		определены в результате выполнения комплексных кадастровых работ				
	X	Y	X	Y			
1	2	3	4	5	6	7	8
—	—	—	40041 0.26	12844 77.97	Метод спутниковых геодезических измерений (определений)	Mt=SQRT(M1^2+ M2^2)=SQRT(0,6^ 2+0,08^2)=0,1м	Долговременный межевой знак
—	—	—	40038 7.35	12844 69.60	Метод спутниковых	Mt=SQRT(M1^2+ M2^2)=SQRT(0,6^	Долговременный

					х геодезическ их измерений (определени й)	$2+0,08^2=0,1\text{м}$	межевой знак
—	—	—	40039 2.16	12844 55.62	Метод спутниковы х геодезическ их измерений (определени й)	$Mt=\text{SQRT}(M1^2+M2^2)=\text{SQRT}(0,6^2+0,08^2)=0,1\text{м}$	Долговреме нный межевой знак
—	—	—	40039 7.37	12844 40.96	Метод спутниковы х геодезическ их измерений (определени й)	$Mt=\text{SQRT}(M1^2+M2^2)=\text{SQRT}(0,6^2+0,08^2)=0,1\text{м}$	Долговреме нный межевой знак
—	—	—	40040 1.67	12844 26.63	Метод спутниковы х геодезическ их измерений (определени й)	$Mt=\text{SQRT}(M1^2+M2^2)=\text{SQRT}(0,6^2+0,08^2)=0,1\text{м}$	Долговреме нный межевой знак
—	—	—	40041 8.13	12843 48.54	Метод спутниковы х геодезическ их измерений (определени й)	$Mt=\text{SQRT}(M1^2+M2^2)=\text{SQRT}(0,6^2+0,08^2)=0,1\text{м}$	Долговреме нный межевой знак
—	—	—	40044 5.21	12843 53.32	Метод спутниковы х геодезическ их измерений (определени й)	$Mt=\text{SQRT}(M1^2+M2^2)=\text{SQRT}(0,6^2+0,08^2)=0,1\text{м}$	Долговреме нный межевой знак

—	—	—	40042 6.78	12844 43.50	Метод спутниковы х геодезическ их измерений (определени й)	$Mt = \sqrt{M1^2 + M2^2} = \sqrt{0,6^2 + 0,08^2} = 0,1\text{м}$	Долговреме нный межевой знак
—	—	—	40042 4.66	12844 48.68	Метод спутниковы х геодезическ их измерений (определени й)	$Mt = \sqrt{M1^2 + M2^2} = \sqrt{0,6^2 + 0,08^2} = 0,1\text{м}$	Долговреме нный межевой знак
—	—	—	40042 2.06	12844 54.51	Метод спутниковы х геодезическ их измерений (определени й)	$Mt = \sqrt{M1^2 + M2^2} = \sqrt{0,6^2 + 0,08^2} = 0,1\text{м}$	Долговреме нный межевой знак
—	—	—	40041 3.23	12844 70.42	Метод спутниковы х геодезическ их измерений (определени й)	$Mt = \sqrt{M1^2 + M2^2} = \sqrt{0,6^2 + 0,08^2} = 0,1\text{м}$	Долговреме нный межевой знак
—	—	—	40041 0.26	12844 77.97	Метод спутниковы х геодезическ их измерений (определени й)	$Mt = \sqrt{M1^2 + M2^2} = \sqrt{0,6^2 + 0,08^2} = 0,1\text{м}$	Долговреме нный межевой знак

2. Сведения о частях границ уточняемого земельного участка с кадастровым номером 13:15:0111004:1703

Обозначение части границ		Горизонтальное проложение (S), м	Описание прохождения части границ	Сведения о согласовании местоположения границ (согласовано/спорное)
от т.	до т.			

1	2	3	4	5
—	—	—	—	—

3. Сведения о характеристиках уточняемого земельного участка с кадастровым номером 13:15:0111004:1703

№ п/п	Наименование характеристики земельного участка	Значение характеристики
1	2	3
1.	Адрес земельного участка	Мордовия Респ, Лямбирский р-н, Лямбирское с/п, Черemiшево с, Колхозная ул, 7 д
1.1	Сведения о местоположении земельного участка (при отсутствии адреса) в структурированном в соответствии с федеральной информационной адресной системой виде	—
1.2	Дополнительные сведения о местоположении земельного участка	—
2.	Площадь земельного участка \pm величина погрешности определения (вычисления) площади ($P \pm \Delta P$), м ²	—
3.	Формула, примененная для вычисления предельной погрешности определения площади земельного участка с подставленными значениями и итоговые (вычисленные) значения (ΔP), м ²	—
4.	Площадь земельного участка согласно сведениям Единого государственного реестра недвижимости ($P_{\text{кад}}$), м ²	3500
5.	Оценка расхождения P и $P_{\text{кад}}$ ($P - P_{\text{кад}}$), м ²	—
6.	Предельные минимальный и максимальный размеры земельного участка ($P_{\text{мин}}$ и $P_{\text{макс}}$), м ²	—
7.	Вид (виды) разрешенного использования	—
7.1	Дополнительные сведения об использовании земельного участка	—
8.	Кадастровый или иной государственный учетный номер (инвентарный) здания, сооружения, объекта незавершенного строительства, расположенного на земельном участке	—
9.	Сведения о земельных участках (землях общего пользования, территории общего пользования),	—

	посредством которых обеспечивается доступ	
10.	Иные сведения	—

4. Пояснения к сведениям об уточняемом земельном участке с кадастровым номером:
13:15:0111004:1703

1.	—
----	---

Сведения об уточняемых земельных участках

1. Сведения о характерных точках границ уточняемого земельного участка с кадастровым номером 13:15:0111004:1704

Система координат МСК-13, зона 1

Зона № 1

Обозначение характерных точек границ	Координаты, м				Метод определения координат	Формулы, примененные для расчета средней квадратической погрешности определения координат характерных точек границ (Mt), с подставленными в такие формулы значениями и итоговые (вычисленные) значения Mt, м	Описание закрепления точки
	содержатся в Едином государственном реестре недвижимости		определены в результате выполнения комплексных кадастровых работ				
	X	Y	X	Y			
1	2	3	4	5	6	7	8
—	—	—	40041 0.26	12844 77.97	Метод спутниковых геодезических измерений (определений)	$Mt=\sqrt{M1^2+M2^2}=\sqrt{0,6^2+0,08^2}=0,1\text{м}$	Долговременный межевой знак
—	—	—	40038 7.35	12844 69.60	Метод спутниковых геодезических измерений (определений)	$Mt=\sqrt{M1^2+M2^2}=\sqrt{0,6^2+0,08^2}=0,1\text{м}$	Долговременный межевой знак
—	—	—	40039 2.16	12844 55.62	Метод спутниковых	$Mt=\sqrt{M1^2+M2^2}=\sqrt{0,6^2+0,08^2}=0,1\text{м}$	Долговременный

					х геодезическ их измерений (определени й)	$2+0,08^2=0,1\text{м}$	межевой знак
—	—	—	40039 7.37	12844 40.96	Метод спутниковы х геодезическ их измерений (определени й)	$Mt=\text{SQRT}(M1^2+M2^2)=\text{SQRT}(0,6^2+0,08^2)=0,1\text{м}$	Долговреме нный межевой знак
—	—	—	40040 1.67	12844 26.63	Метод спутниковы х геодезическ их измерений (определени й)	$Mt=\text{SQRT}(M1^2+M2^2)=\text{SQRT}(0,6^2+0,08^2)=0,1\text{м}$	Долговреме нный межевой знак
—	—	—	40041 8.13	12843 48.54	Метод спутниковы х геодезическ их измерений (определени й)	$Mt=\text{SQRT}(M1^2+M2^2)=\text{SQRT}(0,6^2+0,08^2)=0,1\text{м}$	Долговреме нный межевой знак
—	—	—	40044 5.21	12843 53.32	Метод спутниковы х геодезическ их измерений (определени й)	$Mt=\text{SQRT}(M1^2+M2^2)=\text{SQRT}(0,6^2+0,08^2)=0,1\text{м}$	Долговреме нный межевой знак
—	—	—	40042 6.78	12844 43.50	Метод спутниковы х геодезическ их измерений (определени й)	$Mt=\text{SQRT}(M1^2+M2^2)=\text{SQRT}(0,6^2+0,08^2)=0,1\text{м}$	Долговреме нный межевой знак

—	—	—	40042 4.66	12844 48.68	Метод спутниковых геодезических измерений (определений)	$Mt = \sqrt{M1^2 + M2^2} = \sqrt{0,6^2 + 0,08^2} = 0,1\text{м}$	Долговременный межевой знак
—	—	—	40042 2.06	12844 54.51	Метод спутниковых геодезических измерений (определений)	$Mt = \sqrt{M1^2 + M2^2} = \sqrt{0,6^2 + 0,08^2} = 0,1\text{м}$	Долговременный межевой знак
—	—	—	40041 3.23	12844 70.42	Метод спутниковых геодезических измерений (определений)	$Mt = \sqrt{M1^2 + M2^2} = \sqrt{0,6^2 + 0,08^2} = 0,1\text{м}$	Долговременный межевой знак
—	—	—	40041 0.26	12844 77.97	Метод спутниковых геодезических измерений (определений)	$Mt = \sqrt{M1^2 + M2^2} = \sqrt{0,6^2 + 0,08^2} = 0,1\text{м}$	Долговременный межевой знак

2. Сведения о частях границ уточняемого земельного участка с кадастровым номером 13:15:0111004:1704

Обозначение части границ		Горизонтальное проложение (S), м	Описание прохождения части границ	Сведения о согласовании местоположения границ (согласовано/спорное)
от т.	до т.			
1	2	3	4	5
—	—	—	—	—

3. Сведения о характеристиках уточняемого земельного участка с кадастровым номером 13:15:0111004:1704

№ п/п	Наименование характеристики земельного участка	Значение характеристики
-------	--	-------------------------

1	2	3
1.	Адрес земельного участка	—
1.1	Сведения о местоположении земельного участка (при отсутствии адреса) в структурированном в соответствии с федеральной информационной адресной системой виде	—
1.2	Дополнительные сведения о местоположении земельного участка	—
2.	Площадь земельного участка \pm величина погрешности определения (вычисления) площади ($P \pm \Delta P$), м ²	—
3.	Формула, примененная для вычисления предельной погрешности определения площади земельного участка с подставленными значениями и итоговые (вычисленные) значения (ΔP), м ²	—
4.	Площадь земельного участка согласно сведениям Единого государственного реестра недвижимости ($P_{\text{кад}}$), м ²	—
5.	Оценка расхождения P и $P_{\text{кад}}$ ($P - P_{\text{кад}}$), м ²	—
6.	Предельные минимальный и максимальный размеры земельного участка ($P_{\text{мин}}$ и $P_{\text{макс}}$), м ²	—
7.	Вид (виды) разрешенного использования	—
7.1	Дополнительные сведения об использовании земельного участка	—
8.	Кадастровый или иной государственный учетный номер (инвентарный) здания, сооружения, объекта незавершенного строительства, расположенного на земельном участке	—
9.	Сведения о земельных участках (землях общего пользования, территории общего пользования), посредством которых обеспечивается доступ	—
10.	Иные сведения	—
4. Пояснения к сведениям об уточняемом земельном участке с кадастровым номером: 13:15:0111004:1704		
1.	—	
Сведения об уточняемых земельных участках		

1. Сведения о характерных точках границ уточняемого земельного участка с кадастровым номером <u>13:15:0111004:1705</u>							
Система координат <u>МСК-13, зона 1</u>					Зона № <u>1</u>		
Обозначение характерных точек границ	Координаты, м				Метод определения координат	Формулы, примененные для расчета средней квадратической погрешности определения координат характерных точек границ (Mt), с подставленными в такие формулы значениями и итоговые (вычисленные) значения Mt, м	Описание закрепления точки
	содержатся в Едином государственном реестре недвижимости		определены в результате выполнения комплексных кадастровых работ				
	X	Y	X	Y			
1	2	3	4	5	6	7	8
—	—	—	40044 5.97	12844 91.24	Метод спутниковых геодезических измерений (определений)	$Mt=\sqrt{M1^2+M2^2}=\sqrt{0,6^2+0,08^2}=0,1\text{м}$	Долговременный межевой знак
—	—	—	40044 5.86	12844 91.69	Метод спутниковых геодезических измерений (определений)	$Mt=\sqrt{M1^2+M2^2}=\sqrt{0,6^2+0,08^2}=0,1\text{м}$	Долговременный межевой знак
—	—	—	40046 6.72	12844 98.19	Метод спутниковых геодезических измерений (определений)	$Mt=\sqrt{M1^2+M2^2}=\sqrt{0,6^2+0,08^2}=0,1\text{м}$	Долговременный межевой знак
—	—	—	40047 9.88	12845 01.54	Метод спутниковых геодезическ	$Mt=\sqrt{M1^2+M2^2}=\sqrt{0,6^2+0,08^2}=0,1\text{м}$	Долговременный межевой знак

					их измерений (определений)		
—	—	—	40048 5.91	12845 03.45	Метод спутниковых геодезических измерений (определений)	$Mt = \sqrt{M1^2 + M2^2} = \sqrt{0,6^2 + 0,08^2} = 0,1\text{м}$	Долговременный межевой знак
—	—	—	40048 7.79	12844 90.47	Метод спутниковых геодезических измерений (определений)	$Mt = \sqrt{M1^2 + M2^2} = \sqrt{0,6^2 + 0,08^2} = 0,1\text{м}$	Долговременный межевой знак
—	—	—	40048 9.16	12844 78.23	Метод спутниковых геодезических измерений (определений)	$Mt = \sqrt{M1^2 + M2^2} = \sqrt{0,6^2 + 0,08^2} = 0,1\text{м}$	Долговременный межевой знак
—	—	—	40049 0.98	12844 65.91	Метод спутниковых геодезических измерений (определений)	$Mt = \sqrt{M1^2 + M2^2} = \sqrt{0,6^2 + 0,08^2} = 0,1\text{м}$	Долговременный межевой знак
—	—	—	40049 1.76	12844 60.07	Метод спутниковых геодезических измерений (определений)	$Mt = \sqrt{M1^2 + M2^2} = \sqrt{0,6^2 + 0,08^2} = 0,1\text{м}$	Долговременный межевой знак
—	—	—	40049 2.83	12844 49.19	Метод спутниковых	$Mt = \sqrt{M1^2 + M2^2} = \sqrt{0,6^2 + 0,08^2} = 0,1\text{м}$	Долговременный межевой

					геодезическ их измерений (определени й)	$2+0,08^2=0,1\text{м}$	знак
—	—	—	40049 3.70	12844 41.25	Метод спутниковы х геодезическ их измерений (определени й)	$Mt=\text{SQRT}(M1^2+M2^2)=\text{SQRT}(0,6^2+0,08^2)=0,1\text{м}$	Долговреме нный межевой знак
—	—	—	40049 4.91	12844 32.82	Метод спутниковы х геодезическ их измерений (определени й)	$Mt=\text{SQRT}(M1^2+M2^2)=\text{SQRT}(0,6^2+0,08^2)=0,1\text{м}$	Долговреме нный межевой знак
—	—	—	40049 6.02	12844 33.03	Метод спутниковы х геодезическ их измерений (определени й)	$Mt=\text{SQRT}(M1^2+M2^2)=\text{SQRT}(0,6^2+0,08^2)=0,1\text{м}$	Долговреме нный межевой знак
—	—	—	40050 3.99	12843 63.69	Метод спутниковы х геодезическ их измерений (определени й)	$Mt=\text{SQRT}(M1^2+M2^2)=\text{SQRT}(0,6^2+0,08^2)=0,1\text{м}$	Долговреме нный межевой знак
—	—	—	40050 5.63	12843 48.56	Метод спутниковы х геодезическ их измерений (определени й)	$Mt=\text{SQRT}(M1^2+M2^2)=\text{SQRT}(0,6^2+0,08^2)=0,1\text{м}$	Долговреме нный межевой знак
—	—	—	40046	12843	Метод спутниковы	$Mt=\text{SQRT}(M1^2+M2^2)=\text{SQRT}(0,6^2+0,08^2)=0,1\text{м}$	Долговреме нный

			9.13	44.20	х геодезическ их измерений (определени й)	$2+0,08^2=0,1\text{м}$	межевой знак
—	—	—	40046 7.65	12843 55.26	Метод спутниковы х геодезическ их измерений (определени й)	$Mt=\text{SQRT}(M1^2+M2^2)=\text{SQRT}(0,6^2+0,08^2)=0,1\text{м}$	Долговреме нный межевой знак
—	—	—	40045 6.81	12844 17.84	Метод спутниковы х геодезическ их измерений (определени й)	$Mt=\text{SQRT}(M1^2+M2^2)=\text{SQRT}(0,6^2+0,08^2)=0,1\text{м}$	Долговреме нный межевой знак
—	—	—	40045 3.30	12844 32.18	Метод спутниковы х геодезическ их измерений (определени й)	$Mt=\text{SQRT}(M1^2+M2^2)=\text{SQRT}(0,6^2+0,08^2)=0,1\text{м}$	Долговреме нный межевой знак
—	—	—	40045 2.66	12844 37.35	Метод спутниковы х геодезическ их измерений (определени й)	$Mt=\text{SQRT}(M1^2+M2^2)=\text{SQRT}(0,6^2+0,08^2)=0,1\text{м}$	Долговреме нный межевой знак
—	—	—	40045 0.53	12844 58.07	Метод спутниковы х геодезическ их измерений (определени й)	$Mt=\text{SQRT}(M1^2+M2^2)=\text{SQRT}(0,6^2+0,08^2)=0,1\text{м}$	Долговреме нный межевой знак

—	—	—	40044 8.79	12844 72.74	Метод спутниковы х геодезическ их измерений (определени й)	$Mt = \sqrt{M1^2 + M2^2} = \sqrt{0,6^2 + 0,08^2} = 0,1\text{м}$	Долговреме нный межевой знак
—	—	—	40044 7.19	12844 85.08	Метод спутниковы х геодезическ их измерений (определени й)	$Mt = \sqrt{M1^2 + M2^2} = \sqrt{0,6^2 + 0,08^2} = 0,1\text{м}$	Долговреме нный межевой знак
—	—	—	40044 5.97	12844 91.24	Метод спутниковы х геодезическ их измерений (определени й)	$Mt = \sqrt{M1^2 + M2^2} = \sqrt{0,6^2 + 0,08^2} = 0,1\text{м}$	Долговреме нный межевой знак

2. Сведения о частях границ уточняемого земельного участка с кадастровым номером 13:15:0111004:1705

Обозначение части границ		Горизонтальное проложение (S), м	Описание прохождения части границ	Сведения о согласовании местоположения границ (согласовано/спорное)
от т.	до т.			
1	2	3	4	5
—	—	—	—	—

3. Сведения о характеристиках уточняемого земельного участка с кадастровым номером 13:15:0111004:1705

№ п/п	Наименование характеристики земельного участка	Значение характеристики
1	2	3
1.	Адрес земельного участка	Мордовия Респ, Лямбирский р-н, Черемисево с, Колхозная ул, 11 д
1.1	Сведения о местоположении земельного участка (при отсутствии адреса) в структурированном в	—

	соответствии с федеральной информационной адресной системой в виде	
1.2	Дополнительные сведения о местоположении земельного участка	—
2.	Площадь земельного участка \pm величина погрешности определения (вычисления) площади ($P \pm \Delta P$), м ²	—
3.	Формула, примененная для вычисления предельной погрешности определения площади земельного участка с подставленными значениями и итоговые (вычисленные) значения (ΔP), м ²	—
4.	Площадь земельного участка согласно сведениям Единого государственного реестра недвижимости ($P_{\text{кад}}$), м ²	6600
5.	Оценка расхождения P и $P_{\text{кад}}$ ($P - P_{\text{кад}}$), м ²	—
6.	Предельные минимальный и максимальный размеры земельного участка ($P_{\text{мин}}$ и $P_{\text{макс}}$), м ²	—
7.	Вид (виды) разрешенного использования	—
7.1	Дополнительные сведения об использовании земельного участка	—
8.	Кадастровый или иной государственный учетный номер (инвентарный) здания, сооружения, объекта незавершенного строительства, расположенного на земельном участке	—
9.	Сведения о земельных участках (землях общего пользования, территории общего пользования), посредством которых обеспечивается доступ	—
10.	Иные сведения	—
4. Пояснения к сведениям об уточняемом земельном участке с кадастровым номером: <u>13:15:0111004:1705</u>		
1.	—	
Сведения об уточняемых земельных участках		
1. Сведения о характерных точках границ уточняемого земельного участка с кадастровым номером <u>13:15:0111004:1706</u>		
Система координат <u>МСК-13, зона 1</u>		
Зона № <u>1</u>		
Обозначение	Координаты, м	Метод
		Формулы,
		Описание

ние характерн ых точек границ	содержатся в Едином государственном реестре недвижимости		определены в результате выполнения комплексных кадастровых работ		определения координат	примененные для расчета средней квадратической погрешности определения координат характерных точек границ (Mt), с подставленными в такие формулы значениями и итоговые (вычисленные) значения Mt, м	закрепления точки
	X	Y	X	Y			
1	2	3	4	5	6	7	8
—	—	—	40048 5.61	12845 05.18	Метод спутниковы х геодезическ их измерений (определени й)	$Mt = \sqrt{M1^2 + M2^2} = \sqrt{0,6^2 + 0,08^2} = 0,1 \text{ м}$	Долговреме нный межевой знак
—	—	—	40048 5.91	12845 03.45	Метод спутниковы х геодезическ их измерений (определени й)	$Mt = \sqrt{M1^2 + M2^2} = \sqrt{0,6^2 + 0,08^2} = 0,1 \text{ м}$	Долговреме нный межевой знак
—	—	—	40048 7.79	12844 90.47	Метод спутниковы х геодезическ их измерений (определени й)	$Mt = \sqrt{M1^2 + M2^2} = \sqrt{0,6^2 + 0,08^2} = 0,1 \text{ м}$	Долговреме нный межевой знак
—	—	—	40048 9.16	12844 78.23	Метод спутниковы х геодезическ их измерений (определени й)	$Mt = \sqrt{M1^2 + M2^2} = \sqrt{0,6^2 + 0,08^2} = 0,1 \text{ м}$	Долговреме нный межевой знак
—	—	—	40049	12844	Метод	$Mt = \sqrt{M1^2 +$	Долговреме

			0.98	65.91	спутниковы х геодезическ их измерений (определени й)	$M2^2)=SQRT(0,6^2+0,08^2)=0,1\text{м}$	нный межевой знак
—	—	—	40049 1.76	12844 60.07	Метод спутниковы х геодезическ их измерений (определени й)	$Mt=SQRT(M1^2+M2^2)=SQRT(0,6^2+0,08^2)=0,1\text{м}$	Долговреме нный межевой знак
—	—	—	40049 2.83	12844 49.19	Метод спутниковы х геодезическ их измерений (определени й)	$Mt=SQRT(M1^2+M2^2)=SQRT(0,6^2+0,08^2)=0,1\text{м}$	Долговреме нный межевой знак
—	—	—	40049 3.70	12844 41.25	Метод спутниковы х геодезическ их измерений (определени й)	$Mt=SQRT(M1^2+M2^2)=SQRT(0,6^2+0,08^2)=0,1\text{м}$	Долговреме нный межевой знак
—	—	—	40049 4.91	12844 32.82	Метод спутниковы х геодезическ их измерений (определени й)	$Mt=SQRT(M1^2+M2^2)=SQRT(0,6^2+0,08^2)=0,1\text{м}$	Долговреме нный межевой знак
—	—	—	40049 6.02	12844 33.03	Метод спутниковы х геодезическ их измерений (определени й)	$Mt=SQRT(M1^2+M2^2)=SQRT(0,6^2+0,08^2)=0,1\text{м}$	Долговреме нный межевой знак

—	—	—	40050 3.99	12843 63.69	Метод спутниковы х геодезическ их измерений (определени й)	$Mt = \sqrt{M1^2 + M2^2} = \sqrt{0,6^2 + 0,08^2} = 0,1\text{м}$	Долговреме нный межевой знак
—	—	—	40053 2.79	12843 66.34	Метод спутниковы х геодезическ их измерений (определени й)	$Mt = \sqrt{M1^2 + M2^2} = \sqrt{0,6^2 + 0,08^2} = 0,1\text{м}$	Долговреме нный межевой знак
—	—	—	40052 6.85	12844 24.81	Метод спутниковы х геодезическ их измерений (определени й)	$Mt = \sqrt{M1^2 + M2^2} = \sqrt{0,6^2 + 0,08^2} = 0,1\text{м}$	Долговреме нный межевой знак
—	—	—	40052 4.71	12844 59.19	Метод спутниковы х геодезическ их измерений (определени й)	$Mt = \sqrt{M1^2 + M2^2} = \sqrt{0,6^2 + 0,08^2} = 0,1\text{м}$	Долговреме нный межевой знак
—	—	—	40052 0.82	12844 89.21	Метод спутниковы х геодезическ их измерений (определени й)	$Mt = \sqrt{M1^2 + M2^2} = \sqrt{0,6^2 + 0,08^2} = 0,1\text{м}$	Долговреме нный межевой знак
—	—	—	40051 8.09	12845 12.79	Метод спутниковы х геодезическ их измерений (определени й)	$Mt = \sqrt{M1^2 + M2^2} = \sqrt{0,6^2 + 0,08^2} = 0,1\text{м}$	Долговреме нный межевой знак

					й)		
—	—	—	40048 5.61	12845 05.18	Метод спутниковых геодезических измерений (определений)	$Mt = \sqrt{M1^2 + M2^2} = \sqrt{0,6^2 + 0,08^2} = 0,1\text{м}$	Долговременный межевой знак

2. Сведения о частях границ уточняемого земельного участка с кадастровым номером 13:15:0111004:1706

Обозначение части границ		Горизонтальное проложение (S), м	Описание прохождения части границ	Сведения о согласовании местоположения границ (согласовано/спорное)
от т.	до т.			
1	2	3	4	5
—	—	—	—	—

3. Сведения о характеристиках уточняемого земельного участка с кадастровым номером 13:15:0111004:1706

№ п/п	Наименование характеристики земельного участка	Значение характеристики
1	2	3
1.	Адрес земельного участка	Мордовия Респ, Лямбирский р-н, Черемисово с, Долгая ул
1.1	Сведения о местоположении земельного участка (при отсутствии адреса) в структурированном в соответствии с федеральной информационной адресной системой виде	—
1.2	Дополнительные сведения о местоположении земельного участка	—
2.	Площадь земельного участка \pm величина погрешности определения (вычисления) площади ($P \pm \Delta P$), м ²	—
3.	Формула, примененная для вычисления предельной погрешности определения площади земельного участка с подставленными значениями и итоговые (вычисленные) значения (ΔP), м ²	—
4.	Площадь земельного участка согласно сведениям Единого государственного реестра недвижимости ($P_{\text{кад}}$), м ²	4500

5.	Оценка расхождения P и $P_{\text{кад}}$ ($P - P_{\text{кад}}$), м^2	—
6.	Предельные минимальный и максимальный размеры земельного участка ($P_{\text{мин}}$ и $P_{\text{макс}}$), м^2	—
7.	Вид (виды) разрешенного использования	—
7.1	Дополнительные сведения об использовании земельного участка	—
8.	Кадастровый или иной государственный учетный номер (инвентарный) здания, сооружения, объекта незавершенного строительства, расположенного на земельном участке	—
9.	Сведения о земельных участках (землях общего пользования, территории общего пользования), посредством которых обеспечивается доступ	—
10.	Иные сведения	—

4. Пояснения к сведениям об уточняемом земельном участке с кадастровым номером:
13:15:0111004:1706

1.	—
----	---

Сведения об уточняемых земельных участках

1. Сведения о характерных точках границ уточняемого земельного участка с кадастровым номером 13:15:0111004:1710

Система координат МСК-13, зона 1

Зона № 1

Обозначение характерных точек границ	Координаты, м				Метод определения координат	Формулы, примененные для расчета средней квадратической погрешности определения координат характерных точек границ (Mt), с подставленными в такие формулы значениями и итоговые (вычисленные) значения Mt, м	Описание закрепления точки
	содержатся в Едином государственном реестре недвижимости		определены в результате выполнения комплексных кадастровых работ				
	X	Y	X	Y			
1	2	3	4	5	6	7	8
—	—	—	40062 2.09	12845 27.54	Метод спутниковы х	Mt=SQRT(M1^2+ M2^2)=SQRT(0,6^ 2+0,08^2)=0,1м	—

					геодезическ их измерений (определени й)		
—	—	—	40062 3.35	12845 15.07	Метод спутниковы х геодезическ их измерений (определени й)	$M_t = \sqrt{M_1^2 + M_2^2} = \sqrt{0,6^2 + 0,08^2} = 0,1 \text{ м}$	—
—	—	—	40062 3.76	12844 78.60	Метод спутниковы х геодезическ их измерений (определени й)	$M_t = \sqrt{M_1^2 + M_2^2} = \sqrt{0,6^2 + 0,08^2} = 0,1 \text{ м}$	—
—	—	—	40062 3.27	12844 66.70	Метод спутниковы х геодезическ их измерений (определени й)	$M_t = \sqrt{M_1^2 + M_2^2} = \sqrt{0,6^2 + 0,08^2} = 0,1 \text{ м}$	—
—	—	—	40061 7.75	12843 52.96	Метод спутниковы х геодезическ их измерений (определени й)	$M_t = \sqrt{M_1^2 + M_2^2} = \sqrt{0,6^2 + 0,08^2} = 0,1 \text{ м}$	—
—	—	—	40064 6.35	12843 51.95	Метод спутниковы х геодезическ их измерений (определени й)	$M_t = \sqrt{M_1^2 + M_2^2} = \sqrt{0,6^2 + 0,08^2} = 0,1 \text{ м}$	—
—	—	—	40065	12844	Метод спутниковы	$M_t = \sqrt{M_1^2 + M_2^2} = \sqrt{0,6^2 + 0,08^2} = 0,1 \text{ м}$	—

			0.53	65.08	х геодезическ их измерений (определени й)	$2+0,08^2=0,1\text{м}$	
—	—	—	40065 1.37	12845 03.01	Метод спутниковы х геодезическ их измерений (определени й)	$Mt=\text{SQRT}(M1^2+M2^2)=\text{SQRT}(0,6^2+0,08^2)=0,1\text{м}$	—
—	—	—	40064 9.71	12845 31.10	Метод спутниковы х геодезическ их измерений (определени й)	$Mt=\text{SQRT}(M1^2+M2^2)=\text{SQRT}(0,6^2+0,08^2)=0,1\text{м}$	—
—	—	—	40062 9.21	12845 28.94	Метод спутниковы х геодезическ их измерений (определени й)	$Mt=\text{SQRT}(M1^2+M2^2)=\text{SQRT}(0,6^2+0,08^2)=0,1\text{м}$	—
—	—	—	40062 2.09	12845 27.54	Метод спутниковы х геодезическ их измерений (определени й)	$Mt=\text{SQRT}(M1^2+M2^2)=\text{SQRT}(0,6^2+0,08^2)=0,1\text{м}$	—
—	—	—	—	—	—	—	—
—	—	—	40062 8.38	12843 54.40	Метод спутниковы х геодезическ их измерений (определени й)	$Mt=\text{SQRT}(M1^2+M2^2)=\text{SQRT}(0,6^2+0,08^2)=0,1\text{м}$	Долговреме нный межевой знак

					й)		
—	—	—	40062 8.38	12843 54.65	Метод спутниковы х геодезическ их измерений (определени й)	$Mt = \sqrt{M1^2 + M2^2} = \sqrt{0,6^2 + 0,08^2} = 0,1\text{м}$	Долговреме нный межевой знак
—	—	—	40062 8.19	12843 54.66	Метод спутниковы х геодезическ их измерений (определени й)	$Mt = \sqrt{M1^2 + M2^2} = \sqrt{0,6^2 + 0,08^2} = 0,1\text{м}$	Долговреме нный межевой знак
—	—	—	40062 8.18	12843 54.41	Метод спутниковы х геодезическ их измерений (определени й)	$Mt = \sqrt{M1^2 + M2^2} = \sqrt{0,6^2 + 0,08^2} = 0,1\text{м}$	Долговреме нный межевой знак
—	—	—	40062 8.38	12843 54.40	Метод спутниковы х геодезическ их измерений (определени й)	$Mt = \sqrt{M1^2 + M2^2} = \sqrt{0,6^2 + 0,08^2} = 0,1\text{м}$	Долговреме нный межевой знак

2. Сведения о частях границ уточняемого земельного участка с кадастровым номером 13:15:0111004:1710

Обозначение части границ		Горизонтальное проложение (S), м	Описание прохождения части границ	Сведения о согласовании местоположения границ (согласовано/спорное)
от т.	до т.			
1	2	3	4	5
—	—	—	—	—

3. Сведения о характеристиках уточняемого земельного участка с кадастровым номером 13:15:0111004:1710

№ п/п	Наименование характеристики земельного участка	Значение характеристики
1	2	3
1.	Адрес земельного участка	Мордовия Респ, Лямбирский р-н, Черемешево с, Колхозная ул, 21 уч
1.1	Сведения о местоположении земельного участка (при отсутствии адреса) в структурированном в соответствии с федеральной информационной адресной системой виде	—
1.2	Дополнительные сведения о местоположении земельного участка	—
2.	Площадь земельного участка \pm величина погрешности определения (вычисления) площади ($P \pm \Delta P$), м ²	—
3.	Формула, примененная для вычисления предельной погрешности определения площади земельного участка с подставленными значениями и итоговые (вычисленные) значения (ΔP), м ²	—
4.	Площадь земельного участка согласно сведениям Единого государственного реестра недвижимости ($P_{\text{кад}}$), м ²	5300
5.	Оценка расхождения P и $P_{\text{кад}}$ ($P - P_{\text{кад}}$), м ²	—
6.	Предельные минимальный и максимальный размеры земельного участка ($P_{\text{мин}}$ и $P_{\text{макс}}$), м ²	—
7.	Вид (виды) разрешенного использования	—
7.1	Дополнительные сведения об использовании земельного участка	—
8.	Кадастровый или иной государственный учетный номер (инвентарный) здания, сооружения, объекта незавершенного строительства, расположенного на земельном участке	—
9.	Сведения о земельных участках (землях общего пользования, территории общего пользования), посредством которых обеспечивается доступ	—
10.	Иные сведения	—
4. Пояснения к сведениям об уточняемом земельном участке с кадастровым номером: <u>13:15:0111004:1710</u>		

1.	—						
Сведения об уточняемых земельных участках							
1. Сведения о характерных точках границ уточняемого земельного участка с кадастровым номером 13:15:0111004:1711							
Система координат МСК-13, зона 1					Зона № 1		
Обозначение характерных точек границ	Координаты, м				Метод определения координат	Формулы, примененные для расчета средней квадратической погрешности определения координат характерных точек границ (Mt), с подставленными в такие формулы значениями и итоговые (вычисленные) значения Mt, м	Описание закрепления точки
	содержатся в Едином государственном реестре недвижимости		определены в результате выполнения комплексных кадастровых работ				
	X	Y	X	Y			
1	2	3	4	5	6	7	8
—	—	—	40064 6.35	12843 51.95	Метод спутниковых геодезических измерений (определений)	$Mt = \sqrt{M1^2 + M2^2} = \sqrt{0,6^2 + 0,08^2} = 0,1\text{м}$	Долговременный межевой знак
—	—	—	40068 0.13	12843 52.61	Метод спутниковых геодезических измерений (определений)	$Mt = \sqrt{M1^2 + M2^2} = \sqrt{0,6^2 + 0,08^2} = 0,1\text{м}$	Долговременный межевой знак
—	—	—	40068 7.35	12843 52.36	Метод спутниковых геодезических измерений (определений)	$Mt = \sqrt{M1^2 + M2^2} = \sqrt{0,6^2 + 0,08^2} = 0,1\text{м}$	Долговременный межевой знак

—	—	—	40068 9.88	12845 01.27	Метод спутниковы х геодезическ их измерений (определени й)	$Mt = \sqrt{M1^2 + M2^2} = \sqrt{0,6^2 + 0,08^2} = 0,1\text{м}$	Долговреме нный межевой знак
—	—	—	40069 0.31	12845 32.19	Метод спутниковы х геодезическ их измерений (определени й)	$Mt = \sqrt{M1^2 + M2^2} = \sqrt{0,6^2 + 0,08^2} = 0,1\text{м}$	Долговреме нный межевой знак
—	—	—	40066 7.18	12845 31.89	Метод спутниковы х геодезическ их измерений (определени й)	$Mt = \sqrt{M1^2 + M2^2} = \sqrt{0,6^2 + 0,08^2} = 0,1\text{м}$	Долговреме нный межевой знак
—	—	—	40064 9.71	12845 31.10	Метод спутниковы х геодезическ их измерений (определени й)	$Mt = \sqrt{M1^2 + M2^2} = \sqrt{0,6^2 + 0,08^2} = 0,1\text{м}$	Долговреме нный межевой знак
—	—	—	40065 1.37	12845 03.01	Метод спутниковы х геодезическ их измерений (определени й)	$Mt = \sqrt{M1^2 + M2^2} = \sqrt{0,6^2 + 0,08^2} = 0,1\text{м}$	Долговреме нный межевой знак
—	—	—	40065 0.53	12844 65.08	Метод спутниковы х геодезическ их измерений (определени й)	$Mt = \sqrt{M1^2 + M2^2} = \sqrt{0,6^2 + 0,08^2} = 0,1\text{м}$	Долговреме нный межевой знак

					й)		
—	—	—	40064 6.35	12843 51.95	Метод спутниковых геодезических измерений (определений)	$Mt = \sqrt{M1^2 + M2^2} = \sqrt{0,6^2 + 0,08^2} = 0,1\text{м}$	Долговременный межевой знак

2. Сведения о частях границ уточняемого земельного участка с кадастровым номером 13:15:0111004:1711

Обозначение части границ		Горизонтальное проложение (S), м	Описание прохождения части границ	Сведения о согласовании местоположения границ (согласовано/спорное)
от т.	до т.			
1	2	3	4	5
—	—	—	—	—

3. Сведения о характеристиках уточняемого земельного участка с кадастровым номером 13:15:0111004:1711

№ п/п	Наименование характеристики земельного участка	Значение характеристики
1	2	3
1.	Адрес земельного участка	Мордовия Респ, Лямбирский р-н, Черемисово с, Долгая ул
1.1	Сведения о местоположении земельного участка (при отсутствии адреса) в структурированном в соответствии с федеральной информационной адресной системой виде	—
1.2	Дополнительные сведения о местоположении земельного участка	—
2.	Площадь земельного участка \pm величина погрешности определения (вычисления) площади ($P \pm \Delta P$), м ²	—
3.	Формула, примененная для вычисления предельной погрешности определения площади земельного участка с подставленными значениями и итоговые (вычисленные) значения (ΔP), м ²	—
4.	Площадь земельного участка согласно сведениям Единого государственного реестра недвижимости ($P_{\text{кад}}$), м ²	7100

5.	Оценка расхождения P и $P_{\text{кад}}$ ($P - P_{\text{кад}}$), м^2	—
6.	Предельные минимальный и максимальный размеры земельного участка ($P_{\text{мин}}$ и $P_{\text{макс}}$), м^2	—
7.	Вид (виды) разрешенного использования	—
7.1	Дополнительные сведения об использовании земельного участка	—
8.	Кадастровый или иной государственный учетный номер (инвентарный) здания, сооружения, объекта незавершенного строительства, расположенного на земельном участке	—
9.	Сведения о земельных участках (землях общего пользования, территории общего пользования), посредством которых обеспечивается доступ	—
10.	Иные сведения	—

4. Пояснения к сведениям об уточняемом земельном участке с кадастровым номером:
13:15:0111004:1711

1.	—
----	---

Сведения об уточняемых земельных участках

1. Сведения о характерных точках границ уточняемого земельного участка с кадастровым номером 13:15:0111004:1715

Система координат МСК-13, зона 1

Зона № 1

Обозначение характерных точек границ	Координаты, м				Метод определения координат	Формулы, примененные для расчета средней квадратической погрешности определения координат характерных точек границ (Mt), с подставленными в такие формулы значениями и итоговые (вычисленные) значения Mt, м	Описание закрепления точки
	содержатся в Едином государственном реестре недвижимости		определены в результате выполнения комплексных кадастровых работ				
	X	Y	X	Y			
1	2	3	4	5	6	7	8
—	—	—	40087 6.57	12845 05.81	Метод спутниковы х	Mt=SQRT(M1^2+ M2^2)=SQRT(0,6^ 2+0,08^2)=0,1м	—

					геодезическ их измерений (определени й)		
—	—	—	40085 2.43	12845 12.45	Метод спутниковы х геодезическ их измерений (определени й)	$M_t = \sqrt{M_1^2 + M_2^2} = \sqrt{0,6^2 + 0,08^2} = 0,1 \text{ м}$	—
—	—	—	40085 2.13	12845 10.57	Метод спутниковы х геодезическ их измерений (определени й)	$M_t = \sqrt{M_1^2 + M_2^2} = \sqrt{0,6^2 + 0,08^2} = 0,1 \text{ м}$	—
—	—	—	40085 1.34	12845 06.21	Метод спутниковы х геодезическ их измерений (определени й)	$M_t = \sqrt{M_1^2 + M_2^2} = \sqrt{0,6^2 + 0,08^2} = 0,1 \text{ м}$	—
—	—	—	40084 4.78	12844 64.23	Метод спутниковы х геодезическ их измерений (определени й)	$M_t = \sqrt{M_1^2 + M_2^2} = \sqrt{0,6^2 + 0,08^2} = 0,1 \text{ м}$	—
—	—	—	40083 9.09	12844 19.19	Метод спутниковы х геодезическ их измерений (определени й)	$M_t = \sqrt{M_1^2 + M_2^2} = \sqrt{0,6^2 + 0,08^2} = 0,1 \text{ м}$	—
—	—	—	40082	12843	Метод спутниковы	$M_t = \sqrt{M_1^2 + M_2^2} = \sqrt{0,6^2 + 0,08^2} = 0,1 \text{ м}$	—

			9.95	60.85	х геодезическ их измерений (определени й)	$2+0,08^2=0,1\text{м}$	
—	—	—	40082 9.28	12843 56.42	Метод спутниковы х геодезическ их измерений (определени й)	$M_t=\text{SQRT}(M_1^2+M_2^2)=\text{SQRT}(0,6^2+0,08^2)=0,1\text{м}$	—
—	—	—	40085 5.04	12843 51.43	Метод спутниковы х геодезическ их измерений (определени й)	$M_t=\text{SQRT}(M_1^2+M_2^2)=\text{SQRT}(0,6^2+0,08^2)=0,1\text{м}$	—
—	—	—	40085 7.67	12843 68.71	Метод спутниковы х геодезическ их измерений (определени й)	$M_t=\text{SQRT}(M_1^2+M_2^2)=\text{SQRT}(0,6^2+0,08^2)=0,1\text{м}$	—
—	—	—	40086 9.51	12844 56.24	Метод спутниковы х геодезическ их измерений (определени й)	$M_t=\text{SQRT}(M_1^2+M_2^2)=\text{SQRT}(0,6^2+0,08^2)=0,1\text{м}$	—
—	—	—	40087 3.99	12844 88.65	Метод спутниковы х геодезическ их измерений (определени й)	$M_t=\text{SQRT}(M_1^2+M_2^2)=\text{SQRT}(0,6^2+0,08^2)=0,1\text{м}$	—

—	—	—	40087 6.57	12845 05.81	Метод спутниковы х геодезическ их измерений (определени й)	$Mt = \sqrt{M1^2 + M2^2} = \sqrt{0,6^2 + 0,08^2} = 0,1\text{м}$	—
—	—	—	—	—	—	—	—
—	—	—	40087 3.67	12845 06.36	Метод спутниковы х геодезическ их измерений (определени й)	$Mt = \sqrt{M1^2 + M2^2} = \sqrt{0,6^2 + 0,08^2} = 0,1\text{м}$	Долговреме нный межевой знак
—	—	—	40087 3.74	12845 06.56	Метод спутниковы х геодезическ их измерений (определени й)	$Mt = \sqrt{M1^2 + M2^2} = \sqrt{0,6^2 + 0,08^2} = 0,1\text{м}$	Долговреме нный межевой знак
—	—	—	40087 3.57	12845 06.62	Метод спутниковы х геодезическ их измерений (определени й)	$Mt = \sqrt{M1^2 + M2^2} = \sqrt{0,6^2 + 0,08^2} = 0,1\text{м}$	Долговреме нный межевой знак
—	—	—	40087 3.50	12845 06.43	Метод спутниковы х геодезическ их измерений (определени й)	$Mt = \sqrt{M1^2 + M2^2} = \sqrt{0,6^2 + 0,08^2} = 0,1\text{м}$	Долговреме нный межевой знак
—	—	—	40087 3.67	12845 06.36	Метод спутниковы х геодезическ их	$Mt = \sqrt{M1^2 + M2^2} = \sqrt{0,6^2 + 0,08^2} = 0,1\text{м}$	Долговреме нный межевой знак

					измерений (определени й)		
--	--	--	--	--	--------------------------------	--	--

2. Сведения о частях границ уточняемого земельного участка с кадастровым номером 13:15:0111004:1715

Обозначение части границ		Горизонтальное проложение (S), м	Описание прохождения части границ	Сведения о согласовании местоположения границ (согласовано/спорное)
от т.	до т.			
1	2	3	4	5
—	—	—	—	—

3. Сведения о характеристиках уточняемого земельного участка с кадастровым номером 13:15:0111004:1715

№ п/п	Наименование характеристики земельного участка	Значение характеристики
1	2	3
1.	Адрес земельного участка	Мордовия Респ, Лямбирский р-н, Черемешево с, Колхозная ул, 33
1.1	Сведения о местоположении земельного участка (при отсутствии адреса) в структурированном в соответствии с федеральной информационной адресной системой виде	—
1.2	Дополнительные сведения о местоположении земельного участка	—
2.	Площадь земельного участка \pm величина погрешности определения (вычисления) площади ($P \pm \Delta P$), м ²	—
3.	Формула, примененная для вычисления предельной погрешности определения площади земельного участка с подставленными значениями и итоговые (вычисленные) значения (ΔP), м ²	—
4.	Площадь земельного участка согласно сведениям Единого государственного реестра недвижимости ($P_{\text{кад}}$), м ²	4100
5.	Оценка расхождения P и $P_{\text{кад}}$ ($P - P_{\text{кад}}$), м ²	—
6.	Предельные минимальный и максимальный размеры земельного участка ($P_{\text{мин}}$ и $P_{\text{макс}}$), м ²	—
7.	Вид (виды) разрешенного использования	—

7.1	Дополнительные сведения об использовании земельного участка	—
8.	Кадастровый или иной государственный учетный номер (инвентарный) здания, сооружения, объекта незавершенного строительства, расположенного на земельном участке	—
9.	Сведения о земельных участках (землях общего пользования, территории общего пользования), посредством которых обеспечивается доступ	—
10.	Иные сведения	—

4. Пояснения к сведениям об уточняемом земельном участке с кадастровым номером: 13:15:0111004:1715

1.	—
----	---

Сведения об уточняемых земельных участках

1. Сведения о характерных точках границ уточняемого земельного участка с кадастровым номером 13:15:0111004:1717

Система координат МСК-13, зона 1

Зона № 1

Обозначение характерных точек границ	Координаты, м				Метод определения координат	Формулы, примененные для расчета средней квадратической погрешности определения координат характерных точек границ (Mt), с подставленными в такие формулы значениями и итоговые (вычисленные) значения Mt, м	Описание закрепления точки
	содержатся в Едином государственном реестре недвижимости		определены в результате выполнения комплексных кадастровых работ				
	X	Y	X	Y			
1	2	3	4	5	6	7	8
—	—	—	40082 8.19	12845 18.48	Метод спутниковых геодезических измерений (определений)	Mt=SQRT(M1^2+ M2^2)=SQRT(0,6^ 2+0,08^2)=0,1м	Долговременный межевой знак

—	—	—	40080 6.73	12845 25.12	Метод спутниковы х геодезическ их измерений (определени й)	$Mt = \sqrt{M1^2 + M2^2} = \sqrt{0,6^2 + 0,08^2} = 0,1\text{м}$	Долговреме нный межевой знак
—	—	—	40080 3.16	12844 91.55	Метод спутниковы х геодезическ их измерений (определени й)	$Mt = \sqrt{M1^2 + M2^2} = \sqrt{0,6^2 + 0,08^2} = 0,1\text{м}$	Долговреме нный межевой знак
—	—	—	40080 2.56	12844 54.57	Метод спутниковы х геодезическ их измерений (определени й)	$Mt = \sqrt{M1^2 + M2^2} = \sqrt{0,6^2 + 0,08^2} = 0,1\text{м}$	Долговреме нный межевой знак
—	—	—	40079 5.10	12843 96.14	Метод спутниковы х геодезическ их измерений (определени й)	$Mt = \sqrt{M1^2 + M2^2} = \sqrt{0,6^2 + 0,08^2} = 0,1\text{м}$	Долговреме нный межевой знак
—	—	—	40080 9.61	12843 93.20	Метод спутниковы х геодезическ их измерений (определени й)	$Mt = \sqrt{M1^2 + M2^2} = \sqrt{0,6^2 + 0,08^2} = 0,1\text{м}$	Долговреме нный межевой знак
—	—	—	40081 7.92	12844 43.96	Метод спутниковы х геодезическ их измерений (определени й)	$Mt = \sqrt{M1^2 + M2^2} = \sqrt{0,6^2 + 0,08^2} = 0,1\text{м}$	Долговреме нный межевой знак

					й)		
—	—	—	40082 3.80	12844 91.04	Метод спутниковы х геодезическ их измерений (определени й)	$Mt = \sqrt{M1^2 + M2^2} = \sqrt{0,6^2 + 0,08^2} = 0,1\text{м}$	Долговреме нный межевой знак
—	—	—	40082 8.19	12845 18.48	Метод спутниковы х геодезическ их измерений (определени й)	$Mt = \sqrt{M1^2 + M2^2} = \sqrt{0,6^2 + 0,08^2} = 0,1\text{м}$	Долговреме нный межевой знак

2. Сведения о частях границ уточняемого земельного участка с кадастровым номером 13:15:0111004:1717

Обозначение части границ		Горизонтальное проложение (S), м	Описание прохождения части границ	Сведения о согласовании местоположения границ (согласовано/спорное)
от т.	до т.			
1	2	3	4	5
—	—	—	—	—

3. Сведения о характеристиках уточняемого земельного участка с кадастровым номером 13:15:0111004:1717

№ п/п	Наименование характеристики земельного участка	Значение характеристики
1	2	3
1.	Адрес земельного участка	Мордовия Респ, Лямбирский р-н, Черемешево с, Колхозная ул, 27 А уч
1.1	Сведения о местоположении земельного участка (при отсутствии адреса) в структурированном в соответствии с федеральной информационной адресной системой виде	—
1.2	Дополнительные сведения о местоположении земельного участка	—
2.	Площадь земельного участка ± величина погрешности определения (вычисления) площади ($P \pm$	—

	ΔP), м ²	
3.	Формула, примененная для вычисления предельной погрешности определения площади земельного участка с подставленными значениями и итоговые (вычисленные) значения (ΔP), м ²	—
4.	Площадь земельного участка согласно сведениям Единого государственного реестра недвижимости ($P_{\text{кад}}$), м ²	2300
5.	Оценка расхождения P и $P_{\text{кад}}$ ($P - P_{\text{кад}}$), м ²	—
6.	Предельные минимальный и максимальный размеры земельного участка ($P_{\text{мин}}$ и $P_{\text{макс}}$), м ²	—
7.	Вид (виды) разрешенного использования	—
7.1	Дополнительные сведения об использовании земельного участка	—
8.	Кадастровый или иной государственный учетный номер (инвентарный) здания, сооружения, объекта незавершенного строительства, расположенного на земельном участке	—
9.	Сведения о земельных участках (землях общего пользования, территории общего пользования), посредством которых обеспечивается доступ	—
10.	Иные сведения	—

4. Пояснения к сведениям об уточняемом земельном участке с кадастровым номером:
13:15:0111004:1717

1.	—
----	---

Сведения об уточняемых земельных участках

1. Сведения о характерных точках границ уточняемого земельного участка с кадастровым номером 13:15:0111004:1732

Система координат МСК-13, зона 1

Зона № 1

Обозначение характерных точек границ	Координаты, м		Метод определения координат	Формулы, примененные для расчета средней квадратической погрешности определения координат характерных	Описание закрепления точки
	содержатся в Едином государственном реестре недвижимости	определены в результате выполнения комплексных кадастровых работ			

	X	Y	X	Y		точек границ (Mt), с подставленными в такие формулы значениями и итоговые (вычисленные) значения Mt, м	
1	2	3	4	5	6	7	8
—	—	—	40075 4.45	12845 66.34	Метод спутниковы х геодезическ их измерений (определени й)	$Mt = \sqrt{M1^2 + M2^2} = \sqrt{0,6^2 + 0,08^2} = 0,1 \text{ м}$	Долговреме нный межевой знак
—	—	—	40077 9.06	12845 60.73	Метод спутниковы х геодезическ их измерений (определени й)	$Mt = \sqrt{M1^2 + M2^2} = \sqrt{0,6^2 + 0,08^2} = 0,1 \text{ м}$	Долговреме нный межевой знак
—	—	—	40077 9.39	12845 63.11	Метод спутниковы х геодезическ их измерений (определени й)	$Mt = \sqrt{M1^2 + M2^2} = \sqrt{0,6^2 + 0,08^2} = 0,1 \text{ м}$	Долговреме нный межевой знак
—	—	—	40078 0.54	12845 73.65	Метод спутниковы х геодезическ их измерений (определени й)	$Mt = \sqrt{M1^2 + M2^2} = \sqrt{0,6^2 + 0,08^2} = 0,1 \text{ м}$	Долговреме нный межевой знак
—	—	—	40078 3.31	12845 94.60	Метод спутниковы х геодезическ их измерений (определени й)	$Mt = \sqrt{M1^2 + M2^2} = \sqrt{0,6^2 + 0,08^2} = 0,1 \text{ м}$	Долговреме нный межевой знак

					й)		
—	—	—	40078 8.89	12846 47.24	Метод спутниковы х геодезическ их измерений (определени й)	$Mt = \sqrt{M1^2 + M2^2} = \sqrt{0,6^2 + 0,08^2} = 0,1\text{м}$	Долговреме нный межевой знак
—	—	—	40079 6.32	12847 15.87	Метод спутниковы х геодезическ их измерений (определени й)	$Mt = \sqrt{M1^2 + M2^2} = \sqrt{0,6^2 + 0,08^2} = 0,1\text{м}$	Долговреме нный межевой знак
—	—	—	40077 0.15	12847 18.93	Метод спутниковы х геодезическ их измерений (определени й)	$Mt = \sqrt{M1^2 + M2^2} = \sqrt{0,6^2 + 0,08^2} = 0,1\text{м}$	Долговреме нный межевой знак
—	—	—	40076 8.23	12846 90.25	Метод спутниковы х геодезическ их измерений (определени й)	$Mt = \sqrt{M1^2 + M2^2} = \sqrt{0,6^2 + 0,08^2} = 0,1\text{м}$	Долговреме нный межевой знак
—	—	—	40076 6.71	12846 90.33	Метод спутниковы х геодезическ их измерений (определени й)	$Mt = \sqrt{M1^2 + M2^2} = \sqrt{0,6^2 + 0,08^2} = 0,1\text{м}$	Долговреме нный межевой знак
—	—	—	40076 6.04	12846 75.43	Метод спутниковы х геодезическ их измерений	$Mt = \sqrt{M1^2 + M2^2} = \sqrt{0,6^2 + 0,08^2} = 0,1\text{м}$	Долговреме нный межевой знак

					(определени й)		
—	—	—	40076 2.34	12846 28.08	Метод спутниковы х геодезическ их измерений (определени й)	$Mt = \sqrt{M1^2 + M2^2} = \sqrt{0,6^2 + 0,08^2} = 0,1\text{м}$	Долговреме нный межевой знак
—	—	—	40076 1.59	12846 21.57	Метод спутниковы х геодезическ их измерений (определени й)	$Mt = \sqrt{M1^2 + M2^2} = \sqrt{0,6^2 + 0,08^2} = 0,1\text{м}$	Долговреме нный межевой знак
—	—	—	40075 4.71	12845 68.36	Метод спутниковы х геодезическ их измерений (определени й)	$Mt = \sqrt{M1^2 + M2^2} = \sqrt{0,6^2 + 0,08^2} = 0,1\text{м}$	Долговреме нный межевой знак
—	—	—	40075 4.45	12845 66.34	Метод спутниковы х геодезическ их измерений (определени й)	$Mt = \sqrt{M1^2 + M2^2} = \sqrt{0,6^2 + 0,08^2} = 0,1\text{м}$	Долговреме нный межевой знак

2. Сведения о частях границ уточняемого земельного участка с кадастровым номером 13:15:0111004:1732

Обозначение части границ		Горизонтальное проложение (S), м	Описание прохождения части границ	Сведения о согласовании местоположения границ (согласовано/спорное)
от т.	до т.			
1	2	3	4	5
—	—	—	—	—

3. Сведения о характеристиках уточняемого земельного участка с кадастровым номером 13:15:0111004:1732

№ п/п	Наименование характеристики земельного участка	Значение характеристики
1	2	3
1.	Адрес земельного участка	Мордовия Респ, Лямбирский р-н, Черемешево с, Колхозная ул, 28
1.1	Сведения о местоположении земельного участка (при отсутствии адреса) в структурированном в соответствии с федеральной информационной адресной системой виде	—
1.2	Дополнительные сведения о местоположении земельного участка	—
2.	Площадь земельного участка \pm величина погрешности определения (вычисления) площади ($P \pm \Delta P$), м ²	—
3.	Формула, примененная для вычисления предельной погрешности определения площади земельного участка с подставленными значениями и итоговые (вычисленные) значения (ΔP), м ²	—
4.	Площадь земельного участка согласно сведениям Единого государственного реестра недвижимости ($P_{\text{кад}}$), м ²	3900
5.	Оценка расхождения P и $P_{\text{кад}}$ ($P - P_{\text{кад}}$), м ²	—
6.	Предельные минимальный и максимальный размеры земельного участка ($P_{\text{мин}}$ и $P_{\text{макс}}$), м ²	—
7.	Вид (виды) разрешенного использования	—
7.1	Дополнительные сведения об использовании земельного участка	—
8.	Кадастровый или иной государственный учетный номер (инвентарный) здания, сооружения, объекта незавершенного строительства, расположенного на земельном участке	—
9.	Сведения о земельных участках (землях общего пользования, территории общего пользования), посредством которых обеспечивается доступ	—
10.	Иные сведения	—
4. Пояснения к сведениям об уточняемом земельном участке с кадастровым номером: <u>13:15:0111004:1732</u>		

1.	—						
Сведения об уточняемых земельных участках							
1. Сведения о характерных точках границ уточняемого земельного участка с кадастровым номером 13:15:0111004:1739							
Система координат МСК-13, зона 1					Зона № 1		
Обозначение характерных точек границ	Координаты, м				Метод определения координат	Формулы, примененные для расчета средней квадратической погрешности определения координат характерных точек границ (Mt), с подставленными в такие формулы значениями и итоговые (вычисленные) значения Mt, м	Описание закрепления точки
	содержатся в Едином государственном реестре недвижимости		определены в результате выполнения комплексных кадастровых работ				
	X	Y	X	Y			
1	2	3	4	5	6	7	8
—	—	—	40054 4.92	12845 51.83	Метод спутниковых геодезических измерений (определений)	—	—
—	—	—	40054 2.06	12845 62.35	Метод спутниковых геодезических измерений (определений)	—	—
—	—	—	40053 2.05	12846 10.63	Метод спутниковых геодезических измерений (определений)	—	—

—	—	—	40052 1.10	12846 70.08	Метод спутниковы х геодезическ их измерений (определени й)	—	—
—	—	—	40051 8.47	12846 84.20	Метод спутниковы х геодезическ их измерений (определени й)	—	—
—	—	—	40048 1.29	12846 73.28	Метод спутниковы х геодезическ их измерений (определени й)	—	—
—	—	—	40049 6.58	12846 03.14	Метод спутниковы х геодезическ их измерений (определени й)	—	—
—	—	—	40050 1.70	12845 79.04	Метод спутниковы х геодезическ их измерений (определени й)	—	—
—	—	—	40050 2.29	12845 75.29	Метод спутниковы х геодезическ их измерений (определени й)	—	—

					й)		
—	—	—	40050 5.08	12845 64.29	Метод спутниковы х геодезическ их измерений (определени й)	—	—
—	—	—	40051 0.48	12845 47.74	Метод спутниковы х геодезическ их измерений (определени й)	—	—
—	—	—	40051 2.13	12845 42.15	Метод спутниковы х геодезическ их измерений (определени й)	—	—
—	—	—	40052 9.53	12845 47.27	Метод спутниковы х геодезическ их измерений (определени й)	—	—
—	—	—	40054 4.92	12845 51.83	Метод спутниковы х геодезическ их измерений (определени й)	—	—

2. Сведения о частях границ уточняемого земельного участка с кадастровым номером 13:15:0111004:1739

Обозначение части границ	Горизонтальное проложение (S), м	Описание прохождения	Сведения о согласовании
-----------------------------	-------------------------------------	-------------------------	----------------------------

от т.	до т.		части границ	местоположения границ (согласовано/спорное)
1	2	3	4	5
—	—	—	—	—

3. Сведения о характеристиках уточняемого земельного участка с кадастровым номером 13:15:0111004:1739

№ п/п	Наименование характеристики земельного участка	Значение характеристики
1	2	3
1.	Адрес земельного участка	Мордовия Респ, Лямбирский р-н, Лямбирское с/п, Черemiшево с, Колхозная ул, 14 д
1.1	Сведения о местоположении земельного участка (при отсутствии адреса) в структурированном в соответствии с федеральной информационной адресной системой виде	—
1.2	Дополнительные сведения о местоположении земельного участка	—
2.	Площадь земельного участка \pm величина погрешности определения (вычисления) площади ($P \pm \Delta P$), м ²	—
3.	Формула, примененная для вычисления предельной погрешности определения площади земельного участка с подставленными значениями и итоговые (вычисленные) значения (ΔP), м ²	—
4.	Площадь земельного участка согласно сведениям Единого государственного реестра недвижимости ($P_{\text{кад}}$), м ²	5000
5.	Оценка расхождения P и $P_{\text{кад}}$ ($P - P_{\text{кад}}$), м ²	—
6.	Предельные минимальный и максимальный размеры земельного участка ($P_{\text{мин}}$ и $P_{\text{макс}}$), м ²	—
7.	Вид (виды) разрешенного использования	—
7.1	Дополнительные сведения об использовании земельного участка	—
8.	Кадастровый или иной государственный учетный номер (инвентарный) здания, сооружения, объекта незавершенного строительства, расположенного на земельном участке	—

9.	Сведения о земельных участках (землях общего пользования, территории общего пользования), посредством которых обеспечивается доступ	—
10.	Иные сведения	—

4. Пояснения к сведениям об уточняемом земельном участке с кадастровым номером:
13:15:0111004:1739

1.	—
----	---

Сведения об уточняемых земельных участках

1. Сведения о характерных точках границ уточняемого земельного участка с кадастровым номером 13:15:0111004:1740

Система координат МСК-13, зона 1

Зона № 1

Обозначение характерных точек границ	Координаты, м				Метод определения координат	Формулы, примененные для расчета средней квадратической погрешности определения координат характерных точек границ (Mt), с подставленными в такие формулы значениями и итоговые (вычисленные) значения Mt, м	Описание закрепления точки
	содержатся в Едином государственном реестре недвижимости		определены в результате выполнения комплексных кадастровых работ				
	X	Y	X	Y			
1	2	3	4	5	6	7	8
—	—	—	40048 6.10	12845 34.94	Метод спутниковых геодезических измерений (определений)	—	Долговременный межевой знак
—	—	—	40048 8.48	12845 25.17	Метод спутниковых геодезических измерений (определений)	—	Долговременный межевой знак

—	—	—	40051 3.70	12845 32.29	Метод спутниковы х геодезическ их измерений (определени й)	—	Долговреме нный межевой знак
—	—	—	40051 2.86	12845 36.16	Метод спутниковы х геодезическ их измерений (определени й)	—	Долговреме нный межевой знак
—	—	—	40051 2.13	12845 42.15	Метод спутниковы х геодезическ их измерений (определени й)	—	Долговреме нный межевой знак
—	—	—	40051 0.48	12845 47.74	Метод спутниковы х геодезическ их измерений (определени й)	—	Долговреме нный межевой знак
—	—	—	40050 5.08	12845 64.29	Метод спутниковы х геодезическ их измерений (определени й)	—	Долговреме нный межевой знак
—	—	—	40050 2.29	12845 75.29	Метод спутниковы х геодезическ их измерений (определени й)	—	Долговреме нный межевой знак

					й)		
—	—	—	40050 1.70	12845 79.04	Метод спутниковы х геодезическ их измерений (определени й)	—	Долговреме нный межевой знак
—	—	—	40049 6.58	12846 03.14	Метод спутниковы х геодезическ их измерений (определени й)	—	Долговреме нный межевой знак
—	—	—	40048 1.29	12846 73.28	Метод спутниковы х геодезическ их измерений (определени й)	—	Долговреме нный межевой знак
—	—	—	40045 9.31	12846 67.21	Метод спутниковы х геодезическ их измерений (определени й)	—	Долговреме нный межевой знак
—	—	—	40046 0.59	12846 62.16	Метод спутниковы х геодезическ их измерений (определени й)	—	Долговреме нный межевой знак
—	—	—	40047 3.97	12846 03.33	Метод спутниковы х геодезическ их измерений	—	Долговреме нный межевой знак

					(определени й)		
—	—	—	40048 6.10	12845 34.94	Метод спутниковы х геодезическ их измерений (определени й)	—	Долговреме нный межевой знак

2. Сведения о частях границ уточняемого земельного участка с кадастровым номером 13:15:0111004:1740

Обозначение части границ		Горизонтальное проложение (S), м	Описание прохождения части границ	Сведения о согласовании местоположения границ (согласовано/спорное)
от т.	до т.			
1	2	3	4	5
—	—	—	—	—

3. Сведения о характеристиках уточняемого земельного участка с кадастровым номером 13:15:0111004:1740

№ п/п	Наименование характеристики земельного участка	Значение характеристики
1	2	3
1.	Адрес земельного участка	Мордовия Респ, Лямбирский р-н, Лямбирское с/п, Черемешево с, Колхозная ул, 12 д
1.1	Сведения о местоположении земельного участка (при отсутствии адреса) в структурированном в соответствии с федеральной информационной адресной системой виде	—
1.2	Дополнительные сведения о местоположении земельного участка	—
2.	Площадь земельного участка \pm величина погрешности определения (вычисления) площади ($P \pm \Delta P$), м ²	—
3.	Формула, примененная для вычисления предельной погрешности определения площади земельного участка с подставленными значениями и итоговые (вычисленные) значения (ΔP), м ²	—
4.	Площадь земельного участка согласно сведениям	3500

	Единого государственного реестра недвижимости ($P_{\text{кад}}$), м^2	
5.	Оценка расхождения P и $P_{\text{кад}}$ ($P - P_{\text{кад}}$), м^2	—
6.	Предельные минимальный и максимальный размеры земельного участка ($P_{\text{мин}}$ и $P_{\text{макс}}$), м^2	—
7.	Вид (виды) разрешенного использования	—
7.1	Дополнительные сведения об использовании земельного участка	—
8.	Кадастровый или иной государственный учетный номер (инвентарный) здания, сооружения, объекта незавершенного строительства, расположенного на земельном участке	—
9.	Сведения о земельных участках (землях общего пользования, территории общего пользования), посредством которых обеспечивается доступ	—
10.	Иные сведения	—

4. Пояснения к сведениям об уточняемом земельном участке с кадастровым номером:

13:15:0111004:1740

1. —

Сведения об уточняемых земельных участках

1. Сведения о характерных точках границ уточняемого земельного участка с кадастровым номером 13:15:0111004:1746

Система координат МСК-13, зона 1

Зона № 1

Обозначение характерных точек границ	Координаты, м				Метод определения координат	Формулы, примененные для расчета средней квадратической погрешности определения координат характерных точек границ (Mt), с подставленными в такие формулы значениями и итоговые (вычисленные) значения Mt, м	Описание закрепления точки
	содержатся в Едином государственном реестре недвижимости		определены в результате выполнения комплексных кадастровых работ				
	X	Y	X	Y			
1	2	3	4	5	6	7	8

—	—	—	40028 3.87	12844 66.46	Метод спутниковы х геодезическ их измерений (определени й)	$Mt = \sqrt{M1^2 + M2^2} = \sqrt{0,6^2 + 0,08^2} = 0,1\text{м}$	Долговреме нный межевой знак
—	—	—	40028 3.95	12844 66.10	Метод спутниковы х геодезическ их измерений (определени й)	$Mt = \sqrt{M1^2 + M2^2} = \sqrt{0,6^2 + 0,08^2} = 0,1\text{м}$	Долговреме нный межевой знак
—	—	—	40030 0.26	12844 69.50	Метод спутниковы х геодезическ их измерений (определени й)	$Mt = \sqrt{M1^2 + M2^2} = \sqrt{0,6^2 + 0,08^2} = 0,1\text{м}$	Долговреме нный межевой знак
—	—	—	40029 9.66	12844 72.28	Метод спутниковы х геодезическ их измерений (определени й)	$Mt = \sqrt{M1^2 + M2^2} = \sqrt{0,6^2 + 0,08^2} = 0,1\text{м}$	Долговреме нный межевой знак
—	—	—	40029 8.87	12844 78.26	Метод спутниковы х геодезическ их измерений (определени й)	$Mt = \sqrt{M1^2 + M2^2} = \sqrt{0,6^2 + 0,08^2} = 0,1\text{м}$	Долговреме нный межевой знак
—	—	—	40029 6.77	12844 89.10	Метод спутниковы х геодезическ их измерений (определени й)	$Mt = \sqrt{M1^2 + M2^2} = \sqrt{0,6^2 + 0,08^2} = 0,1\text{м}$	Долговреме нный межевой знак

					й)		
—	—	—	40029 5.84	12844 91.79	Метод спутниковы х геодезическ их измерений (определени й)	$Mt = \sqrt{M1^2 + M2^2} = \sqrt{0,6^2 + 0,08^2} = 0,1\text{м}$	Долговреме нный межевой знак
—	—	—	40029 4.63	12844 99.41	Метод спутниковы х геодезическ их измерений (определени й)	$Mt = \sqrt{M1^2 + M2^2} = \sqrt{0,6^2 + 0,08^2} = 0,1\text{м}$	Долговреме нный межевой знак
—	—	—	40029 6.99	12845 00.34	Метод спутниковы х геодезическ их измерений (определени й)	$Mt = \sqrt{M1^2 + M2^2} = \sqrt{0,6^2 + 0,08^2} = 0,1\text{м}$	Долговреме нный межевой знак
—	—	—	40029 5.67	12845 07.23	Метод спутниковы х геодезическ их измерений (определени й)	$Mt = \sqrt{M1^2 + M2^2} = \sqrt{0,6^2 + 0,08^2} = 0,1\text{м}$	Долговреме нный межевой знак
—	—	—	40029 6.73	12845 07.47	Метод спутниковы х геодезическ их измерений (определени й)	$Mt = \sqrt{M1^2 + M2^2} = \sqrt{0,6^2 + 0,08^2} = 0,1\text{м}$	Долговреме нный межевой знак
—	—	—	40029 6.21	12845 09.73	Метод спутниковы х геодезическ их измерений	$Mt = \sqrt{M1^2 + M2^2} = \sqrt{0,6^2 + 0,08^2} = 0,1\text{м}$	Долговреме нный межевой знак

					(определени й)		
—	—	—	40029 5.47	12845 12.55	Метод спутниковы х геодезическ их измерений (определени й)	$Mt = \sqrt{M1^2 + M2^2} = \sqrt{0,6^2 + 0,08^2} = 0,1\text{м}$	Долговреме нный межевой знак
—	—	—	40029 3.21	12845 20.83	Метод спутниковы х геодезическ их измерений (определени й)	$Mt = \sqrt{M1^2 + M2^2} = \sqrt{0,6^2 + 0,08^2} = 0,1\text{м}$	Долговреме нный межевой знак
—	—	—	40029 1.30	12845 27.44	Метод спутниковы х геодезическ их измерений (определени й)	$Mt = \sqrt{M1^2 + M2^2} = \sqrt{0,6^2 + 0,08^2} = 0,1\text{м}$	Долговреме нный межевой знак
—	—	—	40028 6.54	12845 36.96	Метод спутниковы х геодезическ их измерений (определени й)	$Mt = \sqrt{M1^2 + M2^2} = \sqrt{0,6^2 + 0,08^2} = 0,1\text{м}$	Долговреме нный межевой знак
—	—	—	40027 7.80	12845 72.95	Метод спутниковы х геодезическ их измерений (определени й)	$Mt = \sqrt{M1^2 + M2^2} = \sqrt{0,6^2 + 0,08^2} = 0,1\text{м}$	Долговреме нный межевой знак
—	—	—	40026 0.31	12845 68.19	Метод спутниковы х геодезическ их	$Mt = \sqrt{M1^2 + M2^2} = \sqrt{0,6^2 + 0,08^2} = 0,1\text{м}$	Долговреме нный межевой знак

					измерений (определени й)		
—	—	—	40027 1.03	12845 20.82	Метод спутниковы х геодезическ их измерений (определени й)	$Mt = \sqrt{M1^2 + M2^2} = \sqrt{0,6^2 + 0,08^2} = 0,1\text{м}$	Долговреме нный межевой знак
—	—	—	40027 5.38	12845 03.55	Метод спутниковы х геодезическ их измерений (определени й)	$Mt = \sqrt{M1^2 + M2^2} = \sqrt{0,6^2 + 0,08^2} = 0,1\text{м}$	Долговреме нный межевой знак
—	—	—	40027 6.81	12844 96.53	Метод спутниковы х геодезическ их измерений (определени й)	$Mt = \sqrt{M1^2 + M2^2} = \sqrt{0,6^2 + 0,08^2} = 0,1\text{м}$	Долговреме нный межевой знак
—	—	—	40027 8.83	12844 88.63	Метод спутниковы х геодезическ их измерений (определени й)	$Mt = \sqrt{M1^2 + M2^2} = \sqrt{0,6^2 + 0,08^2} = 0,1\text{м}$	Долговреме нный межевой знак
—	—	—	40028 0.23	12844 83.18	Метод спутниковы х геодезическ их измерений (определени й)	$Mt = \sqrt{M1^2 + M2^2} = \sqrt{0,6^2 + 0,08^2} = 0,1\text{м}$	Долговреме нный межевой знак
—	—	—	40028 0.64	12844 81.31	Метод спутниковы х геодезическ	$Mt = \sqrt{M1^2 + M2^2} = \sqrt{0,6^2 + 0,08^2} = 0,1\text{м}$	Долговреме нный межевой

					их измерений (определений)		знак
—	—	—	40028 3.87	12844 66.46	Метод спутниковых геодезических измерений (определений)	$Mt = \sqrt{M1^2 + M2^2} = \sqrt{0,6^2 + 0,08^2} = 0,1 \text{ м}$	Долговременный межевой знак

2. Сведения о частях границ уточняемого земельного участка с кадастровым номером 13:15:0111004:1746

Обозначение части границ		Горизонтальное проложение (S), м	Описание прохождения части границ	Сведения о согласовании местоположения границ (согласовано/спорное)
от т.	до т.			
1	2	3	4	5
—	—	—	—	—

3. Сведения о характеристиках уточняемого земельного участка с кадастровым номером 13:15:0111004:1746

№ п/п	Наименование характеристики земельного участка	Значение характеристики
1	2	3
1.	Адрес земельного участка	Мордовия Респ, Лямбирский р-н, Лямбирское с/п, Черемешево с, Колхозная ул, 2а д
1.1	Сведения о местоположении земельного участка (при отсутствии адреса) в структурированном в соответствии с федеральной информационной адресной системой виде	—
1.2	Дополнительные сведения о местоположении земельного участка	—
2.	Площадь земельного участка \pm величина погрешности определения (вычисления) площади ($P \pm \Delta P$), м ²	—
3.	Формула, примененная для вычисления предельной погрешности определения площади земельного участка с подставленными значениями и итоговые (вычисленные) значения (ΔP), м ²	—

4.	Площадь земельного участка согласно сведениям Единого государственного реестра недвижимости ($P_{\text{кад}}$), м^2	2000
5.	Оценка расхождения P и $P_{\text{кад}}$ ($P - P_{\text{кад}}$), м^2	—
6.	Предельные минимальный и максимальный размеры земельного участка ($P_{\text{мин}}$ и $P_{\text{макс}}$), м^2	—
7.	Вид (виды) разрешенного использования	—
7.1	Дополнительные сведения об использовании земельного участка	—
8.	Кадастровый или иной государственный учетный номер (инвентарный) здания, сооружения, объекта незавершенного строительства, расположенного на земельном участке	—
9.	Сведения о земельных участках (землях общего пользования, территории общего пользования), посредством которых обеспечивается доступ	—
10.	Иные сведения	—

4. Пояснения к сведениям об уточняемом земельном участке с кадастровым номером:
13:15:0111004:1746

1.	—
----	---

Сведения об уточняемых земельных участках

1. Сведения о характерных точках границ уточняемого земельного участка с кадастровым номером 13:15:0111004:1751

Система координат МСК-13, зона 1

Зона № 1

Обозначение характерных точек границ	Координаты, м				Метод определения координат	Формулы, примененные для расчета средней квадратической погрешности определения координат характерных точек границ (Mt), с подставленными в такие формулы значениями и итоговые (вычисленные) значения Mt, м	Описание закрепления точки
	содержатся в Едином государственном реестре недвижимости		определены в результате выполнения комплексных кадастровых работ				
	X	Y	X	Y			
1	2	3	4	5	6	7	8

—	—	—	40113 9.87	12843 74.99	Метод спутниковы х геодезическ их измерений (определени й)	$Mt = \sqrt{M1^2 + M2^2} = \sqrt{0,6^2 + 0,08^2} = 0,1\text{м}$	Долговреме нный межевой знак
—	—	—	40116 0.30	12843 58.89	Метод спутниковы х геодезическ их измерений (определени й)	$Mt = \sqrt{M1^2 + M2^2} = \sqrt{0,6^2 + 0,08^2} = 0,1\text{м}$	Долговреме нный межевой знак
—	—	—	40116 5.03	12843 65.01	Метод спутниковы х геодезическ их измерений (определени й)	$Mt = \sqrt{M1^2 + M2^2} = \sqrt{0,6^2 + 0,08^2} = 0,1\text{м}$	Долговреме нный межевой знак
—	—	—	40119 6.00	12844 03.67	Метод спутниковы х геодезическ их измерений (определени й)	$Mt = \sqrt{M1^2 + M2^2} = \sqrt{0,6^2 + 0,08^2} = 0,1\text{м}$	Долговреме нный межевой знак
—	—	—	40117 6.14	12844 20.56	Метод спутниковы х геодезическ их измерений (определени й)	$Mt = \sqrt{M1^2 + M2^2} = \sqrt{0,6^2 + 0,08^2} = 0,1\text{м}$	Долговреме нный межевой знак
—	—	—	40113 9.87	12843 74.99	Метод спутниковы х геодезическ их измерений (определени й)	$Mt = \sqrt{M1^2 + M2^2} = \sqrt{0,6^2 + 0,08^2} = 0,1\text{м}$	Долговреме нный межевой знак

					й)		
2. Сведения о частях границ уточняемого земельного участка с кадастровым номером 13:15:0111004:1751							
Обозначение части границ		Горизонтальное проложение (S), м	Описание прохождения части границ	Сведения о согласовании местоположения границ (согласовано/спорное)			
от т.	до т.						
1	2	3	4	5			
—	—	—	—	—			
3. Сведения о характеристиках уточняемого земельного участка с кадастровым номером 13:15:0111004:1751							
№ п/п	Наименование характеристики земельного участка			Значение характеристики			
1	2			3			
1.	Адрес земельного участка			Мордовия Респ, Лямбирский р-н, Лямбирское с/п, Черемисево с, Дачная ул, 6 д			
1.1	Сведения о местоположении земельного участка (при отсутствии адреса) в структурированном в соответствии с федеральной информационной адресной системой виде			—			
1.2	Дополнительные сведения о местоположении земельного участка			—			
2.	Площадь земельного участка \pm величина погрешности определения (вычисления) площади ($P \pm \Delta P$), м ²			—			
3.	Формула, примененная для вычисления предельной погрешности определения площади земельного участка с подставленными значениями и итоговые (вычисленные) значения (ΔP), м ²			—			
4.	Площадь земельного участка согласно сведениям Единого государственного реестра недвижимости ($P_{\text{кад}}$), м ²			1500			
5.	Оценка расхождения P и $P_{\text{кад}}$ ($P - P_{\text{кад}}$), м ²			—			
6.	Предельные минимальный и максимальный размеры земельного участка ($P_{\text{мин}}$ и $P_{\text{макс}}$), м ²			—			
7.	Вид (виды) разрешенного использования			—			

7.1	Дополнительные сведения об использовании земельного участка	—
8.	Кадастровый или иной государственный учетный номер (инвентарный) здания, сооружения, объекта незавершенного строительства, расположенного на земельном участке	—
9.	Сведения о земельных участках (землях общего пользования, территории общего пользования), посредством которых обеспечивается доступ	—
10.	Иные сведения	—

4. Пояснения к сведениям об уточняемом земельном участке с кадастровым номером: 13:15:0111004:1751

1.	—
----	---

Сведения об уточняемых земельных участках

1. Сведения о характерных точках границ уточняемого земельного участка с кадастровым номером 13:15:0111004:1752

Система координат МСК-13, зона 1

Зона № 1

Обозначение характерных точек границ	Координаты, м				Метод определения координат	Формулы, примененные для расчета средней квадратической погрешности определения координат характерных точек границ (Mt), с подставленными в такие формулы значениями и итоговые (вычисленные) значения Mt, м	Описание закрепления точки
	содержатся в Едином государственном реестре недвижимости		определены в результате выполнения комплексных кадастровых работ				
	X	Y	X	Y			
1	2	3	4	5	6	7	8
—	—	—	40129 5.42	12842 49.50	Метод спутниковых геодезических измерений (определений)	Mt=SQRT(M1^2+ M2^2)=SQRT(0,6^ 2+0,08^2)=0,1м	Долговременный межевой знак

—	—	—	40127 2.36	12842 69.55	Метод спутниковы х геодезическ их измерений (определени й)	$Mt = \sqrt{M1^2 + M2^2} = \sqrt{0,6^2 + 0,08^2} = 0,1\text{м}$	Долговреме нный межевой знак
—	—	—	40130 3.50	12843 07.50	Метод спутниковы х геодезическ их измерений (определени й)	$Mt = \sqrt{M1^2 + M2^2} = \sqrt{0,6^2 + 0,08^2} = 0,1\text{м}$	Долговреме нный межевой знак
—	—	—	40132 6.09	12842 88.83	Метод спутниковы х геодезическ их измерений (определени й)	$Mt = \sqrt{M1^2 + M2^2} = \sqrt{0,6^2 + 0,08^2} = 0,1\text{м}$	Долговреме нный межевой знак
—	—	—	40129 5.42	12842 49.50	Метод спутниковы х геодезическ их измерений (определени й)	$Mt = \sqrt{M1^2 + M2^2} = \sqrt{0,6^2 + 0,08^2} = 0,1\text{м}$	Долговреме нный межевой знак

2. Сведения о частях границ уточняемого земельного участка с кадастровым номером 13:15:0111004:1752

Обозначение части границ		Горизонтальное проложение (S), м	Описание прохождения части границ	Сведения о согласовании местоположения границ (согласовано/спорное)
от т.	до т.			
1	2	3	4	5
—	—	—	—	—

3. Сведения о характеристиках уточняемого земельного участка с кадастровым номером 13:15:0111004:1752

№ п/п	Наименование характеристики земельного участка	Значение характеристики
-------	--	-------------------------

1	2	3
1.	Адрес земельного участка	Мордовия Респ, Лямбирский р-н, Черemiшево с, Дачная ул, 20 уч
1.1	Сведения о местоположении земельного участка (при отсутствии адреса) в структурированном в соответствии с федеральной информационной адресной системой виде	—
1.2	Дополнительные сведения о местоположении земельного участка	—
2.	Площадь земельного участка \pm величина погрешности определения (вычисления) площади ($P \pm \Delta P$), м ²	—
3.	Формула, примененная для вычисления предельной погрешности определения площади земельного участка с подставленными значениями и итоговые (вычисленные) значения (ΔP), м ²	—
4.	Площадь земельного участка согласно сведениям Единого государственного реестра недвижимости ($P_{\text{кад}}$), м ²	1480
5.	Оценка расхождения P и $P_{\text{кад}}$ ($P - P_{\text{кад}}$), м ²	—
6.	Предельные минимальный и максимальный размеры земельного участка ($P_{\text{мин}}$ и $P_{\text{макс}}$), м ²	—
7.	Вид (виды) разрешенного использования	—
7.1	Дополнительные сведения об использовании земельного участка	—
8.	Кадастровый или иной государственный учетный номер (инвентарный) здания, сооружения, объекта незавершенного строительства, расположенного на земельном участке	—
9.	Сведения о земельных участках (землях общего пользования, территории общего пользования), посредством которых обеспечивается доступ	—
10.	Иные сведения	—
4. Пояснения к сведениям об уточняемом земельном участке с кадастровым номером: <u>13:15:0111004:1752</u>		
1.	—	

Сведения об уточняемых земельных участках

1. Сведения о характерных точках границ уточняемого земельного участка с кадастровым номером 13:15:0111004:1753

Система координат МСК-13, зона 1

Зона № 1

Обозначение характерных точек границ	Координаты, м				Метод определения координат	Формулы, примененные для расчета средней квадратической погрешности определения координат характерных точек границ (Mt), с подставленными в такие формулы значениями и итоговые (вычисленные) значения Mt, м	Описание закрепления точки
	содержатся в Едином государственном реестре недвижимости		определены в результате выполнения комплексных кадастровых работ				
	X	Y	X	Y			
1	2	3	4	5	6	7	8
—	—	—	40119 9.63	12843 28.99	Метод спутниковых геодезических измерений (определений)	$Mt = \sqrt{M1^2 + M2^2} = \sqrt{0,6^2 + 0,08^2} = 0,1\text{м}$	Долговременный межевой знак
—	—	—	40118 0.22	12843 43.50	Метод спутниковых геодезических измерений (определений)	$Mt = \sqrt{M1^2 + M2^2} = \sqrt{0,6^2 + 0,08^2} = 0,1\text{м}$	Долговременный межевой знак
—	—	—	40118 3.84	12843 47.90	Метод спутниковых геодезических измерений (определений)	$Mt = \sqrt{M1^2 + M2^2} = \sqrt{0,6^2 + 0,08^2} = 0,1\text{м}$	Долговременный межевой знак
—	—	—	40118 7.05	12843 51.63	Метод спутниковых	$Mt = \sqrt{M1^2 + M2^2} = \sqrt{0,6^2 + 0,08^2} = 0,1\text{м}$	Долговременный

					х геодезическ их измерений (определени й)	$2+0,08^2=0,1\text{м}$	межевой знак
—	—	—	40118 6.79	12843 52.12	Метод спутниковы х геодезическ их измерений (определени й)	$Mt=\text{SQRT}(M1^2+M2^2)=\text{SQRT}(0,6^2+0,08^2)=0,1\text{м}$	Долговреме нный межевой знак
—	—	—	40119 2.35	12843 59.18	Метод спутниковы х геодезическ их измерений (определени й)	$Mt=\text{SQRT}(M1^2+M2^2)=\text{SQRT}(0,6^2+0,08^2)=0,1\text{м}$	Долговреме нный межевой знак
—	—	—	40119 2.55	12843 59.10	Метод спутниковы х геодезическ их измерений (определени й)	$Mt=\text{SQRT}(M1^2+M2^2)=\text{SQRT}(0,6^2+0,08^2)=0,1\text{м}$	Долговреме нный межевой знак
—	—	—	40120 4.93	12843 74.01	Метод спутниковы х геодезическ их измерений (определени й)	$Mt=\text{SQRT}(M1^2+M2^2)=\text{SQRT}(0,6^2+0,08^2)=0,1\text{м}$	Долговреме нный межевой знак
—	—	—	40122 0.53	12843 93.70	Метод спутниковы х геодезическ их измерений (определени й)	$Mt=\text{SQRT}(M1^2+M2^2)=\text{SQRT}(0,6^2+0,08^2)=0,1\text{м}$	Долговреме нный межевой знак

—	—	—	40123 9.04	12843 77.49	Метод спутниковы х геодезическ их измерений (определени й)	$Mt = \sqrt{M1^2 + M2^2} = \sqrt{0,6^2 + 0,08^2} = 0,1\text{м}$	Долговреме нный межевой знак
—	—	—	40119 9.63	12843 28.99	Метод спутниковы х геодезическ их измерений (определени й)	$Mt = \sqrt{M1^2 + M2^2} = \sqrt{0,6^2 + 0,08^2} = 0,1\text{м}$	Долговреме нный межевой знак

2. Сведения о частях границ уточняемого земельного участка с кадастровым номером 13:15:0111004:1753

Обозначение части границ		Горизонтальное проложение (S), м	Описание прохождения части границ	Сведения о согласовании местоположения границ (согласовано/спорное)
от т.	до т.			
1	2	3	4	5
—	—	—	—	—

3. Сведения о характеристиках уточняемого земельного участка с кадастровым номером 13:15:0111004:1753

№ п/п	Наименование характеристики земельного участка	Значение характеристики
1	2	3
1.	Адрес земельного участка	Мордовия Респ, Лямбирский р-н, Черemiшево с, Колхозная ул
1.1	Сведения о местоположении земельного участка (при отсутствии адреса) в структурированном в соответствии с федеральной информационной адресной системой виде	—
1.2	Дополнительные сведения о местоположении земельного участка	—
2.	Площадь земельного участка \pm величина погрешности определения (вычисления) площади ($P \pm \Delta P$), м ²	—

3.	Формула, примененная для вычисления предельной погрешности определения площади земельного участка с подставленными значениями и итоговые (вычисленные) значения (ΔP), м ²	—
4.	Площадь земельного участка согласно сведениям Единого государственного реестра недвижимости ($P_{\text{кад}}$), м ²	1500
5.	Оценка расхождения P и $P_{\text{кад}}$ ($P - P_{\text{кад}}$), м ²	—
6.	Предельные минимальный и максимальный размеры земельного участка ($P_{\text{мин}}$ и $P_{\text{макс}}$), м ²	—
7.	Вид (виды) разрешенного использования	—
7.1	Дополнительные сведения об использовании земельного участка	—
8.	Кадастровый или иной государственный учетный номер (инвентарный) здания, сооружения, объекта незавершенного строительства, расположенного на земельном участке	—
9.	Сведения о земельных участках (землях общего пользования, территории общего пользования), посредством которых обеспечивается доступ	—
10.	Иные сведения	—

4. Пояснения к сведениям об уточняемом земельном участке с кадастровым номером:
13:15:0111004:1753

1.	—
----	---

Сведения об уточняемых земельных участках

1. Сведения о характерных точках границ уточняемого земельного участка с кадастровым номером 13:15:0111004:1775

Система координат МСК-13, зона 1

Зона № 1

Обозначение характерных точек границ	Координаты, м		Метод определения координат	Формулы, примененные для расчета средней квадратической погрешности определения координат характерных	Описание закрепления точки
	содержатся в Едином государственном реестре недвижимости	определены в результате выполнения комплексных кадастровых работ			

	X	Y	X	Y		точек границ (Mt), с подставленными в такие формулы значениями и итоговые (вычисленные) значения Mt, м	
1	2	3	4	5	6	7	8
—	—	—	40130 0.84	12842 22.16	Метод спутниковы х геодезическ их измерений (определени й)	$Mt = \sqrt{M1^2 + M2^2} = \sqrt{0,6^2 + 0,08^2} = 0,1\text{м}$	Долговреме нный межевой знак
—	—	—	40128 1.22	12842 38.29	Метод спутниковы х геодезическ их измерений (определени й)	$Mt = \sqrt{M1^2 + M2^2} = \sqrt{0,6^2 + 0,08^2} = 0,1\text{м}$	Долговреме нный межевой знак
—	—	—	40125 2.12	12841 96.03	Метод спутниковы х геодезическ их измерений (определени й)	$Mt = \sqrt{M1^2 + M2^2} = \sqrt{0,6^2 + 0,08^2} = 0,1\text{м}$	Долговреме нный межевой знак
—	—	—	40124 8.64	12841 91.07	Метод спутниковы х геодезическ их измерений (определени й)	$Mt = \sqrt{M1^2 + M2^2} = \sqrt{0,6^2 + 0,08^2} = 0,1\text{м}$	Долговреме нный межевой знак
—	—	—	40127 0.39	12841 74.32	Метод спутниковы х геодезическ их измерений (определени й)	$Mt = \sqrt{M1^2 + M2^2} = \sqrt{0,6^2 + 0,08^2} = 0,1\text{м}$	Долговреме нный межевой знак

					й)		
—	—	—	40130 0.84	12842 22.16	Метод спутниковы х геодезическ их измерений (определени й)	$Mt = \sqrt{M1^2 + M2^2} = \sqrt{0,6^2 + 0,08^2} = 0,1\text{м}$	Долговреме нный межевой знак

2. Сведения о частях границ уточняемого земельного участка с кадастровым номером 13:15:0111004:1775

Обозначение части границ		Горизонтальное проложение (S), м	Описание прохождения части границ	Сведения о согласовании местоположения границ (согласовано/спорное)
от т.	до т.			
1	2	3	4	5
—	—	—	—	—

3. Сведения о характеристиках уточняемого земельного участка с кадастровым номером 13:15:0111004:1775

№ п/п	Наименование характеристики земельного участка	Значение характеристики
1	2	3
1.	Адрес земельного участка	Мордовия Респ, Лямбирский р-н, Лямбирское с/п, Черемисово с, Дачная ул, 21
1.1	Сведения о местоположении земельного участка (при отсутствии адреса) в структурированном в соответствии с федеральной информационной адресной системой виде	—
1.2	Дополнительные сведения о местоположении земельного участка	—
2.	Площадь земельного участка \pm величина погрешности определения (вычисления) площади ($P \pm \Delta P$), м ²	—
3.	Формула, примененная для вычисления предельной погрешности определения площади земельного участка с подставленными значениями и итоговые (вычисленные) значения (ΔP), м ²	—
4.	Площадь земельного участка согласно сведениям Единого государственного реестра недвижимости	1500

	$(P_{\text{кад}}), \text{ м}^2$	
5.	Оценка расхождения P и $P_{\text{кад}}$ $(P - P_{\text{кад}}), \text{ м}^2$	—
6.	Предельные минимальный и максимальный размеры земельного участка $(P_{\text{мин}}$ и $P_{\text{макс}}), \text{ м}^2$	—
7.	Вид (виды) разрешенного использования	—
7.1	Дополнительные сведения об использовании земельного участка	—
8.	Кадастровый или иной государственный учетный номер (инвентарный) здания, сооружения, объекта незавершенного строительства, расположенного на земельном участке	—
9.	Сведения о земельных участках (землях общего пользования, территории общего пользования), посредством которых обеспечивается доступ	—
10.	Иные сведения	—

4. Пояснения к сведениям об уточняемом земельном участке с кадастровым номером:
13:15:0111004:1775

1.	—
----	---

Сведения об уточняемых земельных участках

1. Сведения о характерных точках границ уточняемого земельного участка с кадастровым номером 13:15:0111004:1780

Система координат МСК-13, зона 1

Зона № 1

Обозначение характерных точек границ	Координаты, м				Метод определения координат	Формулы, примененные для расчета средней квадратической погрешности определения координат характерных точек границ (Mt), с подставленными в такие формулы значениями и итоговые (вычисленные) значения Mt, м	Описание закрепления точки
	содержатся в Едином государственном реестре недвижимости		определены в результате выполнения комплексных кадастровых работ				
	X	Y	X	Y			
1	2	3	4	5	6	7	8
—	—	—	40136	12841	Метод спутниковы	Mt=SQRT(M1^2+ M2^2)=SORT(0.6^	Долговреме нный

			1.26	76.11	х геодезическ их измерений (определени й)	$2+0,08^2=0,1\text{м}$	межевой знак
—	—	—	40133 9.26	12841 90.76	Метод спутниковы х геодезическ их измерений (определени й)	$Mt=\text{SQRT}(M1^2+M2^2)=\text{SQRT}(0,6^2+0,08^2)=0,1\text{м}$	Долговреме нный межевой знак
—	—	—	40130 6.21	12841 41.81	Метод спутниковы х геодезическ их измерений (определени й)	$Mt=\text{SQRT}(M1^2+M2^2)=\text{SQRT}(0,6^2+0,08^2)=0,1\text{м}$	Долговреме нный межевой знак
—	—	—	40132 6.70	12841 28.44	Метод спутниковы х геодезическ их измерений (определени й)	$Mt=\text{SQRT}(M1^2+M2^2)=\text{SQRT}(0,6^2+0,08^2)=0,1\text{м}$	Долговреме нный межевой знак
—	—	—	40136 1.26	12841 76.11	Метод спутниковы х геодезическ их измерений (определени й)	$Mt=\text{SQRT}(M1^2+M2^2)=\text{SQRT}(0,6^2+0,08^2)=0,1\text{м}$	Долговреме нный межевой знак

2. Сведения о частях границ уточняемого земельного участка с кадастровым номером 13:15:0111004:1780

Обозначение части границ		Горизонтальное проложение (S), м	Описание прохождения части границ	Сведения о согласовании местоположения границ (согласовано/спорное)
от т.	до т.			
1	2	3	4	5

—	—	—	—	—
3. Сведения о характеристиках уточняемого земельного участка с кадастровым номером 13:15:0111004:1780				
№ п/п	Наименование характеристики земельного участка	Значение характеристики		
1	2	3		
1.	Адрес земельного участка	Мордовия Респ, Лямбирский р-н, Черемешево с, Колхозная ул		
1.1	Сведения о местоположении земельного участка (при отсутствии адреса) в структурированном в соответствии с федеральной информационной адресной системой виде	—		
1.2	Дополнительные сведения о местоположении земельного участка	—		
2.	Площадь земельного участка \pm величина погрешности определения (вычисления) площади ($P \pm \Delta P$), м ²	—		
3.	Формула, примененная для вычисления предельной погрешности определения площади земельного участка с подставленными значениями и итоговые (вычисленные) значения (ΔP), м ²	—		
4.	Площадь земельного участка согласно сведениям Единого государственного реестра недвижимости ($P_{\text{кад}}$), м ²	1500		
5.	Оценка расхождения P и $P_{\text{кад}}$ ($P - P_{\text{кад}}$), м ²	—		
6.	Предельные минимальный и максимальный размеры земельного участка ($P_{\text{мин}}$ и $P_{\text{макс}}$), м ²	—		
7.	Вид (виды) разрешенного использования	—		
7.1	Дополнительные сведения об использовании земельного участка	—		
8.	Кадастровый или иной государственный учетный номер (инвентарный) здания, сооружения, объекта незавершенного строительства, расположенного на земельном участке	—		
9.	Сведения о земельных участках (землях общего пользования, территории общего пользования), посредством которых обеспечивается доступ	—		

10.	Иные сведения				—		
4. Пояснения к сведениям об уточняемом земельном участке с кадастровым номером: <u>13:15:0111004:1780</u>							
1.	—						
Сведения об уточняемых земельных участках							
1. Сведения о характерных точках границ уточняемого земельного участка с кадастровым номером <u>13:15:0111004:1806</u>							
Система координат <u>МСК-13, зона 1</u>					Зона № <u>1</u>		
Обозначение характерных точек границ	Координаты, м				Метод определения координат	Формулы, примененные для расчета средней квадратической погрешности определения координат характерных точек границ (Mt), с подставленными в такие формулы значениями и итоговые (вычисленные) значения Mt, м	Описание закрепления точки
	содержатся в Едином государственном реестре недвижимости		определены в результате выполнения комплексных кадастровых работ				
	X	Y	X	Y			
1	2	3	4	5	6	7	8
—	—	—	40020 3.35	12846 45.32	Метод спутниковых геодезических измерений (определений)	$Mt = \sqrt{M1^2 + M2^2} = \sqrt{0,6^2 + 0,08^2} = 0,1\text{м}$	Долговременный межевой знак
—	—	—	40023 2.75	12846 55.00	Метод спутниковых геодезических измерений (определений)	$Mt = \sqrt{M1^2 + M2^2} = \sqrt{0,6^2 + 0,08^2} = 0,1\text{м}$	Долговременный межевой знак
—	—	—	40021 9.44	12846 93.25	Метод спутниковых геодезическ	$Mt = \sqrt{M1^2 + M2^2} = \sqrt{0,6^2 + 0,08^2} = 0,1\text{м}$	Долговременный межевой

					их измерений (определений)		знак
—	—	—	40019 7.78	12846 86.54	Метод спутниковых геодезических измерений (определений)	$Mt = \sqrt{M1^2 + M2^2} = \sqrt{0,6^2 + 0,08^2} = 0,1\text{м}$	Долговременный межевой знак
—	—	—	40019 0.94	12846 84.24	Метод спутниковых геодезических измерений (определений)	$Mt = \sqrt{M1^2 + M2^2} = \sqrt{0,6^2 + 0,08^2} = 0,1\text{м}$	Долговременный межевой знак
—	—	—	40020 3.35	12846 45.32	Метод спутниковых геодезических измерений (определений)	$Mt = \sqrt{M1^2 + M2^2} = \sqrt{0,6^2 + 0,08^2} = 0,1\text{м}$	Долговременный межевой знак

2. Сведения о частях границ уточняемого земельного участка с кадастровым номером 13:15:0111004:1806

Обозначение части границ		Горизонтальное проложение (S), м	Описание прохождения части границ	Сведения о согласовании местоположения границ (согласовано/спорное)
от т.	до т.			
1	2	3	4	5
—	—	—	—	—

3. Сведения о характеристиках уточняемого земельного участка с кадастровым номером 13:15:0111004:1806

№ п/п	Наименование характеристики земельного участка	Значение характеристики
1	2	3
1.	Адрес земельного участка	Мордовия Респ, Лямбирский р-н, Лямбирское с/п, Черемисево с,

		Молодежная ул, №55 д
1.1	Сведения о местоположении земельного участка (при отсутствии адреса) в структурированном в соответствии с федеральной информационной адресной системой виде	—
1.2	Дополнительные сведения о местоположении земельного участка	—
2.	Площадь земельного участка \pm величина погрешности определения (вычисления) площади ($P \pm \Delta P$), м ²	—
3.	Формула, примененная для вычисления предельной погрешности определения площади земельного участка с подставленными значениями и итоговые (вычисленные) значения (ΔP), м ²	—
4.	Площадь земельного участка согласно сведениям Единого государственного реестра недвижимости ($P_{\text{кад}}$), м ²	1200
5.	Оценка расхождения P и $P_{\text{кад}}$ ($P - P_{\text{кад}}$), м ²	—
6.	Предельные минимальный и максимальный размеры земельного участка ($P_{\text{мин}}$ и $P_{\text{макс}}$), м ²	—
7.	Вид (виды) разрешенного использования	—
7.1	Дополнительные сведения об использовании земельного участка	—
8.	Кадастровый или иной государственный учетный номер (инвентарный) здания, сооружения, объекта незавершенного строительства, расположенного на земельном участке	—
9.	Сведения о земельных участках (землях общего пользования, территории общего пользования), посредством которых обеспечивается доступ	—
10.	Иные сведения	—
4. Пояснения к сведениям об уточняемом земельном участке с кадастровым номером: 13:15:0111004:1806		
1.	—	
Сведения об уточняемых земельных участках		
1. Сведения о характерных точках границ уточняемого земельного участка с кадастровым номером 13:15:0111004:1809		

Система координат МСК-13, зона 1

Зона № 1

Обозначение характерных точек границ	Координаты, м				Метод определения координат	Формулы, примененные для расчета средней квадратической погрешности определения координат характерных точек границ (Mt), с подставленными в такие формулы значениями и итоговые (вычисленные) значения Mt, м	Описание закрепления точки
	содержатся в Едином государственном реестре недвижимости		определены в результате выполнения комплексных кадастровых работ				
	X	Y	X	Y			
1	2	3	4	5	6	7	8
—	—	—	40053 4.25	12847 50.62	Метод спутниковых геодезических измерений (определений)	$Mt=\sqrt{M1^2+M2^2}=\sqrt{0,6^2+0,08^2}=0,1\text{ м}$	Долговременный межевой знак
—	—	—	40054 6.24	12847 54.39	Метод спутниковых геодезических измерений (определений)	$Mt=\sqrt{M1^2+M2^2}=\sqrt{0,6^2+0,08^2}=0,1\text{ м}$	Долговременный межевой знак
—	—	—	40056 4.75	12847 59.87	Метод спутниковых геодезических измерений (определений)	$Mt=\sqrt{M1^2+M2^2}=\sqrt{0,6^2+0,08^2}=0,1\text{ м}$	Долговременный межевой знак
—	—	—	40056 3.13	12847 65.01	Метод спутниковых геодезических измерений (определений)	$Mt=\sqrt{M1^2+M2^2}=\sqrt{0,6^2+0,08^2}=0,1\text{ м}$	Долговременный межевой знак

					й)		
—	—	—	40055 7.66	12847 89.41	Метод спутниковы х геодезическ их измерений (определени й)	$Mt = \sqrt{M1^2 + M2^2} = \sqrt{0,6^2 + 0,08^2} = 0,1\text{м}$	Долговреме нный межевой знак
—	—	—	40055 4.10	12848 03.54	Метод спутниковы х геодезическ их измерений (определени й)	$Mt = \sqrt{M1^2 + M2^2} = \sqrt{0,6^2 + 0,08^2} = 0,1\text{м}$	Долговреме нный межевой знак
—	—	—	40052 1.31	12847 95.66	Метод спутниковы х геодезическ их измерений (определени й)	$Mt = \sqrt{M1^2 + M2^2} = \sqrt{0,6^2 + 0,08^2} = 0,1\text{м}$	Долговреме нный межевой знак
—	—	—	40052 1.56	12847 94.63	Метод спутниковы х геодезическ их измерений (определени й)	$Mt = \sqrt{M1^2 + M2^2} = \sqrt{0,6^2 + 0,08^2} = 0,1\text{м}$	Долговреме нный межевой знак
—	—	—	40053 4.25	12847 50.62	Метод спутниковы х геодезическ их измерений (определени й)	$Mt = \sqrt{M1^2 + M2^2} = \sqrt{0,6^2 + 0,08^2} = 0,1\text{м}$	Долговреме нный межевой знак

2. Сведения о частях границ уточняемого земельного участка с кадастровым номером 13:15:0111004:1809

Обозначение части границ	Горизонтальное проложение (S), м	Описание прохождения	Сведения о согласовании
-----------------------------	-------------------------------------	-------------------------	----------------------------

от т.	до т.		части границ	местоположения границ (согласовано/спорное)
1	2	3	4	5
—	—	—	—	—

3. Сведения о характеристиках уточняемого земельного участка с кадастровым номером 13:15:0111004:1809

№ п/п	Наименование характеристики земельного участка	Значение характеристики
1	2	3
1.	Адрес земельного участка	Мордовия Респ, Лямбирский р-н, Лямбирское с/п, Черемисово с, Молодежная ул, 37а д
1.1	Сведения о местоположении земельного участка (при отсутствии адреса) в структурированном в соответствии с федеральной информационной адресной системой виде	—
1.2	Дополнительные сведения о местоположении земельного участка	—
2.	Площадь земельного участка \pm величина погрешности определения (вычисления) площади ($P \pm \Delta P$), м ²	—
3.	Формула, примененная для вычисления предельной погрешности определения площади земельного участка с подставленными значениями и итоговые (вычисленные) значения (ΔP), м ²	—
4.	Площадь земельного участка согласно сведениям Единого государственного реестра недвижимости ($P_{\text{кад}}$), м ²	1500
5.	Оценка расхождения P и $P_{\text{кад}}$ ($P - P_{\text{кад}}$), м ²	—
6.	Предельные минимальный и максимальный размеры земельного участка ($P_{\text{мин}}$ и $P_{\text{макс}}$), м ²	—
7.	Вид (виды) разрешенного использования	—
7.1	Дополнительные сведения об использовании земельного участка	—
8.	Кадастровый или иной государственный учетный номер (инвентарный) здания, сооружения, объекта незавершенного строительства, расположенного на земельном участке	—

9.	Сведения о земельных участках (землях общего пользования, территории общего пользования), посредством которых обеспечивается доступ	—
10.	Иные сведения	—

4. Пояснения к сведениям об уточняемом земельном участке с кадастровым номером:
13:15:0111004:1809

1.	—
----	---

Сведения об уточняемых земельных участках

1. Сведения о характерных точках границ уточняемого земельного участка с кадастровым номером 13:15:0111004:1825

Система координат МСК-13, зона 1

Зона № 1

Обозначение характерных точек границ	Координаты, м				Метод определения координат	Формулы, примененные для расчета средней квадратической погрешности определения координат характерных точек границ (Mt), с подставленными в такие формулы значениями и итоговые (вычисленные) значения Mt, м	Описание закрепления точки
	содержатся в Едином государственном реестре недвижимости		определены в результате выполнения комплексных кадастровых работ				
	X	Y	X	Y			
1	2	3	4	5	6	7	8
—	—	—	40103 7.57	12846 05.08	Метод спутниковых геодезических измерений (определений)	$Mt = \sqrt{M1^2 + M2^2} = \sqrt{0,6^2 + 0,08^2} = 0,1 \text{ м}$	Долговременный межевой знак
—	—	—	40105 0.70	12845 83.87	Метод спутниковых геодезических измерений (определений)	$Mt = \sqrt{M1^2 + M2^2} = \sqrt{0,6^2 + 0,08^2} = 0,1 \text{ м}$	Долговременный межевой знак

—	—	—	40105 8.45	12845 88.52	Метод спутниковы х геодезическ их измерений (определени й)	$Mt = \sqrt{M1^2 + M2^2} = \sqrt{0,6^2 + 0,08^2} = 0,1\text{м}$	Долговреме нный межевой знак
—	—	—	40108 7.00	12846 06.17	Метод спутниковы х геодезическ их измерений (определени й)	$Mt = \sqrt{M1^2 + M2^2} = \sqrt{0,6^2 + 0,08^2} = 0,1\text{м}$	Долговреме нный межевой знак
—	—	—	40110 6.21	12846 19.07	Метод спутниковы х геодезическ их измерений (определени й)	$Mt = \sqrt{M1^2 + M2^2} = \sqrt{0,6^2 + 0,08^2} = 0,1\text{м}$	Долговреме нный межевой знак
—	—	—	40111 1.42	12846 22.40	Метод спутниковы х геодезическ их измерений (определени й)	$Mt = \sqrt{M1^2 + M2^2} = \sqrt{0,6^2 + 0,08^2} = 0,1\text{м}$	Долговреме нный межевой знак
—	—	—	40109 7.84	12846 43.72	Метод спутниковы х геодезическ их измерений (определени й)	$Mt = \sqrt{M1^2 + M2^2} = \sqrt{0,6^2 + 0,08^2} = 0,1\text{м}$	Долговреме нный межевой знак
—	—	—	40109 4.04	12846 41.56	Метод спутниковы х геодезическ их измерений (определени й)	$Mt = \sqrt{M1^2 + M2^2} = \sqrt{0,6^2 + 0,08^2} = 0,1\text{м}$	Долговреме нный межевой знак

					й)		
—	—	—	40106 8.77	12846 24.36	Метод спутниковы х геодезическ их измерений (определени й)	$Mt = \sqrt{M1^2 + M2^2} = \sqrt{0,6^2 + 0,08^2} = 0,1\text{м}$	Долговреме нный межевой знак
—	—	—	40103 7.57	12846 05.08	Метод спутниковы х геодезическ их измерений (определени й)	$Mt = \sqrt{M1^2 + M2^2} = \sqrt{0,6^2 + 0,08^2} = 0,1\text{м}$	Долговреме нный межевой знак

2. Сведения о частях границ уточняемого земельного участка с кадастровым номером 13:15:0111004:1825

Обозначение части границ		Горизонтальное проложение (S), м	Описание прохождения части границ	Сведения о согласовании местоположения границ (согласовано/спорное)
от т.	до т.			
1	2	3	4	5
—	—	—	—	—

3. Сведения о характеристиках уточняемого земельного участка с кадастровым номером 13:15:0111004:1825

№ п/п	Наименование характеристики земельного участка	Значение характеристики
1	2	3
1.	Адрес земельного участка	Мордовия Респ, Лямбирский р-н, Черемешево с, Молодежная ул
1.1	Сведения о местоположении земельного участка (при отсутствии адреса) в структурированном в соответствии с федеральной информационной адресной системой виде	—
1.2	Дополнительные сведения о местоположении земельного участка	—
2.	Площадь земельного участка \pm величина погрешности определения (вычисления) площади ($P \pm \Delta P$), м ²	—

3.	Формула, примененная для вычисления предельной погрешности определения площади земельного участка с подставленными значениями и итоговые (вычисленные) значения (ΔP), м ²	—
4.	Площадь земельного участка согласно сведениям Единого государственного реестра недвижимости ($P_{\text{кад}}$), м ²	2000
5.	Оценка расхождения P и $P_{\text{кад}}$ ($P - P_{\text{кад}}$), м ²	—
6.	Предельные минимальный и максимальный размеры земельного участка ($P_{\text{мин}}$ и $P_{\text{макс}}$), м ²	—
7.	Вид (виды) разрешенного использования	—
7.1	Дополнительные сведения об использовании земельного участка	—
8.	Кадастровый или иной государственный учетный номер (инвентарный) здания, сооружения, объекта незавершенного строительства, расположенного на земельном участке	—
9.	Сведения о земельных участках (землях общего пользования, территории общего пользования), посредством которых обеспечивается доступ	—
10.	Иные сведения	—

4. Пояснения к сведениям об уточняемом земельном участке с кадастровым номером:
13:15:0111004:1825

1. —

Сведения об уточняемых земельных участках

1. Сведения о характерных точках границ уточняемого земельного участка с кадастровым номером 13:15:0111004:1831

Система координат МСК-13, зона 1

Зона № 1

Обозначение характерных точек границ	Координаты, м		Метод определения координат	Формулы, примененные для расчета средней квадратической погрешности определения координат характерных	Описание закрепления точки
	содержатся в Едином государственном реестре недвижимости	определены в результате выполнения комплексных кадастровых работ			

	X	Y	X	Y		точек границ (Mt), с подставленными в такие формулы значениями и итоговые (вычисленные) значения Mt, м	
1	2	3	4	5	6	7	8
—	—	—	40092 7.58	12847 46.43	Метод спутниковы х геодезическ их измерений (определени й)	$Mt = \sqrt{M1^2 + M2^2} = \sqrt{0,6^2 + 0,08^2} = 0,1 \text{ м}$	Долговреме нный межевой знак
—	—	—	40093 0.88	12847 53.06	Метод спутниковы х геодезическ их измерений (определени й)	$Mt = \sqrt{M1^2 + M2^2} = \sqrt{0,6^2 + 0,08^2} = 0,1 \text{ м}$	Долговреме нный межевой знак
—	—	—	40094 0.60	12847 80.36	Метод спутниковы х геодезическ их измерений (определени й)	$Mt = \sqrt{M1^2 + M2^2} = \sqrt{0,6^2 + 0,08^2} = 0,1 \text{ м}$	Долговреме нный межевой знак
—	—	—	40094 6.06	12847 81.38	Метод спутниковы х геодезическ их измерений (определени й)	$Mt = \sqrt{M1^2 + M2^2} = \sqrt{0,6^2 + 0,08^2} = 0,1 \text{ м}$	Долговреме нный межевой знак
—	—	—	40096 4.66	12847 71.20	Метод спутниковы х геодезическ их измерений (определени й)	$Mt = \sqrt{M1^2 + M2^2} = \sqrt{0,6^2 + 0,08^2} = 0,1 \text{ м}$	Долговреме нный межевой знак

					й)		
—	—	—	40097 9.67	12847 51.40	Метод спутниковых геодезических измерений (определений)	$Mt = \sqrt{M1^2 + M2^2} = \sqrt{0,6^2 + 0,08^2} = 0,1\text{м}$	Долговременный межевой знак
—	—	—	40097 1.00	12847 44.12	Метод спутниковых геодезических измерений (определений)	$Mt = \sqrt{M1^2 + M2^2} = \sqrt{0,6^2 + 0,08^2} = 0,1\text{м}$	Долговременный межевой знак
—	—	—	40094 4.40	12847 25.60	Метод спутниковых геодезических измерений (определений)	$Mt = \sqrt{M1^2 + M2^2} = \sqrt{0,6^2 + 0,08^2} = 0,1\text{м}$	Долговременный межевой знак
—	—	—	40092 7.58	12847 46.43	Метод спутниковых геодезических измерений (определений)	$Mt = \sqrt{M1^2 + M2^2} = \sqrt{0,6^2 + 0,08^2} = 0,1\text{м}$	Долговременный межевой знак

2. Сведения о частях границ уточняемого земельного участка с кадастровым номером 13:15:0111004:1831

Обозначение части границ		Горизонтальное проложение (S), м	Описание прохождения части границ	Сведения о согласовании местоположения границ (согласовано/спорное)
от т.	до т.			
1	2	3	4	5
—	—	—	—	—

3. Сведения о характеристиках уточняемого земельного участка с кадастровым номером 13:15:0111004:1831

№ п/п	Наименование характеристики земельного участка	Значение характеристики
1	2	3
1.	Адрес земельного участка	Мордовия Респ, Лямбирский р-н, Черемешево с, Молодежная ул, 23 б
1.1	Сведения о местоположении земельного участка (при отсутствии адреса) в структурированном в соответствии с федеральной информационной адресной системой виде	—
1.2	Дополнительные сведения о местоположении земельного участка	—
2.	Площадь земельного участка \pm величина погрешности определения (вычисления) площади ($P \pm \Delta P$), м ²	—
3.	Формула, примененная для вычисления предельной погрешности определения площади земельного участка с подставленными значениями и итоговые (вычисленные) значения (ΔP), м ²	—
4.	Площадь земельного участка согласно сведениям Единого государственного реестра недвижимости ($P_{\text{кад}}$), м ²	1500
5.	Оценка расхождения P и $P_{\text{кад}}$ ($P - P_{\text{кад}}$), м ²	—
6.	Предельные минимальный и максимальный размеры земельного участка ($P_{\text{мин}}$ и $P_{\text{макс}}$), м ²	—
7.	Вид (виды) разрешенного использования	—
7.1	Дополнительные сведения об использовании земельного участка	—
8.	Кадастровый или иной государственный учетный номер (инвентарный) здания, сооружения, объекта незавершенного строительства, расположенного на земельном участке	—
9.	Сведения о земельных участках (землях общего пользования, территории общего пользования), посредством которых обеспечивается доступ	—
10.	Иные сведения	—
4. Пояснения к сведениям об уточняемом земельном участке с кадастровым номером: <u>13:15:0111004:1831</u>		

1.	—						
Сведения об уточняемых земельных участках							
1. Сведения о характерных точках границ уточняемого земельного участка с кадастровым номером 13:15:0111004:1856							
Система координат МСК-13, зона 1					Зона № 1		
Обозначение характерных точек границ	Координаты, м				Метод определения координат	Формулы, примененные для расчета средней квадратической погрешности определения координат характерных точек границ (Mt), с подставленными в такие формулы значениями и итоговые (вычисленные) значения Mt, м	Описание закрепления точки
	содержатся в Едином государственном реестре недвижимости		определены в результате выполнения комплексных кадастровых работ				
	X	Y	X	Y			
1	2	3	4	5	6	7	8
—	—	—	40028 8.97	12846 73.20	Метод спутниковых геодезических измерений (определений)	$Mt = \sqrt{M1^2 + M2^2} = \sqrt{0,6^2 + 0,08^2} = 0,1\text{м}$	Долговременный межевой знак
—	—	—	40025 9.94	12846 63.88	Метод спутниковых геодезических измерений (определений)	$Mt = \sqrt{M1^2 + M2^2} = \sqrt{0,6^2 + 0,08^2} = 0,1\text{м}$	Долговременный межевой знак
—	—	—	40024 8.00	12847 02.25	Метод спутниковых геодезических измерений (определений)	$Mt = \sqrt{M1^2 + M2^2} = \sqrt{0,6^2 + 0,08^2} = 0,1\text{м}$	Долговременный межевой знак

—	—	—	40027 7.15	12847 11.36	Метод спутниковы х геодезическ их измерений (определени й)	$Mt = \sqrt{M1^2 + M2^2} = \sqrt{0,6^2 + 0,08^2} = 0,1\text{м}$	Долговреме нный межевой знак
—	—	—	40028 8.97	12846 73.20	Метод спутниковы х геодезическ их измерений (определени й)	$Mt = \sqrt{M1^2 + M2^2} = \sqrt{0,6^2 + 0,08^2} = 0,1\text{м}$	Долговреме нный межевой знак

2. Сведения о частях границ уточняемого земельного участка с кадастровым номером 13:15:0111004:1856

Обозначение части границ		Горизонтальное проложение (S), м	Описание прохождения части границ	Сведения о согласовании местоположения границ (согласовано/спорное)
от т.	до т.			
1	2	3	4	5
—	—	—	—	—

3. Сведения о характеристиках уточняемого земельного участка с кадастровым номером 13:15:0111004:1856

№ п/п	Наименование характеристики земельного участка	Значение характеристики
1	2	3
1.	Адрес земельного участка	Мордовия Респ, Лямбирский р-н, Черemiшево с, Молодежная ул, 51
1.1	Сведения о местоположении земельного участка (при отсутствии адреса) в структурированном в соответствии с федеральной информационной адресной системой виде	—
1.2	Дополнительные сведения о местоположении земельного участка	—
2.	Площадь земельного участка \pm величина погрешности определения (вычисления) площади ($P \pm \Delta P$), м ²	—

3.	Формула, примененная для вычисления предельной погрешности определения площади земельного участка с подставленными значениями и итоговые (вычисленные) значения (ΔP), м ²	—
4.	Площадь земельного участка согласно сведениям Единого государственного реестра недвижимости ($P_{\text{кад}}$), м ²	1200
5.	Оценка расхождения P и $P_{\text{кад}}$ ($P - P_{\text{кад}}$), м ²	—
6.	Предельные минимальный и максимальный размеры земельного участка ($P_{\text{мин}}$ и $P_{\text{макс}}$), м ²	—
7.	Вид (виды) разрешенного использования	—
7.1	Дополнительные сведения об использовании земельного участка	—
8.	Кадастровый или иной государственный учетный номер (инвентарный) здания, сооружения, объекта незавершенного строительства, расположенного на земельном участке	—
9.	Сведения о земельных участках (землях общего пользования, территории общего пользования), посредством которых обеспечивается доступ	—
10.	Иные сведения	—

4. Пояснения к сведениям об уточняемом земельном участке с кадастровым номером:
13:15:0111004:1856

1.	—
----	---

Сведения об уточняемых земельных участках

1. Сведения о характерных точках границ уточняемого земельного участка с кадастровым номером 13:15:0111004:1857

Система координат МСК-13, зона 1

Зона № 1

Обозначение характерных точек границ	Координаты, м		Метод определения координат	Формулы, примененные для расчета средней квадратической погрешности определения координат характерных	Описание закрепления точки
	содержатся в Едином государственном реестре недвижимости	определены в результате выполнения комплексных кадастровых работ			

	X	Y	X	Y		точек границ (Mt), с подставленными в такие формулы значениями и итоговые (вычисленные) значения Mt, м	
1	2	3	4	5	6	7	8
—	—	—	40085 2.43	12845 12.45	Метод спутниковы х геодезическ их измерений (определени й)	$Mt = \sqrt{M1^2 + M2^2} = \sqrt{0,6^2 + 0,08^2} = 0,1 \text{ м}$	Долговреме нный межевой знак
—	—	—	40082 8.19	12845 18.48	Метод спутниковы х геодезическ их измерений (определени й)	$Mt = \sqrt{M1^2 + M2^2} = \sqrt{0,6^2 + 0,08^2} = 0,1 \text{ м}$	Долговреме нный межевой знак
—	—	—	40082 3.80	12844 91.04	Метод спутниковы х геодезическ их измерений (определени й)	$Mt = \sqrt{M1^2 + M2^2} = \sqrt{0,6^2 + 0,08^2} = 0,1 \text{ м}$	Долговреме нный межевой знак
—	—	—	40081 7.92	12844 43.96	Метод спутниковы х геодезическ их измерений (определени й)	$Mt = \sqrt{M1^2 + M2^2} = \sqrt{0,6^2 + 0,08^2} = 0,1 \text{ м}$	Долговреме нный межевой знак
—	—	—	40080 9.61	12843 93.20	Метод спутниковы х геодезическ их измерений (определени й)	$Mt = \sqrt{M1^2 + M2^2} = \sqrt{0,6^2 + 0,08^2} = 0,1 \text{ м}$	Долговреме нный межевой знак

					й)		
—	—	—	40080 5.18	12843 66.13	Метод спутниковых геодезических измерений (определений)	$Mt = \sqrt{M1^2 + M2^2} = \sqrt{0,6^2 + 0,08^2} = 0,1\text{м}$	Долговременный межевой знак
—	—	—	40082 9.95	12843 60.85	Метод спутниковых геодезических измерений (определений)	$Mt = \sqrt{M1^2 + M2^2} = \sqrt{0,6^2 + 0,08^2} = 0,1\text{м}$	Долговременный межевой знак
—	—	—	40083 9.09	12844 19.19	Метод спутниковых геодезических измерений (определений)	$Mt = \sqrt{M1^2 + M2^2} = \sqrt{0,6^2 + 0,08^2} = 0,1\text{м}$	Долговременный межевой знак
—	—	—	40084 4.78	12844 64.23	Метод спутниковых геодезических измерений (определений)	$Mt = \sqrt{M1^2 + M2^2} = \sqrt{0,6^2 + 0,08^2} = 0,1\text{м}$	Долговременный межевой знак
—	—	—	40085 1.34	12845 06.21	Метод спутниковых геодезических измерений (определений)	$Mt = \sqrt{M1^2 + M2^2} = \sqrt{0,6^2 + 0,08^2} = 0,1\text{м}$	Долговременный межевой знак
—	—	—	40085 2.13	12845 10.57	Метод спутниковых геодезических измерений	$Mt = \sqrt{M1^2 + M2^2} = \sqrt{0,6^2 + 0,08^2} = 0,1\text{м}$	Долговременный межевой знак

					(определени й)		
—	—	—	40085 2.43	12845 12.45	Метод спутниковы х геодезическ их измерений (определени й)	$Mt = \sqrt{M1^2 + M2^2} = \sqrt{0,6^2 + 0,08^2} = 0,1\text{м}$	Долговреме нный межевой знак

2. Сведения о частях границ уточняемого земельного участка с кадастровым номером 13:15:0111004:1857

Обозначение части границ		Горизонтальное проложение (S), м	Описание прохождения части границ	Сведения о согласовании местоположения границ (согласовано/спорное)
от т.	до т.			
1	2	3	4	5
—	—	—	—	—

3. Сведения о характеристиках уточняемого земельного участка с кадастровым номером 13:15:0111004:1857

№ п/п	Наименование характеристики земельного участка	Значение характеристики
1	2	3
1.	Адрес земельного участка	Мордовия Респ, Лямбирский р-н, Черemiшево с, Колхозная ул, 31 д
1.1	Сведения о местоположении земельного участка (при отсутствии адреса) в структурированном в соответствии с федеральной информационной адресной системой виде	—
1.2	Дополнительные сведения о местоположении земельного участка	—
2.	Площадь земельного участка \pm величина погрешности определения (вычисления) площади ($P \pm \Delta P$), м ²	—
3.	Формула, примененная для вычисления предельной погрешности определения площади земельного участка с подставленными значениями и итоговые (вычисленные) значения (ΔP), м ²	—
4.	Площадь земельного участка согласно сведениям	3800

	Единого государственного реестра недвижимости ($P_{\text{кад}}$), м^2	
5.	Оценка расхождения P и $P_{\text{кад}}$ ($P - P_{\text{кад}}$), м^2	—
6.	Предельные минимальный и максимальный размеры земельного участка ($P_{\text{мин}}$ и $P_{\text{макс}}$), м^2	—
7.	Вид (виды) разрешенного использования	—
7.1	Дополнительные сведения об использовании земельного участка	—
8.	Кадастровый или иной государственный учетный номер (инвентарный) здания, сооружения, объекта незавершенного строительства, расположенного на земельном участке	—
9.	Сведения о земельных участках (землях общего пользования, территории общего пользования), посредством которых обеспечивается доступ	—
10.	Иные сведения	—

4. Пояснения к сведениям об уточняемом земельном участке с кадастровым номером:
13:15:0111004:1857

1.	—
----	---

Сведения об уточняемых земельных участках

1. Сведения о характерных точках границ уточняемого земельного участка с кадастровым номером 13:15:0111004:1884

Система координат МСК-13, зона 1

Зона № 1

Обозначение характерных точек границ	Координаты, м				Метод определения координат	Формулы, примененные для расчета средней квадратической погрешности определения координат характерных точек границ (Mt), с подставленными в такие формулы значениями и итоговые (вычисленные) значения Mt, м	Описание закрепления точки
	содержатся в Едином государственном реестре недвижимости		определены в результате выполнения комплексных кадастровых работ				
	X	Y	X	Y			
1	2	3	4	5	6	7	8

—	—	—	40035 0.60	12849 29.85	Метод спутниковы х геодезическ их измерений (определени й)	$Mt = \sqrt{M1^2 + M2^2} = \sqrt{0,6^2 + 0,08^2} = 0,1\text{м}$	Долговреме нный межевой знак
—	—	—	40037 3.89	12849 38.97	Метод спутниковы х геодезическ их измерений (определени й)	$Mt = \sqrt{M1^2 + M2^2} = \sqrt{0,6^2 + 0,08^2} = 0,1\text{м}$	Долговреме нный межевой знак
—	—	—	40037 7.86	12849 29.91	Метод спутниковы х геодезическ их измерений (определени й)	$Mt = \sqrt{M1^2 + M2^2} = \sqrt{0,6^2 + 0,08^2} = 0,1\text{м}$	Долговреме нный межевой знак
—	—	—	40039 2.08	12848 90.84	Метод спутниковы х геодезическ их измерений (определени й)	$Mt = \sqrt{M1^2 + M2^2} = \sqrt{0,6^2 + 0,08^2} = 0,1\text{м}$	Долговреме нный межевой знак
—	—	—	40041 8.27	12847 90.71	Метод спутниковы х геодезическ их измерений (определени й)	$Mt = \sqrt{M1^2 + M2^2} = \sqrt{0,6^2 + 0,08^2} = 0,1\text{м}$	Долговреме нный межевой знак
—	—	—	40039 3.28	12847 83.33	Метод спутниковы х геодезическ их измерений (определени й)	$Mt = \sqrt{M1^2 + M2^2} = \sqrt{0,6^2 + 0,08^2} = 0,1\text{м}$	Долговреме нный межевой знак

					й)		
—	—	—	40037 8.12	12848 32.10	Метод спутниковы х геодезическ их измерений (определени й)	$Mt = \sqrt{M1^2 + M2^2} = \sqrt{0,6^2 + 0,08^2} = 0,1\text{м}$	Долговреме нный межевой знак
—	—	—	40037 3.02	12848 51.63	Метод спутниковы х геодезическ их измерений (определени й)	$Mt = \sqrt{M1^2 + M2^2} = \sqrt{0,6^2 + 0,08^2} = 0,1\text{м}$	Долговреме нный межевой знак
—	—	—	40036 1.17	12848 95.17	Метод спутниковы х геодезическ их измерений (определени й)	$Mt = \sqrt{M1^2 + M2^2} = \sqrt{0,6^2 + 0,08^2} = 0,1\text{м}$	Долговреме нный межевой знак
—	—	—	40035 5.42	12849 16.95	Метод спутниковы х геодезическ их измерений (определени й)	$Mt = \sqrt{M1^2 + M2^2} = \sqrt{0,6^2 + 0,08^2} = 0,1\text{м}$	Долговреме нный межевой знак
—	—	—	40035 0.60	12849 29.85	Метод спутниковы х геодезическ их измерений (определени й)	$Mt = \sqrt{M1^2 + M2^2} = \sqrt{0,6^2 + 0,08^2} = 0,1\text{м}$	Долговреме нный межевой знак

2. Сведения о частях границ уточняемого земельного участка с кадастровым номером 13:15:0111004:1884

Обозначение части границ	Горизонтальное проложение (S), м	Описание прохождения	Сведения о согласовании
-----------------------------	-------------------------------------	-------------------------	----------------------------

от т.	до т.		части границ	местоположения границ (согласовано/спорное)
1	2	3	4	5
—	—	—	—	—

3. Сведения о характеристиках уточняемого земельного участка с кадастровым номером 13:15:0111004:1884

№ п/п	Наименование характеристики земельного участка	Значение характеристики
1	2	3
1.	Адрес земельного участка	Мордовия Респ, Лямбирский р-н, Черемисево с, Долгая ул, 63
1.1	Сведения о местоположении земельного участка (при отсутствии адреса) в структурированном в соответствии с федеральной информационной адресной системой виде	—
1.2	Дополнительные сведения о местоположении земельного участка	—
2.	Площадь земельного участка \pm величина погрешности определения (вычисления) площади ($P \pm \Delta P$), м ²	—
3.	Формула, примененная для вычисления предельной погрешности определения площади земельного участка с подставленными значениями и итоговые (вычисленные) значения (ΔP), м ²	—
4.	Площадь земельного участка согласно сведениям Единого государственного реестра недвижимости ($P_{\text{кад}}$), м ²	4221
5.	Оценка расхождения P и $P_{\text{кад}}$ ($P - P_{\text{кад}}$), м ²	—
6.	Предельные минимальный и максимальный размеры земельного участка ($P_{\text{мин}}$ и $P_{\text{макс}}$), м ²	—
7.	Вид (виды) разрешенного использования	—
7.1	Дополнительные сведения об использовании земельного участка	—
8.	Кадастровый или иной государственный учетный номер (инвентарный) здания, сооружения, объекта незавершенного строительства, расположенного на земельном участке	—

9.	Сведения о земельных участках (землях общего пользования, территории общего пользования), посредством которых обеспечивается доступ	—
10.	Иные сведения	—

4. Пояснения к сведениям об уточняемом земельном участке с кадастровым номером:
13:15:0111004:1884

1.	—
----	---

Сведения об уточняемых земельных участках

1. Сведения о характерных точках границ уточняемого земельного участка с кадастровым номером 13:15:0111004:2233

Система координат МСК-13, зона 1

Зона № 1

Обозначение характерных точек границ	Координаты, м				Метод определения координат	Формулы, примененные для расчета средней квадратической погрешности определения координат характерных точек границ (Mt), с подставленными в такие формулы значениями и итоговые (вычисленные) значения Mt, м	Описание закрепления точки
	содержатся в Едином государственном реестре недвижимости		определены в результате выполнения комплексных кадастровых работ				
	X	Y	X	Y			
1	2	3	4	5	6	7	8
—	—	—	40030 0.26	12844 69.50	Метод спутниковых геодезических измерений (определений)	$Mt = \sqrt{M1^2 + M2^2} = \sqrt{0,6^2 + 0,08^2} = 0,1\text{м}$	Долговременный межевой знак
—	—	—	40030 6.11	12844 70.43	Метод спутниковых геодезических измерений (определений)	$Mt = \sqrt{M1^2 + M2^2} = \sqrt{0,6^2 + 0,08^2} = 0,1\text{м}$	Долговременный межевой знак

—	—	—	40030 7.66	12844 64.92	Метод спутниковы х геодезическ их измерений (определени й)	$Mt = \sqrt{M1^2 + M2^2} = \sqrt{0,6^2 + 0,08^2} = 0,1\text{м}$	Долговреме нный межевой знак
—	—	—	40030 9.84	12844 57.75	Метод спутниковы х геодезическ их измерений (определени й)	$Mt = \sqrt{M1^2 + M2^2} = \sqrt{0,6^2 + 0,08^2} = 0,1\text{м}$	Долговреме нный межевой знак
—	—	—	40034 8.35	12844 69.52	Метод спутниковы х геодезическ их измерений (определени й)	$Mt = \sqrt{M1^2 + M2^2} = \sqrt{0,6^2 + 0,08^2} = 0,1\text{м}$	Долговреме нный межевой знак
—	—	—	40034 5.32	12844 80.10	Метод спутниковы х геодезическ их измерений (определени й)	$Mt = \sqrt{M1^2 + M2^2} = \sqrt{0,6^2 + 0,08^2} = 0,1\text{м}$	Долговреме нный межевой знак
—	—	—	40033 6.34	12845 45.53	Метод спутниковы х геодезическ их измерений (определени й)	$Mt = \sqrt{M1^2 + M2^2} = \sqrt{0,6^2 + 0,08^2} = 0,1\text{м}$	Долговреме нный межевой знак
—	—	—	40032 2.69	12846 11.00	Метод спутниковы х геодезическ их измерений (определени й)	$Mt = \sqrt{M1^2 + M2^2} = \sqrt{0,6^2 + 0,08^2} = 0,1\text{м}$	Долговреме нный межевой знак

					й)		
—	—	—	40032 2.21	12846 13.25	Метод спутниковы х геодезическ их измерений (определени й)	$Mt = \sqrt{M1^2 + M2^2} = \sqrt{0,6^2 + 0,08^2} = 0,1\text{м}$	Долговреме нный межевой знак
—	—	—	40027 0.51	12845 99.51	Метод спутниковы х геодезическ их измерений (определени й)	$Mt = \sqrt{M1^2 + M2^2} = \sqrt{0,6^2 + 0,08^2} = 0,1\text{м}$	Долговреме нный межевой знак
—	—	—	40027 7.80	12845 72.95	Метод спутниковы х геодезическ их измерений (определени й)	$Mt = \sqrt{M1^2 + M2^2} = \sqrt{0,6^2 + 0,08^2} = 0,1\text{м}$	Долговреме нный межевой знак
—	—	—	40028 6.54	12845 36.96	Метод спутниковы х геодезическ их измерений (определени й)	$Mt = \sqrt{M1^2 + M2^2} = \sqrt{0,6^2 + 0,08^2} = 0,1\text{м}$	Долговреме нный межевой знак
—	—	—	40029 1.30	12845 27.44	Метод спутниковы х геодезическ их измерений (определени й)	$Mt = \sqrt{M1^2 + M2^2} = \sqrt{0,6^2 + 0,08^2} = 0,1\text{м}$	Долговреме нный межевой знак
—	—	—	40029 3.21	12845 20.83	Метод спутниковы х геодезическ их измерений	$Mt = \sqrt{M1^2 + M2^2} = \sqrt{0,6^2 + 0,08^2} = 0,1\text{м}$	Долговреме нный межевой знак

					(определени й)		
—	—	—	40029 5.47	12845 12.55	Метод спутниковы х геодезическ их измерений (определени й)	$Mt = \sqrt{M1^2 + M2^2} = \sqrt{0,6^2 + 0,08^2} = 0,1\text{м}$	Долговреме нный межевой знак
—	—	—	40029 6.21	12845 09.73	Метод спутниковы х геодезическ их измерений (определени й)	$Mt = \sqrt{M1^2 + M2^2} = \sqrt{0,6^2 + 0,08^2} = 0,1\text{м}$	Долговреме нный межевой знак
—	—	—	40029 6.73	12845 07.47	Метод спутниковы х геодезическ их измерений (определени й)	$Mt = \sqrt{M1^2 + M2^2} = \sqrt{0,6^2 + 0,08^2} = 0,1\text{м}$	Долговреме нный межевой знак
—	—	—	40029 5.67	12845 07.23	Метод спутниковы х геодезическ их измерений (определени й)	$Mt = \sqrt{M1^2 + M2^2} = \sqrt{0,6^2 + 0,08^2} = 0,1\text{м}$	Долговреме нный межевой знак
—	—	—	40029 6.99	12845 00.34	Метод спутниковы х геодезическ их измерений (определени й)	$Mt = \sqrt{M1^2 + M2^2} = \sqrt{0,6^2 + 0,08^2} = 0,1\text{м}$	Долговреме нный межевой знак
—	—	—	40029 4.63	12844 99.41	Метод спутниковы х геодезическ их	$Mt = \sqrt{M1^2 + M2^2} = \sqrt{0,6^2 + 0,08^2} = 0,1\text{м}$	Долговреме нный межевой знак

					измерений (определени й)		
—	—	—	40029 5.84	12844 91.79	Метод спутниковы х геодезическ их измерений (определени й)	$Mt = \sqrt{M1^2 + M2^2} = \sqrt{0,6^2 + 0,08^2} = 0,1\text{м}$	Долговреме нный межевой знак
—	—	—	40029 6.77	12844 89.10	Метод спутниковы х геодезическ их измерений (определени й)	$Mt = \sqrt{M1^2 + M2^2} = \sqrt{0,6^2 + 0,08^2} = 0,1\text{м}$	Долговреме нный межевой знак
—	—	—	40029 8.87	12844 78.26	Метод спутниковы х геодезическ их измерений (определени й)	$Mt = \sqrt{M1^2 + M2^2} = \sqrt{0,6^2 + 0,08^2} = 0,1\text{м}$	Долговреме нный межевой знак
—	—	—	40029 9.66	12844 72.28	Метод спутниковы х геодезическ их измерений (определени й)	$Mt = \sqrt{M1^2 + M2^2} = \sqrt{0,6^2 + 0,08^2} = 0,1\text{м}$	Долговреме нный межевой знак
—	—	—	40030 0.26	12844 69.50	Метод спутниковы х геодезическ их измерений (определени й)	$Mt = \sqrt{M1^2 + M2^2} = \sqrt{0,6^2 + 0,08^2} = 0,1\text{м}$	Долговреме нный межевой знак
—	—	—	—	—	—	—	—
—	—	—	40032	12844	Метод спутниковы	$Mt = \sqrt{M1^2 + M2^2} = \sqrt{0,6^2 + 0,08^2} = 0,1\text{м}$	Долговреме нный

			9.67	77.38	х геодезическ их измерений (определени й)	$2+0,08^2=0,1\text{м}$	межевой знак
—	—	—	40032 9.75	12844 77.19	Метод спутниковы х геодезическ их измерений (определени й)	$Mt=\text{SQRT}(M1^2+M2^2)=\text{SQRT}(0,6^2+0,08^2)=0,1\text{м}$	Долговреме нный межевой знак
—	—	—	40033 1.79	12844 78.12	Метод спутниковы х геодезическ их измерений (определени й)	$Mt=\text{SQRT}(M1^2+M2^2)=\text{SQRT}(0,6^2+0,08^2)=0,1\text{м}$	Долговреме нный межевой знак
—	—	—	40033 1.70	12844 78.31	Метод спутниковы х геодезическ их измерений (определени й)	$Mt=\text{SQRT}(M1^2+M2^2)=\text{SQRT}(0,6^2+0,08^2)=0,1\text{м}$	Долговреме нный межевой знак
—	—	—	40032 9.67	12844 77.38	Метод спутниковы х геодезическ их измерений (определени й)	$Mt=\text{SQRT}(M1^2+M2^2)=\text{SQRT}(0,6^2+0,08^2)=0,1\text{м}$	Долговреме нный межевой знак

2. Сведения о частях границ уточняемого земельного участка с кадастровым номером 13:15:0111004:2233

Обозначение части границ		Горизонтальное проложение (S), м	Описание прохождения части границ	Сведения о согласовании местоположения границ (согласовано/спорное)
от т.	до т.			
1	2	3	4	5

—	—	—	—	—
3. Сведения о характеристиках уточняемого земельного участка с кадастровым номером 13:15:0111004:2233				
№ п/п	Наименование характеристики земельного участка	Значение характеристики		
1	2	3		
1.	Адрес земельного участка	Мордовия Респ, Лямбирский р-н, Черемешево с, Колхозная ул, 2		
1.1	Сведения о местоположении земельного участка (при отсутствии адреса) в структурированном в соответствии с федеральной информационной адресной системой виде	—		
1.2	Дополнительные сведения о местоположении земельного участка	—		
2.	Площадь земельного участка \pm величина погрешности определения (вычисления) площади ($P \pm \Delta P$), м ²	—		
3.	Формула, примененная для вычисления предельной погрешности определения площади земельного участка с подставленными значениями и итоговые (вычисленные) значения (ΔP), м ²	—		
4.	Площадь земельного участка согласно сведениям Единого государственного реестра недвижимости ($P_{\text{кад}}$), м ²	7100		
5.	Оценка расхождения P и $P_{\text{кад}}$ ($P - P_{\text{кад}}$), м ²	—		
6.	Предельные минимальный и максимальный размеры земельного участка ($P_{\text{мин}}$ и $P_{\text{макс}}$), м ²	—		
7.	Вид (виды) разрешенного использования	—		
7.1	Дополнительные сведения об использовании земельного участка	—		
8.	Кадастровый или иной государственный учетный номер (инвентарный) здания, сооружения, объекта незавершенного строительства, расположенного на земельном участке	—		
9.	Сведения о земельных участках (землях общего пользования, территории общего пользования), посредством которых обеспечивается доступ	—		

10.	Иные сведения				—		
4. Пояснения к сведениям об уточняемом земельном участке с кадастровым номером: <u>13:15:0111004:2233</u>							
1.	—						
Сведения об уточняемых земельных участках							
1. Сведения о характерных точках границ уточняемого земельного участка с кадастровым номером <u>13:15:0111004:2240</u>							
Система координат <u>МСК-13, зона 1</u>					Зона № <u>1</u>		
Обозначение характерных точек границ	Координаты, м				Метод определения координат	Формулы, примененные для расчета средней квадратической погрешности определения координат характерных точек границ (Mt), с подставленными в такие формулы значениями и итоговые (вычисленные) значения Mt, м	Описание закрепления точки
	содержатся в Едином государственном реестре недвижимости		определены в результате выполнения комплексных кадастровых работ				
	X	Y	X	Y			
1	2	3	4	5	6	7	8
—	—	—	40029 8.50	12846 17.02	Метод спутниковых геодезических измерений (определений)	—	—
—	—	—	40029 0.46	12846 54.93	Метод спутниковых геодезических измерений (определений)	—	—
—	—	—	40025 1.14	12846 42.12	Метод спутниковых геодезическ	—	—

					их измерений (определени й)		
—	—	—	40025 3.06	12846 34.43	Метод спутниковы х геодезическ их измерений (определени й)	—	—
—	—	—	40025 4.84	12846 27.48	Метод спутниковы х геодезическ их измерений (определени й)	—	—
—	—	—	40025 9.83	12846 07.85	Метод спутниковы х геодезическ их измерений (определени й)	—	—
—	—	—	40029 8.50	12846 17.02	Метод спутниковы х геодезическ их измерений (определени й)	—	—

2. Сведения о частях границ уточняемого земельного участка с кадастровым номером 13:15:0111004:2240

Обозначение части границ		Горизонтальное проложение (S), м	Описание прохождения части границ	Сведения о согласовании местоположения границ (согласовано/спорное)
от т.	до т.			
1	2	3	4	5
—	—	—	—	—

3. Сведения о характеристиках уточняемого земельного участка с кадастровым номером 13:15:0111004:2240

№ п/п	Наименование характеристики земельного участка	Значение характеристики
1	2	3
1.	Адрес земельного участка	Мордовия Респ, Лямбирский р-н, Черемешево с, Молодежная ул, 19
1.1	Сведения о местоположении земельного участка (при отсутствии адреса) в структурированном в соответствии с федеральной информационной адресной системой виде	—
1.2	Дополнительные сведения о местоположении земельного участка	—
2.	Площадь земельного участка \pm величина погрешности определения (вычисления) площади ($P \pm \Delta P$), м ²	—
3.	Формула, примененная для вычисления предельной погрешности определения площади земельного участка с подставленными значениями и итоговые (вычисленные) значения (ΔP), м ²	—
4.	Площадь земельного участка согласно сведениям Единого государственного реестра недвижимости ($P_{\text{кад}}$), м ²	1500
5.	Оценка расхождения P и $P_{\text{кад}}$ ($P - P_{\text{кад}}$), м ²	—
6.	Предельные минимальный и максимальный размеры земельного участка ($P_{\text{мин}}$ и $P_{\text{макс}}$), м ²	—
7.	Вид (виды) разрешенного использования	—
7.1	Дополнительные сведения об использовании земельного участка	—
8.	Кадастровый или иной государственный учетный номер (инвентарный) здания, сооружения, объекта незавершенного строительства, расположенного на земельном участке	—
9.	Сведения о земельных участках (землях общего пользования, территории общего пользования), посредством которых обеспечивается доступ	—
10.	Иные сведения	—

4. Пояснения к сведениям об уточняемом земельном участке с кадастровым номером: 13:15:0111004:2240							
1.	—						
Сведения об уточняемых земельных участках							
1. Сведения о характерных точках границ уточняемого земельного участка с кадастровым номером 13:15:0111004:2243							
Система координат МСК-13, зона 1					Зона № 1		
Обозначение характерных точек границ	Координаты, м				Метод определения координат	Формулы, примененные для расчета средней квадратической погрешности определения координат характерных точек границ (Mt), с подставленными в такие формулы значениями и итоговые (вычисленные) значения Mt, м	Описание закрепления точки
	содержатся в Едином государственном реестре недвижимости		определены в результате выполнения комплексных кадастровых работ				
	X	Y	X	Y			
1	2	3	4	5	6	7	8
—	—	—	40108 8.58	12845 12.90	Метод спутниковых геодезических измерений (определений)	$Mt = \sqrt{M1^2 + M2^2} = \sqrt{0,6^2 + 0,08^2} = 0,1\text{м}$	Долговременный межевой знак
—	—	—	40106 8.37	12845 35.12	Метод спутниковых геодезических измерений (определений)	$Mt = \sqrt{M1^2 + M2^2} = \sqrt{0,6^2 + 0,08^2} = 0,1\text{м}$	Долговременный межевой знак
—	—	—	40109 7.17	12845 52.67	Метод спутниковых геодезических измерений	$Mt = \sqrt{M1^2 + M2^2} = \sqrt{0,6^2 + 0,08^2} = 0,1\text{м}$	Долговременный межевой знак

					(определени й)		
—	—	—	40111 5.18	12845 64.27	Метод спутниковы х геодезическ их измерений (определени й)	$Mt = \sqrt{M1^2 + M2^2} = \sqrt{0,6^2 + 0,08^2} = 0,1\text{м}$	Долговреме нный межевой знак
—	—	—	40113 0.54	12845 41.88	Метод спутниковы х геодезическ их измерений (определени й)	$Mt = \sqrt{M1^2 + M2^2} = \sqrt{0,6^2 + 0,08^2} = 0,1\text{м}$	Долговреме нный межевой знак
—	—	—	40112 2.29	12845 36.07	Метод спутниковы х геодезическ их измерений (определени й)	$Mt = \sqrt{M1^2 + M2^2} = \sqrt{0,6^2 + 0,08^2} = 0,1\text{м}$	Долговреме нный межевой знак
—	—	—	40108 8.58	12845 12.90	Метод спутниковы х геодезическ их измерений (определени й)	$Mt = \sqrt{M1^2 + M2^2} = \sqrt{0,6^2 + 0,08^2} = 0,1\text{м}$	Долговреме нный межевой знак

2. Сведения о частях границ уточняемого земельного участка с кадастровым номером 13:15:0111004:2243

Обозначение части границ		Горизонтальное проложение (S), м	Описание прохождения части границ	Сведения о согласовании местоположения границ (согласовано/спорное)
от т.	до т.			
1	2	3	4	5
—	—	—	—	—

3. Сведения о характеристиках уточняемого земельного участка с кадастровым номером 13:15:0111004:2243

№ п/п	Наименование характеристики земельного участка	Значение характеристики
1	2	3
1.	Адрес земельного участка	Мордовия Респ, Лямбирский р-н, Черемешево с, Молодежная ул, 3
1.1	Сведения о местоположении земельного участка (при отсутствии адреса) в структурированном в соответствии с федеральной информационной адресной системой виде	—
1.2	Дополнительные сведения о местоположении земельного участка	—
2.	Площадь земельного участка \pm величина погрешности определения (вычисления) площади ($P \pm \Delta P$), м ²	—
3.	Формула, примененная для вычисления предельной погрешности определения площади земельного участка с подставленными значениями и итоговые (вычисленные) значения (ΔP), м ²	—
4.	Площадь земельного участка согласно сведениям Единого государственного реестра недвижимости ($P_{\text{кад}}$), м ²	1500
5.	Оценка расхождения P и $P_{\text{кад}}$ ($P - P_{\text{кад}}$), м ²	—
6.	Предельные минимальный и максимальный размеры земельного участка ($P_{\text{мин}}$ и $P_{\text{макс}}$), м ²	—
7.	Вид (виды) разрешенного использования	—
7.1	Дополнительные сведения об использовании земельного участка	—
8.	Кадастровый или иной государственный учетный номер (инвентарный) здания, сооружения, объекта незавершенного строительства, расположенного на земельном участке	—
9.	Сведения о земельных участках (землях общего пользования, территории общего пользования), посредством которых обеспечивается доступ	—
10.	Иные сведения	—
4. Пояснения к сведениям об уточняемом земельном участке с кадастровым номером: <u>13:15:0111004:2243</u>		

1.	–						
Сведения об уточняемых земельных участках							
1. Сведения о характерных точках границ уточняемого земельного участка с кадастровым номером 13:15:0111004:2257							
Система координат МСК-13, зона 1					Зона № 1		
Обозначение характерных точек границ	Координаты, м				Метод определения координат	Формулы, примененные для расчета средней квадратической погрешности определения координат характерных точек границ (Mt), с подставленными в такие формулы значениями и итоговые (вычисленные) значения Mt, м	Описание закрепления точки
	содержатся в Едином государственном реестре недвижимости		определены в результате выполнения комплексных кадастровых работ				
	X	Y	X	Y			
1	2	3	4	5	6	7	8
8	39927 4.28	1284631 .34	39927 4.28	12846 31.34	Метод спутниковых геодезических измерений (определений)	$Mt = \sqrt{M1^2 + M2^2} = \sqrt{0,6^2 + 0,08^2} = 0,1\text{м}$	Долговременный межевой знак
9	39927 0.47	1284649 .05	39927 0.47	12846 49.05	Метод спутниковых геодезических измерений (определений)	$Mt = \sqrt{M1^2 + M2^2} = \sqrt{0,6^2 + 0,08^2} = 0,1\text{м}$	Долговременный межевой знак
10	39926 8.59	1284657 .29	39926 8.59	12846 57.29	Метод спутниковых геодезических измерений (определений)	$Mt = \sqrt{M1^2 + M2^2} = \sqrt{0,6^2 + 0,08^2} = 0,1\text{м}$	Долговременный межевой знак

11	39926 7.47	1284661 .98	39926 7.47	12846 61.98	Метод спутниковы х геодезическ их измерений (определени й)	$Mt = \sqrt{M1^2 + M2^2} = \sqrt{0,6^2 + 0,08^2} = 0,1\text{м}$	Долговреме нный межевой знак
12	39926 3.66	1284685 .80	39926 3.66	12846 85.80	Метод спутниковы х геодезическ их измерений (определени й)	$Mt = \sqrt{M1^2 + M2^2} = \sqrt{0,6^2 + 0,08^2} = 0,1\text{м}$	Долговреме нный межевой знак
н9У	39926 3.66	1284685 .80	39926 0.28	12847 14.30	Метод спутниковы х геодезическ их измерений (определени й)	$Mt = \sqrt{M1^2 + M2^2} = \sqrt{0,6^2 + 0,08^2} = 0,1\text{м}$	Долговреме нный межевой знак
н10У	—	—	39924 4.33	12847 12.47	Метод спутниковы х геодезическ их измерений (определени й)	$Mt = \sqrt{M1^2 + M2^2} = \sqrt{0,6^2 + 0,08^2} = 0,1\text{м}$	Долговреме нный межевой знак
н11У	—	—	39924 4.60	12847 08.32	Метод спутниковы х геодезическ их измерений (определени й)	$Mt = \sqrt{M1^2 + M2^2} = \sqrt{0,6^2 + 0,08^2} = 0,1\text{м}$	Долговреме нный межевой знак
н12У	—	—	39924 5.32	12846 97.82	Метод спутниковы х геодезическ их измерений (определени й)	$Mt = \sqrt{M1^2 + M2^2} = \sqrt{0,6^2 + 0,08^2} = 0,1\text{м}$	Долговреме нный межевой знак

					й)		
2	1868.28	1939.71	399248.56	1284674.29	Метод спутниковых геодезических измерений (определений)	$Mt = \sqrt{M1^2 + M2^2} = \sqrt{0,6^2 + 0,08^2} = 0,1\text{м}$	Долговременный межевой знак
н8У	—	—	399249.20	1284670.48	Метод спутниковых геодезических измерений (определений)	$Mt = \sqrt{M1^2 + M2^2} = \sqrt{0,6^2 + 0,08^2} = 0,1\text{м}$	Долговременный межевой знак
н7У	—	—	399248.51	1284670.33	Метод спутниковых геодезических измерений (определений)	$Mt = \sqrt{M1^2 + M2^2} = \sqrt{0,6^2 + 0,08^2} = 0,1\text{м}$	Долговременный межевой знак
н6У	—	—	399249.33	1284666.24	Метод спутниковых геодезических измерений (определений)	$Mt = \sqrt{M1^2 + M2^2} = \sqrt{0,6^2 + 0,08^2} = 0,1\text{м}$	Долговременный межевой знак
н5У	—	—	399250.43	1284660.70	Метод спутниковых геодезических измерений (определений)	$Mt = \sqrt{M1^2 + M2^2} = \sqrt{0,6^2 + 0,08^2} = 0,1\text{м}$	Долговременный межевой знак
н4У	—	—	399253.36	1284661.12	Метод спутниковых геодезических измерений	$Mt = \sqrt{M1^2 + M2^2} = \sqrt{0,6^2 + 0,08^2} = 0,1\text{м}$	Долговременный межевой знак

					(определени й)		
н3У	–	–	39925 4.20	12846 53.90	Метод спутниковы х геодезическ их измерений (определени й)	$Mt = \sqrt{M1^2 + M2^2} = \sqrt{0,6^2 + 0,08^2} = 0,1\text{м}$	Долговреме нный межевой знак
н2У	–	–	39925 3.26	12846 53.67	Метод спутниковы х геодезическ их измерений (определени й)	$Mt = \sqrt{M1^2 + M2^2} = \sqrt{0,6^2 + 0,08^2} = 0,1\text{м}$	Долговреме нный межевой знак
н1У	–	–	39925 4.31	12846 44.33	Метод спутниковы х геодезическ их измерений (определени й)	$Mt = \sqrt{M1^2 + M2^2} = \sqrt{0,6^2 + 0,08^2} = 0,1\text{м}$	Долговреме нный межевой знак
1	1873.6 9	1897.01	39925 6.90	12846 28.74	Метод спутниковы х геодезическ их измерений (определени й)	$Mt = \sqrt{M1^2 + M2^2} = \sqrt{0,6^2 + 0,08^2} = 0,1\text{м}$	Долговреме нный межевой знак
н13У	–	–	39925 6.95	12846 28.40	Метод спутниковы х геодезическ их измерений (определени й)	$Mt = \sqrt{M1^2 + M2^2} = \sqrt{0,6^2 + 0,08^2} = 0,1\text{м}$	Долговреме нный межевой знак
8	39927 4.28	1284631 .34	39927 4.28	12846 31.34	Метод спутниковы х геодезическ их	$Mt = \sqrt{M1^2 + M2^2} = \sqrt{0,6^2 + 0,08^2} = 0,1\text{м}$	Долговреме нный межевой знак

					измерений (определени й)		
--	--	--	--	--	--------------------------------	--	--

2. Сведения о частях границ уточняемого земельного участка с кадастровым номером 13:15:0111004:2257

Обозначение части границ		Горизонтальное проложение (S), м	Описание прохождения части границ	Сведения о согласовании местоположения границ (согласовано/спорное)
от т.	до т.			
1	2	3	4	5
8	9	18.12	по забору	согласовано
9	10	8.45	по забору	согласовано
10	11	4.82	по забору	согласовано
11	12	24.12	по забору	согласовано
12	н9У	28.70	по меже	согласовано
н9У	н10У	16.05	по меже	—
н10У	н11У	4.16	по меже	—
н11У	н12У	10.52	по меже	—
н12У	2	23.75	по меже	—
2	н8У	3.86	по стене здания	согласовано
н8У	н7У	0.71	по стене здания	согласовано
н7У	н6У	4.17	по стене здания	согласовано
н6У	н5У	5.65	по забору	согласовано
н5У	н4У	2.96	по забору	согласовано
н4У	н3У	7.27	по забору	согласовано
н3У	н2У	0.97	по забору	согласовано
н2У	н1У	9.40	по забору	согласовано
н1У	1	15.80	по забору	согласовано
1	н13У	0.34	по забору	—
н13У	8	17.58	по забору	—

3. Сведения о характеристиках уточняемого земельного участка с кадастровым номером

13:15:0111004:2257

№ п/п	Наименование характеристики земельного участка	Значение характеристики
1	2	3
1.	Адрес земельного участка	Мордовия Респ, Лямбирский р-н, Черemiшево с, Долгая ул, 2Г д
1.1	Сведения о местоположении земельного участка (при отсутствии адреса) в структурированном в соответствии с федеральной информационной адресной системой виде	—
1.2	Дополнительные сведения о местоположении земельного участка	—
2.	Площадь земельного участка \pm величина погрешности определения (вычисления) площади ($P \pm \Delta P$), м ²	1400 кв.м \pm 13 кв.м
3.	Формула, примененная для вычисления предельной погрешности определения площади земельного участка с подставленными значениями и итоговые (вычисленные) значения (ΔP), м ²	$\Delta P = 3.5 * 0.10 * \sqrt{1400} = 13$
4.	Площадь земельного участка согласно сведениям Единого государственного реестра недвижимости ($P_{\text{кад}}$), м ²	1400
5.	Оценка расхождения P и $P_{\text{кад}}$ ($P - P_{\text{кад}}$), м ²	0 кв.м
6.	Предельные минимальный и максимальный размеры земельного участка ($P_{\text{мин}}$ и $P_{\text{макс}}$), м ²	400 10000
7.	Вид (виды) разрешенного использования	—
7.1	Дополнительные сведения об использовании земельного участка	—
8.	Кадастровый или иной государственный учетный номер (инвентарный) здания, сооружения, объекта незавершенного строительства, расположенного на земельном участке	13:15:0111004:2594
9.	Сведения о земельных участках (землях общего пользования, территории общего пользования), посредством которых обеспечивается доступ	земли общего пользования
10.	Иные сведения	Земельный участок с кадастровым номером 13:15:0111004:2257 расположен в

		<p>территориальной зоне Ж "Жилая зона".</p> <p>Предельные (минимальные и максимальные) размеры земельных участков установлены в размерах: минимальный - 400 кв.м., максимальный - 10000 кв.м.</p> <p>Доступ к данному земельному участку осуществляется посредством земель общего пользования. На данном земельном участке расположен объект капитального строительства с КН 13:15:0111004:2594. Данный земельный участок пересекает кадастровый квартал с КН 13:15:0111004.</p>
--	--	--

4. Пояснения к сведениям об уточняемом земельном участке с кадастровым номером:
13:15:0111004:2257

1.	—
----	---

Сведения об уточняемых земельных участках

1. Сведения о характерных точках границ уточняемого земельного участка с кадастровым номером 13:15:0111004:2260

Система координат МСК-13, зона 1

Зона № 1

Обозначение характерных точек границ	Координаты, м				Метод определения координат	Формулы, примененные для расчета средней квадратической погрешности определения координат характерных точек границ (Mt), с подставленными в такие формулы значениями и итоговые (вычисленные) значения Mt, м	Описание закрепления точки
	содержатся в Едином государственном реестре недвижимости		определены в результате выполнения комплексных кадастровых работ				
	X	Y	X	Y			
1	2	3	4	5	6	7	8
—	—	—	40119 6.59	12848 59.20	Метод спутниковых геодезических	Mt=SQRT(M1^2+ M2^2)=SQRT(0,6^2+0,08^2)=0,1м	Долговременный межевой знак

					измерений (определени й)		
—	—	—	40119 5.22	12848 58.20	Метод спутниковы х геодезическ их измерений (определени й)	$Mt = \sqrt{M1^2 + M2^2} = \sqrt{0,6^2 + 0,08^2} = 0,1\text{м}$	Долговреме нный межевой знак
—	—	—	40120 1.00	12848 48.83	Метод спутниковы х геодезическ их измерений (определени й)	$Mt = \sqrt{M1^2 + M2^2} = \sqrt{0,6^2 + 0,08^2} = 0,1\text{м}$	Долговреме нный межевой знак
—	—	—	40120 0.93	12848 46.99	Метод спутниковы х геодезическ их измерений (определени й)	$Mt = \sqrt{M1^2 + M2^2} = \sqrt{0,6^2 + 0,08^2} = 0,1\text{м}$	Долговреме нный межевой знак
—	—	—	40120 7.91	12848 35.48	Метод спутниковы х геодезическ их измерений (определени й)	$Mt = \sqrt{M1^2 + M2^2} = \sqrt{0,6^2 + 0,08^2} = 0,1\text{м}$	Долговреме нный межевой знак
—	—	—	40121 0.18	12848 36.96	Метод спутниковы х геодезическ их измерений (определени й)	$Mt = \sqrt{M1^2 + M2^2} = \sqrt{0,6^2 + 0,08^2} = 0,1\text{м}$	Долговреме нный межевой знак
—	—	—	40121 8.35	12848 41.88	Метод спутниковы х геодезическ	$Mt = \sqrt{M1^2 + M2^2} = \sqrt{0,6^2 + 0,08^2} = 0,1\text{м}$	Долговреме нный межевой

					их измерений (определений)		знак
—	—	—	40122 8.54	12848 48.95	Метод спутниковых геодезических измерений (определений)	$Mt = \sqrt{M1^2 + M2^2} = \sqrt{0,6^2 + 0,08^2} = 0,1\text{м}$	Долговременный межевой знак
—	—	—	40123 4.90	12848 53.44	Метод спутниковых геодезических измерений (определений)	$Mt = \sqrt{M1^2 + M2^2} = \sqrt{0,6^2 + 0,08^2} = 0,1\text{м}$	Долговременный межевой знак
—	—	—	40124 3.45	12848 61.87	Метод спутниковых геодезических измерений (определений)	$Mt = \sqrt{M1^2 + M2^2} = \sqrt{0,6^2 + 0,08^2} = 0,1\text{м}$	Долговременный межевой знак
—	—	—	40128 4.60	12848 97.32	Метод спутниковых геодезических измерений (определений)	$Mt = \sqrt{M1^2 + M2^2} = \sqrt{0,6^2 + 0,08^2} = 0,1\text{м}$	Долговременный межевой знак
—	—	—	40126 9.73	12849 16.78	Метод спутниковых геодезических измерений (определений)	$Mt = \sqrt{M1^2 + M2^2} = \sqrt{0,6^2 + 0,08^2} = 0,1\text{м}$	Долговременный межевой знак
—	—	—	40125 1.10	12849 01.45	Метод спутниковых	$Mt = \sqrt{M1^2 + M2^2} = \sqrt{0,6^2 + 0,08^2} = 0,1\text{м}$	Долговременный межевой

					геодезическ их измерений (определени й)	$2+0,08^2=0,1\text{м}$	знак
—	—	—	40122 4.38	12848 79.66	Метод спутниковы х геодезическ их измерений (определени й)	$Mt=\text{SQRT}(M1^2+M2^2)=\text{SQRT}(0,6^2+0,08^2)=0,1\text{м}$	Долговреме нный межевой знак
—	—	—	40121 1.28	12848 70.64	Метод спутниковы х геодезическ их измерений (определени й)	$Mt=\text{SQRT}(M1^2+M2^2)=\text{SQRT}(0,6^2+0,08^2)=0,1\text{м}$	Долговреме нный межевой знак
—	—	—	40120 7.16	12848 66.58	Метод спутниковы х геодезическ их измерений (определени й)	$Mt=\text{SQRT}(M1^2+M2^2)=\text{SQRT}(0,6^2+0,08^2)=0,1\text{м}$	Долговреме нный межевой знак
—	—	—	40120 4.31	12848 64.31	Метод спутниковы х геодезическ их измерений (определени й)	$Mt=\text{SQRT}(M1^2+M2^2)=\text{SQRT}(0,6^2+0,08^2)=0,1\text{м}$	Долговреме нный межевой знак
—	—	—	40119 6.59	12848 59.20	Метод спутниковы х геодезическ их измерений (определени й)	$Mt=\text{SQRT}(M1^2+M2^2)=\text{SQRT}(0,6^2+0,08^2)=0,1\text{м}$	Долговреме нный межевой знак
—	—	—	—	—	—	—	—

—	—	—	40119 6.36	12848 56.82	Метод спутниковы х геодезическ их измерений (определени й)	$Mt = \sqrt{M1^2 + M2^2} = \sqrt{0,6^2 + 0,08^2} = 0,1\text{м}$	Долговреме нный межевой знак
—	—	—	40119 6.17	12848 56.72	Метод спутниковы х геодезическ их измерений (определени й)	$Mt = \sqrt{M1^2 + M2^2} = \sqrt{0,6^2 + 0,08^2} = 0,1\text{м}$	Долговреме нный межевой знак
—	—	—	40119 6.26	12848 56.56	Метод спутниковы х геодезическ их измерений (определени й)	$Mt = \sqrt{M1^2 + M2^2} = \sqrt{0,6^2 + 0,08^2} = 0,1\text{м}$	Долговреме нный межевой знак
—	—	—	40119 6.44	12848 56.67	Метод спутниковы х геодезическ их измерений (определени й)	$Mt = \sqrt{M1^2 + M2^2} = \sqrt{0,6^2 + 0,08^2} = 0,1\text{м}$	Долговреме нный межевой знак
—	—	—	40119 6.36	12848 56.82	Метод спутниковы х геодезическ их измерений (определени й)	$Mt = \sqrt{M1^2 + M2^2} = \sqrt{0,6^2 + 0,08^2} = 0,1\text{м}$	Долговреме нный межевой знак

2. Сведения о частях границ уточняемого земельного участка с кадастровым номером 13:15:0111004:2260

Обозначение части границ		Горизонтальное проложение (S), м	Описание прохождения части границ	Сведения о согласовании местоположения границ (согласовано/спорное)
от т.	до т.			

1	2	3	4	5
—	—	—	—	—

3. Сведения о характеристиках уточняемого земельного участка с кадастровым номером 13:15:0111004:2260

№ п/п	Наименование характеристики земельного участка	Значение характеристики
1	2	3
1.	Адрес земельного участка	Мордовия Респ, Лямбирский р-н, Лямбирское с/п, Черemiшево с, Долгая ул, 130 д
1.1	Сведения о местоположении земельного участка (при отсутствии адреса) в структурированном в соответствии с федеральной информационной адресной системой виде	—
1.2	Дополнительные сведения о местоположении земельного участка	—
2.	Площадь земельного участка \pm величина погрешности определения (вычисления) площади ($P \pm \Delta P$), м ²	—
3.	Формула, примененная для вычисления предельной погрешности определения площади земельного участка с подставленными значениями и итоговые (вычисленные) значения (ΔP), м ²	—
4.	Площадь земельного участка согласно сведениям Единого государственного реестра недвижимости ($P_{\text{кад}}$), м ²	2500
5.	Оценка расхождения P и $P_{\text{кад}}$ ($P - P_{\text{кад}}$), м ²	—
6.	Предельные минимальный и максимальный размеры земельного участка ($P_{\text{мин}}$ и $P_{\text{макс}}$), м ²	—
7.	Вид (виды) разрешенного использования	—
7.1	Дополнительные сведения об использовании земельного участка	—
8.	Кадастровый или иной государственный учетный номер (инвентарный) здания, сооружения, объекта незавершенного строительства, расположенного на земельном участке	—
9.	Сведения о земельных участках (землях общего пользования, территории общего пользования),	—

	посредством которых обеспечивается доступ	
10.	Иные сведения	—

4. Пояснения к сведениям об уточняемом земельном участке с кадастровым номером:
13:15:0111004:2260

1.	—
----	---

Сведения об уточняемых земельных участках

1. Сведения о характерных точках границ уточняемого земельного участка с кадастровым номером 13:15:0111004:2264

Система координат МСК-13, зона 1

Зона № 1

Обозначение характерных точек границ	Координаты, м				Метод определения координат	Формулы, примененные для расчета средней квадратической погрешности определения координат характерных точек границ (Mt), с подставленными в такие формулы значениями и итоговые (вычисленные) значения Mt, м	Описание закрепления точки
	содержатся в Едином государственном реестре недвижимости		определены в результате выполнения комплексных кадастровых работ				
	X	Y	X	Y			
1	2	3	4	5	6	7	8
—	—	—	40037 7.86	12849 29.91	Метод спутниковых геодезических измерений (определений)	—	—
—	—	—	40037 3.89	12849 38.97	Метод спутниковых геодезических измерений (определений)	—	—
—	—	—	40036 9.65	12849 47.56	Метод спутниковых	—	—

					х геодезическ их измерений (определени й)		
—	—	—	40039 5.10	12849 56.55	Метод спутниковы х геодезическ их измерений (определени й)	—	—
—	—	—	40040 0.66	12849 46.14	Метод спутниковы х геодезическ их измерений (определени й)	—	—
—	—	—	40041 0.60	12849 13.43	Метод спутниковы х геодезическ их измерений (определени й)	—	—
—	—	—	40044 4.82	12847 76.47	Метод спутниковы х геодезическ их измерений (определени й)	—	—
—	—	—	40044 6.31	12847 70.96	Метод спутниковы х геодезическ их измерений (определени й)	—	—

—	—	—	40042 4.62	12847 64.76	Метод спутниковы х геодезическ их измерений (определени й)	—	—
—	—	—	40041 8.27	12847 90.71	Метод спутниковы х геодезическ их измерений (определени й)	—	—
—	—	—	40039 2.08	12848 90.84	Метод спутниковы х геодезическ их измерений (определени й)	—	—
—	—	—	40037 7.86	12849 29.91	Метод спутниковы х геодезическ их измерений (определени й)	—	—

2. Сведения о частях границ уточняемого земельного участка с кадастровым номером 13:15:0111004:2264

Обозначение части границ		Горизонтальное проложение (S), м	Описание прохождения части границ	Сведения о согласовании местоположения границ (согласовано/спорное)
от т.	до т.			
1	2	3	4	5
—	—	—	—	—

3. Сведения о характеристиках уточняемого земельного участка с кадастровым номером 13:15:0111004:2264

№ п/п	Наименование характеристики земельного участка	Значение характеристики
-------	--	-------------------------

1	2	3
1.	Адрес земельного участка	Мордовия Респ, Лямбирский р-н, Лямбирское с/п, Черemiшево с, Долгая ул, 65 д
1.1	Сведения о местоположении земельного участка (при отсутствии адреса) в структурированном в соответствии с федеральной информационной адресной системой виде	—
1.2	Дополнительные сведения о местоположении земельного участка	—
2.	Площадь земельного участка \pm величина погрешности определения (вычисления) площади ($P \pm \Delta P$), м ²	—
3.	Формула, примененная для вычисления предельной погрешности определения площади земельного участка с подставленными значениями и итоговые (вычисленные) значения (ΔP), м ²	—
4.	Площадь земельного участка согласно сведениям Единого государственного реестра недвижимости ($P_{\text{кад}}$), м ²	4800
5.	Оценка расхождения P и $P_{\text{кад}}$ ($P - P_{\text{кад}}$), м ²	—
6.	Предельные минимальный и максимальный размеры земельного участка ($P_{\text{мин}}$ и $P_{\text{макс}}$), м ²	—
7.	Вид (виды) разрешенного использования	—
7.1	Дополнительные сведения об использовании земельного участка	—
8.	Кадастровый или иной государственный учетный номер (инвентарный) здания, сооружения, объекта незавершенного строительства, расположенного на земельном участке	—
9.	Сведения о земельных участках (землях общего пользования, территории общего пользования), посредством которых обеспечивается доступ	—
10.	Иные сведения	—
4. Пояснения к сведениям об уточняемом земельном участке с кадастровым номером: <u>13:15:0111004:2264</u>		
1.	—	

Сведения об уточняемых земельных участках

1. Сведения о характерных точках границ уточняемого земельного участка с кадастровым номером 13:15:0111004:2265

Система координат МСК-13, зона 1

Зона № 1

Обозначение характерных точек границ	Координаты, м				Метод определения координат	Формулы, примененные для расчета средней квадратической погрешности определения координат характерных точек границ (Mt), с подставленными в такие формулы значениями и итоговые (вычисленные) значения Mt, м	Описание закрепления точки
	содержатся в Едином государственном реестре недвижимости		определены в результате выполнения комплексных кадастровых работ				
	X	Y	X	Y			
1	2	3	4	5	6	7	8
—	—	—	40059 7.20	12849 59.71	Метод спутниковых геодезических измерений (определений)	Mt=SQRT(M1^2+ M2^2)=SQRT(0,6^2+0,08^2)=0,1м	Долговременный межевой знак
—	—	—	40059 3.45	12849 91.66	Метод спутниковых геодезических измерений (определений)	Mt=SQRT(M1^2+ M2^2)=SQRT(0,6^2+0,08^2)=0,1м	Долговременный межевой знак
—	—	—	40058 8.80	12850 28.99	Метод спутниковых геодезических измерений (определений)	Mt=SQRT(M1^2+ M2^2)=SQRT(0,6^2+0,08^2)=0,1м	Долговременный межевой знак
—	—	—	40058 7.61	12850 38.74	Метод спутниковых	Mt=SQRT(M1^2+ M2^2)=SQRT(0,6^2+0,08^2)=0,1м	Долговременный

					х геодезическ их измерений (определени й)	$2+0,08^2)=0,1\text{м}$	межевой знак
—	—	—	40058 6.98	12850 42.58	Метод спутниковы х геодезическ их измерений (определени й)	$Mt=\text{SQRT}(M1^2+M2^2)=\text{SQRT}(0,6^2+0,08^2)=0,1\text{м}$	Долговреме нный межевой знак
—	—	—	40056 8.81	12850 38.43	Метод спутниковы х геодезическ их измерений (определени й)	$Mt=\text{SQRT}(M1^2+M2^2)=\text{SQRT}(0,6^2+0,08^2)=0,1\text{м}$	Долговреме нный межевой знак
—	—	—	40056 8.63	12850 38.38	Метод спутниковы х геодезическ их измерений (определени й)	$Mt=\text{SQRT}(M1^2+M2^2)=\text{SQRT}(0,6^2+0,08^2)=0,1\text{м}$	Долговреме нный межевой знак
—	—	—	40056 4.03	12850 37.35	Метод спутниковы х геодезическ их измерений (определени й)	$Mt=\text{SQRT}(M1^2+M2^2)=\text{SQRT}(0,6^2+0,08^2)=0,1\text{м}$	Долговреме нный межевой знак
—	—	—	40056 5.88	12850 32.68	Метод спутниковы х геодезическ их измерений (определени й)	$Mt=\text{SQRT}(M1^2+M2^2)=\text{SQRT}(0,6^2+0,08^2)=0,1\text{м}$	Долговреме нный межевой знак

—	—	—	40056 5.85	12850 26.28	Метод спутниковы х геодезическ их измерений (определени й)	$Mt = \sqrt{M1^2 + M2^2} = \sqrt{0,6^2 + 0,08^2} = 0,1\text{м}$	Долговреме нный межевой знак
—	—	—	40057 7.23	12849 57.62	Метод спутниковы х геодезическ их измерений (определени й)	$Mt = \sqrt{M1^2 + M2^2} = \sqrt{0,6^2 + 0,08^2} = 0,1\text{м}$	Долговреме нный межевой знак
—	—	—	40059 7.20	12849 59.71	Метод спутниковы х геодезическ их измерений (определени й)	$Mt = \sqrt{M1^2 + M2^2} = \sqrt{0,6^2 + 0,08^2} = 0,1\text{м}$	Долговреме нный межевой знак

2. Сведения о частях границ уточняемого земельного участка с кадастровым номером 13:15:0111004:2265

Обозначение части границ		Горизонтальное проложение (S), м	Описание прохождения части границ	Сведения о согласовании местоположения границ (согласовано/спорное)
от т.	до т.			
1	2	3	4	5
—	—	—	—	—

3. Сведения о характеристиках уточняемого земельного участка с кадастровым номером 13:15:0111004:2265

№ п/п	Наименование характеристики земельного участка	Значение характеристики
1	2	3
1.	Адрес земельного участка	Мордовия Респ, Лямбирский р-н, Черемисево с, Долгая ул, 77А уч
1.1	Сведения о местоположении земельного участка (при отсутствии адреса) в структурированном в соответствии с федеральной информационной	—

	адресной системой виде	
1.2	Дополнительные сведения о местоположении земельного участка	—
2.	Площадь земельного участка \pm величина погрешности определения (вычисления) площади ($P \pm \Delta P$), м ²	—
3.	Формула, примененная для вычисления предельной погрешности определения площади земельного участка с подставленными значениями и итоговые (вычисленные) значения (ΔP), м ²	—
4.	Площадь земельного участка согласно сведениям Единого государственного реестра недвижимости ($P_{\text{кад}}$), м ²	1793
5.	Оценка расхождения P и $P_{\text{кад}}$ ($P - P_{\text{кад}}$), м ²	—
6.	Предельные минимальный и максимальный размеры земельного участка ($P_{\text{мин}}$ и $P_{\text{макс}}$), м ²	—
7.	Вид (виды) разрешенного использования	—
7.1	Дополнительные сведения об использовании земельного участка	—
8.	Кадастровый или иной государственный учетный номер (инвентарный) здания, сооружения, объекта незавершенного строительства, расположенного на земельном участке	—
9.	Сведения о земельных участках (землях общего пользования, территории общего пользования), посредством которых обеспечивается доступ	—
10.	Иные сведения	—

4. Пояснения к сведениям об уточняемом земельном участке с кадастровым номером:
13:15:0111004:2265

1. —

Сведения об уточняемых земельных участках

1. Сведения о характерных точках границ уточняемого земельного участка с кадастровым номером 13:15:0111004:2266

Система координат МСК-13, зона 1

Зона № 1

Обозначение	Координаты, м	Метод	Формулы,	Описание
-------------	---------------	-------	----------	----------

ние характерн ых точек границ	содержатся в Едином государственном реестре недвижимости		определены в результате выполнения комплексных кадастровых работ		определения координат	примененные для расчета средней квадратической погрешности определения координат характерных точек границ (Mt), с подставленными в такие формулы значениями и итоговые (вычисленные) значения Mt, м	закрепления точки
	X	Y	X	Y			
1	2	3	4	5	6	7	8
—	—	—	40102 4.29	12846 25.79	Метод спутниковы х геодезическ их измерений (определени й)	$Mt = \sqrt{M1^2 + M2^2} = \sqrt{0,6^2 + 0,08^2} = 0,1\text{м}$	Долговреме нный межевой знак
—	—	—	40103 7.57	12846 05.08	Метод спутниковы х геодезическ их измерений (определени й)	$Mt = \sqrt{M1^2 + M2^2} = \sqrt{0,6^2 + 0,08^2} = 0,1\text{м}$	Долговреме нный межевой знак
—	—	—	40106 8.77	12846 24.36	Метод спутниковы х геодезическ их измерений (определени й)	$Mt = \sqrt{M1^2 + M2^2} = \sqrt{0,6^2 + 0,08^2} = 0,1\text{м}$	Долговреме нный межевой знак
—	—	—	40109 4.04	12846 41.56	Метод спутниковы х геодезическ их измерений (определени й)	$Mt = \sqrt{M1^2 + M2^2} = \sqrt{0,6^2 + 0,08^2} = 0,1\text{м}$	Долговреме нный межевой знак
—	—	—	40108	12846	Метод	$Mt = \sqrt{M1^2 +$	Долговреме

			2.18	61.27	спутниковы х геодезическ их измерений (определени й)	$M2^2)=\text{SQRT}(0,6^2+0,08^2)=0,1\text{м}$	нный межевой знак
—	—	—	40106 3.54	12846 49.68	Метод спутниковы х геодезическ их измерений (определени й)	$Mt=\text{SQRT}(M1^2+M2^2)=\text{SQRT}(0,6^2+0,08^2)=0,1\text{м}$	Долговреме нный межевой знак
—	—	—	40103 5.14	12846 32.38	Метод спутниковы х геодезическ их измерений (определени й)	$Mt=\text{SQRT}(M1^2+M2^2)=\text{SQRT}(0,6^2+0,08^2)=0,1\text{м}$	Долговреме нный межевой знак
—	—	—	40102 4.29	12846 25.79	Метод спутниковы х геодезическ их измерений (определени й)	$Mt=\text{SQRT}(M1^2+M2^2)=\text{SQRT}(0,6^2+0,08^2)=0,1\text{м}$	Долговреме нный межевой знак

2. Сведения о частях границ уточняемого земельного участка с кадастровым номером 13:15:0111004:2266

Обозначение части границ		Горизонтальное проложение (S), м	Описание прохождения части границ	Сведения о согласовании местоположения границ (согласовано/спорное)
от т.	до т.			
1	2	3	4	5
—	—	—	—	—

3. Сведения о характеристиках уточняемого земельного участка с кадастровым номером 13:15:0111004:2266

№ п/п	Наименование характеристики земельного участка	Значение характеристики
-------	--	-------------------------

1	2	3
1.	Адрес земельного участка	Мордовия Респ, Лямбирский р-н, Лямбирское с/п, Черemiшево с, Молодежная ул, 9 "а" д
1.1	Сведения о местоположении земельного участка (при отсутствии адреса) в структурированном в соответствии с федеральной информационной адресной системой виде	—
1.2	Дополнительные сведения о местоположении земельного участка	—
2.	Площадь земельного участка \pm величина погрешности определения (вычисления) площади ($P \pm \Delta P$), m^2	—
3.	Формула, примененная для вычисления предельной погрешности определения площади земельного участка с подставленными значениями и итоговые (вычисленные) значения (ΔP), m^2	—
4.	Площадь земельного участка согласно сведениям Единого государственного реестра недвижимости ($P_{\text{кад}}$), m^2	2000
5.	Оценка расхождения P и $P_{\text{кад}}$ ($P - P_{\text{кад}}$), m^2	—
6.	Предельные минимальный и максимальный размеры земельного участка ($P_{\text{мин}}$ и $P_{\text{макс}}$), m^2	—
7.	Вид (виды) разрешенного использования	—
7.1	Дополнительные сведения об использовании земельного участка	—
8.	Кадастровый или иной государственный учетный номер (инвентарный) здания, сооружения, объекта незавершенного строительства, расположенного на земельном участке	—
9.	Сведения о земельных участках (землях общего пользования, территории общего пользования), посредством которых обеспечивается доступ	—
10.	Иные сведения	—
4. Пояснения к сведениям об уточняемом земельном участке с кадастровым номером: <u>13:15:0111004:2266</u>		
1.	—	

Сведения об уточняемых земельных участках

1. Сведения о характерных точках границ уточняемого земельного участка с кадастровым номером 13:15:0111004:2582

Система координат МСК-13, зона 1

Зона № 1

Обозначение характерных точек границ	Координаты, м				Метод определения координат	Формулы, примененные для расчета средней квадратической погрешности определения координат характерных точек границ (Mt), с подставленными в такие формулы значениями и итоговые (вычисленные) значения Mt, м	Описание закрепления точки
	содержатся в Едином государственном реестре недвижимости		определены в результате выполнения комплексных кадастровых работ				
	X	Y	X	Y			
1	2	3	4	5	6	7	8
—	—	—	40113 9.87	12843 74.99	Метод спутниковых геодезических измерений (определений)	$Mt=\sqrt{M1^2+M2^2}=\sqrt{0,6^2+0,08^2}=0,1\text{м}$	Долговременный межевой знак
—	—	—	40112 0.72	12843 90.24	Метод спутниковых геодезических измерений (определений)	$Mt=\sqrt{M1^2+M2^2}=\sqrt{0,6^2+0,08^2}=0,1\text{м}$	Долговременный межевой знак
—	—	—	40113 5.69	12844 08.75	Метод спутниковых геодезических измерений (определений)	$Mt=\sqrt{M1^2+M2^2}=\sqrt{0,6^2+0,08^2}=0,1\text{м}$	Долговременный межевой знак
—	—	—	40115 8.84	12844 37.21	Метод спутниковых	$Mt=\sqrt{M1^2+M2^2}=\sqrt{0,6^2+0,08^2}=0,1\text{м}$	Долговременный

					х геодезическ их измерений (определени й)	$2+0,08^2=0,1\text{м}$	межевой знак
—	—	—	40116 0.15	12844 38.81	Метод спутниковы х геодезическ их измерений (определени й)	$Mt=\text{SQRT}(M1^2+M2^2)=\text{SQRT}(0,6^2+0,08^2)=0,1\text{м}$	Долговреме нный межевой знак
—	—	—	40117 8.08	12844 23.02	Метод спутниковы х геодезическ их измерений (определени й)	$Mt=\text{SQRT}(M1^2+M2^2)=\text{SQRT}(0,6^2+0,08^2)=0,1\text{м}$	Долговреме нный межевой знак
—	—	—	40117 6.14	12844 20.56	Метод спутниковы х геодезическ их измерений (определени й)	$Mt=\text{SQRT}(M1^2+M2^2)=\text{SQRT}(0,6^2+0,08^2)=0,1\text{м}$	Долговреме нный межевой знак
—	—	—	40113 9.87	12843 74.99	Метод спутниковы х геодезическ их измерений (определени й)	$Mt=\text{SQRT}(M1^2+M2^2)=\text{SQRT}(0,6^2+0,08^2)=0,1\text{м}$	Долговреме нный межевой знак

2. Сведения о частях границ уточняемого земельного участка с кадастровым номером 13:15:0111004:2582

Обозначение части границ		Горизонтальное проложение (S), м	Описание прохождения части границ	Сведения о согласовании местоположения границ (согласовано/спорное)
от т.	до т.			
1	2	3	4	5

—	—	—	—	—
3. Сведения о характеристиках уточняемого земельного участка с кадастровым номером 13:15:0111004:2582				
№ п/п	Наименование характеристики земельного участка	Значение характеристики		
1	2	3		
1.	Адрес земельного участка	Мордовия Респ, Лямбирский р-н, Черемисшево с, Дачная ул, 4 уч		
1.1	Сведения о местоположении земельного участка (при отсутствии адреса) в структурированном в соответствии с федеральной информационной адресной системой виде	—		
1.2	Дополнительные сведения о местоположении земельного участка	—		
2.	Площадь земельного участка \pm величина погрешности определения (вычисления) площади ($P \pm \Delta P$), м ²	—		
3.	Формула, примененная для вычисления предельной погрешности определения площади земельного участка с подставленными значениями и итоговые (вычисленные) значения (ΔP), м ²	—		
4.	Площадь земельного участка согласно сведениям Единого государственного реестра недвижимости ($P_{\text{кад}}$), м ²	1500		
5.	Оценка расхождения P и $P_{\text{кад}}$ ($P - P_{\text{кад}}$), м ²	—		
6.	Предельные минимальный и максимальный размеры земельного участка ($P_{\text{мин}}$ и $P_{\text{макс}}$), м ²	—		
7.	Вид (виды) разрешенного использования	—		
7.1	Дополнительные сведения об использовании земельного участка	—		
8.	Кадастровый или иной государственный учетный номер (инвентарный) здания, сооружения, объекта незавершенного строительства, расположенного на земельном участке	—		
9.	Сведения о земельных участках (землях общего пользования, территории общего пользования), посредством которых обеспечивается доступ	—		

10.	Иные сведения				—		
4. Пояснения к сведениям об уточняемом земельном участке с кадастровым номером: <u>13:15:0111004:2582</u>							
1.	—						
Сведения об уточняемых земельных участках							
1. Сведения о характерных точках границ уточняемого земельного участка с кадастровым номером <u>13:15:0111004:2592</u>							
Система координат <u>МСК-13, зона 1 13.1</u>					Зона № <u>—</u>		
Обозначение характерных точек границ	Координаты, м				Метод определения координат	Формулы, примененные для расчета средней квадратической погрешности определения координат характерных точек границ (Mt), с подставленными в такие формулы значениями и итоговые (вычисленные) значения Mt, м	Описание закрепления точки
	содержатся в Едином государственном реестре недвижимости		определены в результате выполнения комплексных кадастровых работ				
	X	Y	X	Y			
1	2	3	4	5	6	7	8
—	—	—	40043 0.44	12846 66.30	Метод спутниковых геодезических измерений (определений)	—	—
—	—	—	40046 0.29	12846 74.39	Метод спутниковых геодезических измерений (определений)	—	—
—	—	—	40045 0.19	12847 06.36	Метод спутниковых геодезических	—	—

					их измерений (определений)		
—	—	—	40042 2.02	12846 98.00	Метод спутниковых геодезических измерений (определений)	—	—
—	—	—	40043 0.44	12846 66.30	Метод спутниковых геодезических измерений (определений)	—	—

2. Сведения о частях границ уточняемого земельного участка с кадастровым номером 13:15:0111004:2592

Обозначение части границ		Горизонтальное проложение (S), м	Описание прохождения части границ	Сведения о согласовании местоположения границ (согласовано/спорное)
от т.	до т.			
1	2	3	4	5
—	—	—	—	—

3. Сведения о характеристиках уточняемого земельного участка с кадастровым номером 13:15:0111004:2592

№ п/п	Наименование характеристики земельного участка	Значение характеристики
1	2	3
1.	Адрес земельного участка	Мордовия Респ, Лямбирский р-н, Черемешево с, Молодежная ул, 24 д
1.1	Сведения о местоположении земельного участка (при отсутствии адреса) в структурированном в соответствии с федеральной информационной адресной системой виде	—
1.2	Дополнительные сведения о местоположении	—

	земельного участка	
2.	Площадь земельного участка \pm величина погрешности определения (вычисления) площади ($P \pm \Delta P$), м ²	—
3.	Формула, примененная для вычисления предельной погрешности определения площади земельного участка с подставленными значениями и итоговые (вычисленные) значения (ΔP), м ²	—
4.	Площадь земельного участка согласно сведениям Единого государственного реестра недвижимости ($P_{\text{кад}}$), м ²	1000
5.	Оценка расхождения P и $P_{\text{кад}}$ ($P - P_{\text{кад}}$), м ²	—
6.	Предельные минимальный и максимальный размеры земельного участка ($P_{\text{мин}}$ и $P_{\text{макс}}$), м ²	—
7.	Вид (виды) разрешенного использования	—
7.1	Дополнительные сведения об использовании земельного участка	—
8.	Кадастровый или иной государственный учетный номер (инвентарный) здания, сооружения, объекта незавершенного строительства, расположенного на земельном участке	—
9.	Сведения о земельных участках (землях общего пользования, территории общего пользования), посредством которых обеспечивается доступ	—
10.	Иные сведения	—

4. Пояснения к сведениям об уточняемом земельном участке с кадастровым номером: 13:15:0111004:2592

1.	—
----	---

Сведения об уточняемых земельных участках

1. Сведения о характерных точках границ уточняемого земельного участка с кадастровым номером 13:15:0111004:2598

Система координат МСК-13, зона 1

Зона № 1

Обозначение	Координаты, м	Метод	Формулы,	Описание
-------------	---------------	-------	----------	----------

ние характерн ых точек границ	содержатся в Едином государственном реестре недвижимости		определены в результате выполнения комплексных кадастровых работ		определения координат	примененные для расчета средней квадратической погрешности определения координат характерных точек границ (Mt), с подставленными в такие формулы значениями и итоговые (вычисленные) значения Mt, м	закрепления точки
	X	Y	X	Y			
1	2	3	4	5	6	7	8
—	—	—	40121 9.01	12843 13.56	Метод спутниковы х геодезическ их измерений (определени й)	$Mt = \sqrt{M1^2 + M2^2} = \sqrt{0,6^2 + 0,08^2} = 0,1\text{м}$	Долговреме нный межевой знак
—	—	—	40119 9.63	12843 28.99	Метод спутниковы х геодезическ их измерений (определени й)	$Mt = \sqrt{M1^2 + M2^2} = \sqrt{0,6^2 + 0,08^2} = 0,1\text{м}$	Долговреме нный межевой знак
—	—	—	40123 9.04	12843 77.49	Метод спутниковы х геодезическ их измерений (определени й)	$Mt = \sqrt{M1^2 + M2^2} = \sqrt{0,6^2 + 0,08^2} = 0,1\text{м}$	Долговреме нный межевой знак
—	—	—	40125 7.27	12843 62.59	Метод спутниковы х геодезическ их измерений (определени й)	$Mt = \sqrt{M1^2 + M2^2} = \sqrt{0,6^2 + 0,08^2} = 0,1\text{м}$	Долговреме нный межевой знак
—	—	—	40125	12843	Метод	$Mt = \sqrt{M1^2 +$	Долговреме

			1.65	55.71	спутниковых геодезических измерений (определений)	$M2^2 = \sqrt{0,6^2 + 0,08^2} = 0,1\text{м}$	новый межевой знак
—	—	—	40123 3.37	12843 32.11	Метод спутниковых геодезических измерений (определений)	$Mt = \sqrt{M1^2 + M2^2} = \sqrt{0,6^2 + 0,08^2} = 0,1\text{м}$	Долговременный межевой знак
—	—	—	40121 9.01	12843 13.56	Метод спутниковых геодезических измерений (определений)	$Mt = \sqrt{M1^2 + M2^2} = \sqrt{0,6^2 + 0,08^2} = 0,1\text{м}$	Долговременный межевой знак

2. Сведения о частях границ уточняемого земельного участка с кадастровым номером 13:15:0111004:2598

Обозначение части границ		Горизонтальное проложение (S), м	Описание прохождения части границ	Сведения о согласовании местоположения границ (согласовано/спорное)
от т.	до т.			
1	2	3	4	5
—	—	—	—	—

3. Сведения о характеристиках уточняемого земельного участка с кадастровым номером 13:15:0111004:2598

№ п/п	Наименование характеристики земельного участка	Значение характеристики
1	2	3
1.	Адрес земельного участка	Мордовия Респ, Лямбирский р-н, Черемешево с, Дачная ул, 12 уч
1.1	Сведения о местоположении земельного участка (при отсутствии адреса) в структурированном в соответствии с федеральной информационной адресной системой виде	—

1.2	Дополнительные сведения о местоположении земельного участка	—
2.	Площадь земельного участка \pm величина погрешности определения (вычисления) площади ($P \pm \Delta P$), м ²	—
3.	Формула, примененная для вычисления предельной погрешности определения площади земельного участка с подставленными значениями и итоговые (вычисленные) значения (ΔP), м ²	—
4.	Площадь земельного участка согласно сведениям Единого государственного реестра недвижимости ($P_{\text{кад}}$), м ²	1500
5.	Оценка расхождения P и $P_{\text{кад}}$ ($P - P_{\text{кад}}$), м ²	—
6.	Предельные минимальный и максимальный размеры земельного участка ($P_{\text{мин}}$ и $P_{\text{макс}}$), м ²	—
7.	Вид (виды) разрешенного использования	—
7.1	Дополнительные сведения об использовании земельного участка	—
8.	Кадастровый или иной государственный учетный номер (инвентарный) здания, сооружения, объекта незавершенного строительства, расположенного на земельном участке	—
9.	Сведения о земельных участках (землях общего пользования, территории общего пользования), посредством которых обеспечивается доступ	—
10.	Иные сведения	—

4. Пояснения к сведениям об уточняемом земельном участке с кадастровым номером: 13:15:0111004:2598

1.	—
----	---

Сведения об уточняемых земельных участках

1. Сведения о характерных точках границ уточняемого земельного участка с кадастровым номером 13:15:0111004:2621

Система координат МСК-13, зона 1

Зона № 1

Обозначение	Координаты, м	Метод	Формулы,	Описание
-------------	---------------	-------	----------	----------

ние характерн ых точек границ	содержатся в Едином государственном реестре недвижимости		определены в результате выполнения комплексных кадастровых работ		определения координат	примененные для расчета средней квадратической погрешности определения координат характерных точек границ (Mt), с подставленными в такие формулы значениями и итоговые (вычисленные) значения Mt, м	закрепления точки
	X	Y	X	Y			
1	2	3	4	5	6	7	8
—	—	—	39983 7.20	12847 34.49	Метод спутниковы х геодезическ их измерений (определени й)	$Mt = \sqrt{M1^2 + M2^2} = \sqrt{0,6^2 + 0,08^2} = 0,1\text{м}$	Долговреме нный межевой знак
—	—	—	39983 4.15	12847 40.84	Метод спутниковы х геодезическ их измерений (определени й)	$Mt = \sqrt{M1^2 + M2^2} = \sqrt{0,6^2 + 0,08^2} = 0,1\text{м}$	Долговреме нный межевой знак
—	—	—	39983 0.97	12847 47.69	Метод спутниковы х геодезическ их измерений (определени й)	$Mt = \sqrt{M1^2 + M2^2} = \sqrt{0,6^2 + 0,08^2} = 0,1\text{м}$	Долговреме нный межевой знак
—	—	—	39982 6.29	12847 61.17	Метод спутниковы х геодезическ их измерений (определени й)	$Mt = \sqrt{M1^2 + M2^2} = \sqrt{0,6^2 + 0,08^2} = 0,1\text{м}$	Долговреме нный межевой знак
—	—	—	39982	12847	Метод	$Mt = \sqrt{M1^2 +$	Долговреме

			8.32	61.95	спутниковых геодезических измерений (определений)	$M2^2 = \sqrt{0,6^2 + 0,08^2} = 0,1\text{м}$	нный межевой знак
—	—	—	39982 4.87	12847 71.85	Метод спутниковых геодезических измерений (определений)	$Mt = \sqrt{M1^2 + M2^2} = \sqrt{0,6^2 + 0,08^2} = 0,1\text{м}$	Долговременный межевой знак
—	—	—	39984 4.58	12847 78.26	Метод спутниковых геодезических измерений (определений)	$Mt = \sqrt{M1^2 + M2^2} = \sqrt{0,6^2 + 0,08^2} = 0,1\text{м}$	Долговременный межевой знак
—	—	—	39984 2.99	12847 82.86	Метод спутниковых геодезических измерений (определений)	$Mt = \sqrt{M1^2 + M2^2} = \sqrt{0,6^2 + 0,08^2} = 0,1\text{м}$	Долговременный межевой знак
—	—	—	39984 9.44	12847 85.24	Метод спутниковых геодезических измерений (определений)	$Mt = \sqrt{M1^2 + M2^2} = \sqrt{0,6^2 + 0,08^2} = 0,1\text{м}$	Долговременный межевой знак
—	—	—	39985 1.54	12847 80.23	Метод спутниковых геодезических измерений (определений)	$Mt = \sqrt{M1^2 + M2^2} = \sqrt{0,6^2 + 0,08^2} = 0,1\text{м}$	Долговременный межевой знак

—	—	—	39985 7.13	12847 64.12	Метод спутниковы х геодезическ их измерений (определени й)	$Mt = \sqrt{M1^2 + M2^2} = \sqrt{0,6^2 + 0,08^2} = 0,1\text{м}$	Долговреме нный межевой знак
—	—	—	39985 9.51	12847 64.66	Метод спутниковы х геодезическ их измерений (определени й)	$Mt = \sqrt{M1^2 + M2^2} = \sqrt{0,6^2 + 0,08^2} = 0,1\text{м}$	Долговреме нный межевой знак
—	—	—	39986 3.23	12847 54.84	Метод спутниковы х геодезическ их измерений (определени й)	$Mt = \sqrt{M1^2 + M2^2} = \sqrt{0,6^2 + 0,08^2} = 0,1\text{м}$	Долговреме нный межевой знак
—	—	—	39986 6.22	12847 55.38	Метод спутниковы х геодезическ их измерений (определени й)	$Mt = \sqrt{M1^2 + M2^2} = \sqrt{0,6^2 + 0,08^2} = 0,1\text{м}$	Долговреме нный межевой знак
—	—	—	39986 9.76	12847 53.88	Метод спутниковы х геодезическ их измерений (определени й)	$Mt = \sqrt{M1^2 + M2^2} = \sqrt{0,6^2 + 0,08^2} = 0,1\text{м}$	Долговреме нный межевой знак
—	—	—	39987 5.68	12847 43.01	Метод спутниковы х геодезическ их измерений (определени й)	$Mt = \sqrt{M1^2 + M2^2} = \sqrt{0,6^2 + 0,08^2} = 0,1\text{м}$	Долговреме нный межевой знак

					й)		
—	—	—	39988 6.15	12847 46.68	Метод спутниковы х геодезическ их измерений (определени й)	$Mt = \sqrt{M1^2 + M2^2} = \sqrt{0,6^2 + 0,08^2} = 0,1\text{м}$	Долговреме нный межевой знак
—	—	—	39988 8.36	12847 39.44	Метод спутниковы х геодезическ их измерений (определени й)	$Mt = \sqrt{M1^2 + M2^2} = \sqrt{0,6^2 + 0,08^2} = 0,1\text{м}$	Долговреме нный межевой знак
—	—	—	39988 3.77	12847 37.76	Метод спутниковы х геодезическ их измерений (определени й)	$Mt = \sqrt{M1^2 + M2^2} = \sqrt{0,6^2 + 0,08^2} = 0,1\text{м}$	Долговреме нный межевой знак
—	—	—	39989 3.26	12847 17.60	Метод спутниковы х геодезическ их измерений (определени й)	$Mt = \sqrt{M1^2 + M2^2} = \sqrt{0,6^2 + 0,08^2} = 0,1\text{м}$	Долговреме нный межевой знак
—	—	—	39987 2.71	12847 06.08	Метод спутниковы х геодезическ их измерений (определени й)	$Mt = \sqrt{M1^2 + M2^2} = \sqrt{0,6^2 + 0,08^2} = 0,1\text{м}$	Долговреме нный межевой знак
—	—	—	39985 4.58	12847 37.41	Метод спутниковы х геодезическ их измерений	$Mt = \sqrt{M1^2 + M2^2} = \sqrt{0,6^2 + 0,08^2} = 0,1\text{м}$	Долговреме нный межевой знак

					(определени й)		
—	—	—	39984 1.53	12847 31.00	Метод спутниковы х геодезическ их измерений (определени й)	$Mt = \sqrt{M1^2 + M2^2} = \sqrt{0,6^2 + 0,08^2} = 0,1\text{м}$	Долговреме нный межевой знак
—	—	—	39983 7.20	12847 34.49	Метод спутниковы х геодезическ их измерений (определени й)	$Mt = \sqrt{M1^2 + M2^2} = \sqrt{0,6^2 + 0,08^2} = 0,1\text{м}$	Долговреме нный межевой знак

2. Сведения о частях границ уточняемого земельного участка с кадастровым номером 13:15:0111004:2621

Обозначение части границ		Горизонтальное проложение (S), м	Описание прохождения части границ	Сведения о согласовании местоположения границ (согласовано/спорное)
от т.	до т.			
1	2	3	4	5
—	—	—	—	—

3. Сведения о характеристиках уточняемого земельного участка с кадастровым номером 13:15:0111004:2621

№ п/п	Наименование характеристики земельного участка	Значение характеристики
1	2	3
1.	Адрес земельного участка	Мордовия Респ, Лямбирский р-н, Черемисшево с, Долгая ул, 29 уч
1.1	Сведения о местоположении земельного участка (при отсутствии адреса) в структурированном в соответствии с федеральной информационной адресной системой виде	—
1.2	Дополнительные сведения о местоположении земельного участка	—
2.	Площадь земельного участка ± величина погрешности определения (вычисления) площади ($P \pm$	—

	ΔP), м ²	
3.	Формула, примененная для вычисления предельной погрешности определения площади земельного участка с подставленными значениями и итоговые (вычисленные) значения (ΔP), м ²	—
4.	Площадь земельного участка согласно сведениям Единого государственного реестра недвижимости ($P_{\text{кад}}$), м ²	2300
5.	Оценка расхождения P и $P_{\text{кад}}$ ($P - P_{\text{кад}}$), м ²	—
6.	Предельные минимальный и максимальный размеры земельного участка ($P_{\text{мин}}$ и $P_{\text{макс}}$), м ²	—
7.	Вид (виды) разрешенного использования	—
7.1	Дополнительные сведения об использовании земельного участка	—
8.	Кадастровый или иной государственный учетный номер (инвентарный) здания, сооружения, объекта незавершенного строительства, расположенного на земельном участке	—
9.	Сведения о земельных участках (землях общего пользования, территории общего пользования), посредством которых обеспечивается доступ	—
10.	Иные сведения	—

4. Пояснения к сведениям об уточняемом земельном участке с кадастровым номером:
13:15:0111004:2621

1.	—
----	---

Сведения об уточняемых земельных участках

1. Сведения о характерных точках границ уточняемого земельного участка с кадастровым номером 13:15:0111004:2625

Система координат МСК-13, зона 1

Зона № 1

Обозначение характерных точек границ	Координаты, м		Метод определения координат	Формулы, примененные для расчета средней квадратической погрешности определения координат характерных	Описание закрепления точки
	содержатся в Едином государственном реестре недвижимости	определены в результате выполнения комплексных кадастровых работ			

	X	Y	X	Y		точек границ (Mt), с подставленными в такие формулы значениями и итоговые (вычисленные) значения Mt, м	
1	2	3	4	5	6	7	8
—	—	—	40029 4.85	12844 36.01	Метод спутниковы х геодезическ их измерений (определени й)	$Mt = \sqrt{M1^2 + M2^2} = \sqrt{0,6^2 + 0,08^2} = 0,1 \text{ м}$	Долговреме нный межевой знак
—	—	—	40029 5.39	12844 31.66	Метод спутниковы х геодезическ их измерений (определени й)	$Mt = \sqrt{M1^2 + M2^2} = \sqrt{0,6^2 + 0,08^2} = 0,1 \text{ м}$	Долговреме нный межевой знак
—	—	—	40029 9.21	12844 17.88	Метод спутниковы х геодезическ их измерений (определени й)	$Mt = \sqrt{M1^2 + M2^2} = \sqrt{0,6^2 + 0,08^2} = 0,1 \text{ м}$	Долговреме нный межевой знак
—	—	—	40030 3.53	12844 06.92	Метод спутниковы х геодезическ их измерений (определени й)	$Mt = \sqrt{M1^2 + M2^2} = \sqrt{0,6^2 + 0,08^2} = 0,1 \text{ м}$	Долговреме нный межевой знак
—	—	—	40030 7.47	12843 95.81	Метод спутниковы х геодезическ их измерений (определени й)	$Mt = \sqrt{M1^2 + M2^2} = \sqrt{0,6^2 + 0,08^2} = 0,1 \text{ м}$	Долговреме нный межевой знак

					й)		
—	—	—	40031 0.18	12843 91.60	Метод спутниковы х геодезическ их измерений (определени й)	$Mt = \sqrt{M1^2 + M2^2} = \sqrt{0,6^2 + 0,08^2} = 0,1\text{м}$	Долговреме нный межевой знак
—	—	—	40031 4.36	12843 84.55	Метод спутниковы х геодезическ их измерений (определени й)	$Mt = \sqrt{M1^2 + M2^2} = \sqrt{0,6^2 + 0,08^2} = 0,1\text{м}$	Долговреме нный межевой знак
—	—	—	40032 4.62	12843 61.20	Метод спутниковы х геодезическ их измерений (определени й)	$Mt = \sqrt{M1^2 + M2^2} = \sqrt{0,6^2 + 0,08^2} = 0,1\text{м}$	Долговреме нный межевой знак
—	—	—	40035 3.05	12843 69.54	Метод спутниковы х геодезическ их измерений (определени й)	$Mt = \sqrt{M1^2 + M2^2} = \sqrt{0,6^2 + 0,08^2} = 0,1\text{м}$	Долговреме нный межевой знак
—	—	—	40034 2.91	12844 07.32	Метод спутниковы х геодезическ их измерений (определени й)	$Mt = \sqrt{M1^2 + M2^2} = \sqrt{0,6^2 + 0,08^2} = 0,1\text{м}$	Долговреме нный межевой знак
—	—	—	40034 3.01	12844 12.22	Метод спутниковы х геодезическ их измерений	$Mt = \sqrt{M1^2 + M2^2} = \sqrt{0,6^2 + 0,08^2} = 0,1\text{м}$	Долговреме нный межевой знак

					(определени й)		
—	—	—	40034 1.98	12844 16.39	Метод спутниковы х геодезическ их измерений (определени й)	$Mt = \sqrt{M1^2 + M2^2} = \sqrt{0,6^2 + 0,08^2} = 0,1\text{м}$	Долговреме нный межевой знак
—	—	—	40034 0.20	12844 22.39	Метод спутниковы х геодезическ их измерений (определени й)	$Mt = \sqrt{M1^2 + M2^2} = \sqrt{0,6^2 + 0,08^2} = 0,1\text{м}$	Долговреме нный межевой знак
—	—	—	40033 9.67	12844 25.88	Метод спутниковы х геодезическ их измерений (определени й)	$Mt = \sqrt{M1^2 + M2^2} = \sqrt{0,6^2 + 0,08^2} = 0,1\text{м}$	Долговреме нный межевой знак
—	—	—	40033 7.58	12844 32.86	Метод спутниковы х геодезическ их измерений (определени й)	$Mt = \sqrt{M1^2 + M2^2} = \sqrt{0,6^2 + 0,08^2} = 0,1\text{м}$	Долговреме нный межевой знак
—	—	—	40033 5.36	12844 38.99	Метод спутниковы х геодезическ их измерений (определени й)	$Mt = \sqrt{M1^2 + M2^2} = \sqrt{0,6^2 + 0,08^2} = 0,1\text{м}$	Долговреме нный межевой знак
—	—	—	40033 1.72	12844 49.64	Метод спутниковы х геодезическ их	$Mt = \sqrt{M1^2 + M2^2} = \sqrt{0,6^2 + 0,08^2} = 0,1\text{м}$	Долговреме нный межевой знак

					измерений (определени й)		
—	—	—	40029 4.58	12844 36.80	Метод спутниковы х геодезическ их измерений (определени й)	$Mt = \sqrt{M1^2 + M2^2} = \sqrt{0,6^2 + 0,08^2} = 0,1\text{м}$	Долговреме нный межевой знак
—	—	—	40029 4.85	12844 36.01	Метод спутниковы х геодезическ их измерений (определени й)	$Mt = \sqrt{M1^2 + M2^2} = \sqrt{0,6^2 + 0,08^2} = 0,1\text{м}$	Долговреме нный межевой знак
—	—	—	—	—	—	—	—
—	—	—	40032 4.50	12843 81.46	Метод спутниковы х геодезическ их измерений (определени й)	$Mt = \sqrt{M1^2 + M2^2} = \sqrt{0,6^2 + 0,08^2} = 0,1\text{м}$	Долговреме нный межевой знак
—	—	—	40032 4.59	12843 81.69	Метод спутниковы х геодезическ их измерений (определени й)	$Mt = \sqrt{M1^2 + M2^2} = \sqrt{0,6^2 + 0,08^2} = 0,1\text{м}$	Долговреме нный межевой знак
—	—	—	40032 4.42	12843 81.76	Метод спутниковы х геодезическ их измерений (определени й)	$Mt = \sqrt{M1^2 + M2^2} = \sqrt{0,6^2 + 0,08^2} = 0,1\text{м}$	Долговреме нный межевой знак
—	—	—	40032	12843	Метод спутниковы	$Mt = \sqrt{M1^2 + M2^2} = \sqrt{0,6^2 + 0,08^2} = 0,1\text{м}$	Долговреме нный

			4.32	81.53	х геодезическ их измерений (определени й)	$2+0,08^2=0,1\text{м}$	межевой знак
—	—	—	40032 4.50	12843 81.46	Метод спутниковы х геодезическ их измерений (определени й)	$Mt=\text{SQRT}(M1^2+M2^2)=\text{SQRT}(0,6^2+0,08^2)=0,1\text{м}$	Долговреме нный межевой знак

2. Сведения о частях границ уточняемого земельного участка с кадастровым номером 13:15:0111004:2625

Обозначение части границ		Горизонтальное проложение (S), м	Описание прохождения части границ	Сведения о согласовании местоположения границ (согласовано/спорное)
от т.	до т.			
1	2	3	4	5
—	—	—	—	—

3. Сведения о характеристиках уточняемого земельного участка с кадастровым номером 13:15:0111004:2625

№ п/п	Наименование характеристики земельного участка	Значение характеристики
1	2	3
1.	Адрес земельного участка	Мордовия Респ, Лямбирский р-н, Черемешево с, Колхозная ул, 1 уч
1.1	Сведения о местоположении земельного участка (при отсутствии адреса) в структурированном в соответствии с федеральной информационной адресной системой виде	—
1.2	Дополнительные сведения о местоположении земельного участка	—
2.	Площадь земельного участка \pm величина погрешности определения (вычисления) площади ($P \pm \Delta P$), м^2	—
3.	Формула, примененная для вычисления предельной погрешности определения площади земельного	—

	участка с подставленными значениями и итоговые (вычисленные) значения (ΔP), м ²	
4.	Площадь земельного участка согласно сведениям Единого государственного реестра недвижимости ($P_{\text{кад}}$), м ²	3000
5.	Оценка расхождения P и $P_{\text{кад}}$ ($P - P_{\text{кад}}$), м ²	—
6.	Предельные минимальный и максимальный размеры земельного участка ($P_{\text{мин}}$ и $P_{\text{макс}}$), м ²	—
7.	Вид (виды) разрешенного использования	—
7.1	Дополнительные сведения об использовании земельного участка	—
8.	Кадастровый или иной государственный учетный номер (инвентарный) здания, сооружения, объекта незавершенного строительства, расположенного на земельном участке	—
9.	Сведения о земельных участках (землях общего пользования, территории общего пользования), посредством которых обеспечивается доступ	—
10.	Иные сведения	—

4. Пояснения к сведениям об уточняемом земельном участке с кадастровым номером:
13:15:0111004:2625

1.	—
----	---

Сведения об уточняемых земельных участках

1. Сведения о характерных точках границ уточняемого земельного участка с кадастровым номером 13:15:0111004:2656

Система координат МСК-13, зона 1

Зона № 1

Обозначение характерных точек границ	Координаты, м				Метод определения координат	Формулы, примененные для расчета средней квадратической погрешности определения координат характерных точек границ (Mt), с подставленными в такие формулы значениями и итоговые (вычисленные)	Описание закрепления точки
	содержатся в Едином государственном реестре недвижимости		определены в результате выполнения комплексных кадастровых работ				
	X	Y	X	Y			

						значения Mt, м	
1	2	3	4	5	6	7	8
—	—	—	40111 9.02	12849 47.07	Метод спутниковы х геодезическ их измерений (определени й)	—	—
—	—	—	40111 4.93	12849 43.37	Метод спутниковы х геодезическ их измерений (определени й)	—	—
—	—	—	40109 3.43	12849 23.16	Метод спутниковы х геодезическ их измерений (определени й)	—	—
—	—	—	40108 2.16	12849 12.07	Метод спутниковы х геодезическ их измерений (определени й)	—	—
—	—	—	40102 6.18	12847 96.18	Метод спутниковы х геодезическ их измерений (определени й)	—	—
—	—	—	40100	12847	Метод спутниковы	—	—

			8.96	61.34	х геодезическ их измерений (определени й)		
—	—	—	40102 7.54	12847 36.75	Метод спутниковы х геодезическ их измерений (определени й)	—	—
—	—	—	40107 2.56	12848 23.18	Метод спутниковы х геодезическ их измерений (определени й)	—	—
—	—	—	40109 7.50	12848 76.25	Метод спутниковы х геодезическ их измерений (определени й)	—	—
—	—	—	40110 0.55	12848 81.23	Метод спутниковы х геодезическ их измерений (определени й)	—	—
—	—	—	40110 2.75	12848 84.18	Метод спутниковы х геодезическ их измерений (определени й)	—	—

—	—	—	40110 9.76	12848 92.40	Метод спутниковы х геодезическ их измерений (определени й)	—	—
—	—	—	40113 3.60	12849 15.39	Метод спутниковы х геодезическ их измерений (определени й)	—	—
—	—	—	40113 6.18	12849 18.26	Метод спутниковы х геодезическ их измерений (определени й)	—	—
—	—	—	40113 6.68	12849 18.82	Метод спутниковы х геодезическ их измерений (определени й)	—	—
—	—	—	40111 9.02	12849 47.07	Метод спутниковы х геодезическ их измерений (определени й)	—	—
—	—	—	—	—	—	—	—
—	—	—	40112 4.58	12849 36.52	Метод спутниковы х геодезическ их	—	—

					измерений (определени й)		
—	—	—	40112 4.39	12849 36.42	Метод спутниковы х геодезическ их измерений (определени й)	—	—
—	—	—	40112 4.47	12849 36.27	Метод спутниковы х геодезическ их измерений (определени й)	—	—
—	—	—	40112 4.66	12849 36.36	Метод спутниковы х геодезическ их измерений (определени й)	—	—
—	—	—	40112 4.58	12849 36.52	Метод спутниковы х геодезическ их измерений (определени й)	—	—

2. Сведения о частях границ уточняемого земельного участка с кадастровым номером 13:15:0111004:2656

Обозначение части границ		Горизонтальное проложение (S), м	Описание прохождения части границ	Сведения о согласовании местоположения границ (согласовано/спорное)
от т.	до т.			
1	2	3	4	5
—	—	—	—	—

3. Сведения о характеристиках уточняемого земельного участка с кадастровым номером

13:15:0111004:2656		
№ п/п	Наименование характеристики земельного участка	Значение характеристики
1	2	3
1.	Адрес земельного участка	Мордовия Респ, Лямбирский р-н, Черemiшево с, Долгая ул, 113 д
1.1	Сведения о местоположении земельного участка (при отсутствии адреса) в структурированном в соответствии с федеральной информационной адресной системой виде	—
1.2	Дополнительные сведения о местоположении земельного участка	—
2.	Площадь земельного участка \pm величина погрешности определения (вычисления) площади ($P \pm \Delta P$), м ²	—
3.	Формула, примененная для вычисления предельной погрешности определения площади земельного участка с подставленными значениями и итоговые (вычисленные) значения (ΔP), м ²	—
4.	Площадь земельного участка согласно сведениям Единого государственного реестра недвижимости ($P_{\text{кад}}$), м ²	6700
5.	Оценка расхождения P и $P_{\text{кад}}$ ($P - P_{\text{кад}}$), м ²	—
6.	Предельные минимальный и максимальный размеры земельного участка ($P_{\text{мин}}$ и $P_{\text{макс}}$), м ²	—
7.	Вид (виды) разрешенного использования	—
7.1	Дополнительные сведения об использовании земельного участка	—
8.	Кадастровый или иной государственный учетный номер (инвентарный) здания, сооружения, объекта незавершенного строительства, расположенного на земельном участке	—
9.	Сведения о земельных участках (землях общего пользования, территории общего пользования), посредством которых обеспечивается доступ	—
10.	Иные сведения	—
4. Пояснения к сведениям об уточняемом земельном участке с кадастровым номером:		

13:15:0111004:2656							
1.	—						
Сведения об уточняемых земельных участках							
1. Сведения о характерных точках границ уточняемого земельного участка с кадастровым номером 13:15:0111004:2666							
Система координат МСК-13, зона 1					Зона № 1		
Обозначение характерных точек границ	Координаты, м				Метод определения координат	Формулы, примененные для расчета средней квадратической погрешности определения координат характерных точек границ (Mt), с подставленными в такие формулы значениями и итоговые (вычисленные) значения Mt, м	Описание закрепления точки
	содержатся в Едином государственном реестре недвижимости		определены в результате выполнения комплексных кадастровых работ				
	X	Y	X	Y			
1	2	3	4	5	6	7	8
—	—	—	40090 3.19	12847 83.34	Метод спутниковых геодезических измерений (определений)	$Mt=\sqrt{M1^2+M2^2}=\sqrt{0,6^2+0,08^2}=0,1\text{м}$	Долговременный межевой знак
—	—	—	40087 6.37	12847 85.36	Метод спутниковых геодезических измерений (определений)	$Mt=\sqrt{M1^2+M2^2}=\sqrt{0,6^2+0,08^2}=0,1\text{м}$	Долговременный межевой знак
—	—	—	40088 0.64	12848 35.18	Метод спутниковых геодезических измерений (определений)	$Mt=\sqrt{M1^2+M2^2}=\sqrt{0,6^2+0,08^2}=0,1\text{м}$	Долговременный межевой знак

					й)		
—	—	—	40088 2.42	12848 40.97	Метод спутниковы х геодезическ их измерений (определени й)	$Mt = \sqrt{M1^2 + M2^2} = \sqrt{0,6^2 + 0,08^2} = 0,1\text{м}$	Долговреме нный межевой знак
—	—	—	40090 8.46	12848 37.84	Метод спутниковы х геодезическ их измерений (определени й)	$Mt = \sqrt{M1^2 + M2^2} = \sqrt{0,6^2 + 0,08^2} = 0,1\text{м}$	Долговреме нный межевой знак
—	—	—	40090 7.56	12848 28.90	Метод спутниковы х геодезическ их измерений (определени й)	$Mt = \sqrt{M1^2 + M2^2} = \sqrt{0,6^2 + 0,08^2} = 0,1\text{м}$	Долговреме нный межевой знак
—	—	—	40090 6.67	12848 20.05	Метод спутниковы х геодезическ их измерений (определени й)	$Mt = \sqrt{M1^2 + M2^2} = \sqrt{0,6^2 + 0,08^2} = 0,1\text{м}$	Долговреме нный межевой знак
—	—	—	40090 3.19	12847 83.34	Метод спутниковы х геодезическ их измерений (определени й)	$Mt = \sqrt{M1^2 + M2^2} = \sqrt{0,6^2 + 0,08^2} = 0,1\text{м}$	Долговреме нный межевой знак

2. Сведения о частях границ уточняемого земельного участка с кадастровым номером 13:15:0111004:2666

Обозначение части границ	Горизонтальное проложение (S), м	Описание прохождения	Сведения о согласовании
-----------------------------	-------------------------------------	-------------------------	----------------------------

от т.	до т.		части границ	местоположения границ (согласовано/спорное)
1	2	3	4	5
—	—	—	—	—

3. Сведения о характеристиках уточняемого земельного участка с кадастровым номером 13:15:0111004:2666

№ п/п	Наименование характеристики земельного участка	Значение характеристики
1	2	3
1.	Адрес земельного участка	Мордовия Респ, Лямбирский р-н, Черемешево с, Молодежная ул, 25А уч
1.1	Сведения о местоположении земельного участка (при отсутствии адреса) в структурированном в соответствии с федеральной информационной адресной системой виде	—
1.2	Дополнительные сведения о местоположении земельного участка	—
2.	Площадь земельного участка \pm величина погрешности определения (вычисления) площади ($P \pm \Delta P$), м ²	—
3.	Формула, примененная для вычисления предельной погрешности определения площади земельного участка с подставленными значениями и итоговые (вычисленные) значения (ΔP), м ²	—
4.	Площадь земельного участка согласно сведениям Единого государственного реестра недвижимости ($P_{\text{кад}}$), м ²	1500
5.	Оценка расхождения P и $P_{\text{кад}}$ ($P - P_{\text{кад}}$), м ²	—
6.	Предельные минимальный и максимальный размеры земельного участка ($P_{\text{мин}}$ и $P_{\text{макс}}$), м ²	—
7.	Вид (виды) разрешенного использования	—
7.1	Дополнительные сведения об использовании земельного участка	—
8.	Кадастровый или иной государственный учетный номер (инвентарный) здания, сооружения, объекта незавершенного строительства, расположенного на земельном участке	—

9.	Сведения о земельных участках (землях общего пользования, территории общего пользования), посредством которых обеспечивается доступ	—
10.	Иные сведения	—

4. Пояснения к сведениям об уточняемом земельном участке с кадастровым номером:
13:15:0111004:2666

1.	—
----	---

Сведения об уточняемых земельных участках

1. Сведения о характерных точках границ уточняемого земельного участка с кадастровым номером 13:15:0111004:2883

Система координат МСК-13, зона 1

Зона № 1

Обозначение характерных точек границ	Координаты, м				Метод определения координат	Формулы, примененные для расчета средней квадратической погрешности определения координат характерных точек границ (Mt), с подставленными в такие формулы значениями и итоговые (вычисленные) значения Mt, м	Описание закрепления точки
	содержатся в Едином государственном реестре недвижимости		определены в результате выполнения комплексных кадастровых работ				
	X	Y	X	Y			
1	2	3	4	5	6	7	8
—	—	—	40048 5.63	12850 43.38	Метод спутниковых геодезических измерений (определений)	—	—
—	—	—	40046 8.98	12850 36.21	Метод спутниковых геодезических измерений (определений)	—	—

—	—	—	40046 0.82	12850 33.13	Метод спутниковы х геодезическ их измерений (определени й)	—	—
—	—	—	40044 5.55	12850 66.53	Метод спутниковы х геодезическ их измерений (определени й)	—	—
—	—	—	40042 6.03	12851 10.29	Метод спутниковы х геодезическ их измерений (определени й)	—	—
—	—	—	40041 8.49	12851 28.93	Метод спутниковы х геодезическ их измерений (определени й)	—	—
—	—	—	40044 3.22	12851 38.23	Метод спутниковы х геодезическ их измерений (определени й)	—	—
—	—	—	40045 3.45	12851 06.26	Метод спутниковы х геодезическ их измерений (определени й)	—	—

					й)		
—	—	—	40046 3.26	12850 76.77	Метод спутниковы х геодезическ их измерений (определени й)	—	—
—	—	—	40047 0.20	12850 78.99	Метод спутниковы х геодезическ их измерений (определени й)	—	—
—	—	—	40047 2.50	12850 79.63	Метод спутниковы х геодезическ их измерений (определени й)	—	—
—	—	—	40047 5.04	12850 72.33	Метод спутниковы х геодезическ их измерений (определени й)	—	—
—	—	—	40047 7.27	12850 66.03	Метод спутниковы х геодезическ их измерений (определени й)	—	—
—	—	—	40048 2.28	12850 53.49	Метод спутниковы х геодезическ их измерений	—	—

					(определени й)		
—	—	—	40048 5.63	12850 43.38	Метод спутниковы х геодезическ их измерений (определени й)	—	—

2. Сведения о частях границ уточняемого земельного участка с кадастровым номером 13:15:0111004:2883

Обозначение части границ		Горизонтальное проложение (S), м	Описание прохождения части границ	Сведения о согласовании местоположения границ (согласовано/спорное)
от т.	до т.			
1	2	3	4	5
—	—	—	—	—

3. Сведения о характеристиках уточняемого земельного участка с кадастровым номером 13:15:0111004:2883

№ п/п	Наименование характеристики земельного участка	Значение характеристики
1	2	3
1.	Адрес земельного участка	Мордовия Респ, Лямбирский р-н, Черемешево с, Долгая ул, 72 д
1.1	Сведения о местоположении земельного участка (при отсутствии адреса) в структурированном в соответствии с федеральной информационной адресной системой виде	—
1.2	Дополнительные сведения о местоположении земельного участка	—
2.	Площадь земельного участка \pm величина погрешности определения (вычисления) площади ($P \pm \Delta P$), м ²	—
3.	Формула, примененная для вычисления предельной погрешности определения площади земельного участка с подставленными значениями и итоговые (вычисленные) значения (ΔP), м ²	—
4.	Площадь земельного участка согласно сведениям Единого государственного реестра недвижимости	2650

	$(P_{\text{кад}}), \text{ м}^2$	
5.	Оценка расхождения P и $P_{\text{кад}}$ ($P - P_{\text{кад}}$), м^2	—
6.	Предельные минимальный и максимальный размеры земельного участка ($P_{\text{мин}}$ и $P_{\text{макс}}$), м^2	—
7.	Вид (виды) разрешенного использования	—
7.1	Дополнительные сведения об использовании земельного участка	—
8.	Кадастровый или иной государственный учетный номер (инвентарный) здания, сооружения, объекта незавершенного строительства, расположенного на земельном участке	—
9.	Сведения о земельных участках (землях общего пользования, территории общего пользования), посредством которых обеспечивается доступ	—
10.	Иные сведения	—

4. Пояснения к сведениям об уточняемом земельном участке с кадастровым номером:
13:15:0111004:2883

1.	—
----	---

Сведения об уточняемых земельных участках, необходимые для исправления реестровых ошибок в сведениях о местоположении их границ

1. Сведения о характерных точках границ уточняемого земельного участка с кадастровым номером 13:15:0111004:1495

Система координат МСК-13, зона 1

Зона № 1

Обозначение характерных точек границ	Координаты, м				Метод определения координат	Формулы, примененные для расчета средней квадратической погрешности определения координат характерных точек границ (Mt), с подставленными в такие формулы значениями и итоговые (вычисленные) значения Mt, м	Описание закрепления точки
	содержатся в Едином государственно м реестре недвижимости		определены в ходе выполнения комплексных кадастровых работ				
	X	Y	X	Y			
1	2	3	4	5	6	7	8

—	—	—	40015 1.83	12848 89.86	Метод спутниковых геодезических измерений (определений)	—	Долговре менный межевой знак
—	—	—	40018 1.67	12849 00.55	Метод спутниковых геодезических измерений (определений)	—	Долговре менный межевой знак
—	—	—	40018 7.44	12849 02.69	Метод спутниковых геодезических измерений (определений)	—	Долговре менный межевой знак
—	—	—	40018 6.30	12849 05.40	Метод спутниковых геодезических измерений (определений)	—	Долговре менный межевой знак
—	—	—	40018 4.61	12849 09.82	Метод спутниковых геодезических измерений (определений)	—	Долговре менный межевой знак
—	—	—	40018 2.71	12849 14.72	Метод спутниковых геодезических измерений (определений)	—	Долговре менный межевой знак
—	—	—	40017 2.14	12849 40.83	Метод спутниковых геодезических измерений (определений)	—	Долговре менный межевой знак
—	—	—	40016 8.61	12849 49.56	Метод спутниковых геодезических измерений (определений)	—	Долговре менный межевой знак
—	—	—	40016 3.90	12849 60.72	Метод спутниковых геодезических измерений	—	Долговре менный межевой знак

					(определений)		
—	—	—	40016 0.83	12849 59.45	Метод спутниковых геодезических измерений (определений)	—	Долговре менный межевой знак
—	—	—	40012 8.51	12849 46.11	Метод спутниковых геодезических измерений (определений)	—	Долговре менный межевой знак
—	—	—	40013 1.04	12849 40.35	Метод спутниковых геодезических измерений (определений)	—	Долговре менный межевой знак
—	—	—	40013 6.84	12849 26.52	Метод спутниковых геодезических измерений (определений)	—	Долговре менный межевой знак
—	—	—	40014 6.33	12849 06.35	Метод спутниковых геодезических измерений (определений)	—	Долговре менный межевой знак
—	—	—	40015 1.83	12848 89.86	Метод спутниковых геодезических измерений (определений)	—	Долговре менный межевой знак
—	—	—	—	—	—	—	—
—	—	—	40017 0.33	12848 98.51	Метод спутниковых геодезических измерений (определений)	$Mt = \sqrt{M1^2 + M2^2} = \sqrt{0,6^2 + 0,08^2} = 0,1\text{м}$	Долговре менный межевой знак
—	—	—	40017 0.27	12848 98.72	Метод спутниковых геодезических измерений (определений)	$Mt = \sqrt{M1^2 + M2^2} = \sqrt{0,6^2 + 0,08^2} = 0,1\text{м}$	Долговре менный межевой знак
—	—	—	40017	12848	Метод	$Mt = \sqrt{M1^2 + M2^2}$	Долговре

			0.10	98.66	спутниковых геодезических измерений (определений)	$2^2 = \text{SQRT}(0,6^2 + 0,08^2) = 0,1\text{м}$	менный межевой знак
—	—	—	40017 0.16	12848 98.46	Метод спутниковых геодезических измерений (определений)	$Mt = \text{SQRT}(M1^2 + M2^2) = \text{SQRT}(0,6^2 + 0,08^2) = 0,1\text{м}$	Долговре менный межевой знак
—	—	—	40017 0.33	12848 98.51	Метод спутниковых геодезических измерений (определений)	$Mt = \text{SQRT}(M1^2 + M2^2) = \text{SQRT}(0,6^2 + 0,08^2) = 0,1\text{м}$	Долговре менный межевой знак

2. Сведения о частях границ уточняемого земельного участка с кадастровым номером 13:15:0111004:1495

Обозначение части границ		Горизонтальное проложение (S), м	Описание прохождения части границ	Сведения о согласовании местоположения границ (согласовано/спорное)
от т.	до т.			
1	2	3	4	5
—	—	—	—	—

3. Сведения о характеристиках уточняемого земельного участка с кадастровым номером 13:15:0111004:1495

№ п/п	Наименование характеристики	Значение характеристики
1	2	3
1.	Адрес земельного участка	Мордовия Респ, Лямбирский р-н, Черемисово с, Долгая ул
1.1	Сведения о местоположении земельного участка (при отсутствии адреса) в структурированном в соответствии с федеральной информационной адресной системой виде	—
1.2	Дополнительные сведения о местоположении земельного участка	дом 48 а
2.	Площадь земельного участка ± величина предельной погрешности определения (вычисления) площади ($P \pm \Delta P$), м ²	2329
3.	Формула, примененная для вычисления предельной погрешности определения площади земельного	—

	участка с подставленными значениями (ΔP), м ²	
4.	Площадь земельного участка согласно сведениям Единого государственного реестра недвижимости ($P_{\text{кад}}$), м ²	—
5.	Оценка расхождения P и $P_{\text{кад}}$ ($P - P_{\text{кад}}$), м ²	—
6.	Предельные минимальный и максимальный размеры земельного участка ($P_{\text{мин}}$ и $P_{\text{макс}}$), м ²	—
7.	Кадастровый номер или иной государственный учетный номер (инвентарный) объекта недвижимости, расположенного на земельном участке	—
8.	Вид (виды) разрешенного использования	—
8.1	Дополнительные сведения об использовании земельного участка	—
9.	Сведения о земельных участках (землях общего пользования, территории общего пользования), посредством которых обеспечивается доступ	—
10.	Иные сведения	—

4. Пояснения к сведениям об уточняемом земельном участке с кадастровым номером: 13:15:0111004:1495

1. —

Сведения об уточняемых земельных участках, необходимые для исправления реестровых ошибок в сведениях о местоположении их границ

1. Сведения о характерных точках границ уточняемого земельного участка с кадастровым номером 13:15:0111004:1507

Система координат МСК-13, зона 1

Зона № 1

Обозначение характерных точек границ	Координаты, м				Метод определения координат	Формулы, примененные для расчета средней квадратической погрешности определения координат характерных точек границ (Mt), с подставленными в такие формулы значениями и итоговые (вычисленные)	Описание закрепления точки
	содержатся в Едином государственно м реестре недвижимости		определены в ходе выполнения комплексных кадастровых работ				
	X	Y	X	Y			

						значения Mt, м	
1	2	3	4	5	6	7	8
—	—	—	39947 2.98	12846 67.97	Метод спутниковых геодезических измерений (определений)	$Mt = \sqrt{M1^2 + M2^2} = \sqrt{0,6^2 + 0,08^2} = 0,1 \text{ м}$	Долговре менный межевой знак
—	—	—	39944 8.44	12846 61.97	Метод спутниковых геодезических измерений (определений)	$Mt = \sqrt{M1^2 + M2^2} = \sqrt{0,6^2 + 0,08^2} = 0,1 \text{ м}$	Долговре менный межевой знак
—	—	—	39945 5.07	12846 35.99	Метод спутниковых геодезических измерений (определений)	$Mt = \sqrt{M1^2 + M2^2} = \sqrt{0,6^2 + 0,08^2} = 0,1 \text{ м}$	Долговре менный межевой знак
—	—	—	39946 7.13	12846 06.46	Метод спутниковых геодезических измерений (определений)	$Mt = \sqrt{M1^2 + M2^2} = \sqrt{0,6^2 + 0,08^2} = 0,1 \text{ м}$	Долговре менный межевой знак
—	—	—	39947 9.86	12845 81.77	Метод спутниковых геодезических измерений (определений)	$Mt = \sqrt{M1^2 + M2^2} = \sqrt{0,6^2 + 0,08^2} = 0,1 \text{ м}$	Долговре менный межевой знак
—	—	—	39948 5.79	12845 76.25	Метод спутниковых геодезических измерений (определений)	$Mt = \sqrt{M1^2 + M2^2} = \sqrt{0,6^2 + 0,08^2} = 0,1 \text{ м}$	Долговре менный межевой знак
—	—	—	39948 7.60	12845 71.40	Метод спутниковых геодезических измерений (определений)	$Mt = \sqrt{M1^2 + M2^2} = \sqrt{0,6^2 + 0,08^2} = 0,1 \text{ м}$	Долговре менный межевой знак
—	—	—	39951 7.79	12845 87.56	Метод спутниковых геодезических измерений (определений)	$Mt = \sqrt{M1^2 + M2^2} = \sqrt{0,6^2 + 0,08^2} = 0,1 \text{ м}$	Долговре менный межевой знак

—	—	—	39951 6.49	12845 91.03	Метод спутниковых геодезических измерений (определений)	$Mt = \sqrt{M1^2 + M2^2} = \sqrt{0,6^2 + 0,08^2} = 0,1\text{м}$	Долговре менный межевой знак
—	—	—	39951 4.25	12845 97.61	Метод спутниковых геодезических измерений (определений)	$Mt = \sqrt{M1^2 + M2^2} = \sqrt{0,6^2 + 0,08^2} = 0,1\text{м}$	Долговре менный межевой знак
—	—	—	39950 8.44	12846 11.80	Метод спутниковых геодезических измерений (определений)	$Mt = \sqrt{M1^2 + M2^2} = \sqrt{0,6^2 + 0,08^2} = 0,1\text{м}$	Долговре менный межевой знак
—	—	—	39949 0.19	12846 68.03	Метод спутниковых геодезических измерений (определений)	$Mt = \sqrt{M1^2 + M2^2} = \sqrt{0,6^2 + 0,08^2} = 0,1\text{м}$	Долговре менный межевой знак
—	—	—	39948 9.20	12846 69.16	Метод спутниковых геодезических измерений (определений)	$Mt = \sqrt{M1^2 + M2^2} = \sqrt{0,6^2 + 0,08^2} = 0,1\text{м}$	Долговре менный межевой знак
—	—	—	39947 4.22	12846 64.70	Метод спутниковых геодезических измерений (определений)	$Mt = \sqrt{M1^2 + M2^2} = \sqrt{0,6^2 + 0,08^2} = 0,1\text{м}$	Долговре менный межевой знак
—	—	—	39947 2.98	12846 67.97	Метод спутниковых геодезических измерений (определений)	$Mt = \sqrt{M1^2 + M2^2} = \sqrt{0,6^2 + 0,08^2} = 0,1\text{м}$	Долговре менный межевой знак

2. Сведения о частях границ уточняемого земельного участка с кадастровым номером 13:15:0111004:1507

Обозначение части границ		Горизонтальное проложение (S), м	Описание прохождения части границ	Сведения о согласовании местоположения границ (согласовано/спорное)
от т.	до т.			
1	2	3	4	5
1385	1386	1.85	—	—

1386	1387	13.90	—	—
1387	1388	1.85	—	—
1388	1389	12.37	—	—
1389	1390	1.83	—	—
1390	1391	13.59	—	—
1391	1392	23.42	—	—
1392	1393	55.22	—	—
1393	1394	8.26	—	—
1394	1395	31.03	—	—
1395	1396	28.81	—	—
1396	1397	38.06	—	—
1397	1398	32.29	—	—
1398	1399	27.05	—	—
1399	1385	4.68	—	—

3. Сведения о характеристиках уточняемого земельного участка с кадастровым номером 13:15:0111004:1507

№ п/п	Наименование характеристики	Значение характеристики
1	2	3
1.	Адрес земельного участка	Мордовия Респ, Лямбирский р-н, Черемешево с, Долгая ул
1.1	Сведения о местоположении земельного участка (при отсутствии адреса) в структурированном в соответствии с федеральной информационной адресной системой виде	—
1.2	Дополнительные сведения о местоположении земельного участка	дом 9
2.	Площадь земельного участка \pm величина предельной погрешности определения (вычисления) площади ($P \pm \Delta P$), м ²	3762
3.	Формула, примененная для вычисления предельной погрешности определения площади земельного участка с подставленными значениями (ΔP), м ²	—

4.	Площадь земельного участка согласно сведениям Единого государственного реестра недвижимости ($P_{\text{кад}}$), м^2	—
5.	Оценка расхождения P и $P_{\text{кад}}$ ($P - P_{\text{кад}}$), м^2	—
6.	Предельные минимальный и максимальный размеры земельного участка ($P_{\text{мин}}$ и $P_{\text{макс}}$), м^2	—
7.	Кадастровый номер или иной государственный учетный номер (инвентарный) объекта недвижимости, расположенного на земельном участке	—
8.	Вид (виды) разрешенного использования	—
8.1	Дополнительные сведения об использовании земельного участка	—
9.	Сведения о земельных участках (землях общего пользования, территории общего пользования), посредством которых обеспечивается доступ	—
10.	Иные сведения	—

4. Пояснения к сведениям об уточняемом земельном участке с кадастровым номером: 13:15:0111004:1507

1.	—
----	---

Сведения об уточняемых земельных участках, необходимые для исправления реестровых ошибок в сведениях о местоположении их границ

1. Сведения о характерных точках границ уточняемого земельного участка с кадастровым номером 13:15:0111004:1511

Система координат МСК-13, зона 1

Зона № 1

Обозначение характерных точек границ	Координаты, м				Метод определения координат	Формулы, примененные для расчета средней квадратической погрешности определения координат характерных точек границ (Mt), с подставленными в такие формулы значениями и итоговые (вычисленные) значения Mt, м	Описание закрепления точки
	содержатся в Едином государственно м реестре недвижимости		определены в ходе выполнения комплексных кадастровых работ				
	X	Y	X	Y			

1	2	3	4	5	6	7	8
—	—	—	39962 7.88	12846 30.49	Метод спутниковых геодезических измерений (определений)	$Mt = \sqrt{M1^2 + M2^2} = \sqrt{0,6^2 + 0,08^2} = 0,1\text{м}$	Долговре менный межевой знак
—	—	—	39962 3.26	12846 44.66	Метод спутниковых геодезических измерений (определений)	$Mt = \sqrt{M1^2 + M2^2} = \sqrt{0,6^2 + 0,08^2} = 0,1\text{м}$	Долговре менный межевой знак
—	—	—	39961 0.92	12846 67.04	Метод спутниковых геодезических измерений (определений)	$Mt = \sqrt{M1^2 + M2^2} = \sqrt{0,6^2 + 0,08^2} = 0,1\text{м}$	Долговре менный межевой знак
—	—	—	39960 7.94	12846 70.78	Метод спутниковых геодезических измерений (определений)	$Mt = \sqrt{M1^2 + M2^2} = \sqrt{0,6^2 + 0,08^2} = 0,1\text{м}$	Долговре менный межевой знак
—	—	—	39959 8.02	12847 01.44	Метод спутниковых геодезических измерений (определений)	$Mt = \sqrt{M1^2 + M2^2} = \sqrt{0,6^2 + 0,08^2} = 0,1\text{м}$	Долговре менный межевой знак
—	—	—	39956 9.21	12846 91.54	Метод спутниковых геодезических измерений (определений)	$Mt = \sqrt{M1^2 + M2^2} = \sqrt{0,6^2 + 0,08^2} = 0,1\text{м}$	Долговре менный межевой знак
—	—	—	39957 6.93	12846 71.29	Метод спутниковых геодезических измерений (определений)	$Mt = \sqrt{M1^2 + M2^2} = \sqrt{0,6^2 + 0,08^2} = 0,1\text{м}$	Долговре менный межевой знак
—	—	—	39957 8.28	12846 68.13	Метод спутниковых геодезических измерений (определений)	$Mt = \sqrt{M1^2 + M2^2} = \sqrt{0,6^2 + 0,08^2} = 0,1\text{м}$	Долговре менный межевой знак
—	—	—	39957 4.33	12846 65.80	Метод спутниковых геодезических	$Mt = \sqrt{M1^2 + M2^2} = \sqrt{0,6^2 + 0,08^2} = 0,1\text{м}$	Долговре менный межевой

					измерений (определений)	,08^2)=0,1м	знак
—	—	—	39959 6.34	12846 21.59	Метод спутниковых геодезических измерений (определений)	$Mt=\sqrt{M1^2+M2^2}=\sqrt{0,6^2+0,08^2}=0,1м$	Долговре менный межевой знак
—	—	—	39959 8.27	12846 17.94	Метод спутниковых геодезических измерений (определений)	$Mt=\sqrt{M1^2+M2^2}=\sqrt{0,6^2+0,08^2}=0,1м$	Долговре менный межевой знак
—	—	—	39962 7.88	12846 30.49	Метод спутниковых геодезических измерений (определений)	$Mt=\sqrt{M1^2+M2^2}=\sqrt{0,6^2+0,08^2}=0,1м$	Долговре менный межевой знак

2. Сведения о частях границ уточняемого земельного участка с кадастровым номером 13:15:0111004:1511

Обозначение части границ		Горизонтальное проложение (S), м	Описание прохождения части границ	Сведения о согласовании местоположения границ (согласовано/спорное)
от т.	до т.			
1	2	3	4	5
—	—	—	—	—

3. Сведения о характеристиках уточняемого земельного участка с кадастровым номером 13:15:0111004:1511

№ п/п	Наименование характеристики	Значение характеристики
1	2	3
1.	Адрес земельного участка	—
1.1	Сведения о местоположении земельного участка (при отсутствии адреса) в структурированном в соответствии с федеральной информационной адресной системой виде	Российская Федерация, Мордовия Респ, Лямбирский р-н, Лямбирское с/п, Черемешево с, Долгая ул, земельный участок 11
1.2	Дополнительные сведения о местоположении земельного участка	—
2.	Площадь земельного участка ± величина предельной погрешности определения (вычисления) площади ($P \pm \Delta P$), м ²	2527

3.	Формула, примененная для вычисления предельной погрешности определения площади земельного участка с подставленными значениями (ΔP), м ²	–
4.	Площадь земельного участка согласно сведениям Единого государственного реестра недвижимости ($P_{\text{кад}}$), м ²	–
5.	Оценка расхождения P и $P_{\text{кад}}$ ($P - P_{\text{кад}}$), м ²	–
6.	Предельные минимальный и максимальный размеры земельного участка ($P_{\text{мин}}$ и $P_{\text{макс}}$), м ²	–
7.	Кадастровый номер или иной государственный учетный номер (инвентарный) объекта недвижимости, расположенного на земельном участке	–
8.	Вид (виды) разрешенного использования	–
8.1	Дополнительные сведения об использовании земельного участка	–
9.	Сведения о земельных участках (землях общего пользования, территории общего пользования), посредством которых обеспечивается доступ	–
10.	Иные сведения	Адрес установлен на основании Постановления Администрации Лямбирского сельского поселения Лямбирского муниципального района Республики Мордовия №500 от 16.12.2015 г.

4. Пояснения к сведениям об уточняемом земельном участке с кадастровым номером: 13:15:0111004:1511

1.	–
----	---

Сведения об уточняемых земельных участках, необходимые для исправления реестровых ошибок в сведениях о местоположении их границ

1. Сведения о характерных точках границ уточняемого земельного участка с кадастровым номером 13:15:0111004:1523

Система координат МСК-13, зона 1 | 13.1

Зона № –

Обозначение характерных точек границ	Координаты, м		Метод определения координат	Формулы, примененные для расчета средней квадратической погрешности	Описание закрепления точки
	содержатся в Едином государственном реестре	определены в ходе выполнения комплексных			

	недвижимости		кадастровых работ			определения координат характерных точек границ (Mt), с подставленными в такие формулы значениями и итоговые (вычисленные) значения Mt, м	
	X	Y	X	Y			
1	2	3	4	5	6	7	8
—	—	—	39991 8.88	12847 98.38	Метод спутниковых геодезических измерений (определений)	$Mt = \sqrt{M1^2 + M2^2} = \sqrt{0,6^2 + 0,08^2} = 0,1\text{ м}$	Долговременный межевой знак
—	—	—	39990 2.58	12847 93.55	Метод спутниковых геодезических измерений (определений)	$Mt = \sqrt{M1^2 + M2^2} = \sqrt{0,6^2 + 0,08^2} = 0,1\text{ м}$	Долговременный межевой знак
—	—	—	39990 1.26	12847 97.09	Метод спутниковых геодезических измерений (определений)	$Mt = \sqrt{M1^2 + M2^2} = \sqrt{0,6^2 + 0,08^2} = 0,1\text{ м}$	Долговременный межевой знак
—	—	—	39989 5.62	12847 95.23	Метод спутниковых геодезических измерений (определений)	$Mt = \sqrt{M1^2 + M2^2} = \sqrt{0,6^2 + 0,08^2} = 0,1\text{ м}$	Долговременный межевой знак
—	—	—	39988 9.88	12847 92.67	Метод спутниковых геодезических измерений (определений)	$Mt = \sqrt{M1^2 + M2^2} = \sqrt{0,6^2 + 0,08^2} = 0,1\text{ м}$	Долговременный межевой знак
—	—	—	39989 0.23	12847 90.02	Метод спутниковых геодезических измерений (определений)	$Mt = \sqrt{M1^2 + M2^2} = \sqrt{0,6^2 + 0,08^2} = 0,1\text{ м}$	Долговременный межевой знак
—	—	—	39989 0.15	12847 82.60	Метод спутниковых геодезических измерений	$Mt = \sqrt{M1^2 + M2^2} = \sqrt{0,6^2 + 0,08^2} = 0,1\text{ м}$	Долговременный межевой знак

					(определений)		
—	—	—	39989 0.41	12847 74.47	Метод спутниковых геодезических измерений (определений)	$Mt = \sqrt{M1^2 + M2^2} = \sqrt{0,6^2 + 0,08^2} = 0,1\text{м}$	Долговре менный межевой знак
—	—	—	39989 6.16	12847 46.29	Метод спутниковых геодезических измерений (определений)	$Mt = \sqrt{M1^2 + M2^2} = \sqrt{0,6^2 + 0,08^2} = 0,1\text{м}$	Долговре менный межевой знак
—	—	—	39992 1.13	12847 13.07	Метод спутниковых геодезических измерений (определений)	$Mt = \sqrt{M1^2 + M2^2} = \sqrt{0,6^2 + 0,08^2} = 0,1\text{м}$	Долговре менный межевой знак
—	—	—	39993 8.20	12846 91.59	Метод спутниковых геодезических измерений (определений)	$Mt = \sqrt{M1^2 + M2^2} = \sqrt{0,6^2 + 0,08^2} = 0,1\text{м}$	Долговре менный межевой знак
—	—	—	39995 6.61	12846 70.26	Метод спутниковых геодезических измерений (определений)	$Mt = \sqrt{M1^2 + M2^2} = \sqrt{0,6^2 + 0,08^2} = 0,1\text{м}$	Долговре менный межевой знак
—	—	—	39997 3.71	12846 85.80	Метод спутниковых геодезических измерений (определений)	$Mt = \sqrt{M1^2 + M2^2} = \sqrt{0,6^2 + 0,08^2} = 0,1\text{м}$	Долговре менный межевой знак
—	—	—	39996 1.93	12847 02.17	Метод спутниковых геодезических измерений (определений)	$Mt = \sqrt{M1^2 + M2^2} = \sqrt{0,6^2 + 0,08^2} = 0,1\text{м}$	Долговре менный межевой знак
—	—	—	39995 1.25	12847 17.75	Метод спутниковых геодезических измерений (определений)	$Mt = \sqrt{M1^2 + M2^2} = \sqrt{0,6^2 + 0,08^2} = 0,1\text{м}$	Долговре менный межевой знак
—	—	—	39994 4.15	12847 28.82	Метод спутниковых геодезических	$Mt = \sqrt{M1^2 + M2^2} = \sqrt{0,6^2 + 0,08^2} = 0,1\text{м}$	Долговре менный межевой

					измерений (определений)		знак
—	—	—	39993 0.68	12847 50.91	Метод спутниковых геодезических измерений (определений)	$Mt = \sqrt{M1^2 + M2^2} = \sqrt{0,6^2 + 0,08^2} = 0,1\text{м}$	Долговре менный межевой знак
—	—	—	39992 5.75	12847 65.62	Метод спутниковых геодезических измерений (определений)	$Mt = \sqrt{M1^2 + M2^2} = \sqrt{0,6^2 + 0,08^2} = 0,1\text{м}$	Долговре менный межевой знак
—	—	—	39992 4.98	12847 67.68	Метод спутниковых геодезических измерений (определений)	$Mt = \sqrt{M1^2 + M2^2} = \sqrt{0,6^2 + 0,08^2} = 0,1\text{м}$	Долговре менный межевой знак
—	—	—	39992 5.99	12847 76.81	Метод спутниковых геодезических измерений (определений)	$Mt = \sqrt{M1^2 + M2^2} = \sqrt{0,6^2 + 0,08^2} = 0,1\text{м}$	Долговре менный межевой знак
—	—	—	39991 9.97	12847 96.81	Метод спутниковых геодезических измерений (определений)	$Mt = \sqrt{M1^2 + M2^2} = \sqrt{0,6^2 + 0,08^2} = 0,1\text{м}$	Долговре менный межевой знак
—	—	—	39991 8.88	12847 98.38	Метод спутниковых геодезических измерений (определений)	$Mt = \sqrt{M1^2 + M2^2} = \sqrt{0,6^2 + 0,08^2} = 0,1\text{м}$	Долговре менный межевой знак

2. Сведения о частях границ уточняемого земельного участка с кадастровым номером 13:15:0111004:1523

Обозначение части границ		Горизонтальное проложение (S), м	Описание прохождения части границ	Сведения о согласовании местоположения границ (согласовано/спорное)
от т.	до т.			
1	2	3	4	5
—	—	—	—	—

3. Сведения о характеристиках уточняемого земельного участка с кадастровым номером 13:15:0111004:1523

№ п/п	Наименование характеристики	Значение характеристики
1	2	3
1.	Адрес земельного участка	Мордовия Респдo, Лямбирский р-н, Черемешево с, Долгая ул
1.1	Сведения о местоположении земельного участка (при отсутствии адреса) в структурированном в соответствии с федеральной информационной адресной системой виде	—
1.2	Дополнительные сведения о местоположении земельного участка	дом 31
2.	Площадь земельного участка \pm величина предельной погрешности определения (вычисления) площади ($P \pm \Delta P$), м ²	3958
3.	Формула, примененная для вычисления предельной погрешности определения площади земельного участка с подставленными значениями (ΔP), м ²	—
4.	Площадь земельного участка согласно сведениям Единого государственного реестра недвижимости ($P_{\text{кад}}$), м ²	—
5.	Оценка расхождения P и $P_{\text{кад}}$ ($P - P_{\text{кад}}$), м ²	—
6.	Предельные минимальный и максимальный размеры земельного участка ($P_{\text{мин}}$ и $P_{\text{макс}}$), м ²	—
7.	Кадастровый номер или иной государственный учетный номер (инвентарный) объекта недвижимости, расположенного на земельном участке	—
8.	Вид (виды) разрешенного использования	—
8.1	Дополнительные сведения об использовании земельного участка	—
9.	Сведения о земельных участках (землях общего пользования, территории общего пользования), посредством которых обеспечивается доступ	—
10.	Иные сведения	—
4. Пояснения к сведениям об уточняемом земельном участке с кадастровым номером: 13:15:0111004:1523		
1.	—	

**Сведения об уточняемых земельных участках, необходимые для исправления
реестровых ошибок в сведениях о местоположении их границ**

1. Сведения о характерных точках границ уточняемого земельного участка с кадастровым номером 13:15:0111004:1524

Система координат МСК-13, зона 1

Зона № 1

Обозначение характерных точек границ	Координаты, м				Метод определения координат	Формулы, примененные для расчета средней квадратической погрешности определения координат характерных точек границ (Mt), с подставленными в такие формулы значениями и итоговые (вычисленные) значения Mt, м	Описание закрепления точки
	содержатся в Едином государственно м реестре недвижимости		определены в ходе выполнения комплексных кадастровых работ				
	X	Y	X	Y			
1	2	3	4	5	6	7	8
—	—	—	39994 5.11	12847 96.91	Метод спутниковых геодезических измерений (определений)	Mt=SQRT(M1^2+M2^2)=SQRT(0,6^2+0,08^2)=0,1м	Долговременный межевой знак
—	—	—	39994 1.97	12848 04.54	Метод спутниковых геодезических измерений (определений)	Mt=SQRT(M1^2+M2^2)=SQRT(0,6^2+0,08^2)=0,1м	Долговременный межевой знак
—	—	—	39992 5.63	12848 00.30	Метод спутниковых геодезических измерений (определений)	Mt=SQRT(M1^2+M2^2)=SQRT(0,6^2+0,08^2)=0,1м	Долговременный межевой знак
—	—	—	39991 8.88	12847 98.38	Метод спутниковых геодезических измерений (определений)	Mt=SQRT(M1^2+M2^2)=SQRT(0,6^2+0,08^2)=0,1м	Долговременный межевой знак
—	—	—	39991 9.97	12847 96.81	Метод спутниковых геодезических	Mt=SQRT(M1^2+M2^2)=SQRT(0,6^2+0,08^2)=0,1м	Долговременный межевой

					измерений (определений)		знак
—	—	—	39992 5.99	12847 76.81	Метод спутниковых геодезических измерений (определений)	$Mt = \sqrt{M1^2 + M2^2} = \sqrt{0,6^2 + 0,08^2} = 0,1\text{м}$	Долговре менный межевой знак
—	—	—	39992 4.98	12847 67.68	Метод спутниковых геодезических измерений (определений)	$Mt = \sqrt{M1^2 + M2^2} = \sqrt{0,6^2 + 0,08^2} = 0,1\text{м}$	Долговре менный межевой знак
—	—	—	39992 5.75	12847 65.62	Метод спутниковых геодезических измерений (определений)	$Mt = \sqrt{M1^2 + M2^2} = \sqrt{0,6^2 + 0,08^2} = 0,1\text{м}$	Долговре менный межевой знак
—	—	—	39993 0.68	12847 50.91	Метод спутниковых геодезических измерений (определений)	$Mt = \sqrt{M1^2 + M2^2} = \sqrt{0,6^2 + 0,08^2} = 0,1\text{м}$	Долговре менный межевой знак
—	—	—	39994 4.15	12847 28.82	Метод спутниковых геодезических измерений (определений)	$Mt = \sqrt{M1^2 + M2^2} = \sqrt{0,6^2 + 0,08^2} = 0,1\text{м}$	Долговре менный межевой знак
—	—	—	39995 1.25	12847 17.75	Метод спутниковых геодезических измерений (определений)	$Mt = \sqrt{M1^2 + M2^2} = \sqrt{0,6^2 + 0,08^2} = 0,1\text{м}$	Долговре менный межевой знак
—	—	—	39996 1.93	12847 02.17	Метод спутниковых геодезических измерений (определений)	$Mt = \sqrt{M1^2 + M2^2} = \sqrt{0,6^2 + 0,08^2} = 0,1\text{м}$	Долговре менный межевой знак
—	—	—	39997 3.71	12846 85.80	Метод спутниковых геодезических измерений (определений)	$Mt = \sqrt{M1^2 + M2^2} = \sqrt{0,6^2 + 0,08^2} = 0,1\text{м}$	Долговре менный межевой знак
—	—	—	40000 0.75	12846 51.00	Метод спутниковых	$Mt = \sqrt{M1^2 + M2^2} = \sqrt{0,6^2 + 0,08^2} = 0,1\text{м}$	Долговре менный

					геодезических измерений (определений)	,08^2)=0,1м	межевой знак
—	—	—	40001 9.62	12846 60.63	Метод спутниковых геодезических измерений (определений)	$Mt = \sqrt{M1^2 + M2^2} = \sqrt{0,6^2 + 0,08^2} = 0,1\text{м}$	Долговременный межевой знак
—	—	—	40000 2.88	12846 84.37	Метод спутниковых геодезических измерений (определений)	$Mt = \sqrt{M1^2 + M2^2} = \sqrt{0,6^2 + 0,08^2} = 0,1\text{м}$	Долговременный межевой знак
—	—	—	39998 9.31	12847 03.63	Метод спутниковых геодезических измерений (определений)	$Mt = \sqrt{M1^2 + M2^2} = \sqrt{0,6^2 + 0,08^2} = 0,1\text{м}$	Долговременный межевой знак
—	—	—	39997 2.34	12847 30.75	Метод спутниковых геодезических измерений (определений)	$Mt = \sqrt{M1^2 + M2^2} = \sqrt{0,6^2 + 0,08^2} = 0,1\text{м}$	Долговременный межевой знак
—	—	—	39995 9.94	12847 60.00	Метод спутниковых геодезических измерений (определений)	$Mt = \sqrt{M1^2 + M2^2} = \sqrt{0,6^2 + 0,08^2} = 0,1\text{м}$	Долговременный межевой знак
—	—	—	39995 4.49	12847 74.63	Метод спутниковых геодезических измерений (определений)	$Mt = \sqrt{M1^2 + M2^2} = \sqrt{0,6^2 + 0,08^2} = 0,1\text{м}$	Долговременный межевой знак
—	—	—	39994 5.11	12847 96.91	Метод спутниковых геодезических измерений (определений)	$Mt = \sqrt{M1^2 + M2^2} = \sqrt{0,6^2 + 0,08^2} = 0,1\text{м}$	Долговременный межевой знак

2. Сведения о частях границ уточняемого земельного участка с кадастровым номером 13:15:0111004:1524

Обозначение части границ		Горизонтальное проложение (S), м	Описание прохождения части границ	Сведения о согласовании местоположения границ (согласовано/спорное)
от т.	до т.			

1	2	3	4	5
—	—	—	—	—

3. Сведения о характеристиках уточняемого земельного участка с кадастровым номером 13:15:0111004:1524

№ п/п	Наименование характеристики	Значение характеристики
1	2	3
1.	Адрес земельного участка	Мордовия Респ, Лямбирский р-н, Черемешево с, Долгая ул
1.1	Сведения о местоположении земельного участка (при отсутствии адреса) в структурированном в соответствии с федеральной информационной адресной системой виде	—
1.2	Дополнительные сведения о местоположении земельного участка	д. № 33
2.	Площадь земельного участка \pm величина предельной погрешности определения (вычисления) площади ($P \pm \Delta P$), м ²	4200
3.	Формула, примененная для вычисления предельной погрешности определения площади земельного участка с подставленными значениями (ΔP), м ²	—
4.	Площадь земельного участка согласно сведениям Единого государственного реестра недвижимости ($P_{\text{кад}}$), м ²	—
5.	Оценка расхождения P и $P_{\text{кад}}$ ($P - P_{\text{кад}}$), м ²	—
6.	Предельные минимальный и максимальный размеры земельного участка ($P_{\text{мин}}$ и $P_{\text{макс}}$), м ²	—
7.	Кадастровый номер или иной государственный учетный номер (инвентарный) объекта недвижимости, расположенного на земельном участке	—
8.	Вид (виды) разрешенного использования	—
8.1	Дополнительные сведения об использовании земельного участка	—
9.	Сведения о земельных участках (землях общего пользования, территории общего пользования), посредством которых обеспечивается доступ	—

10.	Иные сведения				—		
4. Пояснения к сведениям об уточняемом земельном участке с кадастровым номером: <u>13:15:0111004:1524</u>							
1.	—						
Сведения об уточняемых земельных участках, необходимые для исправления реестровых ошибок в сведениях о местоположении их границ							
1. Сведения о характерных точках границ уточняемого земельного участка с кадастровым номером <u>13:15:0111004:1537</u>							
Система координат <u>МСК-13, зона 1</u>					Зона № <u>1</u>		
Обозначение характерных точек границ	Координаты, м				Метод определения координат	Формулы, примененные для расчета средней квадратической погрешности определения координат характерных точек границ (Mt), с подставленными в такие формулы значениями и итоговые (вычисленные) значения Mt, м	Описание закрепления точки
	содержатся в Едином государственно м реестре недвижимости		определены в ходе выполнения комплексных кадастровых работ				
	X	Y	X	Y			
1	2	3	4	5	6	7	8
—	—	—	40030 2.33	12849 27.05	Метод спутниковых геодезических измерений (определений)	—	Долговременный межевой знак
—	—	—	40030 0.94	12849 30.56	Метод спутниковых геодезических измерений (определений)	—	Долговременный межевой знак
—	—	—	40027 6.59	12849 21.12	Метод спутниковых геодезических измерений (определений)	—	Долговременный межевой знак
—	—	—	40027 8.49	12849 16.67	Метод спутниковых геодезических	—	Долговременный межевой

					измерений (определений)		знак
—	—	—	40028 2.23	12849 08.10	Метод спутниковых геодезических измерений (определений)	—	Долговре менный межевой знак
—	—	—	40028 9.19	12848 90.98	Метод спутниковых геодезических измерений (определений)	—	Долговре менный межевой знак
—	—	—	40028 8.05	12848 90.62	Метод спутниковых геодезических измерений (определений)	—	Долговре менный межевой знак
—	—	—	40028 9.55	12848 86.39	Метод спутниковых геодезических измерений (определений)	—	Долговре менный межевой знак
—	—	—	40029 6.28	12848 62.88	Метод спутниковых геодезических измерений (определений)	—	Долговре менный межевой знак
—	—	—	40032 2.38	12847 96.09	Метод спутниковых геодезических измерений (определений)	—	Долговре менный межевой знак
—	—	—	40034 2.39	12847 35.35	Метод спутниковых геодезических измерений (определений)	—	Долговре менный межевой знак
—	—	—	40035 5.47	12847 38.96	Метод спутниковых геодезических измерений (определений)	—	Долговре менный межевой знак
—	—	—	40035 4.50	12847 42.44	Метод спутниковых	—	Долговре менный

					геодезических измерений (определений)		межевой знак
—	—	—	40032 7.54	12848 37.72	Метод спутниковых геодезических измерений (определений)	—	Долговременный межевой знак
—	—	—	40031 8.15	12848 71.17	Метод спутниковых геодезических измерений (определений)	—	Долговременный межевой знак
—	—	—	40030 2.33	12849 27.05	Метод спутниковых геодезических измерений (определений)	—	Долговременный межевой знак
—	—	—	—	—	—	—	—
—	—	—	40028 3.80	12849 22.72	Метод спутниковых геодезических измерений (определений)	—	Долговременный межевой знак
—	—	—	40028 3.71	12849 22.91	Метод спутниковых геодезических измерений (определений)	—	Долговременный межевой знак
—	—	—	40028 3.55	12849 22.84	Метод спутниковых геодезических измерений (определений)	—	Долговременный межевой знак
—	—	—	40028 3.63	12849 22.64	Метод спутниковых геодезических измерений (определений)	—	Долговременный межевой знак
—	—	—	40028 3.80	12849 22.72	Метод спутниковых геодезических измерений (определений)	—	Долговременный межевой знак

2. Сведения о частях границ уточняемого земельного участка с кадастровым номером 13:15:0111004:1537

Обозначение части границ		Горизонтальное проложение (S), м	Описание прохождения части границ	Сведения о согласовании местоположения границ (согласовано/спорное)
от т.	до т.			
1	2	3	4	5
100	101	21.32	—	—
101	102	169.13	—	—
102	103	25.51	—	—
103	104	24.40	—	—
104	105	56.18	—	—
105	100	135.91	—	—

3. Сведения о характеристиках уточняемого земельного участка с кадастровым номером 13:15:0111004:1537

№ п/п	Наименование характеристики	Значение характеристики
1	2	3
1.	Адрес земельного участка	Мордовия Респ, Лямбирский р-н, Черемешево с, Долгая ул
1.1	Сведения о местоположении земельного участка (при отсутствии адреса) в структурированном в соответствии с федеральной информационной адресной системой виде	—
1.2	Дополнительные сведения о местоположении земельного участка	дом 57
2.	Площадь земельного участка \pm величина предельной погрешности определения (вычисления) площади ($P \pm \Delta P$), м ²	4270
3.	Формула, примененная для вычисления предельной погрешности определения площади земельного участка с подставленными значениями (ΔP), м ²	—
4.	Площадь земельного участка согласно сведениям Единого государственного реестра недвижимости ($P_{\text{кад}}$), м ²	—
5.	Оценка расхождения P и $P_{\text{кад}}$ ($P - P_{\text{кад}}$), м ²	—

6.	Предельные минимальный и максимальный размеры земельного участка ($P_{\text{мин}}$ и $P_{\text{макс}}$), м^2	–
7.	Кадастровый номер или иной государственный учетный номер (инвентарный) объекта недвижимости, расположенного на земельном участке	–
8.	Вид (виды) разрешенного использования	–
8.1	Дополнительные сведения об использовании земельного участка	–
9.	Сведения о земельных участках (землях общего пользования, территории общего пользования), посредством которых обеспечивается доступ	–
10.	Иные сведения	–

4. Пояснения к сведениям об уточняемом земельном участке с кадастровым номером: 13:15:0111004:1537

1.	–
----	---

Сведения об уточняемых земельных участках, необходимые для исправления реестровых ошибок в сведениях о местоположении их границ

1. Сведения о характерных точках границ уточняемого земельного участка с кадастровым номером 13:15:0111004:1543

Система координат МСК-13, зона 1

Зона № 1

Обозначение характерных точек границ	Координаты, м				Метод определения координат	Формулы, примененные для расчета средней квадратической погрешности определения координат характерных точек границ (Mt), с подставленными в такие формулы значениями и итоговые (вычисленные) значения Mt, м	Описание закрепления точки
	содержатся в Едином государственно м реестре недвижимости		определены в ходе выполнения комплексных кадастровых работ				
	X	Y	X	Y			
1	2	3	4	5	6	7	8
—	—	—	40044 0.70	12849 99.99	Метод спутниковых геодезических измерений	—	—

					(определений)		
—	—	—	40041 5.12	12849 86.29	Метод спутниковых геодезических измерений (определений)	—	—
—	—	—	40041 8.22	12849 78.41	Метод спутниковых геодезических измерений (определений)	—	—
—	—	—	40042 4.04	12849 58.67	Метод спутниковых геодезических измерений (определений)	—	—
—	—	—	40042 6.64	12849 48.85	Метод спутниковых геодезических измерений (определений)	—	—
—	—	—	40043 8.38	12848 93.43	Метод спутниковых геодезических измерений (определений)	—	—
—	—	—	40046 4.59	12847 82.12	Метод спутниковых геодезических измерений (определений)	—	—
—	—	—	40046 5.13	12847 79.78	Метод спутниковых геодезических измерений (определений)	—	—
—	—	—	40049 2.83	12847 89.03	Метод спутниковых геодезических измерений (определений)	—	—
—	—	—	40045 6.54	12849 37.73	Метод спутниковых геодезических	—	—

					измерений (определений)		
—	—	—	40044 0.70	12849 99.99	Метод спутниковых геодезических измерений (определений)	—	—
—	—	—	—	—	—	—	—
—	—	—	40043 9.28	12849 94.65	Метод спутниковых геодезических измерений (определений)	—	—
—	—	—	40043 9.19	12849 94.84	Метод спутниковых геодезических измерений (определений)	—	—
—	—	—	40043 9.03	12849 94.77	Метод спутниковых геодезических измерений (определений)	—	—
—	—	—	40043 9.12	12849 94.58	Метод спутниковых геодезических измерений (определений)	—	—
—	—	—	40043 9.28	12849 94.65	Метод спутниковых геодезических измерений (определений)	—	—

2. Сведения о частях границ уточняемого земельного участка с кадастровым номером 13:15:0111004:1543

Обозначение части границ		Горизонтальное проложение (S), м	Описание прохождения части границ	Сведения о согласовании местоположения границ (согласовано/спорное)
от т.	до т.			
1	2	3	4	5
126	127	28.54	—	—

127	128	8.45	—	—
128	129	26.66	—	—
129	130	17.27	—	—
130	131	43.18	—	—
131	132	110.35	—	—
132	133	31.52	—	—
133	134	151.00	—	—
134	135	28.10	—	—
135	136	17.77	—	—
136	126	17.03	—	—

3. Сведения о характеристиках уточняемого земельного участка с кадастровым номером 13:15:0111004:1543

№ п/п	Наименование характеристики	Значение характеристики
1	2	3
1.	Адрес земельного участка	Мордовия Респ, Лямбирский р-н, Черемешево с, Долгая ул
1.1	Сведения о местоположении земельного участка (при отсутствии адреса) в структурированном в соответствии с федеральной информационной адресной системой виде	—
1.2	Дополнительные сведения о местоположении земельного участка	д. №69
2.	Площадь земельного участка \pm величина предельной погрешности определения (вычисления) площади ($P \pm \Delta P$), м ²	6000
3.	Формула, примененная для вычисления предельной погрешности определения площади земельного участка с подставленными значениями (ΔP), м ²	—
4.	Площадь земельного участка согласно сведениям Единого государственного реестра недвижимости ($P_{\text{кад}}$), м ²	—
5.	Оценка расхождения P и $P_{\text{кад}}$ ($P - P_{\text{кад}}$), м ²	—

6.	Предельные минимальный и максимальный размеры земельного участка (P_{\min} и P_{\max}), m^2	–
7.	Кадастровый номер или иной государственный учетный номер (инвентарный) объекта недвижимости, расположенного на земельном участке	–
8.	Вид (виды) разрешенного использования	–
8.1	Дополнительные сведения об использовании земельного участка	–
9.	Сведения о земельных участках (землях общего пользования, территории общего пользования), посредством которых обеспечивается доступ	–
10.	Иные сведения	–

4. Пояснения к сведениям об уточняемом земельном участке с кадастровым номером: 13:15:0111004:1543

1.	–
----	---

Сведения об уточняемых земельных участках, необходимые для исправления реестровых ошибок в сведениях о местоположении их границ

1. Сведения о характерных точках границ уточняемого земельного участка с кадастровым номером 13:15:0111004:1546

Система координат МСК-13, зона 1

Зона № 1

Обозначение характерных точек границ	Координаты, м				Метод определения координат	Формулы, примененные для расчета средней квадратической погрешности определения координат характерных точек границ (Mt), с подставленными в такие формулы значениями и итоговые (вычисленные) значения Mt, м	Описание закрепления точки
	содержатся в Едином государственно м реестре недвижимости		определены в ходе выполнения комплексных кадастровых работ				
	X	Y	X	Y			
1	2	3	4	5	6	7	8
—	—	—	40050 8.20	12850 22.32	Метод спутниковых геодезических измерений	Mt=SQRT(M1^2+M2^2)=SQRT(0,6^2+0,08^2)=0,1м	—

					(определений)		
—	—	—	40050 8.88	12850 18.36	Метод спутниковых геодезических измерений (определений)	$Mt = \sqrt{M1^2 + M2^2} = \sqrt{0,6^2 + 0,08^2} = 0,1\text{м}$	—
—	—	—	40051 0.51	12850 07.09	Метод спутниковых геодезических измерений (определений)	$Mt = \sqrt{M1^2 + M2^2} = \sqrt{0,6^2 + 0,08^2} = 0,1\text{м}$	—
—	—	—	40051 4.91	12849 85.23	Метод спутниковых геодезических измерений (определений)	$Mt = \sqrt{M1^2 + M2^2} = \sqrt{0,6^2 + 0,08^2} = 0,1\text{м}$	—
—	—	—	40051 8.25	12849 64.00	Метод спутниковых геодезических измерений (определений)	$Mt = \sqrt{M1^2 + M2^2} = \sqrt{0,6^2 + 0,08^2} = 0,1\text{м}$	—
—	—	—	40054 2.43	12848 54.27	Метод спутниковых геодезических измерений (определений)	$Mt = \sqrt{M1^2 + M2^2} = \sqrt{0,6^2 + 0,08^2} = 0,1\text{м}$	—
—	—	—	40055 2.88	12848 04.96	Метод спутниковых геодезических измерений (определений)	$Mt = \sqrt{M1^2 + M2^2} = \sqrt{0,6^2 + 0,08^2} = 0,1\text{м}$	—
—	—	—	40057 1.30	12848 09.04	Метод спутниковых геодезических измерений (определений)	$Mt = \sqrt{M1^2 + M2^2} = \sqrt{0,6^2 + 0,08^2} = 0,1\text{м}$	—
—	—	—	40057 1.11	12848 10.19	Метод спутниковых геодезических измерений (определений)	$Mt = \sqrt{M1^2 + M2^2} = \sqrt{0,6^2 + 0,08^2} = 0,1\text{м}$	—
—	—	—	40054 7.59	12849 47.39	Метод спутниковых геодезических	$Mt = \sqrt{M1^2 + M2^2} = \sqrt{0,6^2 + 0,08^2} = 0,1\text{м}$	—

					измерений (определений)		
—	—	—	40054 4.01	12849 95.70	Метод спутниковых геодезических измерений (определений)	$Mt = \sqrt{M1^2 + M2^2} = \sqrt{0,6^2 + 0,08^2} = 0,1\text{м}$	—
—	—	—	40053 8.92	12850 21.03	Метод спутниковых геодезических измерений (определений)	$Mt = \sqrt{M1^2 + M2^2} = \sqrt{0,6^2 + 0,08^2} = 0,1\text{м}$	—
—	—	—	40053 7.47	12850 28.32	Метод спутниковых геодезических измерений (определений)	$Mt = \sqrt{M1^2 + M2^2} = \sqrt{0,6^2 + 0,08^2} = 0,1\text{м}$	—
—	—	—	40053 6.21	12850 34.56	Метод спутниковых геодезических измерений (определений)	$Mt = \sqrt{M1^2 + M2^2} = \sqrt{0,6^2 + 0,08^2} = 0,1\text{м}$	—
—	—	—	40050 7.43	12850 27.36	Метод спутниковых геодезических измерений (определений)	$Mt = \sqrt{M1^2 + M2^2} = \sqrt{0,6^2 + 0,08^2} = 0,1\text{м}$	—
—	—	—	40050 8.20	12850 22.32	Метод спутниковых геодезических измерений (определений)	$Mt = \sqrt{M1^2 + M2^2} = \sqrt{0,6^2 + 0,08^2} = 0,1\text{м}$	—
—	—	—	—	—	—	—	—
—	—	—	40053 0.69	12850 25.73	Метод спутниковых геодезических измерений (определений)	$Mt = \sqrt{M1^2 + M2^2} = \sqrt{0,6^2 + 0,08^2} = 0,1\text{м}$	Долговре менный межевой знак
—	—	—	40053 0.65	12850 25.94	Метод спутниковых геодезических измерений (определений)	$Mt = \sqrt{M1^2 + M2^2} = \sqrt{0,6^2 + 0,08^2} = 0,1\text{м}$	Долговре менный межевой знак

—	—	—	40053 0.47	12850 25.90	Метод спутниковых геодезических измерений (определений)	$Mt = \sqrt{M1^2 + M2^2} = \sqrt{0,6^2 + 0,08^2} = 0,1\text{м}$	Долговре менный межевой знак
—	—	—	40053 0.51	12850 25.69	Метод спутниковых геодезических измерений (определений)	$Mt = \sqrt{M1^2 + M2^2} = \sqrt{0,6^2 + 0,08^2} = 0,1\text{м}$	Долговре менный межевой знак
—	—	—	40053 0.69	12850 25.73	Метод спутниковых геодезических измерений (определений)	$Mt = \sqrt{M1^2 + M2^2} = \sqrt{0,6^2 + 0,08^2} = 0,1\text{м}$	Долговре менный межевой знак

2. Сведения о частях границ уточняемого земельного участка с кадастровым номером 13:15:0111004:1546

Обозначение части границ		Горизонтальное проложение (S), м	Описание прохождения части границ	Сведения о согласовании местоположения границ (согласовано/спорное)
от т.	до т.			
1	2	3	4	5
—	—	—	—	—

3. Сведения о характеристиках уточняемого земельного участка с кадастровым номером 13:15:0111004:1546

№ п/п	Наименование характеристики	Значение характеристики
1	2	3
1.	Адрес земельного участка	Мордовия Респ, Лямбирский р-н, Черемешево с, Долгая ул
1.1	Сведения о местоположении земельного участка (при отсутствии адреса) в структурированном в соответствии с федеральной информационной адресной системой виде	—
1.2	Дополнительные сведения о местоположении земельного участка	дом 75
2.	Площадь земельного участка ± величина предельной погрешности определения (вычисления) площади ($P \pm \Delta P$), м ²	5600

3.	Формула, примененная для вычисления предельной погрешности определения площади земельного участка с подставленными значениями (ΔP), м ²	—
4.	Площадь земельного участка согласно сведениям Единого государственного реестра недвижимости ($P_{\text{кад}}$), м ²	—
5.	Оценка расхождения P и $P_{\text{кад}}$ ($P - P_{\text{кад}}$), м ²	—
6.	Предельные минимальный и максимальный размеры земельного участка ($P_{\text{мин}}$ и $P_{\text{макс}}$), м ²	—
7.	Кадастровый номер или иной государственный учетный номер (инвентарный) объекта недвижимости, расположенного на земельном участке	—
8.	Вид (виды) разрешенного использования	—
8.1	Дополнительные сведения об использовании земельного участка	—
9.	Сведения о земельных участках (землях общего пользования, территории общего пользования), посредством которых обеспечивается доступ	—
10.	Иные сведения	—

4. Пояснения к сведениям об уточняемом земельном участке с кадастровым номером: 13:15:0111004:1546

1.	—
----	---

Сведения об уточняемых земельных участках, необходимые для исправления реестровых ошибок в сведениях о местоположении их границ

1. Сведения о характерных точках границ уточняемого земельного участка с кадастровым номером 13:15:0111004:1550

Система координат МСК-13, зона 1

Зона № 1

Обозначение характерных точек границ	Координаты, м		Метод определения координат	Формулы, примененные для расчета средней квадратической погрешности определения координат характерных точек	Описание закрепления точки
	содержатся в Едином государственном реестре недвижимости	определены в ходе выполнения комплексных кадастровых работ			

	X	Y	X	Y		границ (Mt), с подставленными в такие формулы значениями и итоговые (вычисленные) значения Mt, м	
1	2	3	4	5	6	7	8
—	—	—	40064 3.24	12849 59.93	Метод спутниковых геодезических измерений (определений)	$Mt = \sqrt{M1^2 + M2^2} = \sqrt{0,6^2 + 0,08^2} = 0,1 \text{ м}$	Долговре менный межевой знак
—	—	—	40064 2.84	12849 76.42	Метод спутниковых геодезических измерений (определений)	$Mt = \sqrt{M1^2 + M2^2} = \sqrt{0,6^2 + 0,08^2} = 0,1 \text{ м}$	Долговре менный межевой знак
—	—	—	40064 0.44	12850 08.51	Метод спутниковых геодезических измерений (определений)	$Mt = \sqrt{M1^2 + M2^2} = \sqrt{0,6^2 + 0,08^2} = 0,1 \text{ м}$	Долговре менный межевой знак
—	—	—	40063 9.24	12850 08.25	Метод спутниковых геодезических измерений (определений)	$Mt = \sqrt{M1^2 + M2^2} = \sqrt{0,6^2 + 0,08^2} = 0,1 \text{ м}$	Долговре менный межевой знак
—	—	—	40063 8.58	12850 15.76	Метод спутниковых геодезических измерений (определений)	$Mt = \sqrt{M1^2 + M2^2} = \sqrt{0,6^2 + 0,08^2} = 0,1 \text{ м}$	Долговре менный межевой знак
—	—	—	40063 9.87	12850 15.90	Метод спутниковых геодезических измерений (определений)	$Mt = \sqrt{M1^2 + M2^2} = \sqrt{0,6^2 + 0,08^2} = 0,1 \text{ м}$	Долговре менный межевой знак
—	—	—	40063 9.06	12850 23.07	Метод спутниковых геодезических измерений (определений)	$Mt = \sqrt{M1^2 + M2^2} = \sqrt{0,6^2 + 0,08^2} = 0,1 \text{ м}$	Долговре менный межевой знак
—	—	—	40063	12850	Метод спутниковых	$Mt = \sqrt{M1^2 + M2^2} = \sqrt{0,6^2 + 0,08^2} = 0,1 \text{ м}$	Долговре менный

			6.06	48.68	геодезических измерений (определений)	,08^2)=0,1м	межевой знак
—	—	—	40061 5.28	12850 44.28	Метод спутниковых геодезических измерений (определений)	$Mt = \sqrt{M1^2 + M2^2} = \sqrt{0,6^2 + 0,08^2} = 0,1\text{м}$	Долговременный межевой знак
—	—	—	40061 5.61	12850 37.37	Метод спутниковых геодезических измерений (определений)	$Mt = \sqrt{M1^2 + M2^2} = \sqrt{0,6^2 + 0,08^2} = 0,1\text{м}$	Долговременный межевой знак
—	—	—	40061 7.30	12850 26.66	Метод спутниковых геодезических измерений (определений)	$Mt = \sqrt{M1^2 + M2^2} = \sqrt{0,6^2 + 0,08^2} = 0,1\text{м}$	Долговременный межевой знак
—	—	—	40061 8.40	12850 20.02	Метод спутниковых геодезических измерений (определений)	$Mt = \sqrt{M1^2 + M2^2} = \sqrt{0,6^2 + 0,08^2} = 0,1\text{м}$	Долговременный межевой знак
—	—	—	40062 2.17	12849 60.03	Метод спутниковых геодезических измерений (определений)	$Mt = \sqrt{M1^2 + M2^2} = \sqrt{0,6^2 + 0,08^2} = 0,1\text{м}$	Долговременный межевой знак
—	—	—	40064 3.24	12849 59.93	Метод спутниковых геодезических измерений (определений)	$Mt = \sqrt{M1^2 + M2^2} = \sqrt{0,6^2 + 0,08^2} = 0,1\text{м}$	Долговременный межевой знак

2. Сведения о частях границ уточняемого земельного участка с кадастровым номером 13:15:0111004:1550

Обозначение части границ		Горизонтальное проложение (S), м	Описание прохождения части границ	Сведения о согласовании местоположения границ (согласовано/спорное)
от т.	до т.			
1	2	3	4	5
—	—	—	—	—

3. Сведения о характеристиках уточняемого земельного участка с кадастровым номером

<u>13:15:0111004:1550</u>		
№ п/п	Наименование характеристики	Значение характеристики
1	2	3
1.	Адрес земельного участка	Мордовия Респ, Лямбирский р-н, Черemiшево с, Долгая ул
1.1	Сведения о местоположении земельного участка (при отсутствии адреса) в структурированном в соответствии с федеральной информационной адресной системой виде	—
1.2	Дополнительные сведения о местоположении земельного участка	дом 81
2.	Площадь земельного участка \pm величина предельной погрешности определения (вычисления) площади ($P \pm \Delta P$), м ²	—
3.	Формула, примененная для вычисления предельной погрешности определения площади земельного участка с подставленными значениями (ΔP), м ²	—
4.	Площадь земельного участка согласно сведениям Единого государственного реестра недвижимости ($P_{\text{кад}}$), м ²	—
5.	Оценка расхождения P и $P_{\text{кад}}$ ($P - P_{\text{кад}}$), м ²	—
6.	Предельные минимальный и максимальный размеры земельного участка ($P_{\text{мин}}$ и $P_{\text{макс}}$), м ²	—
7.	Кадастровый номер или иной государственный учетный номер (инвентарный) объекта недвижимости, расположенного на земельном участке	—
8.	Вид (виды) разрешенного использования	—
8.1	Дополнительные сведения об использовании земельного участка	—
9.	Сведения о земельных участках (землях общего пользования, территории общего пользования), посредством которых обеспечивается доступ	—
10.	Иные сведения	—
4. Пояснения к сведениям об уточняемом земельном участке с кадастровым номером: <u>13:15:0111004:1550</u>		

1.	–						
Сведения об уточняемых земельных участках, необходимые для исправления реестровых ошибок в сведениях о местоположении их границ							
1. Сведения о характерных точках границ уточняемого земельного участка с кадастровым номером 13:15:0111004:1551							
Система координат МСК-13, зона 1					Зона № 1		
Обозначение характерных точек границ	Координаты, м				Метод определения координат	Формулы, примененные для расчета средней квадратической погрешности определения координат характерных точек границ (Mt), с подставленными в такие формулы значениями и итоговые (вычисленные) значения Mt, м	Описание закрепления точки
	содержатся в Едином государственно м реестре недвижимости		определены в ходе выполнения комплексных кадастровых работ				
	X	Y	X	Y			
1	2	3	4	5	6	7	8
–	–	–	40065 6.70	12850 53.43	Метод спутниковых геодезических измерений (определений)	–	Долговременный межевой знак
–	–	–	40063 6.06	12850 50.69	Метод спутниковых геодезических измерений (определений)	–	Долговременный межевой знак
–	–	–	40063 6.06	12850 48.68	Метод спутниковых геодезических измерений (определений)	–	Долговременный межевой знак
–	–	–	40063 9.06	12850 23.07	Метод спутниковых геодезических измерений (определений)	–	Долговременный межевой знак
–	–	–	40063	12850	Метод спутниковых	–	Долговременный

			9.87	15.90	геодезических измерений (определений)		межевой знак
—	—	—	40063 8.58	12850 15.76	Метод спутниковых геодезических измерений (определений)	—	Долговременный межевой знак
—	—	—	40063 9.24	12850 08.25	Метод спутниковых геодезических измерений (определений)	—	Долговременный межевой знак
—	—	—	40064 0.44	12850 08.51	Метод спутниковых геодезических измерений (определений)	—	Долговременный межевой знак
—	—	—	40064 2.84	12849 76.42	Метод спутниковых геодезических измерений (определений)	—	Долговременный межевой знак
—	—	—	40064 3.24	12849 59.93	Метод спутниковых геодезических измерений (определений)	—	Долговременный межевой знак
—	—	—	40064 3.48	12849 48.46	Метод спутниковых геодезических измерений (определений)	—	Долговременный межевой знак
—	—	—	40067 2.33	12849 49.63	Метод спутниковых геодезических измерений (определений)	—	Долговременный межевой знак
—	—	—	40067 2.12	12849 51.54	Метод спутниковых геодезических измерений (определений)	—	Долговременный межевой знак
—	—	—	40067	12849	Метод	—	Долговременный межевой знак

			4.41	51.75	спутниковых геодезических измерений (определений)		менный межевой знак
—	—	—	40067 0.72	12849 70.88	Метод спутниковых геодезических измерений (определений)	—	Долговре менный межевой знак
—	—	—	40067 2.44	12849 71.02	Метод спутниковых геодезических измерений (определений)	—	Долговре менный межевой знак
—	—	—	40066 8.76	12850 04.63	Метод спутниковых геодезических измерений (определений)	—	Долговре менный межевой знак
—	—	—	40066 8.07	12850 10.67	Метод спутниковых геодезических измерений (определений)	—	Долговре менный межевой знак
—	—	—	40067 4.65	12850 11.36	Метод спутниковых геодезических измерений (определений)	—	Долговре менный межевой знак
—	—	—	40067 4.74	12850 09.90	Метод спутниковых геодезических измерений (определений)	—	Долговре менный межевой знак
—	—	—	40067 6.95	12850 10.04	Метод спутниковых геодезических измерений (определений)	—	Долговре менный межевой знак
—	—	—	40067 6.68	12850 12.62	Метод спутниковых геодезических измерений (определений)	—	Долговре менный межевой знак

—	—	—	40067 4.23	12850 32.98	Метод спутниковых геодезических измерений (определений)	—	Долговре менный межевой знак
—	—	—	40067 5.52	12850 33.15	Метод спутниковых геодезических измерений (определений)	—	Долговре менный межевой знак
—	—	—	40067 4.33	12850 46.81	Метод спутниковых геодезических измерений (определений)	—	Долговре менный межевой знак
—	—	—	40065 7.09	12850 45.29	Метод спутниковых геодезических измерений (определений)	—	Долговре менный межевой знак
—	—	—	40065 6.70	12850 53.43	Метод спутниковых геодезических измерений (определений)	—	Долговре менный межевой знак

2. Сведения о частях границ уточняемого земельного участка с кадастровым номером 13:15:0111004:1551

Обозначение части границ		Горизонтальное проложение (S), м	Описание прохождения части границ	Сведения о согласовании местоположения границ (согласовано/спорное)
от т.	до т.			
1	2	3	4	5
—	—	—	—	—

3. Сведения о характеристиках уточняемого земельного участка с кадастровым номером 13:15:0111004:1551

№ п/п	Наименование характеристики	Значение характеристики
1	2	3
1.	Адрес земельного участка	Мордовия Респ, Лямбирский р-н, Черемешево с, Долгая ул

1.1	Сведения о местоположении земельного участка (при отсутствии адреса) в структурированном в соответствии с федеральной информационной адресной системой виде	—
1.2	Дополнительные сведения о местоположении земельного участка	дом 83
2.	Площадь земельного участка \pm величина предельной погрешности определения (вычисления) площади ($P \pm \Delta P$), м ²	—
3.	Формула, примененная для вычисления предельной погрешности определения площади земельного участка с подставленными значениями (ΔP), м ²	—
4.	Площадь земельного участка согласно сведениям Единого государственного реестра недвижимости ($P_{\text{кад}}$), м ²	—
5.	Оценка расхождения P и $P_{\text{кад}}$ ($P - P_{\text{кад}}$), м ²	—
6.	Предельные минимальный и максимальный размеры земельного участка ($P_{\text{мин}}$ и $P_{\text{макс}}$), м ²	—
7.	Кадастровый номер или иной государственный учетный номер (инвентарный) объекта недвижимости, расположенного на земельном участке	—
8.	Вид (виды) разрешенного использования	—
8.1	Дополнительные сведения об использовании земельного участка	—
9.	Сведения о земельных участках (землях общего пользования, территории общего пользования), посредством которых обеспечивается доступ	—
10.	Иные сведения	—

4. Пояснения к сведениям об уточняемом земельном участке с кадастровым номером: 13:15:0111004:1551

1.	—
----	---

Сведения об уточняемых земельных участках, необходимые для исправления реестровых ошибок в сведениях о местоположении их границ

1. Сведения о характерных точках границ уточняемого земельного участка с кадастровым номером 13:15:0111004:1558

Система координат МСК-13, зона 1					Зона № 1		
Обозначение характерных точек границ	Координаты, м				Метод определения координат	Формулы, примененные для расчета средней квадратической погрешности определения координат характерных точек границ (Mt), с подставленными в такие формулы значениями и итоговые (вычисленные) значения Mt, м	Описание закрепления точки
	содержатся в Едином государственном реестре недвижимости		определены в ходе выполнения комплексных кадастровых работ				
	X	Y	X	Y			
1	2	3	4	5	6	7	8
—	—	—	40090 7.87	12850 89.82	Метод спутниковых геодезических измерений (определений)	$Mt=\sqrt{M1^2+M2^2}=\sqrt{0,6^2+0,08^2}=0,1\text{м}$	Долговременный межевой знак
—	—	—	40091 1.33	12850 70.63	Метод спутниковых геодезических измерений (определений)	$Mt=\sqrt{M1^2+M2^2}=\sqrt{0,6^2+0,08^2}=0,1\text{м}$	Долговременный межевой знак
—	—	—	40091 3.55	12850 57.50	Метод спутниковых геодезических измерений (определений)	$Mt=\sqrt{M1^2+M2^2}=\sqrt{0,6^2+0,08^2}=0,1\text{м}$	Долговременный межевой знак
—	—	—	40090 9.56	12850 33.37	Метод спутниковых геодезических измерений (определений)	$Mt=\sqrt{M1^2+M2^2}=\sqrt{0,6^2+0,08^2}=0,1\text{м}$	Долговременный межевой знак
—	—	—	40090 4.53	12850 09.64	Метод спутниковых геодезических измерений (определений)	$Mt=\sqrt{M1^2+M2^2}=\sqrt{0,6^2+0,08^2}=0,1\text{м}$	Долговременный межевой знак
—	—	—	40088 8.08	12849 21.54	Метод спутниковых геодезических измерений	$Mt=\sqrt{M1^2+M2^2}=\sqrt{0,6^2+0,08^2}=0,1\text{м}$	Долговременный межевой знак

					(определений)		знак
—	—	—	40088 1.62	12848 92.50	Метод спутниковых геодезических измерений (определений)	$Mt = \sqrt{M1^2 + M2^2} = \sqrt{0,6^2 + 0,08^2} = 0,1\text{м}$	Долговре менный межевой знак
—	—	—	40086 4.29	12848 96.18	Метод спутниковых геодезических измерений (определений)	$Mt = \sqrt{M1^2 + M2^2} = \sqrt{0,6^2 + 0,08^2} = 0,1\text{м}$	Долговре менный межевой знак
—	—	—	40086 6.11	12849 05.32	Метод спутниковых геодезических измерений (определений)	$Mt = \sqrt{M1^2 + M2^2} = \sqrt{0,6^2 + 0,08^2} = 0,1\text{м}$	Долговре менный межевой знак
—	—	—	40088 5.04	12850 12.97	Метод спутниковых геодезических измерений (определений)	$Mt = \sqrt{M1^2 + M2^2} = \sqrt{0,6^2 + 0,08^2} = 0,1\text{м}$	Долговре менный межевой знак
—	—	—	40088 8.38	12850 37.41	Метод спутниковых геодезических измерений (определений)	$Mt = \sqrt{M1^2 + M2^2} = \sqrt{0,6^2 + 0,08^2} = 0,1\text{м}$	Долговре менный межевой знак
—	—	—	40088 8.46	12850 55.18	Метод спутниковых геодезических измерений (определений)	$Mt = \sqrt{M1^2 + M2^2} = \sqrt{0,6^2 + 0,08^2} = 0,1\text{м}$	Долговре менный межевой знак
—	—	—	40088 4.22	12850 58.32	Метод спутниковых геодезических измерений (определений)	$Mt = \sqrt{M1^2 + M2^2} = \sqrt{0,6^2 + 0,08^2} = 0,1\text{м}$	Долговре менный межевой знак
—	—	—	40088 3.94	12850 63.66	Метод спутниковых геодезических измерений (определений)	$Mt = \sqrt{M1^2 + M2^2} = \sqrt{0,6^2 + 0,08^2} = 0,1\text{м}$	Долговре менный межевой знак
—	—	—	40088 1.08	12850 73.46	Метод спутниковых геодезических	$Mt = \sqrt{M1^2 + M2^2} = \sqrt{0,6^2 + 0,08^2} = 0,1\text{м}$	Долговре менный межевой

					измерений (определений)		знак
—	—	—	40088 0.10	12850 87.00	Метод спутниковых геодезических измерений (определений)	$Mt = \sqrt{M1^2 + M2^2} = \sqrt{0,6^2 + 0,08^2} = 0,1\text{м}$	Долговре менный межевой знак
—	—	—	40090 7.87	12850 89.82	Метод спутниковых геодезических измерений (определений)	$Mt = \sqrt{M1^2 + M2^2} = \sqrt{0,6^2 + 0,08^2} = 0,1\text{м}$	Долговре менный межевой знак

2. Сведения о частях границ уточняемого земельного участка с кадастровым номером 13:15:0111004:1558

Обозначение части границ		Горизонтальное проложение (S), м	Описание прохождения части границ	Сведения о согласовании местоположения границ (согласовано/спорное)
от т.	до т.			
1	2	3	4	5
—	—	—	—	—

3. Сведения о характеристиках уточняемого земельного участка с кадастровым номером 13:15:0111004:1558

№ п/п	Наименование характеристики	Значение характеристики
1	2	3
1.	Адрес земельного участка	Мордовия Респ, Лямбирский р-н, Черемешево с, Долгая ул
1.1	Сведения о местоположении земельного участка (при отсутствии адреса) в структурированном в соответствии с федеральной информационной адресной системой виде	—
1.2	Дополнительные сведения о местоположении земельного участка	дом 97
2.	Площадь земельного участка ± величина предельной погрешности определения (вычисления) площади ($P \pm \Delta P$), м ²	—
3.	Формула, примененная для вычисления предельной погрешности определения площади земельного участка с подставленными значениями (ΔP), м ²	—

4.	Площадь земельного участка согласно сведениям Единого государственного реестра недвижимости ($P_{\text{кад}}$), м^2	—
5.	Оценка расхождения P и $P_{\text{кад}}$ ($P - P_{\text{кад}}$), м^2	—
6.	Предельные минимальный и максимальный размеры земельного участка ($P_{\text{мин}}$ и $P_{\text{макс}}$), м^2	—
7.	Кадастровый номер или иной государственный учетный номер (инвентарный) объекта недвижимости, расположенного на земельном участке	—
8.	Вид (виды) разрешенного использования	—
8.1	Дополнительные сведения об использовании земельного участка	—
9.	Сведения о земельных участках (землях общего пользования, территории общего пользования), посредством которых обеспечивается доступ	—
10.	Иные сведения	—

4. Пояснения к сведениям об уточняемом земельном участке с кадастровым номером: 13:15:0111004:1558

1.	—
----	---

Сведения об уточняемых земельных участках, необходимые для исправления реестровых ошибок в сведениях о местоположении их границ

1. Сведения о характерных точках границ уточняемого земельного участка с кадастровым номером 13:15:0111004:1559

Система координат МСК-13, зона 1

Зона № 1

Обозначение характерных точек границ	Координаты, м				Метод определения координат	Формулы, примененные для расчета средней квадратической погрешности определения координат характерных точек границ (Mt), с подставленными в такие формулы значениями и итоговые (вычисленные) значения Mt, м	Описание закрепления точки
	содержатся в Едином государственно м реестре недвижимости		определены в ходе выполнения комплексных кадастровых работ				
	X	Y	X	Y			

1	2	3	4	5	6	7	8
—	—	—	40091 5.00	12850 91.27	Метод спутниковых геодезических измерений (определений)	$Mt = \sqrt{M1^2 + M2^2} = \sqrt{0,6^2 + 0,08^2} = 0,1\text{м}$	Долговре менный межевой знак
—	—	—	40092 9.03	12850 92.69	Метод спутниковых геодезических измерений (определений)	$Mt = \sqrt{M1^2 + M2^2} = \sqrt{0,6^2 + 0,08^2} = 0,1\text{м}$	Долговре менный межевой знак
—	—	—	40097 2.14	12850 91.84	Метод спутниковых геодезических измерений (определений)	$Mt = \sqrt{M1^2 + M2^2} = \sqrt{0,6^2 + 0,08^2} = 0,1\text{м}$	Долговре менный межевой знак
—	—	—	40097 1.97	12850 82.10	Метод спутниковых геодезических измерений (определений)	$Mt = \sqrt{M1^2 + M2^2} = \sqrt{0,6^2 + 0,08^2} = 0,1\text{м}$	Долговре менный межевой знак
—	—	—	40096 7.30	12850 57.46	Метод спутниковых геодезических измерений (определений)	$Mt = \sqrt{M1^2 + M2^2} = \sqrt{0,6^2 + 0,08^2} = 0,1\text{м}$	Долговре менный межевой знак
—	—	—	40095 8.15	12850 35.51	Метод спутниковых геодезических измерений (определений)	$Mt = \sqrt{M1^2 + M2^2} = \sqrt{0,6^2 + 0,08^2} = 0,1\text{м}$	Долговре менный межевой знак
—	—	—	40094 7.13	12849 98.68	Метод спутниковых геодезических измерений (определений)	$Mt = \sqrt{M1^2 + M2^2} = \sqrt{0,6^2 + 0,08^2} = 0,1\text{м}$	Долговре менный межевой знак
—	—	—	40093 1.96	12849 38.19	Метод спутниковых геодезических измерений (определений)	$Mt = \sqrt{M1^2 + M2^2} = \sqrt{0,6^2 + 0,08^2} = 0,1\text{м}$	Долговре менный межевой знак
—	—	—	40092 4.42	12849 11.66	Метод спутниковых геодезических	$Mt = \sqrt{M1^2 + M2^2} = \sqrt{0,6^2 + 0,08^2} = 0,1\text{м}$	Долговре менный межевой

					измерений (определений)	,08^2)=0,1м	знак
—	—	—	40088 8.08	12849 21.54	Метод спутниковых геодезических измерений (определений)	$Mt=\sqrt{M1^2+M2^2}=\sqrt{0,6^2+0,08^2}=0,1\text{м}$	Долговре менный межевой знак
—	—	—	40090 4.53	12850 09.64	Метод спутниковых геодезических измерений (определений)	$Mt=\sqrt{M1^2+M2^2}=\sqrt{0,6^2+0,08^2}=0,1\text{м}$	Долговре менный межевой знак
—	—	—	40090 9.15	12850 22.97	Метод спутниковых геодезических измерений (определений)	$Mt=\sqrt{M1^2+M2^2}=\sqrt{0,6^2+0,08^2}=0,1\text{м}$	Долговре менный межевой знак
—	—	—	40091 4.39	12850 37.05	Метод спутниковых геодезических измерений (определений)	$Mt=\sqrt{M1^2+M2^2}=\sqrt{0,6^2+0,08^2}=0,1\text{м}$	Долговре менный межевой знак
—	—	—	40091 7.92	12850 61.68	Метод спутниковых геодезических измерений (определений)	$Mt=\sqrt{M1^2+M2^2}=\sqrt{0,6^2+0,08^2}=0,1\text{м}$	Долговре менный межевой знак
—	—	—	40091 6.12	12850 68.91	Метод спутниковых геодезических измерений (определений)	$Mt=\sqrt{M1^2+M2^2}=\sqrt{0,6^2+0,08^2}=0,1\text{м}$	Долговре менный межевой знак
—	—	—	40091 5.00	12850 91.27	Метод спутниковых геодезических измерений (определений)	$Mt=\sqrt{M1^2+M2^2}=\sqrt{0,6^2+0,08^2}=0,1\text{м}$	Долговре менный межевой знак

2. Сведения о частях границ уточняемого земельного участка с кадастровым номером 13:15:0111004:1559

Обозначение части границ		Горизонтальное проложение (S), м	Описание прохождения части границ	Сведения о согласовании местоположения границ (согласовано/спорное)
от т.	до т.			

1	2	3	4	5
—	—	—	—	—

3. Сведения о характеристиках уточняемого земельного участка с кадастровым номером 13:15:0111004:1559

№ п/п	Наименование характеристики	Значение характеристики
1	2	3
1.	Адрес земельного участка	Мордовия Респ, Лямбирский р-н, Черемешево с, Долгая ул
1.1	Сведения о местоположении земельного участка (при отсутствии адреса) в структурированном в соответствии с федеральной информационной адресной системой виде	—
1.2	Дополнительные сведения о местоположении земельного участка	дом 99
2.	Площадь земельного участка \pm величина предельной погрешности определения (вычисления) площади ($P \pm \Delta P$), м ²	8023
3.	Формула, примененная для вычисления предельной погрешности определения площади земельного участка с подставленными значениями (ΔP), м ²	—
4.	Площадь земельного участка согласно сведениям Единого государственного реестра недвижимости ($P_{\text{кад}}$), м ²	—
5.	Оценка расхождения P и $P_{\text{кад}}$ ($P - P_{\text{кад}}$), м ²	—
6.	Предельные минимальный и максимальный размеры земельного участка ($P_{\text{мин}}$ и $P_{\text{макс}}$), м ²	—
7.	Кадастровый номер или иной государственный учетный номер (инвентарный) объекта недвижимости, расположенного на земельном участке	—
8.	Вид (виды) разрешенного использования	—
8.1	Дополнительные сведения об использовании земельного участка	—
9.	Сведения о земельных участках (землях общего пользования, территории общего пользования), посредством которых обеспечивается доступ	—

10.	Иные сведения				—		
4. Пояснения к сведениям об уточняемом земельном участке с кадастровым номером: <u>13:15:0111004:1559</u>							
1.	—						
Сведения об уточняемых земельных участках, необходимые для исправления реестровых ошибок в сведениях о местоположении их границ							
1. Сведения о характерных точках границ уточняемого земельного участка с кадастровым номером <u>13:15:0111004:1560</u>							
Система координат <u>МСК-13, зона 1</u>					Зона № <u>1</u>		
Обозначение характерных точек границ	Координаты, м				Метод определения координат	Формулы, примененные для расчета средней квадратической погрешности определения координат характерных точек границ (Mt), с подставленными в такие формулы значениями и итоговые (вычисленные) значения Mt, м	Описание закрепления точки
	содержатся в Едином государственно м реестре недвижимости		определены в ходе выполнения комплексных кадастровых работ				
	X	Y	X	Y			
1	2	3	4	5	6	7	8
—	—	—	40096 7.30	12850 57.46	Метод спутниковых геодезических измерений (определений)	$Mt=\sqrt{M1^2+M2^2}=\sqrt{(0,6^2+0,08^2)}=0,1\text{м}$	Долговременный межевой знак
—	—	—	40095 8.15	12850 35.51	Метод спутниковых геодезических измерений (определений)	$Mt=\sqrt{M1^2+M2^2}=\sqrt{(0,6^2+0,08^2)}=0,1\text{м}$	Долговременный межевой знак
—	—	—	40094 7.13	12849 98.68	Метод спутниковых геодезических измерений (определений)	$Mt=\sqrt{M1^2+M2^2}=\sqrt{(0,6^2+0,08^2)}=0,1\text{м}$	Долговременный межевой знак
—	—	—	40093 1.96	12849 38.19	Метод спутниковых геодезических	$Mt=\sqrt{M1^2+M2^2}=\sqrt{(0,6^2+0$	Долговременный межевой

					измерений (определений)	,08^2)=0,1м	знак
—	—	—	40096 2.33	12849 30.72	Метод спутниковых геодезических измерений (определений)	$Mt=\sqrt{M1^2+M2^2}=\sqrt{0,6^2+0,08^2}=0,1\text{м}$	Долговре менный межевой знак
—	—	—	40096 8.38	12849 65.37	Метод спутниковых геодезических измерений (определений)	$Mt=\sqrt{M1^2+M2^2}=\sqrt{0,6^2+0,08^2}=0,1\text{м}$	Долговре менный межевой знак
—	—	—	40097 3.93	12849 88.46	Метод спутниковых геодезических измерений (определений)	$Mt=\sqrt{M1^2+M2^2}=\sqrt{0,6^2+0,08^2}=0,1\text{м}$	Долговре менный межевой знак
—	—	—	40098 0.25	12850 14.64	Метод спутниковых геодезических измерений (определений)	$Mt=\sqrt{M1^2+M2^2}=\sqrt{0,6^2+0,08^2}=0,1\text{м}$	Долговре менный межевой знак
—	—	—	40098 8.35	12850 22.94	Метод спутниковых геодезических измерений (определений)	$Mt=\sqrt{M1^2+M2^2}=\sqrt{0,6^2+0,08^2}=0,1\text{м}$	Долговре менный межевой знак
—	—	—	40099 5.67	12850 53.16	Метод спутниковых геодезических измерений (определений)	$Mt=\sqrt{M1^2+M2^2}=\sqrt{0,6^2+0,08^2}=0,1\text{м}$	Долговре менный межевой знак
—	—	—	40099 9.31	12850 65.51	Метод спутниковых геодезических измерений (определений)	$Mt=\sqrt{M1^2+M2^2}=\sqrt{0,6^2+0,08^2}=0,1\text{м}$	Долговре менный межевой знак
—	—	—	40100 6.02	12850 85.07	Метод спутниковых геодезических измерений (определений)	$Mt=\sqrt{M1^2+M2^2}=\sqrt{0,6^2+0,08^2}=0,1\text{м}$	Долговре менный межевой знак
—	—	—	40100 6.38	12850 90.32	Метод спутниковых	$Mt=\sqrt{M1^2+M2^2}=\sqrt{0,6^2+0$	Долговре менный

					геодезических измерений (определений)	,08^2)=0,1м	межевой знак
—	—	—	40097 2.14	12850 91.84	Метод спутниковых геодезических измерений (определений)	$Mt=\sqrt{M1^2+M2^2}=\sqrt{0,6^2+0,08^2}=0,1м$	Долговременный межевой знак
—	—	—	40097 1.97	12850 82.10	Метод спутниковых геодезических измерений (определений)	$Mt=\sqrt{M1^2+M2^2}=\sqrt{0,6^2+0,08^2}=0,1м$	Долговременный межевой знак
—	—	—	40096 7.30	12850 57.46	Метод спутниковых геодезических измерений (определений)	$Mt=\sqrt{M1^2+M2^2}=\sqrt{0,6^2+0,08^2}=0,1м$	Долговременный межевой знак

2. Сведения о частях границ уточняемого земельного участка с кадастровым номером 13:15:0111004:1560

Обозначение части границ		Горизонтальное проложение (S), м	Описание прохождения части границ	Сведения о согласовании местоположения границ (согласовано/спорное)
от т.	до т.			
1	2	3	4	5
—	—	—	—	—

3. Сведения о характеристиках уточняемого земельного участка с кадастровым номером 13:15:0111004:1560

№ п/п	Наименование характеристики	Значение характеристики
1	2	3
1.	Адрес земельного участка	Мордовия Респ, Лямбирский р-н, Черемешево с, Долгая ул
1.1	Сведения о местоположении земельного участка (при отсутствии адреса) в структурированном в соответствии с федеральной информационной адресной системой виде	—
1.2	Дополнительные сведения о местоположении земельного участка	дом 101
2.	Площадь земельного участка ± величина предельной	—

	погрешности определения (вычисления) площади ($P \pm \Delta P$), м ²	
3.	Формула, примененная для вычисления предельной погрешности определения площади земельного участка с подставленными значениями (ΔP), м ²	—
4.	Площадь земельного участка согласно сведениям Единого государственного реестра недвижимости ($P_{\text{кад}}$), м ²	—
5.	Оценка расхождения P и $P_{\text{кад}}$ ($P - P_{\text{кад}}$), м ²	—
6.	Предельные минимальный и максимальный размеры земельного участка ($P_{\text{мин}}$ и $P_{\text{макс}}$), м ²	—
7.	Кадастровый номер или иной государственный учетный номер (инвентарный) объекта недвижимости, расположенного на земельном участке	—
8.	Вид (виды) разрешенного использования	—
8.1	Дополнительные сведения об использовании земельного участка	—
9.	Сведения о земельных участках (землях общего пользования, территории общего пользования), посредством которых обеспечивается доступ	—
10.	Иные сведения	—

4. Пояснения к сведениям об уточняемом земельном участке с кадастровым номером: 13:15:0111004:1560

1.	—
----	---

Сведения об уточняемых земельных участках, необходимые для исправления реестровых ошибок в сведениях о местоположении их границ

1. Сведения о характерных точках границ уточняемого земельного участка с кадастровым номером 13:15:0111004:1568

Система координат МСК-13, зона 1

Зона № 1

Обозначение характерных точек границ	Координаты, м		Метод определения координат	Формулы, примененные для расчета средней квадратической погрешности определения координат характерных точек	Описание закрепления точки
	содержатся в Едином государственном реестре недвижимости	определены в ходе выполнения комплексных кадастровых работ			

	X	Y	X	Y		границ (Mt), с подставленными в такие формулы значениями и итоговые (вычисленные) значения Mt, м	
1	2	3	4	5	6	7	8
—	—	—	40116 1.87	12848 71.70	Метод спутниковых геодезических измерений (определений)	$Mt = \sqrt{M1^2 + M2^2} = \sqrt{0,6^2 + 0,08^2} = 0,1 \text{ м}$	Долговре менный межевой знак
—	—	—	40114 7.28	12848 92.81	Метод спутниковых геодезических измерений (определений)	$Mt = \sqrt{M1^2 + M2^2} = \sqrt{0,6^2 + 0,08^2} = 0,1 \text{ м}$	Долговре менный межевой знак
—	—	—	40113 4.15	12848 84.27	Метод спутниковых геодезических измерений (определений)	$Mt = \sqrt{M1^2 + M2^2} = \sqrt{0,6^2 + 0,08^2} = 0,1 \text{ м}$	Долговре менный межевой знак
—	—	—	40113 0.71	12848 89.93	Метод спутниковых геодезических измерений (определений)	$Mt = \sqrt{M1^2 + M2^2} = \sqrt{0,6^2 + 0,08^2} = 0,1 \text{ м}$	Долговре менный межевой знак
—	—	—	40113 0.06	12848 90.46	Метод спутниковых геодезических измерений (определений)	$Mt = \sqrt{M1^2 + M2^2} = \sqrt{0,6^2 + 0,08^2} = 0,1 \text{ м}$	Долговре менный межевой знак
—	—	—	40110 9.63	12848 71.84	Метод спутниковых геодезических измерений (определений)	$Mt = \sqrt{M1^2 + M2^2} = \sqrt{0,6^2 + 0,08^2} = 0,1 \text{ м}$	Долговре менный межевой знак
—	—	—	40108 2.32	12848 19.18	Метод спутниковых геодезических измерений (определений)	$Mt = \sqrt{M1^2 + M2^2} = \sqrt{0,6^2 + 0,08^2} = 0,1 \text{ м}$	Долговре менный межевой знак
—	—	—	40103	12847	Метод спутниковых	$Mt = \sqrt{M1^2 + M2^2} = \sqrt{0,6^2 + 0,08^2} = 0,1 \text{ м}$	Долговре менный

			5.70	28.53	геодезических измерений (определений)	,08^2)=0,1м	межевой знак
—	—	—	40104 7.05	12847 16.68	Метод спутниковых геодезических измерений (определений)	$Mt=\sqrt{M1^2+M2^2}=\sqrt{0,6^2+0,08^2}=0,1\text{м}$	Долговременный межевой знак
—	—	—	40106 6.20	12847 47.04	Метод спутниковых геодезических измерений (определений)	$Mt=\sqrt{M1^2+M2^2}=\sqrt{0,6^2+0,08^2}=0,1\text{м}$	Долговременный межевой знак
—	—	—	40109 0.62	12847 86.52	Метод спутниковых геодезических измерений (определений)	$Mt=\sqrt{M1^2+M2^2}=\sqrt{0,6^2+0,08^2}=0,1\text{м}$	Долговременный межевой знак
—	—	—	40110 3.94	12848 05.90	Метод спутниковых геодезических измерений (определений)	$Mt=\sqrt{M1^2+M2^2}=\sqrt{0,6^2+0,08^2}=0,1\text{м}$	Долговременный межевой знак
—	—	—	40110 5.70	12848 06.59	Метод спутниковых геодезических измерений (определений)	$Mt=\sqrt{M1^2+M2^2}=\sqrt{0,6^2+0,08^2}=0,1\text{м}$	Долговременный межевой знак
—	—	—	40111 2.76	12848 18.72	Метод спутниковых геодезических измерений (определений)	$Mt=\sqrt{M1^2+M2^2}=\sqrt{0,6^2+0,08^2}=0,1\text{м}$	Долговременный межевой знак
—	—	—	40111 8.00	12848 26.96	Метод спутниковых геодезических измерений (определений)	$Mt=\sqrt{M1^2+M2^2}=\sqrt{0,6^2+0,08^2}=0,1\text{м}$	Долговременный межевой знак
—	—	—	40112 1.23	12848 32.66	Метод спутниковых геодезических измерений (определений)	$Mt=\sqrt{M1^2+M2^2}=\sqrt{0,6^2+0,08^2}=0,1\text{м}$	Долговременный межевой знак
—	—	—	40112	12848	Метод	$Mt=\sqrt{M1^2+M2^2}$	Долговременный межевой знак

			3.87	36.90	спутниковых геодезических измерений (определений)	$2^2)=\text{SQRT}(0,6^2+0,08^2)=0,1\text{м}$	менный межевой знак
—	—	—	40112 9.43	12848 47.62	Метод спутниковых геодезических измерений (определений)	$Mt=\text{SQRT}(M1^2+M2^2)=\text{SQRT}(0,6^2+0,08^2)=0,1\text{м}$	Долговре менный межевой знак
—	—	—	40113 0.74	12848 47.71	Метод спутниковых геодезических измерений (определений)	$Mt=\text{SQRT}(M1^2+M2^2)=\text{SQRT}(0,6^2+0,08^2)=0,1\text{м}$	Долговре менный межевой знак
—	—	—	40114 0.10	12848 54.00	Метод спутниковых геодезических измерений (определений)	$Mt=\text{SQRT}(M1^2+M2^2)=\text{SQRT}(0,6^2+0,08^2)=0,1\text{м}$	Долговре менный межевой знак
—	—	—	40116 1.87	12848 71.70	Метод спутниковых геодезических измерений (определений)	$Mt=\text{SQRT}(M1^2+M2^2)=\text{SQRT}(0,6^2+0,08^2)=0,1\text{м}$	Долговре менный межевой знак
—	—	—	—	—	—	—	—
—	—	—	40105 6.77	12847 33.18	Метод спутниковых геодезических измерений (определений)	$Mt=\text{SQRT}(M1^2+M2^2)=\text{SQRT}(0,6^2+0,08^2)=0,1\text{м}$	—
—	—	—	40105 6.94	12847 33.36	Метод спутниковых геодезических измерений (определений)	$Mt=\text{SQRT}(M1^2+M2^2)=\text{SQRT}(0,6^2+0,08^2)=0,1\text{м}$	—
—	—	—	40105 6.81	12847 33.50	Метод спутниковых геодезических измерений (определений)	$Mt=\text{SQRT}(M1^2+M2^2)=\text{SQRT}(0,6^2+0,08^2)=0,1\text{м}$	—
—	—	—	40105 6.63	12847 33.32	Метод спутниковых геодезических измерений	$Mt=\text{SQRT}(M1^2+M2^2)=\text{SQRT}(0,6^2+0,08^2)=0,1\text{м}$	—

					(определений)		
—	—	—	40105 6.77	12847 33.18	Метод спутниковых геодезических измерений (определений)	$Mt = \sqrt{M1^2 + M2^2} = \sqrt{0,6^2 + 0,08^2} = 0,1\text{м}$	—
—	—	—	—	—	—	—	—
—	—	—	40115 6.81	12848 71.40	Метод спутниковых геодезических измерений (определений)	$Mt = \sqrt{M1^2 + M2^2} = \sqrt{0,6^2 + 0,08^2} = 0,1\text{м}$	—
—	—	—	40115 6.62	12848 71.31	Метод спутниковых геодезических измерений (определений)	$Mt = \sqrt{M1^2 + M2^2} = \sqrt{0,6^2 + 0,08^2} = 0,1\text{м}$	—
—	—	—	40115 6.70	12848 71.14	Метод спутниковых геодезических измерений (определений)	$Mt = \sqrt{M1^2 + M2^2} = \sqrt{0,6^2 + 0,08^2} = 0,1\text{м}$	—
—	—	—	40115 6.89	12848 71.24	Метод спутниковых геодезических измерений (определений)	$Mt = \sqrt{M1^2 + M2^2} = \sqrt{0,6^2 + 0,08^2} = 0,1\text{м}$	—
—	—	—	40115 6.81	12848 71.40	Метод спутниковых геодезических измерений (определений)	$Mt = \sqrt{M1^2 + M2^2} = \sqrt{0,6^2 + 0,08^2} = 0,1\text{м}$	—

2. Сведения о частях границ уточняемого земельного участка с кадастровым номером 13:15:0111004:1568

Обозначение части границ		Горизонтальное проложение (S), м	Описание прохождения части границ	Сведения о согласовании местоположения границ (согласовано/спорное)
от т.	до т.			
1	2	3	4	5
—	—	—	—	—

3. Сведения о характеристиках уточняемого земельного участка с кадастровым номером

<u>13:15:0111004:1568</u>		
№ п/п	Наименование характеристики	Значение характеристики
1	2	3
1.	Адрес земельного участка	Мордовия Респ, Лямбирский р-н, Черemiшево с, Долгая ул
1.1	Сведения о местоположении земельного участка (при отсутствии адреса) в структурированном в соответствии с федеральной информационной адресной системой виде	—
1.2	Дополнительные сведения о местоположении земельного участка	дом 117
2.	Площадь земельного участка \pm величина предельной погрешности определения (вычисления) площади ($P \pm \Delta P$), м ²	—
3.	Формула, примененная для вычисления предельной погрешности определения площади земельного участка с подставленными значениями (ΔP), м ²	—
4.	Площадь земельного участка согласно сведениям Единого государственного реестра недвижимости ($P_{\text{кад}}$), м ²	—
5.	Оценка расхождения P и $P_{\text{кад}}$ ($P - P_{\text{кад}}$), м ²	—
6.	Предельные минимальный и максимальный размеры земельного участка ($P_{\text{мин}}$ и $P_{\text{макс}}$), м ²	—
7.	Кадастровый номер или иной государственный учетный номер (инвентарный) объекта недвижимости, расположенного на земельном участке	—
8.	Вид (виды) разрешенного использования	—
8.1	Дополнительные сведения об использовании земельного участка	—
9.	Сведения о земельных участках (землях общего пользования, территории общего пользования), посредством которых обеспечивается доступ	—
10.	Иные сведения	—
4. Пояснения к сведениям об уточняемом земельном участке с кадастровым номером: <u>13:15:0111004:1568</u>		

1.	–						
Сведения об уточняемых земельных участках, необходимые для исправления реестровых ошибок в сведениях о местоположении их границ							
1. Сведения о характерных точках границ уточняемого земельного участка с кадастровым номером 13:15:0111004:1569							
Система координат МСК-13, зона 1					Зона № 1		
Обозначение характерных точек границ	Координаты, м				Метод определения координат	Формулы, примененные для расчета средней квадратической погрешности определения координат характерных точек границ (Mt), с подставленными в такие формулы значениями и итоговые (вычисленные) значения Mt, м	Описание закрепления точки
	содержатся в Едином государственно м реестре недвижимости		определены в ходе выполнения комплексных кадастровых работ				
	X	Y	X	Y			
1	2	3	4	5	6	7	8
–	–	–	40116 1.87	12848 71.70	Метод спутниковых геодезических измерений (определений)	$Mt=\sqrt{M1^2+M2^2}=\sqrt{0,6^2+0,08^2}=0,1\text{м}$	Долговременный межевой знак
–	–	–	40114 0.10	12848 54.00	Метод спутниковых геодезических измерений (определений)	$Mt=\sqrt{M1^2+M2^2}=\sqrt{0,6^2+0,08^2}=0,1\text{м}$	Долговременный межевой знак
–	–	–	40113 0.74	12848 47.71	Метод спутниковых геодезических измерений (определений)	$Mt=\sqrt{M1^2+M2^2}=\sqrt{0,6^2+0,08^2}=0,1\text{м}$	Долговременный межевой знак
–	–	–	40112 9.43	12848 47.62	Метод спутниковых геодезических измерений (определений)	$Mt=\sqrt{M1^2+M2^2}=\sqrt{0,6^2+0,08^2}=0,1\text{м}$	Долговременный межевой знак
–	–	–	40112	12848	Метод спутниковых	$Mt=\sqrt{M1^2+M2^2}=\sqrt{0,6^2+0$	Долговременный

			3.87	36.90	геодезических измерений (определений)	,08^2)=0,1м	межевой знак
—	—	—	40112 1.23	12848 32.66	Метод спутниковых геодезических измерений (определений)	$Mt = \sqrt{M1^2 + M2^2} = \sqrt{0,6^2 + 0,08^2} = 0,1\text{м}$	Долговременный межевой знак
—	—	—	40113 1.99	12848 23.88	Метод спутниковых геодезических измерений (определений)	$Mt = \sqrt{M1^2 + M2^2} = \sqrt{0,6^2 + 0,08^2} = 0,1\text{м}$	Долговременный межевой знак
—	—	—	40113 9.84	12848 32.97	Метод спутниковых геодезических измерений (определений)	$Mt = \sqrt{M1^2 + M2^2} = \sqrt{0,6^2 + 0,08^2} = 0,1\text{м}$	Долговременный межевой знак
—	—	—	40115 5.50	12848 46.85	Метод спутниковых геодезических измерений (определений)	$Mt = \sqrt{M1^2 + M2^2} = \sqrt{0,6^2 + 0,08^2} = 0,1\text{м}$	Долговременный межевой знак
—	—	—	40116 7.77	12848 56.66	Метод спутниковых геодезических измерений (определений)	$Mt = \sqrt{M1^2 + M2^2} = \sqrt{0,6^2 + 0,08^2} = 0,1\text{м}$	Долговременный межевой знак
—	—	—	40117 0.99	12848 59.22	Метод спутниковых геодезических измерений (определений)	$Mt = \sqrt{M1^2 + M2^2} = \sqrt{0,6^2 + 0,08^2} = 0,1\text{м}$	Долговременный межевой знак
—	—	—	40116 1.87	12848 71.70	Метод спутниковых геодезических измерений (определений)	$Mt = \sqrt{M1^2 + M2^2} = \sqrt{0,6^2 + 0,08^2} = 0,1\text{м}$	Долговременный межевой знак

2. Сведения о частях границ уточняемого земельного участка с кадастровым номером 13:15:0111004:1569

Обозначение части границ		Горизонтальное проложение (S), м	Описание прохождения части границ	Сведения о согласовании местоположения границ (согласовано/спорное)
от т.	до т.			

1	2	3	4	5
—	—	—	—	—
3. Сведения о характеристиках уточняемого земельного участка с кадастровым номером 13:15:0111004:1569				
№ п/п	Наименование характеристики	Значение характеристики		
1	2	3		
1.	Адрес земельного участка	Мордовия Респ, Лямбирский р-н, Черемешево с, Долгая ул		
1.1	Сведения о местоположении земельного участка (при отсутствии адреса) в структурированном в соответствии с федеральной информационной адресной системой виде	—		
1.2	Дополнительные сведения о местоположении земельного участка	дом 117 а		
2.	Площадь земельного участка \pm величина предельной погрешности определения (вычисления) площади ($P \pm \Delta P$), м ²	—		
3.	Формула, примененная для вычисления предельной погрешности определения площади земельного участка с подставленными значениями (ΔP), м ²	—		
4.	Площадь земельного участка согласно сведениям Единого государственного реестра недвижимости ($P_{\text{кад}}$), м ²	—		
5.	Оценка расхождения P и $P_{\text{кад}}$ ($P - P_{\text{кад}}$), м ²	—		
6.	Предельные минимальный и максимальный размеры земельного участка ($P_{\text{мин}}$ и $P_{\text{макс}}$), м ²	—		
7.	Кадастровый номер или иной государственный учетный номер (инвентарный) объекта недвижимости, расположенного на земельном участке	—		
8.	Вид (виды) разрешенного использования	—		
8.1	Дополнительные сведения об использовании земельного участка	—		
9.	Сведения о земельных участках (землях общего пользования, территории общего пользования), посредством которых обеспечивается доступ	—		

10.	Иные сведения				—		
4. Пояснения к сведениям об уточняемом земельном участке с кадастровым номером: <u>13:15:0111004:1569</u>							
1.	—						
Сведения об уточняемых земельных участках, необходимые для исправления реестровых ошибок в сведениях о местоположении их границ							
1. Сведения о характерных точках границ уточняемого земельного участка с кадастровым номером <u>13:15:0111004:1570</u>							
Система координат <u>МСК-13, зона 1</u>					Зона № <u>1</u>		
Обозначение характерных точек границ	Координаты, м				Метод определения координат	Формулы, примененные для расчета средней квадратической погрешности определения координат характерных точек границ (Mt), с подставленными в такие формулы значениями и итоговые (вычисленные) значения Mt, м	Описание закрепления точки
	содержатся в Едином государственно м реестре недвижимости		определены в ходе выполнения комплексных кадастровых работ				
	X	Y	X	Y			
1	2	3	4	5	6	7	8
—	—	—	40117 5.72	12848 30.08	Метод спутниковых геодезических измерений (определений)	$Mt=\sqrt{M1^2+M2^2}=\sqrt{0,6^2+0,08^2}=0,1\text{м}$	Долговременный межевой знак
—	—	—	40118 2.01	12848 34.07	Метод спутниковых геодезических измерений (определений)	$Mt=\sqrt{M1^2+M2^2}=\sqrt{0,6^2+0,08^2}=0,1\text{м}$	Долговременный межевой знак
—	—	—	40117 6.35	12848 42.94	Метод спутниковых геодезических измерений (определений)	$Mt=\sqrt{M1^2+M2^2}=\sqrt{0,6^2+0,08^2}=0,1\text{м}$	Долговременный межевой знак
—	—	—	40116 7.77	12848 56.66	Метод спутниковых геодезических	$Mt=\sqrt{M1^2+M2^2}=\sqrt{0,6^2+0$	Долговременный межевой

					измерений (определений)	,08^2)=0,1м	знак
—	—	—	40115 5.50	12848 46.85	Метод спутниковых геодезических измерений (определений)	$Mt=\sqrt{M1^2+M2^2}=\sqrt{0,6^2+0,08^2}=0,1\text{м}$	Долговре менный межевой знак
—	—	—	40113 9.84	12848 32.97	Метод спутниковых геодезических измерений (определений)	$Mt=\sqrt{M1^2+M2^2}=\sqrt{0,6^2+0,08^2}=0,1\text{м}$	Долговре менный межевой знак
—	—	—	40113 1.99	12848 23.88	Метод спутниковых геодезических измерений (определений)	$Mt=\sqrt{M1^2+M2^2}=\sqrt{0,6^2+0,08^2}=0,1\text{м}$	Долговре менный межевой знак
—	—	—	40111 2.02	12848 02.06	Метод спутниковых геодезических измерений (определений)	$Mt=\sqrt{M1^2+M2^2}=\sqrt{0,6^2+0,08^2}=0,1\text{м}$	Долговре менный межевой знак
—	—	—	40110 1.42	12847 88.01	Метод спутниковых геодезических измерений (определений)	$Mt=\sqrt{M1^2+M2^2}=\sqrt{0,6^2+0,08^2}=0,1\text{м}$	Долговре менный межевой знак
—	—	—	40108 9.63	12847 69.74	Метод спутниковых геодезических измерений (определений)	$Mt=\sqrt{M1^2+M2^2}=\sqrt{0,6^2+0,08^2}=0,1\text{м}$	Долговре менный межевой знак
—	—	—	40104 8.77	12847 10.87	Метод спутниковых геодезических измерений (определений)	$Mt=\sqrt{M1^2+M2^2}=\sqrt{0,6^2+0,08^2}=0,1\text{м}$	Долговре менный межевой знак
—	—	—	40105 7.37	12847 00.61	Метод спутниковых геодезических измерений (определений)	$Mt=\sqrt{M1^2+M2^2}=\sqrt{0,6^2+0,08^2}=0,1\text{м}$	Долговре менный межевой знак
—	—	—	40106 2.10	12847 06.82	Метод спутниковых	$Mt=\sqrt{M1^2+M2^2}=\sqrt{0,6^2+0$	Долговре менный

					геодезических измерений (определений)	,08^2)=0,1м	межевой знак
—	—	—	40108 5.76	12847 36.52	Метод спутниковых геодезических измерений (определений)	$Mt = \sqrt{M1^2 + M2^2} = \sqrt{0,6^2 + 0,08^2} = 0,1\text{м}$	Долговременный межевой знак
—	—	—	40112 2.89	12847 82.53	Метод спутниковых геодезических измерений (определений)	$Mt = \sqrt{M1^2 + M2^2} = \sqrt{0,6^2 + 0,08^2} = 0,1\text{м}$	Долговременный межевой знак
—	—	—	40115 4.01	12848 15.05	Метод спутниковых геодезических измерений (определений)	$Mt = \sqrt{M1^2 + M2^2} = \sqrt{0,6^2 + 0,08^2} = 0,1\text{м}$	Долговременный межевой знак
—	—	—	40115 7.68	12848 18.62	Метод спутниковых геодезических измерений (определений)	$Mt = \sqrt{M1^2 + M2^2} = \sqrt{0,6^2 + 0,08^2} = 0,1\text{м}$	Долговременный межевой знак
—	—	—	40116 7.35	12848 25.19	Метод спутниковых геодезических измерений (определений)	$Mt = \sqrt{M1^2 + M2^2} = \sqrt{0,6^2 + 0,08^2} = 0,1\text{м}$	Долговременный межевой знак
—	—	—	40117 5.72	12848 30.08	Метод спутниковых геодезических измерений (определений)	$Mt = \sqrt{M1^2 + M2^2} = \sqrt{0,6^2 + 0,08^2} = 0,1\text{м}$	Долговременный межевой знак

2. Сведения о частях границ уточняемого земельного участка с кадастровым номером 13:15:0111004:1570

Обозначение части границ		Горизонтальное проложение (S), м	Описание прохождения части границ	Сведения о согласовании местоположения границ (согласовано/спорное)
от т.	до т.			
1	2	3	4	5
—	—	—	—	—

3. Сведения о характеристиках уточняемого земельного участка с кадастровым номером

<u>13:15:0111004:1570</u>		
№ п/п	Наименование характеристики	Значение характеристики
1	2	3
1.	Адрес земельного участка	Мордовия Респ, Лямбирский р-н, Черemiшево с, Долгая ул
1.1	Сведения о местоположении земельного участка (при отсутствии адреса) в структурированном в соответствии с федеральной информационной адресной системой виде	—
1.2	Дополнительные сведения о местоположении земельного участка	дом 121
2.	Площадь земельного участка \pm величина предельной погрешности определения (вычисления) площади ($P \pm \Delta P$), м ²	—
3.	Формула, примененная для вычисления предельной погрешности определения площади земельного участка с подставленными значениями (ΔP), м ²	—
4.	Площадь земельного участка согласно сведениям Единого государственного реестра недвижимости ($P_{\text{кад}}$), м ²	—
5.	Оценка расхождения P и $P_{\text{кад}}$ ($P - P_{\text{кад}}$), м ²	—
6.	Предельные минимальный и максимальный размеры земельного участка ($P_{\text{мин}}$ и $P_{\text{макс}}$), м ²	—
7.	Кадастровый номер или иной государственный учетный номер (инвентарный) объекта недвижимости, расположенного на земельном участке	—
8.	Вид (виды) разрешенного использования	—
8.1	Дополнительные сведения об использовании земельного участка	—
9.	Сведения о земельных участках (землях общего пользования, территории общего пользования), посредством которых обеспечивается доступ	—
10.	Иные сведения	—
4. Пояснения к сведениям об уточняемом земельном участке с кадастровым номером: <u>13:15:0111004:1570</u>		

1.	–						
Сведения об уточняемых земельных участках, необходимые для исправления реестровых ошибок в сведениях о местоположении их границ							
1. Сведения о характерных точках границ уточняемого земельного участка с кадастровым номером 13:15:0111004:1574							
Система координат МСК-13, зона 1					Зона № 1		
Обозначение характерных точек границ	Координаты, м				Метод определения координат	Формулы, примененные для расчета средней квадратической погрешности определения координат характерных точек границ (Mt), с подставленными в такие формулы значениями и итоговые (вычисленные) значения Mt, м	Описание закрепления точки
	содержатся в Едином государственно м реестре недвижимости		определены в ходе выполнения комплексных кадастровых работ				
	X	Y	X	Y			
1	2	3	4	5	6	7	8
–	–	–	40121 1.05	12847 71.39	Метод спутниковых геодезических измерений (определений)	$Mt=\sqrt{M1^2+M2^2}=\sqrt{0,6^2+0,08^2}=0,1\text{м}$	Долговременный межевой знак
–	–	–	40119 5.10	12847 55.42	Метод спутниковых геодезических измерений (определений)	$Mt=\sqrt{M1^2+M2^2}=\sqrt{0,6^2+0,08^2}=0,1\text{м}$	Долговременный межевой знак
–	–	–	40116 8.26	12847 23.66	Метод спутниковых геодезических измерений (определений)	$Mt=\sqrt{M1^2+M2^2}=\sqrt{0,6^2+0,08^2}=0,1\text{м}$	Долговременный межевой знак
–	–	–	40110 9.53	12846 56.51	Метод спутниковых геодезических измерений (определений)	$Mt=\sqrt{M1^2+M2^2}=\sqrt{0,6^2+0,08^2}=0,1\text{м}$	Долговременный межевой знак
–	–	–	40112	12846	Метод спутниковых	$Mt=\sqrt{M1^2+M2^2}=\sqrt{0,6^2+0$	Долговременный

			3.43	42.26	геодезических измерений (определений)	,08^2)=0,1м	межевой знак
—	—	—	40118 5.00	12847 09.98	Метод спутниковых геодезических измерений (определений)	$Mt = \sqrt{M1^2 + M2^2} = \sqrt{0,6^2 + 0,08^2} = 0,1\text{м}$	Долговременный межевой знак
—	—	—	40120 1.84	12847 28.49	Метод спутниковых геодезических измерений (определений)	$Mt = \sqrt{M1^2 + M2^2} = \sqrt{0,6^2 + 0,08^2} = 0,1\text{м}$	Долговременный межевой знак
—	—	—	40121 7.56	12847 42.16	Метод спутниковых геодезических измерений (определений)	$Mt = \sqrt{M1^2 + M2^2} = \sqrt{0,6^2 + 0,08^2} = 0,1\text{м}$	Долговременный межевой знак
—	—	—	40122 5.88	12847 49.79	Метод спутниковых геодезических измерений (определений)	$Mt = \sqrt{M1^2 + M2^2} = \sqrt{0,6^2 + 0,08^2} = 0,1\text{м}$	Долговременный межевой знак
—	—	—	40121 1.05	12847 71.39	Метод спутниковых геодезических измерений (определений)	$Mt = \sqrt{M1^2 + M2^2} = \sqrt{0,6^2 + 0,08^2} = 0,1\text{м}$	Долговременный межевой знак
—	—	—	—	—	—	—	—
—	—	—	40112 1.23	12846 67.18	Метод спутниковых геодезических измерений (определений)	$Mt = \sqrt{M1^2 + M2^2} = \sqrt{0,6^2 + 0,08^2} = 0,1\text{м}$	Долговременный межевой знак
—	—	—	40112 1.41	12846 67.36	Метод спутниковых геодезических измерений (определений)	$Mt = \sqrt{M1^2 + M2^2} = \sqrt{0,6^2 + 0,08^2} = 0,1\text{м}$	Долговременный межевой знак
—	—	—	40112 1.27	12846 67.50	Метод спутниковых геодезических измерений (определений)	$Mt = \sqrt{M1^2 + M2^2} = \sqrt{0,6^2 + 0,08^2} = 0,1\text{м}$	Долговременный межевой знак

—	—	—	40112 1.09	12846 67.32	Метод спутниковых геодезических измерений (определений)	$Mt = \sqrt{M1^2 + M2^2} = \sqrt{0,6^2 + 0,08^2} = 0,1\text{м}$	Долговре менный межевой знак
—	—	—	40112 1.23	12846 67.18	Метод спутниковых геодезических измерений (определений)	$Mt = \sqrt{M1^2 + M2^2} = \sqrt{0,6^2 + 0,08^2} = 0,1\text{м}$	Долговре менный межевой знак

2. Сведения о частях границ уточняемого земельного участка с кадастровым номером 13:15:0111004:1574

Обозначение части границ		Горизонтальное проложение (S), м	Описание прохождения части границ	Сведения о согласовании местоположения границ (согласовано/спорное)
от т.	до т.			
1	2	3	4	5
46	47	24.84	—	—
47	48	46.23	—	—
48	49	112.40	—	—
49	50	18.29	—	—
50	51	114.51	—	—
51	46	42.02	—	—

3. Сведения о характеристиках уточняемого земельного участка с кадастровым номером 13:15:0111004:1574

№ п/п	Наименование характеристики	Значение характеристики
1	2	3
1.	Адрес земельного участка	Мордовия Респ, Лямбирский р-н, Черемисово с
1.1	Сведения о местоположении земельного участка (при отсутствии адреса) в структурированном в соответствии с федеральной информационной адресной системой виде	—
1.2	Дополнительные сведения о местоположении земельного участка	дом 129

2.	Площадь земельного участка \pm величина предельной погрешности определения (вычисления) площади ($P \pm \Delta P$), м ²	3301
3.	Формула, примененная для вычисления предельной погрешности определения площади земельного участка с подставленными значениями (ΔP), м ²	—
4.	Площадь земельного участка согласно сведениям Единого государственного реестра недвижимости ($P_{\text{кад}}$), м ²	—
5.	Оценка расхождения P и $P_{\text{кад}}$ ($P - P_{\text{кад}}$), м ²	—
6.	Предельные минимальный и максимальный размеры земельного участка ($P_{\text{мин}}$ и $P_{\text{макс}}$), м ²	—
7.	Кадастровый номер или иной государственный учетный номер (инвентарный) объекта недвижимости, расположенного на земельном участке	—
8.	Вид (виды) разрешенного использования	—
8.1	Дополнительные сведения об использовании земельного участка	—
9.	Сведения о земельных участках (землях общего пользования, территории общего пользования), посредством которых обеспечивается доступ	—
10.	Иные сведения	—

4. Пояснения к сведениям об уточняемом земельном участке с кадастровым номером: 13:15:0111004:1574

1. —

Сведения об уточняемых земельных участках, необходимые для исправления реестровых ошибок в сведениях о местоположении их границ

1. Сведения о характерных точках границ уточняемого земельного участка с кадастровым номером 13:15:0111004:1581

Система координат МСК-13, зона 1

Зона № 1

Обозначение характерных точек границ	Координаты, м		Метод определения координат	Формулы, примененные для расчета средней квадратической погрешности определения координат	Описание закрепления точки
	содержатся в Едином государственном реестре недвижимости	определены в ходе выполнения комплексных кадастровых			

			работ			характерных точек границ (Mt), с подставленными в такие формулы значениями и итоговые (вычисленные) значения Mt, м	
	X	Y	X	Y			
1	2	3	4	5	6	7	8
—	—	—	40132 2.56	12845 98.48	Метод спутниковых геодезических измерений (определений)	$Mt = \sqrt{M1^2 + M2^2} = \sqrt{0,6^2 + 0,08^2} = 0,1\text{м}$	Долговременный межевой знак
—	—	—	40131 6.60	12845 93.93	Метод спутниковых геодезических измерений (определений)	$Mt = \sqrt{M1^2 + M2^2} = \sqrt{0,6^2 + 0,08^2} = 0,1\text{м}$	Долговременный межевой знак
—	—	—	40131 5.59	12845 95.34	Метод спутниковых геодезических измерений (определений)	$Mt = \sqrt{M1^2 + M2^2} = \sqrt{0,6^2 + 0,08^2} = 0,1\text{м}$	Долговременный межевой знак
—	—	—	40130 8.90	12845 89.54	Метод спутниковых геодезических измерений (определений)	$Mt = \sqrt{M1^2 + M2^2} = \sqrt{0,6^2 + 0,08^2} = 0,1\text{м}$	Долговременный межевой знак
—	—	—	40128 5.77	12845 71.06	Метод спутниковых геодезических измерений (определений)	$Mt = \sqrt{M1^2 + M2^2} = \sqrt{0,6^2 + 0,08^2} = 0,1\text{м}$	Долговременный межевой знак
—	—	—	40125 5.98	12845 45.51	Метод спутниковых геодезических измерений (определений)	$Mt = \sqrt{M1^2 + M2^2} = \sqrt{0,6^2 + 0,08^2} = 0,1\text{м}$	Долговременный межевой знак
—	—	—	40124 0.16	12845 36.78	Метод спутниковых геодезических измерений (определений)	$Mt = \sqrt{M1^2 + M2^2} = \sqrt{0,6^2 + 0,08^2} = 0,1\text{м}$	Долговременный межевой знак

—	—	—	40121 2.09	12845 18.70	Метод спутниковых геодезических измерений (определений)	$Mt = \sqrt{M1^2 + M2^2} = \sqrt{0,6^2 + 0,08^2} = 0,1\text{м}$	Долговре менный межевой знак
—	—	—	40122 7.09	12844 99.94	Метод спутниковых геодезических измерений (определений)	$Mt = \sqrt{M1^2 + M2^2} = \sqrt{0,6^2 + 0,08^2} = 0,1\text{м}$	Долговре менный межевой знак
—	—	—	40124 2.74	12845 13.07	Метод спутниковых геодезических измерений (определений)	$Mt = \sqrt{M1^2 + M2^2} = \sqrt{0,6^2 + 0,08^2} = 0,1\text{м}$	Долговре менный межевой знак
—	—	—	40126 6.36	12845 33.00	Метод спутниковых геодезических измерений (определений)	$Mt = \sqrt{M1^2 + M2^2} = \sqrt{0,6^2 + 0,08^2} = 0,1\text{м}$	Долговре менный межевой знак
—	—	—	40129 0.90	12845 51.56	Метод спутниковых геодезических измерений (определений)	$Mt = \sqrt{M1^2 + M2^2} = \sqrt{0,6^2 + 0,08^2} = 0,1\text{м}$	Долговре менный межевой знак
—	—	—	40129 4.74	12845 50.55	Метод спутниковых геодезических измерений (определений)	$Mt = \sqrt{M1^2 + M2^2} = \sqrt{0,6^2 + 0,08^2} = 0,1\text{м}$	Долговре менный межевой знак
—	—	—	40130 2.36	12845 56.12	Метод спутниковых геодезических измерений (определений)	$Mt = \sqrt{M1^2 + M2^2} = \sqrt{0,6^2 + 0,08^2} = 0,1\text{м}$	Долговре менный межевой знак
—	—	—	40132 3.92	12845 73.79	Метод спутниковых геодезических измерений (определений)	$Mt = \sqrt{M1^2 + M2^2} = \sqrt{0,6^2 + 0,08^2} = 0,1\text{м}$	Долговре менный межевой знак
—	—	—	40133 1.21	12845 79.85	Метод спутниковых геодезических измерений	$Mt = \sqrt{M1^2 + M2^2} = \sqrt{0,6^2 + 0,08^2} = 0,1\text{м}$	Долговре менный межевой знак

					(определений)		
—	—	—	40133 3.98	12845 82.11	Метод спутниковых геодезических измерений (определений)	$Mt = \sqrt{M1^2 + M2^2} = \sqrt{0,6^2 + 0,08^2} = 0,1\text{м}$	Долговре менный межевой знак
—	—	—	40132 2.56	12845 98.48	Метод спутниковых геодезических измерений (определений)	$Mt = \sqrt{M1^2 + M2^2} = \sqrt{0,6^2 + 0,08^2} = 0,1\text{м}$	Долговре менный межевой знак
—	—	—	—	—	—	—	—
—	—	—	40124 8.22	12845 38.05	Метод спутниковых геодезических измерений (определений)	$Mt = \sqrt{M1^2 + M2^2} = \sqrt{0,6^2 + 0,08^2} = 0,1\text{м}$	Долговре менный межевой знак
—	—	—	40124 8.40	12845 38.22	Метод спутниковых геодезических измерений (определений)	$Mt = \sqrt{M1^2 + M2^2} = \sqrt{0,6^2 + 0,08^2} = 0,1\text{м}$	Долговре менный межевой знак
—	—	—	40124 8.27	12845 38.36	Метод спутниковых геодезических измерений (определений)	$Mt = \sqrt{M1^2 + M2^2} = \sqrt{0,6^2 + 0,08^2} = 0,1\text{м}$	Долговре менный межевой знак
—	—	—	40124 8.09	12845 38.18	Метод спутниковых геодезических измерений (определений)	$Mt = \sqrt{M1^2 + M2^2} = \sqrt{0,6^2 + 0,08^2} = 0,1\text{м}$	Долговре менный межевой знак
—	—	—	40124 8.22	12845 38.05	Метод спутниковых геодезических измерений (определений)	$Mt = \sqrt{M1^2 + M2^2} = \sqrt{0,6^2 + 0,08^2} = 0,1\text{м}$	Долговре менный межевой знак

2. Сведения о частях границ уточняемого земельного участка с кадастровым номером 13:15:0111004:1581

Обозначение части границ		Горизонтальное проложение (S), м	Описание прохождения части границ	Сведения о согласовании местоположения границ (согласовано/спорное)
от т.	до т.			

1	2	3	4	5
1385	1386	17.33	—	—
1386	1387	40.73	—	—
1387	1388	7.04	—	—
1388	1389	39.82	—	—
1389	1390	38.07	—	—
1390	1391	83.01	—	—
1391	1392	16.10	—	—
1392	1393	85.00	—	—
1393	1394	9.87	—	—
1394	1395	37.15	—	—
1395	1396	6.68	—	—
1396	1397	31.86	—	—
1397	1385	47.30	—	—

3. Сведения о характеристиках уточняемого земельного участка с кадастровым номером 13:15:0111004:1581

№ п/п	Наименование характеристики	Значение характеристики
1	2	3
1.	Адрес земельного участка	Мордовия Респ, Лямбирский р-н, Черемешево с, Долгая ул, 141 д
1.1	Сведения о местоположении земельного участка (при отсутствии адреса) в структурированном в соответствии с федеральной информационной адресной системой виде	—
1.2	Дополнительные сведения о местоположении земельного участка	—
2.	Площадь земельного участка \pm величина предельной погрешности определения (вычисления) площади ($P \pm \Delta P$), м ²	2731
3.	Формула, примененная для вычисления предельной погрешности определения площади земельного участка с подставленными значениями (ΔP), м ²	—

4.	Площадь земельного участка согласно сведениям Единого государственного реестра недвижимости ($P_{\text{кад}}$), м^2	—
5.	Оценка расхождения P и $P_{\text{кад}}$ ($P - P_{\text{кад}}$), м^2	—
6.	Предельные минимальный и максимальный размеры земельного участка ($P_{\text{мин}}$ и $P_{\text{макс}}$), м^2	—
7.	Кадастровый номер или иной государственный учетный номер (инвентарный) объекта недвижимости, расположенного на земельном участке	—
8.	Вид (виды) разрешенного использования	—
8.1	Дополнительные сведения об использовании земельного участка	—
9.	Сведения о земельных участках (землях общего пользования, территории общего пользования), посредством которых обеспечивается доступ	—
10.	Иные сведения	—

4. Пояснения к сведениям об уточняемом земельном участке с кадастровым номером: 13:15:0111004:1581

1.	—
----	---

Сведения об уточняемых земельных участках, необходимые для исправления реестровых ошибок в сведениях о местоположении их границ

1. Сведения о характерных точках границ уточняемого земельного участка с кадастровым номером 13:15:0111004:1583

Система координат МСК-13, зона 1

Зона № 1

Обозначение характерных точек границ	Координаты, м				Метод определения координат	Формулы, примененные для расчета средней квадратической погрешности определения координат характерных точек границ (Mt), с подставленными в такие формулы значениями и итоговые (вычисленные) значения Mt, м	Описание закрепления точки
	содержатся в Едином государственно м реестре недвижимости		определены в ходе выполнения комплексных кадастровых работ				
	X	Y	X	Y			

1	2	3	4	5	6	7	8
—	—	—	40132 4.05	12845 11.80	Метод спутниковых геодезических измерений (определений)	$Mt = \sqrt{M1^2 + M2^2} = \sqrt{0,6^2 + 0,08^2} = 0,1\text{м}$	Долговре менный межевой знак
—	—	—	40135 2.06	12845 34.63	Метод спутниковых геодезических измерений (определений)	$Mt = \sqrt{M1^2 + M2^2} = \sqrt{0,6^2 + 0,08^2} = 0,1\text{м}$	Долговре менный межевой знак
—	—	—	40135 4.35	12845 34.73	Метод спутниковых геодезических измерений (определений)	$Mt = \sqrt{M1^2 + M2^2} = \sqrt{0,6^2 + 0,08^2} = 0,1\text{м}$	Долговре менный межевой знак
—	—	—	40135 9.40	12845 37.86	Метод спутниковых геодезических измерений (определений)	$Mt = \sqrt{M1^2 + M2^2} = \sqrt{0,6^2 + 0,08^2} = 0,1\text{м}$	Долговре менный межевой знак
—	—	—	40134 3.84	12845 57.45	Метод спутниковых геодезических измерений (определений)	$Mt = \sqrt{M1^2 + M2^2} = \sqrt{0,6^2 + 0,08^2} = 0,1\text{м}$	Долговре менный межевой знак
—	—	—	40133 8.89	12845 53.09	Метод спутниковых геодезических измерений (определений)	$Mt = \sqrt{M1^2 + M2^2} = \sqrt{0,6^2 + 0,08^2} = 0,1\text{м}$	Долговре менный межевой знак
—	—	—	40131 5.26	12845 32.89	Метод спутниковых геодезических измерений (определений)	$Mt = \sqrt{M1^2 + M2^2} = \sqrt{0,6^2 + 0,08^2} = 0,1\text{м}$	Долговре менный межевой знак
—	—	—	40129 8.70	12845 19.46	Метод спутниковых геодезических измерений (определений)	$Mt = \sqrt{M1^2 + M2^2} = \sqrt{0,6^2 + 0,08^2} = 0,1\text{м}$	Долговре менный межевой знак
—	—	—	40128 6.69	12845 08.45	Метод спутниковых геодезических	$Mt = \sqrt{M1^2 + M2^2} = \sqrt{0,6^2 + 0,08^2} = 0,1\text{м}$	Долговре менный межевой

					измерений (определений)	,08^2)=0,1м	знак
—	—	—	40127 8.89	12844 99.83	Метод спутниковых геодезических измерений (определений)	$Mt=\sqrt{M1^2+M2^2}=\sqrt{0,6^2+0,08^2}=0,1\text{м}$	Долговре менный межевой знак
—	—	—	40129 5.85	12844 82.65	Метод спутниковых геодезических измерений (определений)	$Mt=\sqrt{M1^2+M2^2}=\sqrt{0,6^2+0,08^2}=0,1\text{м}$	Долговре менный межевой знак
—	—	—	40130 3.54	12844 90.06	Метод спутниковых геодезических измерений (определений)	$Mt=\sqrt{M1^2+M2^2}=\sqrt{0,6^2+0,08^2}=0,1\text{м}$	Долговре менный межевой знак
—	—	—	40131 9.51	12845 05.45	Метод спутниковых геодезических измерений (определений)	$Mt=\sqrt{M1^2+M2^2}=\sqrt{0,6^2+0,08^2}=0,1\text{м}$	Долговре менный межевой знак
—	—	—	40132 4.05	12845 11.80	Метод спутниковых геодезических измерений (определений)	$Mt=\sqrt{M1^2+M2^2}=\sqrt{0,6^2+0,08^2}=0,1\text{м}$	Долговре менный межевой знак

2. Сведения о частях границ уточняемого земельного участка с кадастровым номером 13:15:0111004:1583

Обозначение части границ		Горизонтальное проложение (S), м	Описание прохождения части границ	Сведения о согласовании местоположения границ (согласовано/спорное)
от т.	до т.			
1	2	3	4	5
1398	1399	26.49	—	—
1399	1400	13.55	—	—
1400	1401	21.80	—	—
1401	1402	12.29	—	—
1402	1403	13.77	—	—

1403	1404	16.75	—	—
1404	1405	22.96	—	—
1405	1406	27.27	—	—
1406	1407	22.82	—	—
1407	1398	46.69	—	—

3. Сведения о характеристиках уточняемого земельного участка с кадастровым номером 13:15:0111004:1583

№ п/п	Наименование характеристики	Значение характеристики
1	2	3
1.	Адрес земельного участка	Мордовия Респ, Лямбирский р-н, Черемешево с, Долгая ул
1.1	Сведения о местоположении земельного участка (при отсутствии адреса) в структурированном в соответствии с федеральной информационной адресной системой виде	—
1.2	Дополнительные сведения о местоположении земельного участка	дом 147
2.	Площадь земельного участка \pm величина предельной погрешности определения (вычисления) площади ($P \pm \Delta P$), м ²	2002
3.	Формула, примененная для вычисления предельной погрешности определения площади земельного участка с подставленными значениями (ΔP), м ²	—
4.	Площадь земельного участка согласно сведениям Единого государственного реестра недвижимости ($P_{\text{кад}}$), м ²	—
5.	Оценка расхождения P и $P_{\text{кад}}$ ($P - P_{\text{кад}}$), м ²	—
6.	Предельные минимальный и максимальный размеры земельного участка ($P_{\text{мин}}$ и $P_{\text{макс}}$), м ²	—
7.	Кадастровый номер или иной государственный учетный номер (инвентарный) объекта недвижимости, расположенного на земельном участке	—
8.	Вид (виды) разрешенного использования	—

8.1	Дополнительные сведения об использовании земельного участка	–
9.	Сведения о земельных участках (землях общего пользования, территории общего пользования), посредством которых обеспечивается доступ	–
10.	Иные сведения	–

4. Пояснения к сведениям об уточняемом земельном участке с кадастровым номером: 13:15:0111004:1583

1.	–
----	---

Сведения об уточняемых земельных участках, необходимые для исправления реестровых ошибок в сведениях о местоположении их границ

1. Сведения о характерных точках границ уточняемого земельного участка с кадастровым номером 13:15:0111004:1599

Система координат МСК-13, зона 1

Зона № 1

Обозначение характерных точек границ	Координаты, м				Метод определения координат	Формулы, примененные для расчета средней квадратической погрешности определения координат характерных точек границ (Mt), с подставленными в такие формулы значениями и итоговые (вычисленные) значения Mt, м	Описание закрепления точки
	содержатся в Едином государственно м реестре недвижимости		определены в ходе выполнения комплексных кадастровых работ				
	X	Y	X	Y			
1	2	3	4	5	6	7	8
—	—	—	40157 9.50	12842 89.98	Метод спутниковых геодезических измерений (определений)	$Mt=\sqrt{M1^2+M2^2}=\sqrt{0,6^2+0,08^2}=0,1\text{м}$	Долговременный межевой знак
—	—	—	40160 3.75	12842 92.67	Метод спутниковых геодезических измерений (определений)	$Mt=\sqrt{M1^2+M2^2}=\sqrt{0,6^2+0,08^2}=0,1\text{м}$	Долговременный межевой знак
—	—	—	40160	12842	Метод спутниковых	$Mt=\sqrt{M1^2+M2^2}=\sqrt{0,6^2+0$	Долговременный

			4.18	89.60	геодезических измерений (определений)	,08^2)=0,1м	межевой знак
—	—	—	40162 5.45	12842 91.73	Метод спутниковых геодезических измерений (определений)	$Mt = \sqrt{M1^2 + M2^2} = \sqrt{0,6^2 + 0,08^2} = 0,1\text{м}$	Долговременный межевой знак
—	—	—	40162 5.37	12842 93.37	Метод спутниковых геодезических измерений (определений)	$Mt = \sqrt{M1^2 + M2^2} = \sqrt{0,6^2 + 0,08^2} = 0,1\text{м}$	Долговременный межевой знак
—	—	—	40166 3.10	12842 98.76	Метод спутниковых геодезических измерений (определений)	$Mt = \sqrt{M1^2 + M2^2} = \sqrt{0,6^2 + 0,08^2} = 0,1\text{м}$	Долговременный межевой знак
—	—	—	40168 5.24	12843 01.30	Метод спутниковых геодезических измерений (определений)	$Mt = \sqrt{M1^2 + M2^2} = \sqrt{0,6^2 + 0,08^2} = 0,1\text{м}$	Долговременный межевой знак
—	—	—	40168 3.03	12843 28.99	Метод спутниковых геодезических измерений (определений)	$Mt = \sqrt{M1^2 + M2^2} = \sqrt{0,6^2 + 0,08^2} = 0,1\text{м}$	Долговременный межевой знак
—	—	—	40161 3.98	12843 23.28	Метод спутниковых геодезических измерений (определений)	$Mt = \sqrt{M1^2 + M2^2} = \sqrt{0,6^2 + 0,08^2} = 0,1\text{м}$	Долговременный межевой знак
—	—	—	40160 5.72	12843 22.95	Метод спутниковых геодезических измерений (определений)	$Mt = \sqrt{M1^2 + M2^2} = \sqrt{0,6^2 + 0,08^2} = 0,1\text{м}$	Долговременный межевой знак
—	—	—	40159 4.74	12843 22.15	Метод спутниковых геодезических измерений (определений)	$Mt = \sqrt{M1^2 + M2^2} = \sqrt{0,6^2 + 0,08^2} = 0,1\text{м}$	Долговременный межевой знак
—	—	—	40158	12843	Метод	$Mt = \sqrt{M1^2 + M2^2}$	Долговременный межевой знак

			3.52	21.91	спутниковых геодезических измерений (определений)	$2^2)=\text{SQRT}(0,6^2+0,08^2)=0,1\text{м}$	менный межевой знак
—	—	—	40157 8.62	12843 21.75	Метод спутниковых геодезических измерений (определений)	$Mt=\text{SQRT}(M1^2+M2^2)=\text{SQRT}(0,6^2+0,08^2)=0,1\text{м}$	Долговре менный межевой знак
—	—	—	40157 9.50	12842 89.98	Метод спутниковых геодезических измерений (определений)	$Mt=\text{SQRT}(M1^2+M2^2)=\text{SQRT}(0,6^2+0,08^2)=0,1\text{м}$	Долговре менный межевой знак
—	—	—	—	—	—	—	—
—	—	—	40158 1.25	12843 17.00	Метод спутниковых геодезических измерений (определений)	$Mt=\text{SQRT}(M1^2+M2^2)=\text{SQRT}(0,6^2+0,08^2)=0,1\text{м}$	Долговре менный межевой знак
—	—	—	40158 1.45	12843 16.98	Метод спутниковых геодезических измерений (определений)	$Mt=\text{SQRT}(M1^2+M2^2)=\text{SQRT}(0,6^2+0,08^2)=0,1\text{м}$	Долговре менный межевой знак
—	—	—	40158 1.66	12843 19.57	Метод спутниковых геодезических измерений (определений)	$Mt=\text{SQRT}(M1^2+M2^2)=\text{SQRT}(0,6^2+0,08^2)=0,1\text{м}$	Долговре менный межевой знак
—	—	—	40158 1.47	12843 19.58	Метод спутниковых геодезических измерений (определений)	$Mt=\text{SQRT}(M1^2+M2^2)=\text{SQRT}(0,6^2+0,08^2)=0,1\text{м}$	Долговре менный межевой знак
—	—	—	40158 1.25	12843 17.00	Метод спутниковых геодезических измерений (определений)	$Mt=\text{SQRT}(M1^2+M2^2)=\text{SQRT}(0,6^2+0,08^2)=0,1\text{м}$	Долговре менный межевой знак

2. Сведения о частях границ уточняемого земельного участка с кадастровым номером 13:15:0111004:1599

Обозначение части	Горизонтальное	Описание	Сведения о согласовании
-------------------	----------------	----------	-------------------------

границ		проложение (S), м	прохождения части границ	местоположения границ (согласовано/спорное)
от т.	до т.			
1	2	3	4	5
—	—	—	—	—
3. Сведения о характеристиках уточняемого земельного участка с кадастровым номером 13:15:0111004:1599				
№ п/п	Наименование характеристики	Значение характеристики		
1	2	3		
1.	Адрес земельного участка	Мордовия Респ, Лямбирский р-н, Черемисево с, Долгая ул		
1.1	Сведения о местоположении земельного участка (при отсутствии адреса) в структурированном в соответствии с федеральной информационной адресной системой виде	—		
1.2	Дополнительные сведения о местоположении земельного участка	дом 174		
2.	Площадь земельного участка \pm величина предельной погрешности определения (вычисления) площади ($P \pm \Delta P$), м ²	—		
3.	Формула, примененная для вычисления предельной погрешности определения площади земельного участка с подставленными значениями (ΔP), м ²	—		
4.	Площадь земельного участка согласно сведениям Единого государственного реестра недвижимости ($P_{\text{кад}}$), м ²	—		
5.	Оценка расхождения P и $P_{\text{кад}}$ ($P - P_{\text{кад}}$), м ²	—		
6.	Предельные минимальный и максимальный размеры земельного участка ($P_{\text{мин}}$ и $P_{\text{макс}}$), м ²	—		
7.	Кадастровый номер или иной государственный учетный номер (инвентарный) объекта недвижимости, расположенного на земельном участке	—		
8.	Вид (виды) разрешенного использования	—		
8.1	Дополнительные сведения об использовании земельного участка	—		

9.	Сведения о земельных участках (землях общего пользования, территории общего пользования), посредством которых обеспечивается доступ	–
10.	Иные сведения	–

4. Пояснения к сведениям об уточняемом земельном участке с кадастровым номером: 13:15:0111004:1599

1.	–
----	---

Сведения об уточняемых земельных участках, необходимые для исправления реестровых ошибок в сведениях о местоположении их границ

1. Сведения о характерных точках границ уточняемого земельного участка с кадастровым номером 13:15:0111004:1607

Система координат МСК-13, зона 1

Зона № 1

Обозначение характерных точек границ	Координаты, м				Метод определения координат	Формулы, примененные для расчета средней квадратической погрешности определения координат характерных точек границ (Mt), с подставленными в такие формулы значениями и итоговые (вычисленные) значения Mt, м	Описание закрепления точки
	содержатся в Едином государственно м реестре недвижимости		определены в ходе выполнения комплексных кадастровых работ				
	X	Y	X	Y			
1	2	3	4	5	6	7	8
—	—	—	40150 1.86	12844 54.30	Метод спутниковых геодезических измерений (определений)	$Mt=\sqrt{M1^2+M2^2}=\sqrt{0,6^2+0,08^2}=0,1\text{м}$	Долговременный межевой знак
—	—	—	40150 8.66	12844 66.66	Метод спутниковых геодезических измерений (определений)	$Mt=\sqrt{M1^2+M2^2}=\sqrt{0,6^2+0,08^2}=0,1\text{м}$	Долговременный межевой знак
—	—	—	40150 9.10	12844 70.55	Метод спутниковых геодезических измерений	$Mt=\sqrt{M1^2+M2^2}=\sqrt{0,6^2+0,08^2}=0,1\text{м}$	Долговременный межевой знак

					(определений)		
—	—	—	40151 3.69	12844 78.10	Метод спутниковых геодезических измерений (определений)	$Mt = \sqrt{M1^2 + M2^2} = \sqrt{0,6^2 + 0,08^2} = 0,1\text{м}$	Долговре менный межевой знак
—	—	—	40154 8.78	12845 45.72	Метод спутниковых геодезических измерений (определений)	$Mt = \sqrt{M1^2 + M2^2} = \sqrt{0,6^2 + 0,08^2} = 0,1\text{м}$	Долговре менный межевой знак
—	—	—	40152 5.05	12845 59.02	Метод спутниковых геодезических измерений (определений)	$Mt = \sqrt{M1^2 + M2^2} = \sqrt{0,6^2 + 0,08^2} = 0,1\text{м}$	Долговре менный межевой знак
—	—	—	40150 4.78	12845 20.21	Метод спутниковых геодезических измерений (определений)	$Mt = \sqrt{M1^2 + M2^2} = \sqrt{0,6^2 + 0,08^2} = 0,1\text{м}$	Долговре менный межевой знак
—	—	—	40149 5.58	12845 02.62	Метод спутниковых геодезических измерений (определений)	$Mt = \sqrt{M1^2 + M2^2} = \sqrt{0,6^2 + 0,08^2} = 0,1\text{м}$	Долговре менный межевой знак
—	—	—	40149 2.16	12844 97.00	Метод спутниковых геодезических измерений (определений)	$Mt = \sqrt{M1^2 + M2^2} = \sqrt{0,6^2 + 0,08^2} = 0,1\text{м}$	Долговре менный межевой знак
—	—	—	40148 4.54	12844 84.45	Метод спутниковых геодезических измерений (определений)	$Mt = \sqrt{M1^2 + M2^2} = \sqrt{0,6^2 + 0,08^2} = 0,1\text{м}$	Долговре менный межевой знак
—	—	—	40147 5.16	12844 69.40	Метод спутниковых геодезических измерений (определений)	$Mt = \sqrt{M1^2 + M2^2} = \sqrt{0,6^2 + 0,08^2} = 0,1\text{м}$	Долговре менный межевой знак
—	—	—	40148 9.42	12844 59.91	Метод спутниковых геодезических	$Mt = \sqrt{M1^2 + M2^2} = \sqrt{0,6^2 + 0,08^2} = 0,1\text{м}$	Долговре менный межевой

					измерений (определений)		знак
—	—	—	40149 0.15	12844 61.00	Метод спутниковых геодезических измерений (определений)	$Mt = \sqrt{M1^2 + M2^2} = \sqrt{0,6^2 + 0,08^2} = 0,1\text{м}$	Долговре менный межевой знак
—	—	—	40150 1.86	12844 54.30	Метод спутниковых геодезических измерений (определений)	$Mt = \sqrt{M1^2 + M2^2} = \sqrt{0,6^2 + 0,08^2} = 0,1\text{м}$	Долговре менный межевой знак

2. Сведения о частях границ уточняемого земельного участка с кадастровым номером 13:15:0111004:1607

Обозначение части границ		Горизонтальное проложение (S), м	Описание прохождения части границ	Сведения о согласовании местоположения границ (согласовано/спорное)
от т.	до т.			
1	2	3	4	5
675	676	14.44	—	—
676	677	3.87	—	—
677	678	12.00	—	—
678	679	78.56	—	—
679	680	24.46	—	—
680	681	49.72	—	—
681	682	29.55	—	—
682	683	27.94	—	—
683	684	17.28	—	—
684	675	12.98	—	—

3. Сведения о характеристиках уточняемого земельного участка с кадастровым номером 13:15:0111004:1607

№ п/п	Наименование характеристики	Значение характеристики
1	2	3
1.	Адрес земельного участка	Мордовия Респ, Лямбирский р-н,

		Черемисево с, Долгая ул
1.1	Сведения о местоположении земельного участка (при отсутствии адреса) в структурированном в соответствии с федеральной информационной адресной системой виде	—
1.2	Дополнительные сведения о местоположении земельного участка	дом 160
2.	Площадь земельного участка \pm величина предельной погрешности определения (вычисления) площади ($P \pm \Delta P$), м ²	2874
3.	Формула, примененная для вычисления предельной погрешности определения площади земельного участка с подставленными значениями (ΔP), м ²	—
4.	Площадь земельного участка согласно сведениям Единого государственного реестра недвижимости ($P_{\text{кад}}$), м ²	—
5.	Оценка расхождения P и $P_{\text{кад}}$ ($P - P_{\text{кад}}$), м ²	—
6.	Предельные минимальный и максимальный размеры земельного участка ($P_{\text{мин}}$ и $P_{\text{макс}}$), м ²	—
7.	Кадастровый номер или иной государственный учетный номер (инвентарный) объекта недвижимости, расположенного на земельном участке	—
8.	Вид (виды) разрешенного использования	—
8.1	Дополнительные сведения об использовании земельного участка	—
9.	Сведения о земельных участках (землях общего пользования, территории общего пользования), посредством которых обеспечивается доступ	—
10.	Иные сведения	—
4. Пояснения к сведениям об уточняемом земельном участке с кадастровым номером: <u>13:15:0111004:1607</u>		
1.	—	
Сведения об уточняемых земельных участках, необходимые для исправления реестровых ошибок в сведениях о местоположении их границ		
1. Сведения о характерных точках границ уточняемого земельного участка с кадастровым номером <u>13:15:0111004:1609</u>		

Система координат МСК-13, зона 1					Зона № 1		
Обозначение характерных точек границ	Координаты, м				Метод определения координат	Формулы, примененные для расчета средней квадратической погрешности определения координат характерных точек границ (Mt), с подставленными в такие формулы значениями и итоговые (вычисленные) значения Mt, м	Описание закрепления точки
	содержатся в Едином государственно м реестре недвижимости		определены в ходе выполнения комплексных кадастровых работ				
	X	Y	X	Y			
1	2	3	4	5	6	7	8
—	—	—	40143 7.10	12844 95.10	Метод спутниковых геодезических измерений (определений)	$Mt=\sqrt{M1^2+M2^2}=\sqrt{0,6^2+0,08^2}=0,1\text{м}$	Долговременный межевой знак
—	—	—	40143 8.80	12844 98.41	Метод спутниковых геодезических измерений (определений)	$Mt=\sqrt{M1^2+M2^2}=\sqrt{0,6^2+0,08^2}=0,1\text{м}$	Долговременный межевой знак
—	—	—	40146 2.51	12845 43.74	Метод спутниковых геодезических измерений (определений)	$Mt=\sqrt{M1^2+M2^2}=\sqrt{0,6^2+0,08^2}=0,1\text{м}$	Долговременный межевой знак
—	—	—	40149 8.13	12846 13.09	Метод спутниковых геодезических измерений (определений)	$Mt=\sqrt{M1^2+M2^2}=\sqrt{0,6^2+0,08^2}=0,1\text{м}$	Долговременный межевой знак
—	—	—	40151 9.28	12846 53.57	Метод спутниковых геодезических измерений (определений)	$Mt=\sqrt{M1^2+M2^2}=\sqrt{0,6^2+0,08^2}=0,1\text{м}$	Долговременный межевой знак
—	—	—	40153 6.36	12846 42.78	Метод спутниковых геодезических измерений	$Mt=\sqrt{M1^2+M2^2}=\sqrt{0,6^2+0,08^2}=0,1\text{м}$	Долговременный межевой знак

					(определений)		знак
—	—	—	40151 5.87	12846 03.99	Метод спутниковых геодезических измерений (определений)	$Mt = \sqrt{M1^2 + M2^2} = \sqrt{0,6^2 + 0,08^2} = 0,1\text{м}$	Долговре менный межевой знак
—	—	—	40148 8.23	12845 44.35	Метод спутниковых геодезических измерений (определений)	$Mt = \sqrt{M1^2 + M2^2} = \sqrt{0,6^2 + 0,08^2} = 0,1\text{м}$	Долговре менный межевой знак
—	—	—	40148 2.31	12845 32.19	Метод спутниковых геодезических измерений (определений)	$Mt = \sqrt{M1^2 + M2^2} = \sqrt{0,6^2 + 0,08^2} = 0,1\text{м}$	Долговре менный межевой знак
—	—	—	40145 6.65	12844 86.80	Метод спутниковых геодезических измерений (определений)	$Mt = \sqrt{M1^2 + M2^2} = \sqrt{0,6^2 + 0,08^2} = 0,1\text{м}$	Долговре менный межевой знак
—	—	—	40145 5.36	12844 84.30	Метод спутниковых геодезических измерений (определений)	$Mt = \sqrt{M1^2 + M2^2} = \sqrt{0,6^2 + 0,08^2} = 0,1\text{м}$	Долговре менный межевой знак
—	—	—	40143 7.10	12844 95.10	Метод спутниковых геодезических измерений (определений)	$Mt = \sqrt{M1^2 + M2^2} = \sqrt{0,6^2 + 0,08^2} = 0,1\text{м}$	Долговре менный межевой знак

2. Сведения о частях границ уточняемого земельного участка с кадастровым номером 13:15:0111004:1609

Обозначение части границ		Горизонтальное проложение (S), м	Описание прохождения части границ	Сведения о согласовании местоположения границ (согласовано/спорное)
от т.	до т.			
1	2	3	4	5
106	107	55.94	—	—
107	108	31.38	—	—
108	109	87.79	—	—

109	110	20.11	—	—
110	111	118.41	—	—
111	112	54.69	—	—
112	113	12.37	—	—
113	114	5.10	—	—
114	106	4.00	—	—

3. Сведения о характеристиках уточняемого земельного участка с кадастровым номером 13:15:0111004:1609

№ п/п	Наименование характеристики	Значение характеристики
1	2	3
1.	Адрес земельного участка	Мордовия Респ, Лямбирский р-н, Черемешево с, Долгая ул
1.1	Сведения о местоположении земельного участка (при отсутствии адреса) в структурированном в соответствии с федеральной информационной адресной системой виде	—
1.2	Дополнительные сведения о местоположении земельного участка	дом 156
2.	Площадь земельного участка \pm величина предельной погрешности определения (вычисления) площади ($P \pm \Delta P$), м ²	3796
3.	Формула, примененная для вычисления предельной погрешности определения площади земельного участка с подставленными значениями (ΔP), м ²	—
4.	Площадь земельного участка согласно сведениям Единого государственного реестра недвижимости ($P_{\text{кад}}$), м ²	—
5.	Оценка расхождения P и $P_{\text{кад}}$ ($P - P_{\text{кад}}$), м ²	—
6.	Предельные минимальный и максимальный размеры земельного участка ($P_{\text{мин}}$ и $P_{\text{макс}}$), м ²	—
7.	Кадастровый номер или иной государственный учетный номер (инвентарный) объекта недвижимости, расположенного на земельном участке	—

8.	Вид (виды) разрешенного использования	–
8.1	Дополнительные сведения об использовании земельного участка	–
9.	Сведения о земельных участках (землях общего пользования, территории общего пользования), посредством которых обеспечивается доступ	–
10.	Иные сведения	–

4. Пояснения к сведениям об уточняемом земельном участке с кадастровым номером: 13:15:0111004:1609

1.	–
----	---

Сведения об уточняемых земельных участках, необходимые для исправления реестровых ошибок в сведениях о местоположении их границ

1. Сведения о характерных точках границ уточняемого земельного участка с кадастровым номером 13:15:0111004:1646

Система координат МСК-13, зона 1

Зона № 1

Обозначение характерных точек границ	Координаты, м				Метод определения координат	Формулы, примененные для расчета средней квадратической погрешности определения координат характерных точек границ (Mt), с подставленными в такие формулы значениями и итоговые (вычисленные) значения Mt, м	Описание закрепления точки
	содержатся в Едином государственно м реестре недвижимости		определены в ходе выполнения комплексных кадастровых работ				
	X	Y	X	Y			
1	2	3	4	5	6	7	8
—	—	—	40068 6.53	12850 80.65	Метод спутниковых геодезических измерений (определений)	$Mt = \sqrt{M1^2 + M2^2} = \sqrt{0,6^2 + 0,08^2} = 0,1 \text{ м}$	Долговременный межевой знак
—	—	—	40071 1.40	12850 84.87	Метод спутниковых геодезических измерений (определений)	$Mt = \sqrt{M1^2 + M2^2} = \sqrt{0,6^2 + 0,08^2} = 0,1 \text{ м}$	Долговременный межевой знак

—	—	—	40070 9.87	12851 08.85	Метод спутниковых геодезических измерений (определений)	$Mt = \sqrt{M1^2 + M2^2} = \sqrt{0,6^2 + 0,08^2} = 0,1\text{м}$	Долговре менный межевой знак
—	—	—	40070 8.44	12851 22.87	Метод спутниковых геодезических измерений (определений)	$Mt = \sqrt{M1^2 + M2^2} = \sqrt{0,6^2 + 0,08^2} = 0,1\text{м}$	Долговре менный межевой знак
—	—	—	40070 9.99	12851 23.22	Метод спутниковых геодезических измерений (определений)	$Mt = \sqrt{M1^2 + M2^2} = \sqrt{0,6^2 + 0,08^2} = 0,1\text{м}$	Долговре менный межевой знак
—	—	—	40070 9.14	12851 29.40	Метод спутниковых геодезических измерений (определений)	$Mt = \sqrt{M1^2 + M2^2} = \sqrt{0,6^2 + 0,08^2} = 0,1\text{м}$	Долговре менный межевой знак
—	—	—	40070 7.55	12851 54.39	Метод спутниковых геодезических измерений (определений)	$Mt = \sqrt{M1^2 + M2^2} = \sqrt{0,6^2 + 0,08^2} = 0,1\text{м}$	Долговре менный межевой знак
—	—	—	40070 0.25	12852 43.74	Метод спутниковых геодезических измерений (определений)	$Mt = \sqrt{M1^2 + M2^2} = \sqrt{0,6^2 + 0,08^2} = 0,1\text{м}$	Долговре менный межевой знак
—	—	—	40066 7.38	12852 41.50	Метод спутниковых геодезических измерений (определений)	$Mt = \sqrt{M1^2 + M2^2} = \sqrt{0,6^2 + 0,08^2} = 0,1\text{м}$	Долговре менный межевой знак
—	—	—	40066 8.86	12852 22.92	Метод спутниковых геодезических измерений (определений)	$Mt = \sqrt{M1^2 + M2^2} = \sqrt{0,6^2 + 0,08^2} = 0,1\text{м}$	Долговре менный межевой знак
—	—	—	40067 5.04	12851 51.23	Метод спутниковых геодезических измерений	$Mt = \sqrt{M1^2 + M2^2} = \sqrt{0,6^2 + 0,08^2} = 0,1\text{м}$	Долговре менный межевой знак

					(определений)		
—	—	—	40068 0.17	12851 12.97	Метод спутниковых геодезических измерений (определений)	$Mt = \sqrt{M1^2 + M2^2} = \sqrt{0,6^2 + 0,08^2} = 0,1\text{м}$	Долговре менный межевой знак
—	—	—	40068 6.53	12850 80.65	Метод спутниковых геодезических измерений (определений)	$Mt = \sqrt{M1^2 + M2^2} = \sqrt{0,6^2 + 0,08^2} = 0,1\text{м}$	Долговре менный межевой знак

2. Сведения о частях границ уточняемого земельного участка с кадастровым номером 13:15:0111004:1646

Обозначение части границ		Горизонтальное проложение (S), м	Описание прохождения части границ	Сведения о согласовании местоположения границ (согласовано/спорное)
от т.	до т.			
1	2	3	4	5
1408	1409	47.76	—	—
1409	1410	4.13	—	—
1410	1411	102.39	—	—
1411	1412	40.10	—	—
1412	1413	155.82	—	—
1413	1408	28.02	—	—

3. Сведения о характеристиках уточняемого земельного участка с кадастровым номером 13:15:0111004:1646

№ п/п	Наименование характеристики	Значение характеристики
1	2	3
1.	Адрес земельного участка	Мордовия Респ, Лямбирский р-н, Черемешево с, Долгая ул
1.1	Сведения о местоположении земельного участка (при отсутствии адреса) в структурированном в соответствии с федеральной информационной адресной системой виде	—
1.2	Дополнительные сведения о местоположении земельного участка	дом 86

2.	Площадь земельного участка \pm величина предельной погрешности определения (вычисления) площади ($P \pm \Delta P$), м ²	5033
3.	Формула, примененная для вычисления предельной погрешности определения площади земельного участка с подставленными значениями (ΔP), м ²	—
4.	Площадь земельного участка согласно сведениям Единого государственного реестра недвижимости ($P_{\text{кад}}$), м ²	—
5.	Оценка расхождения P и $P_{\text{кад}}$ ($P - P_{\text{кад}}$), м ²	—
6.	Предельные минимальный и максимальный размеры земельного участка ($P_{\text{мин}}$ и $P_{\text{макс}}$), м ²	—
7.	Кадастровый номер или иной государственный учетный номер (инвентарный) объекта недвижимости, расположенного на земельном участке	—
8.	Вид (виды) разрешенного использования	—
8.1	Дополнительные сведения об использовании земельного участка	—
9.	Сведения о земельных участках (землях общего пользования, территории общего пользования), посредством которых обеспечивается доступ	—
10.	Иные сведения	—

4. Пояснения к сведениям об уточняемом земельном участке с кадастровым номером: 13:15:0111004:1646

1.	—
----	---

Сведения об уточняемых земельных участках, необходимые для исправления реестровых ошибок в сведениях о местоположении их границ

1. Сведения о характерных точках границ уточняемого земельного участка с кадастровым номером 13:15:0111004:1653

Система координат МСК-13, зона 1

Зона № 1

Обозначение характерных точек границ	Координаты, м		Метод определения координат	Формулы, примененные для расчета средней квадратической погрешности определения координат	Описание закрепления точки
	содержатся в Едином государственном реестре недвижимости	определены в ходе выполнения комплексных кадастровых			

			работ			характерных точек границ (Mt), с подставленными в такие формулы значениями и итоговые (вычисленные) значения Mt, м	
	X	Y	X	Y			
1	2	3	4	5	6	7	8
—	—	—	40049 5.75	12850 46.06	Метод спутниковых геодезических измерений (определений)	$Mt = \sqrt{M1^2 + M2^2} = \sqrt{0,6^2 + 0,08^2} = 0,1\text{м}$	Долговременный межевой знак
—	—	—	40048 5.63	12850 43.38	Метод спутниковых геодезических измерений (определений)	$Mt = \sqrt{M1^2 + M2^2} = \sqrt{0,6^2 + 0,08^2} = 0,1\text{м}$	Долговременный межевой знак
—	—	—	40048 2.28	12850 53.49	Метод спутниковых геодезических измерений (определений)	$Mt = \sqrt{M1^2 + M2^2} = \sqrt{0,6^2 + 0,08^2} = 0,1\text{м}$	Долговременный межевой знак
—	—	—	40047 7.27	12850 66.03	Метод спутниковых геодезических измерений (определений)	$Mt = \sqrt{M1^2 + M2^2} = \sqrt{0,6^2 + 0,08^2} = 0,1\text{м}$	Долговременный межевой знак
—	—	—	40047 5.04	12850 72.33	Метод спутниковых геодезических измерений (определений)	$Mt = \sqrt{M1^2 + M2^2} = \sqrt{0,6^2 + 0,08^2} = 0,1\text{м}$	Долговременный межевой знак
—	—	—	40047 2.50	12850 79.63	Метод спутниковых геодезических измерений (определений)	$Mt = \sqrt{M1^2 + M2^2} = \sqrt{0,6^2 + 0,08^2} = 0,1\text{м}$	Долговременный межевой знак
—	—	—	40047 0.20	12850 78.99	Метод спутниковых геодезических измерений (определений)	$Mt = \sqrt{M1^2 + M2^2} = \sqrt{0,6^2 + 0,08^2} = 0,1\text{м}$	Долговременный межевой знак

—	—	—	40046 3.26	12850 76.77	Метод спутниковых геодезических измерений (определений)	$Mt = \sqrt{M1^2 + M2^2} = \sqrt{0,6^2 + 0,08^2} = 0,1\text{м}$	Долговре менный межевой знак
—	—	—	40045 3.45	12851 06.26	Метод спутниковых геодезических измерений (определений)	$Mt = \sqrt{M1^2 + M2^2} = \sqrt{0,6^2 + 0,08^2} = 0,1\text{м}$	Долговре менный межевой знак
—	—	—	40044 3.22	12851 38.23	Метод спутниковых геодезических измерений (определений)	$Mt = \sqrt{M1^2 + M2^2} = \sqrt{0,6^2 + 0,08^2} = 0,1\text{м}$	Долговре менный межевой знак
—	—	—	40044 2.05	12851 41.70	Метод спутниковых геодезических измерений (определений)	$Mt = \sqrt{M1^2 + M2^2} = \sqrt{0,6^2 + 0,08^2} = 0,1\text{м}$	Долговре менный межевой знак
—	—	—	40046 4.35	12851 49.02	Метод спутниковых геодезических измерений (определений)	$Mt = \sqrt{M1^2 + M2^2} = \sqrt{0,6^2 + 0,08^2} = 0,1\text{м}$	Долговре менный межевой знак
—	—	—	40048 5.17	12850 82.57	Метод спутниковых геодезических измерений (определений)	$Mt = \sqrt{M1^2 + M2^2} = \sqrt{0,6^2 + 0,08^2} = 0,1\text{м}$	Долговре менный межевой знак
—	—	—	40049 5.75	12850 46.06	Метод спутниковых геодезических измерений (определений)	$Mt = \sqrt{M1^2 + M2^2} = \sqrt{0,6^2 + 0,08^2} = 0,1\text{м}$	Долговре менный межевой знак

2. Сведения о частях границ уточняемого земельного участка с кадастровым номером 13:15:0111004:1653

Обозначение части границ		Горизонтальное проложение (S), м	Описание прохождения части границ	Сведения о согласовании местоположения границ (согласовано/спорное)
от т.	до т.			
1	2	3	4	5
1	2	38.51	—	—

2	3	80.15	—	—
3	4	20.66	—	—
4	5	45.60	—	—
5	6	1.52	—	—
6	7	3.22	—	—
7	8	29.37	—	—
8	9	9.89	—	—
9	10	3.36	—	—
10	11	28.52	—	—
11	1	10.48	—	—

3. Сведения о характеристиках уточняемого земельного участка с кадастровым номером 13:15:0111004:1653

№ п/п	Наименование характеристики	Значение характеристики
1	2	3
1.	Адрес земельного участка	Мордовия Респ, Лямбирский р-н, Черемешево с, Долгая ул
1.1	Сведения о местоположении земельного участка (при отсутствии адреса) в структурированном в соответствии с федеральной информационной адресной системой виде	—
1.2	Дополнительные сведения о местоположении земельного участка	дом 72, Квартира 2
2.	Площадь земельного участка \pm величина предельной погрешности определения (вычисления) площади ($P \pm \Delta P$), м ²	2036
3.	Формула, примененная для вычисления предельной погрешности определения площади земельного участка с подставленными значениями (ΔP), м ²	—
4.	Площадь земельного участка согласно сведениям Единого государственного реестра недвижимости ($P_{\text{кад}}$), м ²	—
5.	Оценка расхождения P и $P_{\text{кад}}$ ($P - P_{\text{кад}}$), м ²	—

6.	Предельные минимальный и максимальный размеры земельного участка ($P_{\text{мин}}$ и $P_{\text{макс}}$), м^2	–
7.	Кадастровый номер или иной государственный учетный номер (инвентарный) объекта недвижимости, расположенного на земельном участке	–
8.	Вид (виды) разрешенного использования	–
8.1	Дополнительные сведения об использовании земельного участка	–
9.	Сведения о земельных участках (землях общего пользования, территории общего пользования), посредством которых обеспечивается доступ	–
10.	Иные сведения	–

4. Пояснения к сведениям об уточняемом земельном участке с кадастровым номером: 13:15:0111004:1653

1.	–
----	---

Сведения об уточняемых земельных участках, необходимые для исправления реестровых ошибок в сведениях о местоположении их границ

1. Сведения о характерных точках границ уточняемого земельного участка с кадастровым номером 13:15:0111004:1662

Система координат МСК-13, зона 1

Зона № 1

Обозначение характерных точек границ	Координаты, м				Метод определения координат	Формулы, примененные для расчета средней квадратической погрешности определения координат характерных точек границ (Mt), с подставленными в такие формулы значениями и итоговые (вычисленные) значения Mt, м	Описание закрепления точки
	содержатся в Едином государственно м реестре недвижимости		определены в ходе выполнения комплексных кадастровых работ				
	X	Y	X	Y			
1	2	3	4	5	6	7	8
—	—	—	40023 5.26	12849 21.30	Метод спутниковых геодезических измерений	Mt=SQRT(M1^2+M2^2)=SQRT(0,6^2+0,08^2)=0,1м	Долговременный межевой

					(определений)		знак
—	—	—	40025 0.31	12849 27.51	Метод спутниковых геодезических измерений (определений)	$Mt = \sqrt{M1^2 + M2^2} = \sqrt{0,6^2 + 0,08^2} = 0,1\text{м}$	Долговре менный межевой знак
—	—	—	40024 7.97	12849 33.03	Метод спутниковых геодезических измерений (определений)	$Mt = \sqrt{M1^2 + M2^2} = \sqrt{0,6^2 + 0,08^2} = 0,1\text{м}$	Долговре менный межевой знак
—	—	—	40024 4.49	12849 41.66	Метод спутниковых геодезических измерений (определений)	$Mt = \sqrt{M1^2 + M2^2} = \sqrt{0,6^2 + 0,08^2} = 0,1\text{м}$	Долговре менный межевой знак
—	—	—	40023 7.22	12849 52.77	Метод спутниковых геодезических измерений (определений)	$Mt = \sqrt{M1^2 + M2^2} = \sqrt{0,6^2 + 0,08^2} = 0,1\text{м}$	Долговре менный межевой знак
—	—	—	40023 6.23	12849 53.87	Метод спутниковых геодезических измерений (определений)	$Mt = \sqrt{M1^2 + M2^2} = \sqrt{0,6^2 + 0,08^2} = 0,1\text{м}$	Долговре менный межевой знак
—	—	—	40023 2.66	12849 59.56	Метод спутниковых геодезических измерений (определений)	$Mt = \sqrt{M1^2 + M2^2} = \sqrt{0,6^2 + 0,08^2} = 0,1\text{м}$	Долговре менный межевой знак
—	—	—	40023 3.58	12849 60.20	Метод спутниковых геодезических измерений (определений)	$Mt = \sqrt{M1^2 + M2^2} = \sqrt{0,6^2 + 0,08^2} = 0,1\text{м}$	Долговре менный межевой знак
—	—	—	40022 2.91	12849 76.95	Метод спутниковых геодезических измерений (определений)	$Mt = \sqrt{M1^2 + M2^2} = \sqrt{0,6^2 + 0,08^2} = 0,1\text{м}$	Долговре менный межевой знак
—	—	—	40021 5.45	12849 88.53	Метод спутниковых геодезических	$Mt = \sqrt{M1^2 + M2^2} = \sqrt{0,6^2 + 0,08^2} = 0,1\text{м}$	Долговре менный межевой

					измерений (определений)		знак
—	—	—	40017 9.40	12850 55.51	Метод спутниковых геодезических измерений (определений)	$Mt = \sqrt{M1^2 + M2^2} = \sqrt{0,6^2 + 0,08^2} = 0,1\text{м}$	Долговре менный межевой знак
—	—	—	40017 7.88	12850 58.35	Метод спутниковых геодезических измерений (определений)	$Mt = \sqrt{M1^2 + M2^2} = \sqrt{0,6^2 + 0,08^2} = 0,1\text{м}$	Долговре менный межевой знак
—	—	—	40016 2.39	12850 49.98	Метод спутниковых геодезических измерений (определений)	$Mt = \sqrt{M1^2 + M2^2} = \sqrt{0,6^2 + 0,08^2} = 0,1\text{м}$	Долговре менный межевой знак
—	—	—	40019 2.59	12849 98.56	Метод спутниковых геодезических измерений (определений)	$Mt = \sqrt{M1^2 + M2^2} = \sqrt{0,6^2 + 0,08^2} = 0,1\text{м}$	Долговре менный межевой знак
—	—	—	40021 2.59	12849 62.98	Метод спутниковых геодезических измерений (определений)	$Mt = \sqrt{M1^2 + M2^2} = \sqrt{0,6^2 + 0,08^2} = 0,1\text{м}$	Долговре менный межевой знак
—	—	—	40022 0.29	12849 50.21	Метод спутниковых геодезических измерений (определений)	$Mt = \sqrt{M1^2 + M2^2} = \sqrt{0,6^2 + 0,08^2} = 0,1\text{м}$	Долговре менный межевой знак
—	—	—	40022 5.64	12849 40.72	Метод спутниковых геодезических измерений (определений)	$Mt = \sqrt{M1^2 + M2^2} = \sqrt{0,6^2 + 0,08^2} = 0,1\text{м}$	Долговре менный межевой знак
—	—	—	40023 5.26	12849 21.30	Метод спутниковых геодезических измерений (определений)	$Mt = \sqrt{M1^2 + M2^2} = \sqrt{0,6^2 + 0,08^2} = 0,1\text{м}$	Долговре менный межевой знак

2. Сведения о частях границ уточняемого земельного участка с кадастровым номером 13:15:0111004:1662

Обозначение части границ		Горизонтальное проложение (S), м	Описание прохождения части границ	Сведения о согласовании местоположения границ (согласовано/спорное)
от т.	до т.			
1	2	3	4	5
—	—	—	—	—

3. Сведения о характеристиках уточняемого земельного участка с кадастровым номером 13:15:0111004:1662

№ п/п	Наименование характеристики	Значение характеристики
1	2	3
1.	Адрес земельного участка	Мордовия Респ, Лямбирский р-н, Черемисево с, Долгая ул
1.1	Сведения о местоположении земельного участка (при отсутствии адреса) в структурированном в соответствии с федеральной информационной адресной системой виде	—
1.2	Дополнительные сведения о местоположении земельного участка	дом 54
2.	Площадь земельного участка \pm величина предельной погрешности определения (вычисления) площади ($P \pm \Delta P$), м ²	2406
3.	Формула, примененная для вычисления предельной погрешности определения площади земельного участка с подставленными значениями (ΔP), м ²	—
4.	Площадь земельного участка согласно сведениям Единого государственного реестра недвижимости ($P_{\text{кад}}$), м ²	—
5.	Оценка расхождения P и $P_{\text{кад}}$ ($P - P_{\text{кад}}$), м ²	—
6.	Предельные минимальный и максимальный размеры земельного участка ($P_{\text{мин}}$ и $P_{\text{макс}}$), м ²	—
7.	Кадастровый номер или иной государственный учетный номер (инвентарный) объекта недвижимости, расположенного на земельном участке	—
8.	Вид (виды) разрешенного использования	—
8.1	Дополнительные сведения об использовании	—

	земельного участка	
9.	Сведения о земельных участках (землях общего пользования, территории общего пользования), посредством которых обеспечивается доступ	—
10.	Иные сведения	—

4. Пояснения к сведениям об уточняемом земельном участке с кадастровым номером: 13:15:0111004:1662

1.	—
----	---

Сведения об уточняемых земельных участках, необходимые для исправления реестровых ошибок в сведениях о местоположении их границ

1. Сведения о характерных точках границ уточняемого земельного участка с кадастровым номером 13:15:0111004:1667

Система координат МСК-13, зона 1

Зона № 1

Обозначение характерных точек границ	Координаты, м				Метод определения координат	Формулы, примененные для расчета средней квадратической погрешности определения координат характерных точек границ (Mt), с подставленными в такие формулы значениями и итоговые (вычисленные) значения Mt, м	Описание закрепления точки
	содержатся в Едином государственно м реестре недвижимости		определены в ходе выполнения комплексных кадастровых работ				
	X	Y	X	Y			
1	2	3	4	5	6	7	8
—	—	—	40009 2.06	12848 73.12	Метод спутниковых геодезических измерений (определений)	$Mt=\sqrt{M1^2+M2^2}=\sqrt{0,6^2+0,08^2}=0,1\text{м}$	Долговременный межевой знак
—	—	—	40011 0.03	12848 79.60	Метод спутниковых геодезических измерений (определений)	$Mt=\sqrt{M1^2+M2^2}=\sqrt{0,6^2+0,08^2}=0,1\text{м}$	Долговременный межевой знак
—	—	—	40010 9.55	12848 80.85	Метод спутниковых геодезических	$Mt=\sqrt{M1^2+M2^2}=\sqrt{0,6^2+0,08^2}=0,1\text{м}$	Долговременный межевой

					измерений (определений)		знак
—	—	—	40010 2.31	12848 99.84	Метод спутниковых геодезических измерений (определений)	$Mt = \sqrt{M1^2 + M2^2} = \sqrt{0,6^2 + 0,08^2} = 0,1\text{м}$	Долговре менный межевой знак
—	—	—	40010 0.95	12849 02.82	Метод спутниковых геодезических измерений (определений)	$Mt = \sqrt{M1^2 + M2^2} = \sqrt{0,6^2 + 0,08^2} = 0,1\text{м}$	Долговре менный межевой знак
—	—	—	40009 1.40	12849 26.26	Метод спутниковых геодезических измерений (определений)	$Mt = \sqrt{M1^2 + M2^2} = \sqrt{0,6^2 + 0,08^2} = 0,1\text{м}$	Долговре менный межевой знак
—	—	—	40008 2.48	12849 49.36	Метод спутниковых геодезических измерений (определений)	$Mt = \sqrt{M1^2 + M2^2} = \sqrt{0,6^2 + 0,08^2} = 0,1\text{м}$	Долговре менный межевой знак
—	—	—	40007 9.09	12849 58.13	Метод спутниковых геодезических измерений (определений)	$Mt = \sqrt{M1^2 + M2^2} = \sqrt{0,6^2 + 0,08^2} = 0,1\text{м}$	Долговре менный межевой знак
—	—	—	40007 7.47	12849 62.61	Метод спутниковых геодезических измерений (определений)	$Mt = \sqrt{M1^2 + M2^2} = \sqrt{0,6^2 + 0,08^2} = 0,1\text{м}$	Долговре менный межевой знак
—	—	—	40006 1.46	12849 55.62	Метод спутниковых геодезических измерений (определений)	$Mt = \sqrt{M1^2 + M2^2} = \sqrt{0,6^2 + 0,08^2} = 0,1\text{м}$	Долговре менный межевой знак
—	—	—	40006 9.43	12849 36.07	Метод спутниковых геодезических измерений (определений)	$Mt = \sqrt{M1^2 + M2^2} = \sqrt{0,6^2 + 0,08^2} = 0,1\text{м}$	Долговре менный межевой знак
—	—	—	40007 6.03	12849 19.69	Метод спутниковых	$Mt = \sqrt{M1^2 + M2^2} = \sqrt{0,6^2 + 0,08^2} = 0,1\text{м}$	Долговре менный

					геодезических измерений (определений)	,08^2)=0,1м	межевой знак
—	—	—	40007 8.21	12849 14.34	Метод спутниковых геодезических измерений (определений)	$Mt = \sqrt{M1^2 + M2^2} = \sqrt{0,6^2 + 0,08^2} = 0,1\text{м}$	Долговременный межевой знак
—	—	—	40008 2.37	12849 05.29	Метод спутниковых геодезических измерений (определений)	$Mt = \sqrt{M1^2 + M2^2} = \sqrt{0,6^2 + 0,08^2} = 0,1\text{м}$	Долговременный межевой знак
—	—	—	40008 5.50	12848 95.61	Метод спутниковых геодезических измерений (определений)	$Mt = \sqrt{M1^2 + M2^2} = \sqrt{0,6^2 + 0,08^2} = 0,1\text{м}$	Долговременный межевой знак
—	—	—	40009 2.06	12848 73.12	Метод спутниковых геодезических измерений (определений)	$Mt = \sqrt{M1^2 + M2^2} = \sqrt{0,6^2 + 0,08^2} = 0,1\text{м}$	Долговременный межевой знак

2. Сведения о частях границ уточняемого земельного участка с кадастровым номером 13:15:0111004:1667

Обозначение части границ		Горизонтальное проложение (S), м	Описание прохождения части границ	Сведения о согласовании местоположения границ (согласовано/спорное)
от т.	до т.			
1	2	3	4	5
—	—	—	—	—

3. Сведения о характеристиках уточняемого земельного участка с кадастровым номером 13:15:0111004:1667

№ п/п	Наименование характеристики	Значение характеристики
1	2	3
1.	Адрес земельного участка	Мордовия Респ, Лямбирский р-н, Черемешево с, Долгая ул
1.1	Сведения о местоположении земельного участка (при отсутствии адреса) в структурированном в соответствии с федеральной информационной	—

	адресной системой виде			
1.2	Дополнительные сведения о местоположении земельного участка	участок 46 а		
2.	Площадь земельного участка \pm величина предельной погрешности определения (вычисления) площади ($P \pm \Delta P$), м ²	1524		
3.	Формула, примененная для вычисления предельной погрешности определения площади земельного участка с подставленными значениями (ΔP), м ²	—		
4.	Площадь земельного участка согласно сведениям Единого государственного реестра недвижимости ($P_{\text{кад}}$), м ²	—		
5.	Оценка расхождения P и $P_{\text{кад}}$ ($P - P_{\text{кад}}$), м ²	—		
6.	Предельные минимальный и максимальный размеры земельного участка ($P_{\text{мин}}$ и $P_{\text{макс}}$), м ²	—		
7.	Кадастровый номер или иной государственный учетный номер (инвентарный) объекта недвижимости, расположенного на земельном участке	—		
8.	Вид (виды) разрешенного использования	—		
8.1	Дополнительные сведения об использовании земельного участка	—		
9.	Сведения о земельных участках (землях общего пользования, территории общего пользования), посредством которых обеспечивается доступ	—		
10.	Иные сведения	—		
4. Пояснения к сведениям об уточняемом земельном участке с кадастровым номером: <u>13:15:0111004:1667</u>				
1.	—			
Сведения об уточняемых земельных участках, необходимые для исправления реестровых ошибок в сведениях о местоположении их границ				
1. Сведения о характерных точках границ уточняемого земельного участка с кадастровым номером <u>13:15:0111004:1676</u>				
Система координат <u>МСК-13, зона 1</u>		Зона № <u>1</u>		
Обозначе	Координаты, м	Метод	Формулы,	Описание

ние характерн ых точек границ	содержатся в Едином государственно м реестре недвижимости		определены в ходе выполнения комплексных кадастровых работ		определения координат	примененные для расчета средней квадратической погрешности определения координат характерных точек границ (Mt), с подставленными в такие формулы значениями и итоговые (вычисленные) значения Mt, м	закреплен ия точки
	X	Y	X	Y			
1	2	3	4	5	6	7	8
—	—	—	39981 3.85	12847 91.45	Метод спутниковых геодезических измерений (определений)	$Mt = \sqrt{M1^2 + M2^2} = \sqrt{0,6^2 + 0,08^2} = 0,1\text{м}$	Долговре менный межевой знак
—	—	—	39981 2.16	12848 03.01	Метод спутниковых геодезических измерений (определений)	$Mt = \sqrt{M1^2 + M2^2} = \sqrt{0,6^2 + 0,08^2} = 0,1\text{м}$	Долговре менный межевой знак
—	—	—	39981 1.13	12848 08.43	Метод спутниковых геодезических измерений (определений)	$Mt = \sqrt{M1^2 + M2^2} = \sqrt{0,6^2 + 0,08^2} = 0,1\text{м}$	Долговре менный межевой знак
—	—	—	39980 8.56	12848 26.75	Метод спутниковых геодезических измерений (определений)	$Mt = \sqrt{M1^2 + M2^2} = \sqrt{0,6^2 + 0,08^2} = 0,1\text{м}$	Долговре менный межевой знак
—	—	—	39980 3.19	12848 64.13	Метод спутниковых геодезических измерений (определений)	$Mt = \sqrt{M1^2 + M2^2} = \sqrt{0,6^2 + 0,08^2} = 0,1\text{м}$	Долговре менный межевой знак
—	—	—	39980 2.09	12848 80.63	Метод спутниковых геодезических измерений (определений)	$Mt = \sqrt{M1^2 + M2^2} = \sqrt{0,6^2 + 0,08^2} = 0,1\text{м}$	Долговре менный межевой знак
—	—	—	39979	12849	Метод	$Mt = \sqrt{M1^2 + M2^2}$	Долговре

			7.85	31.67	спутниковых геодезических измерений (определений)	$2^2)=\text{SQRT}(0,6^2+0,08^2)=0,1\text{м}$	менный межевой знак
—	—	—	39982 1.54	12849 33.30	Метод спутниковых геодезических измерений (определений)	$Mt=\text{SQRT}(M1^2+M2^2)=\text{SQRT}(0,6^2+0,08^2)=0,1\text{м}$	Долговре менный межевой знак
—	—	—	39982 3.02	12849 22.43	Метод спутниковых геодезических измерений (определений)	$Mt=\text{SQRT}(M1^2+M2^2)=\text{SQRT}(0,6^2+0,08^2)=0,1\text{м}$	Долговре менный межевой знак
—	—	—	39983 1.18	12848 71.21	Метод спутниковых геодезических измерений (определений)	$Mt=\text{SQRT}(M1^2+M2^2)=\text{SQRT}(0,6^2+0,08^2)=0,1\text{м}$	Долговре менный межевой знак
—	—	—	39983 7.86	12848 40.13	Метод спутниковых геодезических измерений (определений)	$Mt=\text{SQRT}(M1^2+M2^2)=\text{SQRT}(0,6^2+0,08^2)=0,1\text{м}$	Долговре менный межевой знак
—	—	—	39984 1.54	12848 22.93	Метод спутниковых геодезических измерений (определений)	$Mt=\text{SQRT}(M1^2+M2^2)=\text{SQRT}(0,6^2+0,08^2)=0,1\text{м}$	Долговре менный межевой знак
—	—	—	39984 1.61	12848 21.85	Метод спутниковых геодезических измерений (определений)	$Mt=\text{SQRT}(M1^2+M2^2)=\text{SQRT}(0,6^2+0,08^2)=0,1\text{м}$	Долговре менный межевой знак
—	—	—	39984 2.97	12848 18.25	Метод спутниковых геодезических измерений (определений)	$Mt=\text{SQRT}(M1^2+M2^2)=\text{SQRT}(0,6^2+0,08^2)=0,1\text{м}$	Долговре менный межевой знак
—	—	—	39984 2.19	12848 17.87	Метод спутниковых геодезических измерений (определений)	$Mt=\text{SQRT}(M1^2+M2^2)=\text{SQRT}(0,6^2+0,08^2)=0,1\text{м}$	Долговре менный межевой знак

—	—	—	39984 5.02	12848 10.53	Метод спутниковых геодезических измерений (определений)	$Mt = \sqrt{M1^2 + M2^2} = \sqrt{0,6^2 + 0,08^2} = 0,1\text{м}$	Долговре менный межевой знак
—	—	—	39984 7.63	12848 00.18	Метод спутниковых геодезических измерений (определений)	$Mt = \sqrt{M1^2 + M2^2} = \sqrt{0,6^2 + 0,08^2} = 0,1\text{м}$	Долговре менный межевой знак
—	—	—	39983 3.09	12847 96.18	Метод спутниковых геодезических измерений (определений)	$Mt = \sqrt{M1^2 + M2^2} = \sqrt{0,6^2 + 0,08^2} = 0,1\text{м}$	Долговре менный межевой знак
—	—	—	39981 3.85	12847 91.45	Метод спутниковых геодезических измерений (определений)	$Mt = \sqrt{M1^2 + M2^2} = \sqrt{0,6^2 + 0,08^2} = 0,1\text{м}$	Долговре менный межевой знак

2. Сведения о частях границ уточняемого земельного участка с кадастровым номером 13:15:0111004:1676

Обозначение части границ		Горизонтальное проложение (S), м	Описание прохождения части границ	Сведения о согласовании местоположения границ (согласовано/спорное)
от т.	до т.			
1	2	3	4	5
—	—	—	—	—

3. Сведения о характеристиках уточняемого земельного участка с кадастровым номером 13:15:0111004:1676

№ п/п	Наименование характеристики	Значение характеристики
1	2	3
1.	Адрес земельного участка	Мордовия Респ, Лямбирский р-н, Черемешево с, Долгая ул
1.1	Сведения о местоположении земельного участка (при отсутствии адреса) в структурированном в соответствии с федеральной информационной адресной системой виде	—
1.2	Дополнительные сведения о местоположении	участок №30

	земельного участка				
2.	Площадь земельного участка \pm величина предельной погрешности определения (вычисления) площади ($P \pm \Delta P$), м ²	4000			
3.	Формула, примененная для вычисления предельной погрешности определения площади земельного участка с подставленными значениями (ΔP), м ²	—			
4.	Площадь земельного участка согласно сведениям Единого государственного реестра недвижимости ($P_{\text{кад}}$), м ²	—			
5.	Оценка расхождения P и $P_{\text{кад}}$ ($P - P_{\text{кад}}$), м ²	—			
6.	Предельные минимальный и максимальный размеры земельного участка ($P_{\text{мин}}$ и $P_{\text{макс}}$), м ²	—			
7.	Кадастровый номер или иной государственный учетный номер (инвентарный) объекта недвижимости, расположенного на земельном участке	—			
8.	Вид (виды) разрешенного использования	—			
8.1	Дополнительные сведения об использовании земельного участка	—			
9.	Сведения о земельных участках (землях общего пользования, территории общего пользования), посредством которых обеспечивается доступ	—			
10.	Иные сведения	—			
4. Пояснения к сведениям об уточняемом земельном участке с кадастровым номером: <u>13:15:0111004:1676</u>					
1.	—				
Сведения об уточняемых земельных участках, необходимые для исправления реестровых ошибок в сведениях о местоположении их границ					
1. Сведения о характерных точках границ уточняемого земельного участка с кадастровым номером <u>13:15:0111004:1678</u>					
Система координат <u>МСК-13, зона 1</u>		Зона № <u>1</u>			
Обозначение характерных точек границ	Координаты, м		Метод определения координат	Формулы, примененные для расчета средней квадратической погрешности	Описание закрепления точки
	содержатся в Едином государственном реестре	определены в ходе выполнения комплексных			

	недвижимости		кадастровых работ			определения координат характерных точек границ (Mt), с подставленными в такие формулы значениями и итоговые (вычисленные) значения Mt, м	
	X	Y	X	Y			
1	2	3	4	5	6	7	8
—	—	—	39977 0.34	12848 21.97	Метод спутниковых геодезических измерений (определений)	$Mt = \sqrt{M1^2 + M2^2} = \sqrt{0,6^2 + 0,08^2} = 0,1\text{ м}$	Долговременный межевой знак
—	—	—	39977 2.64	12848 21.84	Метод спутниковых геодезических измерений (определений)	$Mt = \sqrt{M1^2 + M2^2} = \sqrt{0,6^2 + 0,08^2} = 0,1\text{ м}$	Долговременный межевой знак
—	—	—	39977 3.15	12848 20.37	Метод спутниковых геодезических измерений (определений)	$Mt = \sqrt{M1^2 + M2^2} = \sqrt{0,6^2 + 0,08^2} = 0,1\text{ м}$	Долговременный межевой знак
—	—	—	39977 3.50	12848 18.64	Метод спутниковых геодезических измерений (определений)	$Mt = \sqrt{M1^2 + M2^2} = \sqrt{0,6^2 + 0,08^2} = 0,1\text{ м}$	Долговременный межевой знак
—	—	—	39977 3.70	12848 16.23	Метод спутниковых геодезических измерений (определений)	$Mt = \sqrt{M1^2 + M2^2} = \sqrt{0,6^2 + 0,08^2} = 0,1\text{ м}$	Долговременный межевой знак
—	—	—	39977 5.78	12848 05.65	Метод спутниковых геодезических измерений (определений)	$Mt = \sqrt{M1^2 + M2^2} = \sqrt{0,6^2 + 0,08^2} = 0,1\text{ м}$	Долговременный межевой знак
—	—	—	39977 1.11	12848 04.81	Метод спутниковых геодезических измерений	$Mt = \sqrt{M1^2 + M2^2} = \sqrt{0,6^2 + 0,08^2} = 0,1\text{ м}$	Долговременный межевой знак

					(определений)		
—	—	—	39977 1.97	12848 00.38	Метод спутниковых геодезических измерений (определений)	$Mt = \sqrt{M1^2 + M2^2} = \sqrt{0,6^2 + 0,08^2} = 0,1\text{м}$	Долговре менный межевой знак
—	—	—	39977 3.61	12847 97.71	Метод спутниковых геодезических измерений (определений)	$Mt = \sqrt{M1^2 + M2^2} = \sqrt{0,6^2 + 0,08^2} = 0,1\text{м}$	Долговре менный межевой знак
—	—	—	39977 5.27	12847 96.90	Метод спутниковых геодезических измерений (определений)	$Mt = \sqrt{M1^2 + M2^2} = \sqrt{0,6^2 + 0,08^2} = 0,1\text{м}$	Долговре менный межевой знак
—	—	—	39977 5.79	12847 94.63	Метод спутниковых геодезических измерений (определений)	$Mt = \sqrt{M1^2 + M2^2} = \sqrt{0,6^2 + 0,08^2} = 0,1\text{м}$	Долговре менный межевой знак
—	—	—	39977 3.97	12847 92.73	Метод спутниковых геодезических измерений (определений)	$Mt = \sqrt{M1^2 + M2^2} = \sqrt{0,6^2 + 0,08^2} = 0,1\text{м}$	Долговре менный межевой знак
—	—	—	39977 6.15	12847 81.54	Метод спутниковых геодезических измерений (определений)	$Mt = \sqrt{M1^2 + M2^2} = \sqrt{0,6^2 + 0,08^2} = 0,1\text{м}$	Долговре менный межевой знак
—	—	—	39974 6.30	12847 73.26	Метод спутниковых геодезических измерений (определений)	$Mt = \sqrt{M1^2 + M2^2} = \sqrt{0,6^2 + 0,08^2} = 0,1\text{м}$	Долговре менный межевой знак
—	—	—	39974 6.23	12848 03.36	Метод спутниковых геодезических измерений (определений)	$Mt = \sqrt{M1^2 + M2^2} = \sqrt{0,6^2 + 0,08^2} = 0,1\text{м}$	Долговре менный межевой знак
—	—	—	39974 8.30	12848 03.42	Метод спутниковых геодезических	$Mt = \sqrt{M1^2 + M2^2} = \sqrt{0,6^2 + 0,08^2} = 0,1\text{м}$	Долговре менный межевой

					измерений (определений)		знак
—	—	—	39974 9.22	12848 12.91	Метод спутниковых геодезических измерений (определений)	$Mt = \sqrt{M1^2 + M2^2} = \sqrt{0,6^2 + 0,08^2} = 0,1\text{м}$	Долговре менный межевой знак
—	—	—	39974 8.98	12848 16.51	Метод спутниковых геодезических измерений (определений)	$Mt = \sqrt{M1^2 + M2^2} = \sqrt{0,6^2 + 0,08^2} = 0,1\text{м}$	Долговре менный межевой знак
—	—	—	39974 7.38	12848 19.48	Метод спутниковых геодезических измерений (определений)	$Mt = \sqrt{M1^2 + M2^2} = \sqrt{0,6^2 + 0,08^2} = 0,1\text{м}$	Долговре менный межевой знак
—	—	—	39974 9.07	12848 85.76	Метод спутниковых геодезических измерений (определений)	$Mt = \sqrt{M1^2 + M2^2} = \sqrt{0,6^2 + 0,08^2} = 0,1\text{м}$	Долговре менный межевой знак
—	—	—	39974 9.37	12848 97.78	Метод спутниковых геодезических измерений (определений)	$Mt = \sqrt{M1^2 + M2^2} = \sqrt{0,6^2 + 0,08^2} = 0,1\text{м}$	Долговре менный межевой знак
—	—	—	39976 7.22	12848 97.75	Метод спутниковых геодезических измерений (определений)	$Mt = \sqrt{M1^2 + M2^2} = \sqrt{0,6^2 + 0,08^2} = 0,1\text{м}$	Долговре менный межевой знак
—	—	—	39976 7.85	12848 72.04	Метод спутниковых геодезических измерений (определений)	$Mt = \sqrt{M1^2 + M2^2} = \sqrt{0,6^2 + 0,08^2} = 0,1\text{м}$	Долговре менный межевой знак
—	—	—	39976 8.08	12848 53.77	Метод спутниковых геодезических измерений (определений)	$Mt = \sqrt{M1^2 + M2^2} = \sqrt{0,6^2 + 0,08^2} = 0,1\text{м}$	Долговре менный межевой знак
—	—	—	39976 8.22	12848 49.93	Метод спутниковых	$Mt = \sqrt{M1^2 + M2^2} = \sqrt{0,6^2 + 0,08^2} = 0,1\text{м}$	Долговре менный

					геодезических измерений (определений)	,08^2)=0,1м	межевой знак
—	—	—	39976 8.96	12848 42.27	Метод спутниковых геодезических измерений (определений)	$Mt = \sqrt{M1^2 + M2^2} = \sqrt{0,6^2 + 0,08^2} = 0,1\text{м}$	Долговременный межевой знак
—	—	—	39977 0.34	12848 21.97	Метод спутниковых геодезических измерений (определений)	$Mt = \sqrt{M1^2 + M2^2} = \sqrt{0,6^2 + 0,08^2} = 0,1\text{м}$	Долговременный межевой знак

2. Сведения о частях границ уточняемого земельного участка с кадастровым номером 13:15:0111004:1678

Обозначение части границ		Горизонтальное проложение (S), м	Описание прохождения части границ	Сведения о согласовании местоположения границ (согласовано/спорное)
от т.	до т.			
1	2	3	4	5
—	—	—	—	—

3. Сведения о характеристиках уточняемого земельного участка с кадастровым номером 13:15:0111004:1678

№ п/п	Наименование характеристики	Значение характеристики
1	2	3
1.	Адрес земельного участка	Мордовия Респ, Лямбирский р-н, Черемисово с, Долгая ул
1.1	Сведения о местоположении земельного участка (при отсутствии адреса) в структурированном в соответствии с федеральной информационной адресной системой виде	—
1.2	Дополнительные сведения о местоположении земельного участка	дом 26 в
2.	Площадь земельного участка \pm величина предельной погрешности определения (вычисления) площади ($P \pm \Delta P$), м ²	2720
3.	Формула, примененная для вычисления предельной погрешности определения площади земельного участка с подставленными значениями (ΔP), м ²	—

4.	Площадь земельного участка согласно сведениям Единого государственного реестра недвижимости ($P_{\text{кад}}$), м^2	—
5.	Оценка расхождения P и $P_{\text{кад}}$ ($P - P_{\text{кад}}$), м^2	—
6.	Предельные минимальный и максимальный размеры земельного участка ($P_{\text{мин}}$ и $P_{\text{макс}}$), м^2	—
7.	Кадастровый номер или иной государственный учетный номер (инвентарный) объекта недвижимости, расположенного на земельном участке	—
8.	Вид (виды) разрешенного использования	—
8.1	Дополнительные сведения об использовании земельного участка	—
9.	Сведения о земельных участках (землях общего пользования, территории общего пользования), посредством которых обеспечивается доступ	—
10.	Иные сведения	—

4. Пояснения к сведениям об уточняемом земельном участке с кадастровым номером: 13:15:0111004:1678

1.	—
----	---

Сведения об уточняемых земельных участках, необходимые для исправления реестровых ошибок в сведениях о местоположении их границ

1. Сведения о характерных точках границ уточняемого земельного участка с кадастровым номером 13:15:0111004:1679

Система координат МСК-13, зона 1

Зона № 1

Обозначение характерных точек границ	Координаты, м				Метод определения координат	Формулы, примененные для расчета средней квадратической погрешности определения координат характерных точек границ (Mt), с подставленными в такие формулы значениями и итоговые (вычисленные) значения Mt, м	Описание закрепления точки
	содержатся в Едином государственно м реестре недвижимости		определены в ходе выполнения комплексных кадастровых работ				
	X	Y	X	Y			

1	2	3	4	5	6	7	8
38	39969 6.56	12848 00.00	39969 6.56	12848 00.00	Метод спутниковых геодезических измерений (определений)	$Mt = \sqrt{M1^2 + M2^2} = \sqrt{0,6^2 + 0,08^2} = 0,1\text{м}$	Долговре менный межевой знак
39	39969 2.75	12848 29.50	39969 2.75	12848 29.50	Метод спутниковых геодезических измерений (определений)	$Mt = \sqrt{M1^2 + M2^2} = \sqrt{0,6^2 + 0,08^2} = 0,1\text{м}$	Долговре менный межевой знак
40	39968 4.56	12848 98.50	39968 5.57	12848 89.49	Метод спутниковых геодезических измерений (определений)	$Mt = \sqrt{M1^2 + M2^2} = \sqrt{0,6^2 + 0,08^2} = 0,1\text{м}$	Долговре менный межевой знак
41	39971 2.75	12849 01.75	39971 5.26	12848 93.40	Метод спутниковых геодезических измерений (определений)	$Mt = \sqrt{M1^2 + M2^2} = \sqrt{0,6^2 + 0,08^2} = 0,1\text{м}$	Долговре менный межевой знак
42	39971 6.53	12848 62.25	39971 7.42	12848 75.24	Метод спутниковых геодезических измерений (определений)	$Mt = \sqrt{M1^2 + M2^2} = \sqrt{0,6^2 + 0,08^2} = 0,1\text{м}$	Долговре менный межевой знак
н27У	—	—	39972 0.44	12848 44.33	Метод спутниковых геодезических измерений (определений)	$Mt = \sqrt{M1^2 + M2^2} = \sqrt{0,6^2 + 0,08^2} = 0,1\text{м}$	Долговре менный межевой знак
43	39971 9.44	12848 17.88	39972 1.11	12848 20.03	Метод спутниковых геодезических измерений (определений)	$Mt = \sqrt{M1^2 + M2^2} = \sqrt{0,6^2 + 0,08^2} = 0,1\text{м}$	Долговре менный межевой знак
44	39972 0.59	12848 04.13	39972 1.50	12848 10.01	Метод спутниковых геодезических измерений (определений)	$Mt = \sqrt{M1^2 + M2^2} = \sqrt{0,6^2 + 0,08^2} = 0,1\text{м}$	Долговре менный межевой знак
45	39972 1.63	12847 84.00	39972 2.31	12847 84.61	Метод спутниковых геодезических	$Mt = \sqrt{M1^2 + M2^2} = \sqrt{0,6^2 + 0,08^2} = 0,1\text{м}$	Долговре менный межевой

					измерений (определений)	,08^2)=0,1м	знак
46	39972 1.38	12847 69.00	39972 3.34	12847 63.16	Метод спутниковых геодезических измерений (определений)	$Mt=\sqrt{M1^2+M2^2}=\sqrt{0,6^2+0,08^2}=0,1\text{м}$	Долговре менный межевой знак
47	39971 8.00	12847 61.38	39972 0.31	12847 62.26	Метод спутниковых геодезических измерений (определений)	$Mt=\sqrt{M1^2+M2^2}=\sqrt{0,6^2+0,08^2}=0,1\text{м}$	Долговре менный межевой знак
48	39970 9.97	12847 59.13	39970 9.97	12847 59.13	Метод спутниковых геодезических измерений (определений)	$Mt=\sqrt{M1^2+M2^2}=\sqrt{0,6^2+0,08^2}=0,1\text{м}$	Долговре менный межевой знак
49	39970 7.31	12847 58.38	39970 7.31	12847 58.38	Метод спутниковых геодезических измерений (определений)	$Mt=\sqrt{M1^2+M2^2}=\sqrt{0,6^2+0,08^2}=0,1\text{м}$	Долговре менный межевой знак
50	39970 0.53	12847 89.75	39970 0.53	12847 89.75	Метод спутниковых геодезических измерений (определений)	$Mt=\sqrt{M1^2+M2^2}=\sqrt{0,6^2+0,08^2}=0,1\text{м}$	Долговре менный межевой знак
51	39969 9.19	12847 99.38	39969 9.19	12847 99.38	Метод спутниковых геодезических измерений (определений)	$Mt=\sqrt{M1^2+M2^2}=\sqrt{0,6^2+0,08^2}=0,1\text{м}$	Долговре менный межевой знак
52	39969 7.88	12847 99.25	39969 7.88	12847 99.25	Метод спутниковых геодезических измерений (определений)	$Mt=\sqrt{M1^2+M2^2}=\sqrt{0,6^2+0,08^2}=0,1\text{м}$	Долговре менный межевой знак
53	39969 7.56	12848 00.25	39969 7.56	12848 00.25	Метод спутниковых геодезических измерений (определений)	$Mt=\sqrt{M1^2+M2^2}=\sqrt{0,6^2+0,08^2}=0,1\text{м}$	Долговре менный межевой знак
38	39969 6.56	12848 00.00	39969 6.56	12848 00.00	Метод спутниковых	$Mt=\sqrt{M1^2+M2^2}=\sqrt{0,6^2+0$	Долговре менный

					геодезических измерений (определений)	,08^2)=0,1м	межевой знак
—	—	—	—	—	—	—	—
54	39970 9.43	12847 84.33	39970 9.43	12847 84.33	Метод спутниковых геодезических измерений (определений)	$Mt=\sqrt{M1^2+M2^2}=\sqrt{0,6^2+0,08^2}=0,1\text{м}$	Долговременный межевой знак
55	39970 9.31	12847 84.20	39970 9.31	12847 84.20	Метод спутниковых геодезических измерений (определений)	$Mt=\sqrt{M1^2+M2^2}=\sqrt{0,6^2+0,08^2}=0,1\text{м}$	Долговременный межевой знак
56	39970 9.15	12847 84.34	39970 9.15	12847 84.34	Метод спутниковых геодезических измерений (определений)	$Mt=\sqrt{M1^2+M2^2}=\sqrt{0,6^2+0,08^2}=0,1\text{м}$	Долговременный межевой знак
57	39970 9.27	12847 84.48	39970 9.27	12847 84.48	Метод спутниковых геодезических измерений (определений)	$Mt=\sqrt{M1^2+M2^2}=\sqrt{0,6^2+0,08^2}=0,1\text{м}$	Долговременный межевой знак
54	39970 9.43	12847 84.33	39970 9.43	12847 84.33	Метод спутниковых геодезических измерений (определений)	$Mt=\sqrt{M1^2+M2^2}=\sqrt{0,6^2+0,08^2}=0,1\text{м}$	Долговременный межевой знак

2. Сведения о частях границ уточняемого земельного участка с кадастровым номером 13:15:0111004:1679

Обозначение части границ		Горизонтальное проложение (S), м	Описание прохождения части границ	Сведения о согласовании местоположения границ (согласовано/спорное)
от т.	до т.			
1	2	3	4	5
38	39	29.75	по забору	согласовано
39	40	60.42	по меже	согласовано
40	41	29.95	по меже	—
41	42	18.29	по меже	—

42	н27У	31.06	по забору	—
н27У	43	24.31	по забору	—
43	44	10.03	по забору	—
44	45	25.41	по забору	—
45	46	21.47	по забору	—
46	47	3.16	по забору	—
47	48	10.80	по забору	—
48	49	2.76	по забору	—
49	50	32.09	по меже	согласовано
50	51	9.72	по меже	согласовано
51	52	1.32	по меже	согласовано
52	53	1.05	по забору	согласовано
53	38	1.03	по забору	согласовано
—	—	—	—	—
54	55	0.18	—	—
55	56	0.21	—	—
56	57	0.18	—	—
57	54	0.22	—	—

3. Сведения о характеристиках уточняемого земельного участка с кадастровым номером 13:15:0111004:1679

№ п/п	Наименование характеристики	Значение характеристики
1	2	3
1.	Адрес земельного участка	—
1.1	Сведения о местоположении земельного участка (при отсутствии адреса) в структурированном в соответствии с федеральной информационной адресной системой виде	Мордовия Респ, Лямбирский р-н, Черемешево с, Долгая ул
1.2	Дополнительные сведения о местоположении земельного участка	дом 26 а

2.	Площадь земельного участка \pm величина предельной погрешности определения (вычисления) площади ($P \pm \Delta P$), м ²	3407 кв.м \pm 20 кв.м
3.	Формула, примененная для вычисления предельной погрешности определения площади земельного участка с подставленными значениями (ΔP), м ²	$\Delta P = 3.5 * 0.10 * \sqrt{3407} = 20$
4.	Площадь земельного участка согласно сведениям Единого государственного реестра недвижимости ($P_{\text{кад}}$), м ²	3407
5.	Оценка расхождения P и $P_{\text{кад}}$ ($P - P_{\text{кад}}$), м ²	0
6.	Предельные минимальный и максимальный размеры земельного участка ($P_{\text{мин}}$ и $P_{\text{макс}}$), м ²	400 10000
7.	Кадастровый номер или иной государственный учетный номер (инвентарный) объекта недвижимости, расположенного на земельном участке	13:15:0111004:2401, 13:15:0000000:260
8.	Вид (виды) разрешенного использования	—
8.1	Дополнительные сведения об использовании земельного участка	—
9.	Сведения о земельных участках (землях общего пользования, территории общего пользования), посредством которых обеспечивается доступ	земли общего пользования
10.	Иные сведения	<p>Сведения о местоположении границ земельного участка с КН 13:15:0111004:1679 были внесены в соответствии с Описанием земельного участка, подготовленным ООО «Гипрозем» от 19.03.2007 г. Координаты данного земельного участка были определены в системе координат МСК-13, зона 1.</p> <p>В результате этого были предоставлены для внесения в ЕГРН ошибочные сведения о координатах и местоположении границ земельного участка с кадастровым номером 13:15:0111004:1679. Кроме того, по данным ЕГРН граница земельного участка смещена на 2 м на юг относительно своего</p>

		<p>фактического местоположения.</p> <p>Ошибка, допущенная ранее, была устранена. При исправлении ошибки, внесены изменения в координаты поворотных точек границ земельного участка в соответствии с фактическим использованием. Площадь земельного участка после исправления местоположения границ осталась неизменной. Граница земельного участка закреплена на местности долговременным межевым знаком и проходит по меже и по забору.</p> <p>Земельный участок с кадастровым номером 13:15:0111004:1679 расположен в территориальной зоне Ж "Жилая зона". Предельные (минимальные и максимальные) размеры земельных участков установлены в размерах: минимальный - 400 кв.м., максимальный - 10000 кв.м. Доступ к данному земельному участку осуществляется посредством земель общего пользования. На данном земельном участке расположен объект капитального строительства с КН 13:15:0111004:2401, проходит сооружение 13:15:0000000:260.</p>
--	--	--

4. Пояснения к сведениям об уточняемом земельном участке с кадастровым номером: 13:15:0111004:1679

1.	–
----	---

Сведения об уточняемых земельных участках, необходимые для исправления реестровых ошибок в сведениях о местоположении их границ

1. Сведения о характерных точках границ уточняемого земельного участка с кадастровым номером 13:15:0111004:1691

Система координат МСК-13, зона 1 | 13.1

Зона № –

Обозначение	Координаты, м	Метод	Формулы,	Описание
-------------	---------------	-------	----------	----------

ние характерн ых точек границ	содержатся в Едином государственно м реестре недвижимости		определены в ходе выполнения комплексных кадастровых работ		определения координат	примененные для расчета средней квадратической погрешности определения координат характерных точек границ (Mt), с подставленными в такие формулы значениями и итоговые (вычисленные) значения Mt, м	закреплен ия точки
	X	Y	X	Y			
1	2	3	4	5	6	7	8
н24У	–	–	39943 1.97	12846 73.99	Метод спутниковых геодезических измерений (определений)	$Mt = \sqrt{M1^2 + M2^2} = \sqrt{0,6^2 + 0,08^2} = 0,1\text{м}$	Долговре менный межевой знак
31	39945 1.91	12846 79.17	39945 1.91	12846 79.17	Метод спутниковых геодезических измерений (определений)	$Mt = \sqrt{M1^2 + M2^2} = \sqrt{0,6^2 + 0,08^2} = 0,1\text{м}$	Долговре менный межевой знак
32	39945 1.47	12846 80.63	39945 1.47	12846 80.63	Метод спутниковых геодезических измерений (определений)	$Mt = \sqrt{M1^2 + M2^2} = \sqrt{0,6^2 + 0,08^2} = 0,1\text{м}$	Долговре менный межевой знак
33	39942 6.72	12847 58.13	39942 6.72	12847 58.13	Метод спутниковых геодезических измерений (определений)	$Mt = \sqrt{M1^2 + M2^2} = \sqrt{0,6^2 + 0,08^2} = 0,1\text{м}$	Долговре менный межевой знак
н25У	–	–	39941 1.95	12848 14.46	Метод спутниковых геодезических измерений (определений)	$Mt = \sqrt{M1^2 + M2^2} = \sqrt{0,6^2 + 0,08^2} = 0,1\text{м}$	Долговре менный межевой знак
н26У	–	–	39939 3.90	12848 10.09	Метод спутниковых геодезических измерений (определений)	$Mt = \sqrt{M1^2 + M2^2} = \sqrt{0,6^2 + 0,08^2} = 0,1\text{м}$	Долговре менный межевой знак
34	39941	12847	39941	12847	Метод	$Mt = \sqrt{M1^2 + M2^2}$	Долговре

	0.54	55.63	0.54	55.63	спутниковых геодезических измерений (определений)	$2^2)=\text{SQRT}(0,6^2+0,08^2)=0,1\text{м}$	менный межевой знак
35	39942 2.51	12847 13.76	39942 2.51	12847 13.76	Метод спутниковых геодезических измерений (определений)	$Mt=\text{SQRT}(M1^2+M2^2)=\text{SQRT}(0,6^2+0,08^2)=0,1\text{м}$	Долговре менный межевой знак
36	39942 4.32	12847 06.91	39942 4.32	12847 06.91	Метод спутниковых геодезических измерений (определений)	$Mt=\text{SQRT}(M1^2+M2^2)=\text{SQRT}(0,6^2+0,08^2)=0,1\text{м}$	Долговре менный межевой знак
37	39943 1.63	12846 75.32	39943 1.63	12846 75.32	Метод спутниковых геодезических измерений (определений)	$Mt=\text{SQRT}(M1^2+M2^2)=\text{SQRT}(0,6^2+0,08^2)=0,1\text{м}$	Долговре менный межевой знак
н24У	—	—	39943 1.97	12846 73.99	Метод спутниковых геодезических измерений (определений)	$Mt=\text{SQRT}(M1^2+M2^2)=\text{SQRT}(0,6^2+0,08^2)=0,1\text{м}$	Долговре менный межевой знак

2. Сведения о частях границ уточняемого земельного участка с кадастровым номером 13:15:0111004:1691

Обозначение части границ		Горизонтальное проложение (S), м	Описание прохождения части границ	Сведения о согласовании местоположения границ (согласовано/спорное)
от т.	до т.			
1	2	3	4	5
н24У	31	20.60	по забору	—
31	32	1.52	по забору	согласовано
32	33	81.36	по забору	согласовано
33	н25У	58.23	по забору	согласовано
н25У	н26У	18.57	по забору	—
н26У	34	56.95	по забору	согласовано
34	35	43.55	по забору	согласовано
35	36	7.09	по забору	согласовано

36	37	32.42	по забору	согласовано
37	н24У	1.37	по забору	—

3. Сведения о характеристиках уточняемого земельного участка с кадастровым номером 13:15:0111004:1691

№ п/п	Наименование характеристики	Значение характеристики
1	2	3
1.	Адрес земельного участка	—
1.1	Сведения о местоположении земельного участка (при отсутствии адреса) в структурированном в соответствии с федеральной информационной адресной системой виде	Мордовия Респ, Лямбирский р-н, Черемисево с, Долгая ул
1.2	Дополнительные сведения о местоположении земельного участка	дом 10
2.	Площадь земельного участка \pm величина предельной погрешности определения (вычисления) площади ($P \pm \Delta P$), м ²	2500 кв.м \pm 18кв.м
3.	Формула, примененная для вычисления предельной погрешности определения площади земельного участка с подставленными значениями (ΔP), м ²	$\Delta P = 3.5 * 0.10 * \sqrt{2500} = 18$
4.	Площадь земельного участка согласно сведениям Единого государственного реестра недвижимости ($P_{\text{кад}}$), м ²	2500
5.	Оценка расхождения P и $P_{\text{кад}}$ ($P - P_{\text{кад}}$), м ²	0
6.	Предельные минимальный и максимальный размеры земельного участка ($P_{\text{мин}}$ и $P_{\text{макс}}$), м ²	400 10000
7.	Кадастровый номер или иной государственный учетный номер (инвентарный) объекта недвижимости, расположенного на земельном участке	13:15:0111004:2664, 13:15:0000000:260
8.	Вид (виды) разрешенного использования	—
8.1	Дополнительные сведения об использовании земельного участка	—
9.	Сведения о земельных участках (землях общего пользования, территории общего пользования), посредством которых обеспечивается доступ	земли общего пользования

10.	Иные сведения	<p>Сведения о местоположения границ и площади земельного участка с КН 13:15:0111004:1691 были внесены в соответствии с Описанием земельных участков, подготовленным ВолговятНИИГипрозем от 18.08.2003г. При первичном межевании земельного участка была допущена ошибка в координировании характерных точек границ. В результате этого были предоставлены для внесения в ЕГРН ошибочные сведения о координатах и местоположении границ земельного участка с кадастровым номером 13:15:0111004:1691. По данным ЕГРН граница земельного участка смещена на 3 м на северо-запад относительно своего фактического местоположения. Граница земельного участка закреплена на местности долговременным межевым знаком и проходит по забору. При исправлении ошибки, внесены изменения в координаты поворотных точек границ земельного участка в соответствии с фактическим использованием. Площадь земельного участка осталась неизменной.</p> <p>Земельный участок с кадастровым номером 13:15:0111004:1691 расположен в территориальной зоне Ж "Жилая зона". Предельные (минимальные и максимальные) размеры земельных участков установлены в размерах: минимальный - 400 кв.м., максимальный - 10000 кв.м. Доступ к данному земельному участку осуществляется посредством земель общего пользования. На данном земельном участке расположен объект капитального строительства с КН 13:15:0111004:1691, проходит сооружение с КН 13:15:0000000:260.</p>
-----	---------------	--

4. Пояснения к сведениям об уточняемом земельном участке с кадастровым номером: <u>13:15:0111004:1691</u>							
1.	—						
Сведения об уточняемых земельных участках, необходимые для исправления реестровых ошибок в сведениях о местоположении их границ							
1. Сведения о характерных точках границ уточняемого земельного участка с кадастровым номером <u>13:15:0111004:1694</u>							
Система координат =					Зона № =		
Обозначение характерных точек границ	Координаты, м				Метод определения координат	Формулы, примененные для расчета средней квадратической погрешности определения координат характерных точек границ (Mt), с подставленными в такие формулы значениями и итоговые (вычисленные) значения Mt, м	Описание закрепления точки
	содержатся в Едином государственно м реестре недвижимости		определены в ходе выполнения комплексных кадастровых работ				
	X	Y	X	Y			
1	2	3	4	5	6	7	8
—	—	—	—	—	—	—	—
2. Сведения о частях границ уточняемого земельного участка с кадастровым номером <u>13:15:0111004:1694</u>							
Обозначение части границ		Горизонтальное проложение (S), м	Описание прохождения части границ	Сведения о согласовании местоположения границ (согласовано/спорное)			
от т.	до т.						
1	2	3	4	5			
—	—	—	—	—			
3. Сведения о характеристиках уточняемого земельного участка с кадастровым номером <u>13:15:0111004:1694</u>							
№ п/п	Наименование характеристики				Значение характеристики		
1	2				3		
1.	Адрес земельного участка				—		

1.1	Сведения о местоположении земельного участка (при отсутствии адреса) в структурированном в соответствии с федеральной информационной адресной системой виде	Мордовия Респ, Лямбирский р-н, Черемисово с, Долгая ул
1.2	Дополнительные сведения о местоположении земельного участка	дом 4 а
2.	Площадь земельного участка \pm величина предельной погрешности определения (вычисления) площади ($P \pm \Delta P$), м ²	3000 кв.м \pm 19 кв.м
3.	Формула, примененная для вычисления предельной погрешности определения площади земельного участка с подставленными значениями (ΔP), м ²	$\Delta P = 3.5 * 0.10 * \sqrt{3000} = 19$
4.	Площадь земельного участка согласно сведениям Единого государственного реестра недвижимости ($P_{\text{кад}}$), м ²	3000
5.	Оценка расхождения P и $P_{\text{кад}}$ ($P - P_{\text{кад}}$), м ²	0 кв.м
6.	Предельные минимальный и максимальный размеры земельного участка ($P_{\text{мин}}$ и $P_{\text{макс}}$), м ²	400 10000
7.	Кадастровый номер или иной государственный учетный номер (инвентарный) объекта недвижимости, расположенного на земельном участке	13:15:0111004:2495, 13:15:0000000:260
8.	Вид (виды) разрешенного использования	—
8.1	Дополнительные сведения об использовании земельного участка	—
9.	Сведения о земельных участках (землях общего пользования, территории общего пользования), посредством которых обеспечивается доступ	—
10.	Иные сведения	—
4. Пояснения к сведениям об уточняемом земельном участке с кадастровым номером: 13:15:0111004:1694		
1.	Изначально сведения о местоположения границ и площади земельного участка с КН 13:15:0111004:1694 были внесены в соответствии с Межевым делом, подготовленным "ВолговятНИИгипрозем от 2001 г. При первичном межевании земельного участка была допущена ошибка в координировании характерных точек границ. А именно: по данным ЕГРН координаты характерных точек границ земельного участка определены в системе координат кадастрового округа, отличной от системы координат МСК-13. . Ошибка, допущенная ранее, была устранена. Данные о местоположении границы данного земельного участка не вызывают сомнений, что подтверждается также ортофотопланом	

	<p>(в масштабе 1:2000) и тем, что указанная нами граница земельного участка существует больше 15 лет. Граница земельного участка закреплена на местности долговременным межевым знаком и проходит по меже, по стене здания и по забору.</p> <p>При исправлении ошибки, внесены изменения в координаты поворотных точек границ земельного участка в соответствии с фактическим использованием. Площадь земельного участка осталась неизменной.</p> <p>Земельный участок с кадастровым номером 13:15:0111004:1694 расположен в территориальной зоне Ж "Жилая зона". Предельные (минимальные и максимальные) размеры земельных участков установлены в размерах: минимальный - 400 кв.м., максимальный - 10000 кв.м. Доступ к данному земельному участку осуществляется посредством земель общего пользования. На данном земельном участке расположен объект капитального строительства с КН 13:15:0111004:2495, проходит сооружение с КН 13:15:0000000:260.</p>
--	--

Сведения об уточняемых земельных участках, необходимые для исправления реестровых ошибок в сведениях о местоположении их границ

1. Сведения о характерных точках границ уточняемого земельного участка с кадастровым номером 13:15:0111004:1850

Система координат МСК-13, зона 1

Зона № 1

Обозначение характерных точек границ	Координаты, м				Метод определения координат	Формулы, примененные для расчета средней квадратической погрешности определения координат характерных точек границ (Mt), с подставленными в такие формулы значениями и итоговые (вычисленные) значения Mt, м	Описание закрепления точки
	содержатся в Едином государственно м реестре недвижимости		определены в ходе выполнения комплексных кадастровых работ				
	X	Y	X	Y			
1	2	3	4	5	6	7	8
18	1980.9 3	2012.2 3	39936 4.56	12847 42.18	Метод спутниковых геодезических измерений (определений)	$Mt=\sqrt{M1^2+M2^2}=\sqrt{0,6^2+0,08^2}=0,1\text{м}$	Долговременный межевой знак
19	1960.9 4	2006.1 6	39934 3.63	12847 36.47	Метод спутниковых геодезических измерений (определений)	$Mt=\sqrt{M1^2+M2^2}=\sqrt{0,6^2+0,08^2}=0,1\text{м}$	Долговременный межевой знак
20	1974.2	1961.3	39935	12847	Метод	$Mt=\sqrt{M1^2+M2^2}$	Долговременный межевой знак

	2	7	3.70	01.25	спутниковых геодезических измерений (определений)	$2^2)=\text{SQRT}(0,6^2+0,08^2)=0,1\text{м}$	менный межевой знак
21	1975.1 0	1958.0 7	–	–	Метод спутниковых геодезических измерений (определений)	$Mt=\text{SQRT}(M1^2+M2^2)=\text{SQRT}(0,6^2+0,08^2)=0,1\text{м}$	Долговре менный межевой знак
22	1976.6 5	1952.4 4	39935 6.79	12846 89.15	Метод спутниковых геодезических измерений (определений)	$Mt=\text{SQRT}(M1^2+M2^2)=\text{SQRT}(0,6^2+0,08^2)=0,1\text{м}$	Долговре менный межевой знак
23	1984.2 5	1926.5 1	39936 5.46	12846 59.82	Метод спутниковых геодезических измерений (определений)	$Mt=\text{SQRT}(M1^2+M2^2)=\text{SQRT}(0,6^2+0,08^2)=0,1\text{м}$	Долговре менный межевой знак
24	39938 5.83	12846 65.78	39938 5.83	12846 65.78	Метод спутниковых геодезических измерений (определений)	$Mt=\text{SQRT}(M1^2+M2^2)=\text{SQRT}(0,6^2+0,08^2)=0,1\text{м}$	Долговре менный межевой знак
25	2003.8 4	1933.4 7	–	–	Метод спутниковых геодезических измерений (определений)	$Mt=\text{SQRT}(M1^2+M2^2)=\text{SQRT}(0,6^2+0,08^2)=0,1\text{м}$	Долговре менный межевой знак
26	39937 6.29	12846 99.25	39937 6.29	12846 99.25	Метод спутниковых геодезических измерений (определений)	$Mt=\text{SQRT}(M1^2+M2^2)=\text{SQRT}(0,6^2+0,08^2)=0,1\text{м}$	Долговре менный межевой знак
27	1996.5 4	1957.6 6	–	–	Метод спутниковых геодезических измерений (определений)	$Mt=\text{SQRT}(M1^2+M2^2)=\text{SQRT}(0,6^2+0,08^2)=0,1\text{м}$	Долговре менный межевой знак
18	1980.9 3	2012.2 3	39936 4.56	12847 42.18	Метод спутниковых геодезических измерений (определений)	$Mt=\text{SQRT}(M1^2+M2^2)=\text{SQRT}(0,6^2+0,08^2)=0,1\text{м}$	Долговре менный межевой знак

2. Сведения о частях границ уточняемого земельного участка с кадастровым номером 13:15:0111004:1850

Обозначение части границ		Горизонтальное проложение (S), м	Описание прохождения части границ	Сведения о согласовании местоположения границ (согласовано/спорное)
от т.	до т.			
1	2	3	4	5
18	19	21.69	по забору	—
19	20	36.63	по забору	согласовано
20	22	12.49	по стене здания	согласовано
22	23	30.58	по стене здания	согласовано
23	24	21.22	по забору	—
24	26	34.80	по забору	согласовано
26	18	44.50	по забору	согласовано

3. Сведения о характеристиках уточняемого земельного участка с кадастровым номером 13:15:0111004:1850

№ п/п	Наименование характеристики	Значение характеристики
1	2	3
1.	Адрес земельного участка	—
1.1	Сведения о местоположении земельного участка (при отсутствии адреса) в структурированном в соответствии с федеральной информационной адресной системой виде	Мордовия Респ, Лямбирский р-н, Черемешево с, Долгая ул
1.2	Дополнительные сведения о местоположении земельного участка	дом 4 а
2.	Площадь земельного участка \pm величина предельной погрешности определения (вычисления) площади ($P \pm \Delta P$), м ²	1703 кв.м \pm 15 кв.м
3.	Формула, примененная для вычисления предельной погрешности определения площади земельного участка с подставленными значениями (ΔP), м ²	$\Delta P = 3.5 * 0.10 * \sqrt{1703} = 15$
4.	Площадь земельного участка согласно сведениям Единого государственного реестра недвижимости ($P_{\text{кад}}$), м ²	1703

5.	Оценка расхождения P и $P_{\text{кад}}$ ($P - P_{\text{кад}}$), м^2	0
6.	Предельные минимальный и максимальный размеры земельного участка ($P_{\text{мин}}$ и $P_{\text{макс}}$), м^2	400 10000
7.	Кадастровый номер или иной государственный учетный номер (инвентарный) объекта недвижимости, расположенного на земельном участке	13:15:0111004:2495, 13:15:0000000:260
8.	Вид (виды) разрешенного использования	—
8.1	Дополнительные сведения об использовании земельного участка	—
9.	Сведения о земельных участках (землях общего пользования, территории общего пользования), посредством которых обеспечивается доступ	—
10.	Иные сведения	—

4. Пояснения к сведениям об уточняемом земельном участке с кадастровым номером: 13:15:0111004:1850

1.	—
----	---

Сведения об уточняемых земельных участках, необходимые для исправления реестровых ошибок в сведениях о местоположении их границ

1. Сведения о характерных точках границ уточняемого земельного участка с кадастровым номером 13:15:0111004:1841

Система координат МСК-13, зона 1

Зона № 1

Обозначение характерных точек границ	Координаты, м				Метод определения координат	Формулы, примененные для расчета средней квадратической погрешности определения координат характерных точек границ (Mt), с подставленными в такие формулы значениями и итоговые (вычисленные) значения Mt, м	Описание закрепления точки
	содержатся в Едином государственно м реестре недвижимости		определены в ходе выполнения комплексных кадастровых работ				
	X	Y	X	Y			
1	2	3	4	5	6	7	8
28	1916.4	2136.7	39930	12848	Метод	Mt=SQRT(M1^2+M	Долговре

	3	6	3.93	60.30	спутниковых геодезических измерений (определений)	$2^2)=\text{SQRT}(0,6^2+0,08^2)=0,1\text{м}$	менный межевой знак
н22У	—	—	39932 7.50	12847 57.59	Метод спутниковых геодезических измерений (определений)	$Mt=\text{SQRT}(M1^2+M2^2)=\text{SQRT}(0,6^2+0,08^2)=0,1\text{м}$	Долговре менный межевой знак
29	1951.6 1	2003.2 1	39933 3.50	12847 33.95	Метод спутниковых геодезических измерений (определений)	$Mt=\text{SQRT}(M1^2+M2^2)=\text{SQRT}(0,6^2+0,08^2)=0,1\text{м}$	Долговре менный межевой знак
19	1960.9 4	2006.1 6	39934 3.63	12847 36.47	Метод спутниковых геодезических измерений (определений)	$Mt=\text{SQRT}(M1^2+M2^2)=\text{SQRT}(0,6^2+0,08^2)=0,1\text{м}$	Долговре менный межевой знак
30	1926.4 9	2135.7 3	39931 2.96	12848 62.47	Метод спутниковых геодезических измерений (определений)	$Mt=\text{SQRT}(M1^2+M2^2)=\text{SQRT}(0,6^2+0,08^2)=0,1\text{м}$	Долговре менный межевой знак
28	1916.4 3	2136.7 6	39930 3.93	12848 60.30	Метод спутниковых геодезических измерений (определений)	$Mt=\text{SQRT}(M1^2+M2^2)=\text{SQRT}(0,6^2+0,08^2)=0,1\text{м}$	Долговре менный межевой знак

2. Сведения о частях границ уточняемого земельного участка с кадастровым номером 13:15:0111004:1841

Обозначение части границ		Горизонтальное проложение (S), м	Описание прохождения части границ	Сведения о согласовании местоположения границ (согласовано/спорное)
от т.	до т.			
1	2	3	4	5
28	н22У	105.38	по меже	—
н22У	29	24.39	по меже	согласовано
29	19	10.44	по меже	согласовано
19	30	129.68	по меже	—

30	28	9.29	по меже	—
3. Сведения о характеристиках уточняемого земельного участка с кадастровым номером 13:15:0111004:1841				
№ п/п	Наименование характеристики	Значение характеристики		
1	2	3		
1.	Адрес земельного участка	—		
1.1	Сведения о местоположении земельного участка (при отсутствии адреса) в структурированном в соответствии с федеральной информационной адресной системой виде	Мордовия Респ, Лямбирский р-н, Черемешево с, Долгая ул		
1.2	Дополнительные сведения о местоположении земельного участка	дом 4 а		
2.	Площадь земельного участка \pm величина предельной погрешности определения (вычисления) площади ($P \pm \Delta P$), м ²	1309 кв.м \pm 13 кв.м		
3.	Формула, примененная для вычисления предельной погрешности определения площади земельного участка с подставленными значениями (ΔP), м ²	$\Delta P = 3.5 * 0.10 * \sqrt{1309} = 13$		
4.	Площадь земельного участка согласно сведениям Единого государственного реестра недвижимости ($P_{\text{кад}}$), м ²	1309		
5.	Оценка расхождения P и $P_{\text{кад}}$ ($P - P_{\text{кад}}$), м ²	0		
6.	Предельные минимальный и максимальный размеры земельного участка ($P_{\text{мин}}$ и $P_{\text{макс}}$), м ²	400 10000		
7.	Кадастровый номер или иной государственный учетный номер (инвентарный) объекта недвижимости, расположенного на земельном участке	—		
8.	Вид (виды) разрешенного использования	—		
8.1	Дополнительные сведения об использовании земельного участка	—		
9.	Сведения о земельных участках (землях общего пользования, территории общего пользования), посредством которых обеспечивается доступ	—		
10.	Иные сведения	—		

4. Пояснения к сведениям об уточняемом земельном участке с кадастровым номером: <u>13:15:0111004:1841</u>							
1.	–						
Сведения об уточняемых земельных участках, необходимые для исправления реестровых ошибок в сведениях о местоположении их границ							
1. Сведения о характерных точках границ уточняемого земельного участка с кадастровым номером <u>13:15:0111004:1699</u>							
Система координат <u>МСК-13, зона 1</u>					Зона № <u>1</u>		
Обозначение характерных точек границ	Координаты, м				Метод определения координат	Формулы, примененные для расчета средней квадратической погрешности определения координат характерных точек границ (Mt), с подставленными в такие формулы значениями и итоговые (вычисленные) значения Mt, м	Описание закрепления точки
	содержатся в Едином государственно м реестре недвижимости		определены в ходе выполнения комплексных кадастровых работ				
	X	Y	X	Y			
1	2	3	4	5	6	7	8
1	1873.6 9	1897.0 1	39925 6.90	12846 28.74	Метод спутниковых геодезических измерений (определений)	$Mt=\sqrt{M1^2+M2^2}=\sqrt{0,6^2+0,08^2}=0,1\text{м}$	Долговременный межевой знак
н1У	–	–	39925 4.31	12846 44.33	Метод спутниковых геодезических измерений (определений)	$Mt=\sqrt{M1^2+M2^2}=\sqrt{0,6^2+0,08^2}=0,1\text{м}$	Долговременный межевой знак
н2У	–	–	39925 3.26	12846 53.67	Метод спутниковых геодезических измерений (определений)	$Mt=\sqrt{M1^2+M2^2}=\sqrt{0,6^2+0,08^2}=0,1\text{м}$	Долговременный межевой знак
н3У	–	–	39925 4.20	12846 53.90	Метод спутниковых геодезических измерений	$Mt=\sqrt{M1^2+M2^2}=\sqrt{0,6^2+0,08^2}=0,1\text{м}$	Долговременный межевой знак

					(определений)		
н4У	–	–	39925 3.36	12846 61.12	Метод спутниковых геодезических измерений (определений)	$Mt = \sqrt{M1^2 + M2^2} = \sqrt{0,6^2 + 0,08^2} = 0,1\text{м}$	Долговре менный межевой знак
н5У	–	–	39925 0.43	12846 60.70	Метод спутниковых геодезических измерений (определений)	$Mt = \sqrt{M1^2 + M2^2} = \sqrt{0,6^2 + 0,08^2} = 0,1\text{м}$	Долговре менный межевой знак
н6У	–	–	39924 9.33	12846 66.24	Метод спутниковых геодезических измерений (определений)	$Mt = \sqrt{M1^2 + M2^2} = \sqrt{0,6^2 + 0,08^2} = 0,1\text{м}$	Долговре менный межевой знак
н7У	–	–	39924 8.51	12846 70.33	Метод спутниковых геодезических измерений (определений)	$Mt = \sqrt{M1^2 + M2^2} = \sqrt{0,6^2 + 0,08^2} = 0,1\text{м}$	Долговре менный межевой знак
н8У	–	–	39924 9.20	12846 70.48	Метод спутниковых геодезических измерений (определений)	$Mt = \sqrt{M1^2 + M2^2} = \sqrt{0,6^2 + 0,08^2} = 0,1\text{м}$	Долговре менный межевой знак
2	1868.2 8	1939.7 1	39924 8.56	12846 74.29	Метод спутниковых геодезических измерений (определений)	$Mt = \sqrt{M1^2 + M2^2} = \sqrt{0,6^2 + 0,08^2} = 0,1\text{м}$	Долговре менный межевой знак
3	1847.5 7	1940.3 8	39923 1.21	12846 71.03	Метод спутниковых геодезических измерений (определений)	$Mt = \sqrt{M1^2 + M2^2} = \sqrt{0,6^2 + 0,08^2} = 0,1\text{м}$	Долговре менный межевой знак
4	1846.8 6	1928.1 3	–	–	Метод спутниковых геодезических измерений (определений)	$Mt = \sqrt{M1^2 + M2^2} = \sqrt{0,6^2 + 0,08^2} = 0,1\text{м}$	Долговре менный межевой знак
5	1849.0 5	1919.2 0	–	–	Метод спутниковых геодезических	$Mt = \sqrt{M1^2 + M2^2} = \sqrt{0,6^2 + 0,08^2} = 0,1\text{м}$	Долговре менный межевой

					измерений (определений)		знак
6	1852.5 5	1911.5 6	–	–	Метод спутниковых геодезических измерений (определений)	$Mt = \sqrt{M1^2 + M2^2} = \sqrt{0,6^2 + 0,08^2} = 0,1\text{м}$	Долговре менный межевой знак
7	1853.8 3	1894.1 4	39923 3.81	12846 27.37	Метод спутниковых геодезических измерений (определений)	$Mt = \sqrt{M1^2 + M2^2} = \sqrt{0,6^2 + 0,08^2} = 0,1\text{м}$	Долговре менный межевой знак
1	1873.6 9	1897.0 1	39925 6.90	12846 28.74	Метод спутниковых геодезических измерений (определений)	$Mt = \sqrt{M1^2 + M2^2} = \sqrt{0,6^2 + 0,08^2} = 0,1\text{м}$	Долговре менный межевой знак

2. Сведения о частях границ уточняемого земельного участка с кадастровым номером 13:15:0111004:1699

Обозначение части границ		Горизонтальное проложение (S), м	Описание прохождения части границ	Сведения о согласовании местоположения границ (согласовано/спорное)
от т.	до т.			
1	2	3	4	5
1	н1У	15.80	по забору	согласовано
н1У	н2У	9.40	по забору	согласовано
н2У	н3У	0.97	по забору	согласовано
н3У	н4У	7.27	по забору	согласовано
н4У	н5У	2.96	по забору	согласовано
н5У	н6У	5.65	по забору	согласовано
н6У	н7У	4.17	по стене здания	согласовано
н7У	н8У	0.71	по стене здания	согласовано
н8У	2	3.86	по стене здания	согласовано
2	3	17.65	по меже	–
3	7	43.74	по меже	–
7	1	23.13	по забору	–

3. Сведения о характеристиках уточняемого земельного участка с кадастровым номером 13:15:0111004:1699		
№ п/п	Наименование характеристики	Значение характеристики
1	2	3
1.	Адрес земельного участка	—
1.1	Сведения о местоположении земельного участка (при отсутствии адреса) в структурированном в соответствии с федеральной информационной адресной системой виде	Мордовия Респ, Лямбирский р-н, Черемисево с, Долгая ул
1.2	Дополнительные сведения о местоположении земельного участка	участок № 2 "В"
2.	Площадь земельного участка \pm величина предельной погрешности определения (вычисления) площади ($P \pm \Delta P$), м ²	931 кв.м \pm 11 кв.м
3.	Формула, примененная для вычисления предельной погрешности определения площади земельного участка с подставленными значениями (ΔP), м ²	$\Delta P = 3.5 * 0.10 * \sqrt{931} = 11$
4.	Площадь земельного участка согласно сведениям Единого государственного реестра недвижимости ($P_{\text{кад}}$), м ²	931
5.	Оценка расхождения P и $P_{\text{кад}}$ ($P - P_{\text{кад}}$), м ²	0 кв.м
6.	Предельные минимальный и максимальный размеры земельного участка ($P_{\text{мин}}$ и $P_{\text{макс}}$), м ²	400 10000
7.	Кадастровый номер или иной государственный учетный номер (инвентарный) объекта недвижимости, расположенного на земельном участке	13:15:0111004:2309
8.	Вид (виды) разрешенного использования	—
8.1	Дополнительные сведения об использовании земельного участка	—
9.	Сведения о земельных участках (землях общего пользования, территории общего пользования), посредством которых обеспечивается доступ	земли общего пользования
10.	Иные сведения	Изначально сведения о местоположении границ и площади земельного участка с КН 13:15:0111004:1699 были внесены

		<p>в соответствии с Межевым делом, подготовленным ВолговятНИИгипрозем. от 12.10.2001 г. г. При первичном межевании земельного участка была допущена ошибка в координировании характерных точек границ. В результате проведенных работ выявлено несоответствие фактических границ земельного участка с КН 13:15:0111004:1699 сведениям о местоположении границы данного земельного участка, содержащимся в ЕГРН. А именно: по данным ЕГРН координаты характерных точек границ земельного участка определены в системе координат кадастрового округа, отличной от системы координат МСК-13. . Ошибка, допущенная ранее, была устранена. При исправлении ошибки, внесены изменения в координаты поворотных точек границ земельного участка в соответствии с фактическим использованием. . Граница земельного участка закреплена на местности долговременным межевым знаком и проходит по меже, по забору и по стене здания.</p> <p>Земельный участок с кадастровым номером 13:15:0111004:1699 расположен в территориальной зоне Ж "Жилая зона". Предельные (минимальные и максимальные) размеры земельных участков установлены в размерах: минимальный - 400 кв.м., максимальный - 10000 кв.м. Доступ к данному земельному участку осуществляется посредством земель общего пользования. На данном земельном участке расположен объект капитального строительства с КН 13:15:0111004:2309.</p>
4. Пояснения к сведениям об уточняемом земельном участке с кадастровым номером:		

13:15:0111004:1699							
1.	—						
Сведения об уточняемых земельных участках, необходимые для исправления реестровых ошибок в сведениях о местоположении их границ							
1. Сведения о характерных точках границ уточняемого земельного участка с кадастровым номером 13:15:0111004:1718							
Система координат МСК-13, зона 1					Зона № 1		
Обозначение характерных точек границ	Координаты, м				Метод определения координат	Формулы, примененные для расчета средней квадратической погрешности определения координат характерных точек границ (Mt), с подставленными в такие формулы значениями и итоговые (вычисленные) значения Mt, м	Описание закреплен ия точки
	содержатся в Едином государственно м реестре недвижимости		определены в ходе выполнения комплексных кадастровых работ				
	X	Y	X	Y			
1	2	3	4	5	6	7	8
—	—	—	40092 0.72	12844 94.50	Метод спутниковых геодезических измерений (определений)	$Mt=\sqrt{M1^2+M2^2}=\sqrt{0,6^2+0,08^2}=0,1\text{м}$	Долговре менный межевой знак
—	—	—	40090 1.47	12845 01.54	Метод спутниковых геодезических измерений (определений)	$Mt=\sqrt{M1^2+M2^2}=\sqrt{0,6^2+0,08^2}=0,1\text{м}$	Долговре менный межевой знак
—	—	—	40089 5.75	12844 75.26	Метод спутниковых геодезических измерений (определений)	$Mt=\sqrt{M1^2+M2^2}=\sqrt{0,6^2+0,08^2}=0,1\text{м}$	Долговре менный межевой знак
—	—	—	40089 5.37	12844 69.55	Метод спутниковых геодезических измерений (определений)	$Mt=\sqrt{M1^2+M2^2}=\sqrt{0,6^2+0,08^2}=0,1\text{м}$	Долговре менный межевой знак

—	—	—	40089 3.50	12844 57.24	Метод спутниковых геодезических измерений (определений)	$Mt = \sqrt{M1^2 + M2^2} = \sqrt{0,6^2 + 0,08^2} = 0,1\text{м}$	Долговре менный межевой знак
—	—	—	40087 9.10	12843 61.56	Метод спутниковых геодезических измерений (определений)	$Mt = \sqrt{M1^2 + M2^2} = \sqrt{0,6^2 + 0,08^2} = 0,1\text{м}$	Долговре менный межевой знак
—	—	—	40089 7.97	12843 56.26	Метод спутниковых геодезических измерений (определений)	$Mt = \sqrt{M1^2 + M2^2} = \sqrt{0,6^2 + 0,08^2} = 0,1\text{м}$	Долговре менный межевой знак
—	—	—	40090 9.50	12844 35.01	Метод спутниковых геодезических измерений (определений)	$Mt = \sqrt{M1^2 + M2^2} = \sqrt{0,6^2 + 0,08^2} = 0,1\text{м}$	Долговре менный межевой знак
—	—	—	40091 3.75	12844 64.00	Метод спутниковых геодезических измерений (определений)	$Mt = \sqrt{M1^2 + M2^2} = \sqrt{0,6^2 + 0,08^2} = 0,1\text{м}$	Долговре менный межевой знак
—	—	—	40092 0.72	12844 94.50	Метод спутниковых геодезических измерений (определений)	$Mt = \sqrt{M1^2 + M2^2} = \sqrt{0,6^2 + 0,08^2} = 0,1\text{м}$	Долговре менный межевой знак
—	—	—	—	—	—	—	—
—	—	—	40091 9.16	12844 89.53	Метод спутниковых геодезических измерений (определений)	$Mt = \sqrt{M1^2 + M2^2} = \sqrt{0,6^2 + 0,08^2} = 0,1\text{м}$	Долговре менный межевой знак
—	—	—	40091 8.94	12844 89.63	Метод спутниковых геодезических измерений (определений)	$Mt = \sqrt{M1^2 + M2^2} = \sqrt{0,6^2 + 0,08^2} = 0,1\text{м}$	Долговре менный межевой знак
—	—	—	40091 8.83	12844 89.36	Метод спутниковых геодезических	$Mt = \sqrt{M1^2 + M2^2} = \sqrt{0,6^2 + 0,08^2} = 0,1\text{м}$	Долговре менный межевой

					измерений (определений)	,08^2)=0,1м	знак
—	—	—	40091 9.06	12844 89.28	Метод спутниковых геодезических измерений (определений)	$Mt = \sqrt{M1^2 + M2^2} = \sqrt{0,6^2 + 0,08^2} = 0,1\text{м}$	Долговре менный межевой знак
—	—	—	40091 9.16	12844 89.53	Метод спутниковых геодезических измерений (определений)	$Mt = \sqrt{M1^2 + M2^2} = \sqrt{0,6^2 + 0,08^2} = 0,1\text{м}$	Долговре менный межевой знак

2. Сведения о частях границ уточняемого земельного участка с кадастровым номером 13:15:0111004:1718

Обозначение части границ		Горизонтальное проложение (S), м	Описание прохождения части границ	Сведения о согласовании местоположения границ (согласовано/спорное)
от т.	до т.			
1	2	3	4	5
12	13	0.24	—	—
13	14	0.29	—	—
14	15	0.24	—	—
15	12	0.27	—	—

3. Сведения о характеристиках уточняемого земельного участка с кадастровым номером 13:15:0111004:1718

№ п/п	Наименование характеристики	Значение характеристики
1	2	3
1.	Адрес земельного участка	Мордовия Респ, Лямбирский р-н, Черемешево с, Колхозная ул, 37 д
1.1	Сведения о местоположении земельного участка (при отсутствии адреса) в структурированном в соответствии с федеральной информационной адресной системой виде	—
1.2	Дополнительные сведения о местоположении земельного участка	—
2.	Площадь земельного участка ± величина предельной погрешности определения (вычисления) площади (Р	2737

	$\pm \Delta P$), м ²	
3.	Формула, примененная для вычисления предельной погрешности определения площади земельного участка с подставленными значениями (ΔP), м ²	—
4.	Площадь земельного участка согласно сведениям Единого государственного реестра недвижимости ($P_{\text{кад}}$), м ²	—
5.	Оценка расхождения P и $P_{\text{кад}}$ ($P - P_{\text{кад}}$), м ²	—
6.	Предельные минимальный и максимальный размеры земельного участка ($P_{\text{мин}}$ и $P_{\text{макс}}$), м ²	—
7.	Кадастровый номер или иной государственный учетный номер (инвентарный) объекта недвижимости, расположенного на земельном участке	—
8.	Вид (виды) разрешенного использования	—
8.1	Дополнительные сведения об использовании земельного участка	—
9.	Сведения о земельных участках (землях общего пользования, территории общего пользования), посредством которых обеспечивается доступ	—
10.	Иные сведения	—

4. Пояснения к сведениям об уточняемом земельном участке с кадастровым номером: 13:15:0111004:1718

1.	—
----	---

Сведения об уточняемых земельных участках, необходимые для исправления реестровых ошибок в сведениях о местоположении их границ

1. Сведения о характерных точках границ уточняемого земельного участка с кадастровым номером 13:15:0111004:1719

Система координат МСК-13, зона 1

Зона № 1

Обозначение характерных точек границ	Координаты, м		Метод определения координат	Формулы, примененные для расчета средней квадратической погрешности определения координат характерных точек	Описание закрепления точки
	содержатся в Едином государственном реестре недвижимости	определены в ходе выполнения комплексных кадастровых работ			

	X	Y	X	Y		границ (Mt), с подставленными в такие формулы значениями и итоговые (вычисленные) значения Mt, м	
1	2	3	4	5	6	7	8
—	—	—	40091 3.75	12844 64.00	Метод спутниковых геодезических измерений (определений)	$Mt = \sqrt{M1^2 + M2^2} = \sqrt{0,6^2 + 0,08^2} = 0,1 \text{ м}$	Долговре менный межевой знак
—	—	—	40090 9.50	12844 35.01	Метод спутниковых геодезических измерений (определений)	$Mt = \sqrt{M1^2 + M2^2} = \sqrt{0,6^2 + 0,08^2} = 0,1 \text{ м}$	Долговре менный межевой знак
—	—	—	40089 7.97	12843 56.26	Метод спутниковых геодезических измерений (определений)	$Mt = \sqrt{M1^2 + M2^2} = \sqrt{0,6^2 + 0,08^2} = 0,1 \text{ м}$	Долговре менный межевой знак
—	—	—	40089 7.82	12843 55.27	Метод спутниковых геодезических измерений (определений)	$Mt = \sqrt{M1^2 + M2^2} = \sqrt{0,6^2 + 0,08^2} = 0,1 \text{ м}$	Долговре менный межевой знак
—	—	—	40092 0.29	12843 48.74	Метод спутниковых геодезических измерений (определений)	$Mt = \sqrt{M1^2 + M2^2} = \sqrt{0,6^2 + 0,08^2} = 0,1 \text{ м}$	Долговре менный межевой знак
—	—	—	40093 7.44	12844 33.37	Метод спутниковых геодезических измерений (определений)	$Mt = \sqrt{M1^2 + M2^2} = \sqrt{0,6^2 + 0,08^2} = 0,1 \text{ м}$	Долговре менный межевой знак
—	—	—	40093 9.73	12844 49.90	Метод спутниковых геодезических измерений (определений)	$Mt = \sqrt{M1^2 + M2^2} = \sqrt{0,6^2 + 0,08^2} = 0,1 \text{ м}$	Долговре менный межевой знак
—	—	—	40094	12844	Метод спутниковых	$Mt = \sqrt{M1^2 + M2^2} = \sqrt{0,6^2 + 0,08^2} = 0,1 \text{ м}$	Долговре менный

			2.04	57.58	геодезических измерений (определений)	,08^2)=0,1м	межевой знак
—	—	—	40094 5.45	12844 68.19	Метод спутниковых геодезических измерений (определений)	$Mt = \sqrt{M1^2 + M2^2} = \sqrt{0,6^2 + 0,08^2} = 0,1\text{м}$	Долговременный межевой знак
—	—	—	40094 8.49	12844 77.95	Метод спутниковых геодезических измерений (определений)	$Mt = \sqrt{M1^2 + M2^2} = \sqrt{0,6^2 + 0,08^2} = 0,1\text{м}$	Долговременный межевой знак
—	—	—	40093 7.44	12844 86.25	Метод спутниковых геодезических измерений (определений)	$Mt = \sqrt{M1^2 + M2^2} = \sqrt{0,6^2 + 0,08^2} = 0,1\text{м}$	Долговременный межевой знак
—	—	—	40092 0.72	12844 94.50	Метод спутниковых геодезических измерений (определений)	$Mt = \sqrt{M1^2 + M2^2} = \sqrt{0,6^2 + 0,08^2} = 0,1\text{м}$	Долговременный межевой знак
—	—	—	40091 3.75	12844 64.00	Метод спутниковых геодезических измерений (определений)	$Mt = \sqrt{M1^2 + M2^2} = \sqrt{0,6^2 + 0,08^2} = 0,1\text{м}$	Долговременный межевой знак

2. Сведения о частях границ уточняемого земельного участка с кадастровым номером 13:15:0111004:1719

Обозначение части границ		Горизонтальное проложение (S), м	Описание прохождения части границ	Сведения о согласовании местоположения границ (согласовано/спорное)
от т.	до т.			
1	2	3	4	5
—	—	—	—	—

3. Сведения о характеристиках уточняемого земельного участка с кадастровым номером 13:15:0111004:1719

№ п/п	Наименование характеристики	Значение характеристики
1	2	3

1.	Адрес земельного участка	Мордовия Респ, Лямбирский р-н, Черемисево с, Колхозная ул
1.1	Сведения о местоположении земельного участка (при отсутствии адреса) в структурированном в соответствии с федеральной информационной адресной системой виде	—
1.2	Дополнительные сведения о местоположении земельного участка	дом 39
2.	Площадь земельного участка ± величина предельной погрешности определения (вычисления) площади ($P \pm \Delta P$), м ²	3700
3.	Формула, примененная для вычисления предельной погрешности определения площади земельного участка с подставленными значениями (ΔP), м ²	—
4.	Площадь земельного участка согласно сведениям Единого государственного реестра недвижимости ($P_{\text{кад}}$), м ²	—
5.	Оценка расхождения P и $P_{\text{кад}}$ ($P - P_{\text{кад}}$), м ²	—
6.	Предельные минимальный и максимальный размеры земельного участка ($P_{\text{мин}}$ и $P_{\text{макс}}$), м ²	—
7.	Кадастровый номер или иной государственный учетный номер (инвентарный) объекта недвижимости, расположенного на земельном участке	—
8.	Вид (виды) разрешенного использования	—
8.1	Дополнительные сведения об использовании земельного участка	—
9.	Сведения о земельных участках (землях общего пользования, территории общего пользования), посредством которых обеспечивается доступ	—
10.	Иные сведения	—
4. Пояснения к сведениям об уточняемом земельном участке с кадастровым номером: 13:15:0111004:1719		
1.	—	
Сведения об уточняемых земельных участках, необходимые для исправления реестровых ошибок в сведениях о местоположении их границ		

1. Сведения о характерных точках границ уточняемого земельного участка с кадастровым номером <u>13:15:0111004:1720</u>							
Система координат <u>МСК-13, зона 1</u>					Зона № <u>1</u>		
Обозначение характерных точек границ	Координаты, м				Метод определения координат	Формулы, примененные для расчета средней квадратической погрешности определения координат характерных точек границ (Mt), с подставленными в такие формулы значениями и итоговые (вычисленные) значения Mt, м	Описание закрепления точки
	содержатся в Едином государственно м реестре недвижимости		определены в ходе выполнения комплексных кадастровых работ				
	X	Y	X	Y			
1	2	3	4	5	6	7	8
—	—	—	40094 8.49	12844 77.95	Метод спутниковых геодезических измерений (определений)	$Mt=\sqrt{M1^2+M2^2}=\sqrt{0,6^2+0,08^2}=0,1\text{м}$	Долговременный межевой знак
—	—	—	40096 2.33	12844 70.44	Метод спутниковых геодезических измерений (определений)	$Mt=\sqrt{M1^2+M2^2}=\sqrt{0,6^2+0,08^2}=0,1\text{м}$	Долговременный межевой знак
—	—	—	40096 2.72	12844 68.52	Метод спутниковых геодезических измерений (определений)	$Mt=\sqrt{M1^2+M2^2}=\sqrt{0,6^2+0,08^2}=0,1\text{м}$	Долговременный межевой знак
—	—	—	40096 2.92	12844 68.56	Метод спутниковых геодезических измерений (определений)	$Mt=\sqrt{M1^2+M2^2}=\sqrt{0,6^2+0,08^2}=0,1\text{м}$	Долговременный межевой знак
—	—	—	40096 2.59	12844 70.35	Метод спутниковых геодезических измерений (определений)	$Mt=\sqrt{M1^2+M2^2}=\sqrt{0,6^2+0,08^2}=0,1\text{м}$	Долговременный межевой знак

—	—	—	40099 1.77	12844 54.56	Метод спутниковых геодезических измерений (определений)	$Mt = \sqrt{M1^2 + M2^2} = \sqrt{0,6^2 + 0,08^2} = 0,1\text{м}$	Долговре менный межевой знак
—	—	—	40098 9.85	12844 50.54	Метод спутниковых геодезических измерений (определений)	$Mt = \sqrt{M1^2 + M2^2} = \sqrt{0,6^2 + 0,08^2} = 0,1\text{м}$	Долговре менный межевой знак
—	—	—	40097 9.31	12844 28.96	Метод спутниковых геодезических измерений (определений)	$Mt = \sqrt{M1^2 + M2^2} = \sqrt{0,6^2 + 0,08^2} = 0,1\text{м}$	Долговре менный межевой знак
—	—	—	40098 5.18	12844 25.44	Метод спутниковых геодезических измерений (определений)	$Mt = \sqrt{M1^2 + M2^2} = \sqrt{0,6^2 + 0,08^2} = 0,1\text{м}$	Долговре менный межевой знак
—	—	—	40095 5.03	12843 37.45	Метод спутниковых геодезических измерений (определений)	$Mt = \sqrt{M1^2 + M2^2} = \sqrt{0,6^2 + 0,08^2} = 0,1\text{м}$	Долговре менный межевой знак
—	—	—	40092 0.29	12843 48.74	Метод спутниковых геодезических измерений (определений)	$Mt = \sqrt{M1^2 + M2^2} = \sqrt{0,6^2 + 0,08^2} = 0,1\text{м}$	Долговре менный межевой знак
—	—	—	40093 7.44	12844 33.37	Метод спутниковых геодезических измерений (определений)	$Mt = \sqrt{M1^2 + M2^2} = \sqrt{0,6^2 + 0,08^2} = 0,1\text{м}$	Долговре менный межевой знак
—	—	—	40093 9.73	12844 49.90	Метод спутниковых геодезических измерений (определений)	$Mt = \sqrt{M1^2 + M2^2} = \sqrt{0,6^2 + 0,08^2} = 0,1\text{м}$	Долговре менный межевой знак
—	—	—	40094 2.04	12844 57.58	Метод спутниковых геодезических измерений	$Mt = \sqrt{M1^2 + M2^2} = \sqrt{0,6^2 + 0,08^2} = 0,1\text{м}$	Долговре менный межевой знак

					(определений)		
—	—	—	40094 5.45	12844 68.19	Метод спутниковых геодезических измерений (определений)	$Mt = \sqrt{M1^2 + M2^2} = \sqrt{0,6^2 + 0,08^2} = 0,1\text{м}$	Долговре менный межевой знак
—	—	—	40094 8.49	12844 77.95	Метод спутниковых геодезических измерений (определений)	$Mt = \sqrt{M1^2 + M2^2} = \sqrt{0,6^2 + 0,08^2} = 0,1\text{м}$	Долговре менный межевой знак

2. Сведения о частях границ уточняемого земельного участка с кадастровым номером 13:15:0111004:1720

Обозначение части границ		Горизонтальное проложение (S), м	Описание прохождения части границ	Сведения о согласовании местоположения границ (согласовано/спорное)
от т.	до т.			
1	2	3	4	5
—	—	—	—	—

3. Сведения о характеристиках уточняемого земельного участка с кадастровым номером 13:15:0111004:1720

№ п/п	Наименование характеристики	Значение характеристики
1	2	3
1.	Адрес земельного участка	Мордовия Респ, Лямбирский р-н, Черемешево с, Колхозная ул
1.1	Сведения о местоположении земельного участка (при отсутствии адреса) в структурированном в соответствии с федеральной информационной адресной системой виде	—
1.2	Дополнительные сведения о местоположении земельного участка	дом 41
2.	Площадь земельного участка ± величина предельной погрешности определения (вычисления) площади ($P \pm \Delta P$), м ²	5546
3.	Формула, примененная для вычисления предельной погрешности определения площади земельного участка с подставленными значениями (ΔP), м ²	—
4.	Площадь земельного участка согласно сведениям	—

	Единого государственного реестра недвижимости ($P_{\text{кад}}$), м^2	
5.	Оценка расхождения P и $P_{\text{кад}}$ ($P - P_{\text{кад}}$), м^2	—
6.	Предельные минимальный и максимальный размеры земельного участка ($P_{\text{мин}}$ и $P_{\text{макс}}$), м^2	—
7.	Кадастровый номер или иной государственный учетный номер (инвентарный) объекта недвижимости, расположенного на земельном участке	—
8.	Вид (виды) разрешенного использования	—
8.1	Дополнительные сведения об использовании земельного участка	—
9.	Сведения о земельных участках (землях общего пользования, территории общего пользования), посредством которых обеспечивается доступ	—
10.	Иные сведения	—

4. Пояснения к сведениям об уточняемом земельном участке с кадастровым номером: 13:15:0111004:1720

1.	—
----	---

Сведения об уточняемых земельных участках, необходимые для исправления реестровых ошибок в сведениях о местоположении их границ

1. Сведения о характерных точках границ уточняемого земельного участка с кадастровым номером 13:15:0111004:1758

Система координат МСК-13, зона 1

Зона № 1

Обозначение характерных точек границ	Координаты, м				Метод определения координат	Формулы, примененные для расчета средней квадратической погрешности определения координат характерных точек границ (Mt), с подставленными в такие формулы значениями и итоговые (вычисленные) значения Mt, м	Описание закрепления точки
	содержатся в Едином государственно м реестре недвижимости		определены в ходе выполнения комплексных кадастровых работ				
	X	Y	X	Y			
1	2	3	4	5	6	7	8

—	—	—	40139 7.34	12842 57.95	Метод спутниковых геодезических измерений (определений)	$Mt = \sqrt{M1^2 + M2^2} = \sqrt{0,6^2 + 0,08^2} = 0,1\text{м}$	Долговре менный межевой знак
—	—	—	40139 1.38	12842 50.42	Метод спутниковых геодезических измерений (определений)	$Mt = \sqrt{M1^2 + M2^2} = \sqrt{0,6^2 + 0,08^2} = 0,1\text{м}$	Долговре менный межевой знак
—	—	—	40135 4.44	12842 03.15	Метод спутниковых геодезических измерений (определений)	$Mt = \sqrt{M1^2 + M2^2} = \sqrt{0,6^2 + 0,08^2} = 0,1\text{м}$	Долговре менный межевой знак
—	—	—	40137 3.15	12841 89.81	Метод спутниковых геодезических измерений (определений)	$Mt = \sqrt{M1^2 + M2^2} = \sqrt{0,6^2 + 0,08^2} = 0,1\text{м}$	Долговре менный межевой знак
—	—	—	40137 8.22	12841 97.00	Метод спутниковых геодезических измерений (определений)	$Mt = \sqrt{M1^2 + M2^2} = \sqrt{0,6^2 + 0,08^2} = 0,1\text{м}$	Долговре менный межевой знак
—	—	—	40139 1.32	12842 17.77	Метод спутниковых геодезических измерений (определений)	$Mt = \sqrt{M1^2 + M2^2} = \sqrt{0,6^2 + 0,08^2} = 0,1\text{м}$	Долговре менный межевой знак
—	—	—	40139 9.61	12842 28.99	Метод спутниковых геодезических измерений (определений)	$Mt = \sqrt{M1^2 + M2^2} = \sqrt{0,6^2 + 0,08^2} = 0,1\text{м}$	Долговре менный межевой знак
—	—	—	40140 8.95	12842 43.18	Метод спутниковых геодезических измерений (определений)	$Mt = \sqrt{M1^2 + M2^2} = \sqrt{0,6^2 + 0,08^2} = 0,1\text{м}$	Долговре менный межевой знак
—	—	—	40141 1.27	12842 47.50	Метод спутниковых геодезических измерений	$Mt = \sqrt{M1^2 + M2^2} = \sqrt{0,6^2 + 0,08^2} = 0,1\text{м}$	Долговре менный межевой знак

					(определений)		
—	—	—	40141 2.86	12842 51.31	Метод спутниковых геодезических измерений (определений)	$Mt = \sqrt{M1^2 + M2^2} = \sqrt{0,6^2 + 0,08^2} = 0,1\text{м}$	Долговре менный межевой знак
—	—	—	40141 4.76	12842 58.65	Метод спутниковых геодезических измерений (определений)	$Mt = \sqrt{M1^2 + M2^2} = \sqrt{0,6^2 + 0,08^2} = 0,1\text{м}$	Долговре менный межевой знак
—	—	—	40140 3.40	12842 66.21	Метод спутниковых геодезических измерений (определений)	$Mt = \sqrt{M1^2 + M2^2} = \sqrt{0,6^2 + 0,08^2} = 0,1\text{м}$	Долговре менный межевой знак
—	—	—	40140 1.24	12842 62.96	Метод спутниковых геодезических измерений (определений)	$Mt = \sqrt{M1^2 + M2^2} = \sqrt{0,6^2 + 0,08^2} = 0,1\text{м}$	Долговре менный межевой знак
—	—	—	40139 7.34	12842 57.95	Метод спутниковых геодезических измерений (определений)	$Mt = \sqrt{M1^2 + M2^2} = \sqrt{0,6^2 + 0,08^2} = 0,1\text{м}$	Долговре менный межевой знак

2. Сведения о частях границ уточняемого земельного участка с кадастровым номером 13:15:0111004:1758

Обозначение части границ		Горизонтальное проложение (S), м	Описание прохождения части границ	Сведения о согласовании местоположения границ (согласовано/спорное)
от т.	до т.			
1	2	3	4	5
—	—	—	—	—

3. Сведения о характеристиках уточняемого земельного участка с кадастровым номером 13:15:0111004:1758

№ п/п	Наименование характеристики	Значение характеристики
1	2	3
1.	Адрес земельного участка	—

1.1	Сведения о местоположении земельного участка (при отсутствии адреса) в структурированном в соответствии с федеральной информационной адресной системой виде	Российская Федерация, Мордовия Респ, Лямбирский р-н, Лямбирское с/п, Черемешево с, Дачная ул, земельный участок 28
1.2	Дополнительные сведения о местоположении земельного участка	—
2.	Площадь земельного участка \pm величина предельной погрешности определения (вычисления) площади ($P \pm \Delta P$), м ²	1581
3.	Формула, примененная для вычисления предельной погрешности определения площади земельного участка с подставленными значениями (ΔP), м ²	—
4.	Площадь земельного участка согласно сведениям Единого государственного реестра недвижимости ($P_{\text{кад}}$), м ²	—
5.	Оценка расхождения P и $P_{\text{кад}}$ ($P - P_{\text{кад}}$), м ²	—
6.	Предельные минимальный и максимальный размеры земельного участка ($P_{\text{мин}}$ и $P_{\text{макс}}$), м ²	—
7.	Кадастровый номер или иной государственный учетный номер (инвентарный) объекта недвижимости, расположенного на земельном участке	—
8.	Вид (виды) разрешенного использования	—
8.1	Дополнительные сведения об использовании земельного участка	—
9.	Сведения о земельных участках (землях общего пользования, территории общего пользования), посредством которых обеспечивается доступ	—
10.	Иные сведения	Адрес установлен на основании Постановления Администрации Лямбирского сельского поселения Лямбирского муниципального района Республики Мордовия №78 от 08.07.2020 г.
4. Пояснения к сведениям об уточняемом земельном участке с кадастровым номером: 13:15:0111004:1758		
1.	—	
Сведения об уточняемых земельных участках, необходимые для исправления		

реестровых ошибок в сведениях о местоположении их границ

1. Сведения о характерных точках границ уточняемого земельного участка с кадастровым номером 13:15:0111004:1778

Система координат МСК-13, зона 1

Зона № 1

Обозначение характерных точек границ	Координаты, м				Метод определения координат	Формулы, примененные для расчета средней квадратической погрешности определения координат характерных точек границ (Mt), с подставленными в такие формулы значениями и итоговые (вычисленные) значения Mt, м	Описание закрепления точки
	содержатся в Едином государственно м реестре недвижимости		определены в ходе выполнения комплексных кадастровых работ				
	X	Y	X	Y			
1	2	3	4	5	6	7	8
—	—	—	40073 6.23	12846 77.42	Метод спутниковых геодезических измерений (определений)	$Mt=\sqrt{M1^2+M2^2}=\sqrt{0,6^2+0,08^2}=0,1\text{м}$	—
—	—	—	40073 4.70	12846 77.51	Метод спутниковых геодезических измерений (определений)	$Mt=\sqrt{M1^2+M2^2}=\sqrt{0,6^2+0,08^2}=0,1\text{м}$	—
—	—	—	40072 8.48	12846 22.97	Метод спутниковых геодезических измерений (определений)	$Mt=\sqrt{M1^2+M2^2}=\sqrt{0,6^2+0,08^2}=0,1\text{м}$	—
—	—	—	40073 1.60	12846 22.75	Метод спутниковых геодезических измерений (определений)	$Mt=\sqrt{M1^2+M2^2}=\sqrt{0,6^2+0,08^2}=0,1\text{м}$	—
—	—	—	40076 1.59	12846 21.57	Метод спутниковых геодезических измерений (определений)	$Mt=\sqrt{M1^2+M2^2}=\sqrt{0,6^2+0,08^2}=0,1\text{м}$	—

—	—	—	40076 2.34	12846 28.08	Метод спутниковых геодезических измерений (определений)	$Mt = \sqrt{M1^2 + M2^2} = \sqrt{0,6^2 + 0,08^2} = 0,1\text{м}$	—
—	—	—	40076 6.04	12846 75.43	Метод спутниковых геодезических измерений (определений)	$Mt = \sqrt{M1^2 + M2^2} = \sqrt{0,6^2 + 0,08^2} = 0,1\text{м}$	—
—	—	—	40073 6.23	12846 77.42	Метод спутниковых геодезических измерений (определений)	$Mt = \sqrt{M1^2 + M2^2} = \sqrt{0,6^2 + 0,08^2} = 0,1\text{м}$	—
—	—	—	—	—	—	—	—
—	—	—	40073 4.74	12846 49.86	Метод спутниковых геодезических измерений (определений)	$Mt = \sqrt{M1^2 + M2^2} = \sqrt{0,6^2 + 0,08^2} = 0,1\text{м}$	Долговре менный межевой знак
—	—	—	40073 4.53	12846 49.83	Метод спутниковых геодезических измерений (определений)	$Mt = \sqrt{M1^2 + M2^2} = \sqrt{0,6^2 + 0,08^2} = 0,1\text{м}$	Долговре менный межевой знак
—	—	—	40073 4.55	12846 49.65	Метод спутниковых геодезических измерений (определений)	$Mt = \sqrt{M1^2 + M2^2} = \sqrt{0,6^2 + 0,08^2} = 0,1\text{м}$	Долговре менный межевой знак
—	—	—	40073 4.76	12846 49.68	Метод спутниковых геодезических измерений (определений)	$Mt = \sqrt{M1^2 + M2^2} = \sqrt{0,6^2 + 0,08^2} = 0,1\text{м}$	Долговре менный межевой знак
—	—	—	40073 4.74	12846 49.86	Метод спутниковых геодезических измерений (определений)	$Mt = \sqrt{M1^2 + M2^2} = \sqrt{0,6^2 + 0,08^2} = 0,1\text{м}$	Долговре менный межевой знак

2. Сведения о частях границ уточняемого земельного участка с кадастровым номером 13:15:0111004:1778

Обозначение части границ		Горизонтальное проложение (S), м	Описание прохождения части границ	Сведения о согласовании местоположения границ (согласовано/спорное)
от т.	до т.			
1	2	3	4	5
—	—	—	—	—

3. Сведения о характеристиках уточняемого земельного участка с кадастровым номером 13:15:0111004:1778

№ п/п	Наименование характеристики	Значение характеристики
1	2	3
1.	Адрес земельного участка	Мордовия Респ, Лямбирский р-н, Черемешево с, Колхозная ул
1.1	Сведения о местоположении земельного участка (при отсутствии адреса) в структурированном в соответствии с федеральной информационной адресной системой виде	—
1.2	Дополнительные сведения о местоположении земельного участка	участок 28 а
2.	Площадь земельного участка \pm величина предельной погрешности определения (вычисления) площади ($P \pm \Delta P$), м ²	1763
3.	Формула, примененная для вычисления предельной погрешности определения площади земельного участка с подставленными значениями (ΔP), м ²	—
4.	Площадь земельного участка согласно сведениям Единого государственного реестра недвижимости ($P_{\text{кад}}$), м ²	—
5.	Оценка расхождения P и $P_{\text{кад}}$ ($P - P_{\text{кад}}$), м ²	—
6.	Предельные минимальный и максимальный размеры земельного участка ($P_{\text{мин}}$ и $P_{\text{макс}}$), м ²	—
7.	Кадастровый номер или иной государственный учетный номер (инвентарный) объекта недвижимости, расположенного на земельном участке	—
8.	Вид (виды) разрешенного использования	—
8.1	Дополнительные сведения об использовании	—

	земельного участка	
9.	Сведения о земельных участках (землях общего пользования, территории общего пользования), посредством которых обеспечивается доступ	—
10.	Иные сведения	—

4. Пояснения к сведениям об уточняемом земельном участке с кадастровым номером: 13:15:0111004:1778

1.	—
----	---

Сведения об уточняемых земельных участках, необходимые для исправления реестровых ошибок в сведениях о местоположении их границ

1. Сведения о характерных точках границ уточняемого земельного участка с кадастровым номером 13:15:0111004:1789

Система координат МСК-13, зона 1

Зона № 1

Обозначение характерных точек границ	Координаты, м				Метод определения координат	Формулы, примененные для расчета средней квадратической погрешности определения координат характерных точек границ (Mt), с подставленными в такие формулы значениями и итоговые (вычисленные) значения Mt, м	Описание закрепления точки
	содержатся в Едином государственно м реестре недвижимости		определены в ходе выполнения комплексных кадастровых работ				
	X	Y	X	Y			
1	2	3	4	5	6	7	8
—	—	—	40164 3.60	12840 54.88	Метод спутниковых геодезических измерений (определений)	Mt=SQRT(M1^2+M2^2)=SQRT(0,6^2+0,08^2)=0,1м	Долговременный межевой знак
—	—	—	40164 5.51	12840 79.69	Метод спутниковых геодезических измерений (определений)	Mt=SQRT(M1^2+M2^2)=SQRT(0,6^2+0,08^2)=0,1м	Долговременный межевой знак
—	—	—	40156 5.46	12840 84.31	Метод спутниковых геодезических	Mt=SQRT(M1^2+M2^2)=SQRT(0,6^2+0,08^2)=0,1м	Долговременный межевой

					измерений (определений)		знак
—	—	—	40156 4.72	12840 58.82	Метод спутниковых геодезических измерений (определений)	$Mt = \sqrt{M1^2 + M2^2} = \sqrt{0,6^2 + 0,08^2} = 0,1\text{м}$	Долговре менный межевой знак
—	—	—	40156 9.90	12840 58.66	Метод спутниковых геодезических измерений (определений)	$Mt = \sqrt{M1^2 + M2^2} = \sqrt{0,6^2 + 0,08^2} = 0,1\text{м}$	Долговре менный межевой знак
—	—	—	40164 3.60	12840 54.88	Метод спутниковых геодезических измерений (определений)	$Mt = \sqrt{M1^2 + M2^2} = \sqrt{0,6^2 + 0,08^2} = 0,1\text{м}$	Долговре менный межевой знак

2. Сведения о частях границ уточняемого земельного участка с кадастровым номером 13:15:0111004:1789

Обозначение части границ		Горизонтальное проложение (S), м	Описание прохождения части границ	Сведения о согласовании местоположения границ (согласовано/спорное)
от т.	до т.			
1	2	3	4	5
—	—	—	—	—

3. Сведения о характеристиках уточняемого земельного участка с кадастровым номером 13:15:0111004:1789

№ п/п	Наименование характеристики	Значение характеристики
1	2	3
1.	Адрес земельного участка	Мордовия Респ, Лямбирский р-н, Черемешево с, Долгая ул
1.1	Сведения о местоположении земельного участка (при отсутствии адреса) в структурированном в соответствии с федеральной информационной адресной системой виде	—
1.2	Дополнительные сведения о местоположении земельного участка	участок 186
2.	Площадь земельного участка ± величина предельной погрешности определения (вычисления) площади (Р	—

	$\pm \Delta P$), м ²	
3.	Формула, примененная для вычисления предельной погрешности определения площади земельного участка с подставленными значениями (ΔP), м ²	—
4.	Площадь земельного участка согласно сведениям Единого государственного реестра недвижимости ($P_{\text{кад}}$), м ²	—
5.	Оценка расхождения P и $P_{\text{кад}}$ ($P - P_{\text{кад}}$), м ²	—
6.	Предельные минимальный и максимальный размеры земельного участка ($P_{\text{мин}}$ и $P_{\text{макс}}$), м ²	—
7.	Кадастровый номер или иной государственный учетный номер (инвентарный) объекта недвижимости, расположенного на земельном участке	—
8.	Вид (виды) разрешенного использования	—
8.1	Дополнительные сведения об использовании земельного участка	—
9.	Сведения о земельных участках (землях общего пользования, территории общего пользования), посредством которых обеспечивается доступ	—
10.	Иные сведения	—

4. Пояснения к сведениям об уточняемом земельном участке с кадастровым номером: 13:15:0111004:1789

1.	—
----	---

Сведения об уточняемых земельных участках, необходимые для исправления реестровых ошибок в сведениях о местоположении их границ

1. Сведения о характерных точках границ уточняемого земельного участка с кадастровым номером 13:15:0111004:1790

Система координат МСК-13, зона 1

Зона № 1

Обозначение характерных точек границ	Координаты, м		Метод определения координат	Формулы, примененные для расчета средней квадратической погрешности определения координат характерных точек	Описание закрепления точки
	содержатся в Едином государственном реестре недвижимости	определены в ходе выполнения комплексных кадастровых работ			

	X	Y	X	Y		границ (Mt), с подставленными в такие формулы значениями и итоговые (вычисленные) значения Mt, м	
1	2	3	4	5	6	7	8
—	—	—	40165 0.14	12840 79.43	Метод спутниковых геодезических измерений (определений)	—	Долговре менный межевой знак
—	—	—	40165 1.33	12841 03.17	Метод спутниковых геодезических измерений (определений)	—	Долговре менный межевой знак
—	—	—	40163 1.91	12841 04.25	Метод спутниковых геодезических измерений (определений)	—	Долговре менный межевой знак
—	—	—	40157 1.39	12841 07.17	Метод спутниковых геодезических измерений (определений)	—	Долговре менный межевой знак
—	—	—	40156 6.04	12841 07.35	Метод спутниковых геодезических измерений (определений)	—	Долговре менный межевой знак
—	—	—	40156 5.46	12840 84.31	Метод спутниковых геодезических измерений (определений)	—	Долговре менный межевой знак
—	—	—	40164 5.51	12840 79.69	Метод спутниковых геодезических измерений (определений)	—	Долговре менный межевой знак
—	—	—	40165	12840	Метод спутниковых	—	Долговре менный

			0.14	79.43	геодезических измерений (определений)		межевой знак
--	--	--	------	-------	---------------------------------------	--	--------------

2. Сведения о частях границ уточняемого земельного участка с кадастровым номером 13:15:0111004:1790

Обозначение части границ		Горизонтальное проложение (S), м	Описание прохождения части границ	Сведения о согласовании местоположения границ (согласовано/спорное)
от т.	до т.			
1	2	3	4	5
—	—	—	—	—

3. Сведения о характеристиках уточняемого земельного участка с кадастровым номером 13:15:0111004:1790

№ п/п	Наименование характеристики	Значение характеристики
1	2	3
1.	Адрес земельного участка	Мордовия Респ, Лямбирский р-н, Черемешево с, Долгая ул
1.1	Сведения о местоположении земельного участка (при отсутствии адреса) в структурированном в соответствии с федеральной информационной адресной системой виде	—
1.2	Дополнительные сведения о местоположении земельного участка	участок 184
2.	Площадь земельного участка \pm величина предельной погрешности определения (вычисления) площади ($P \pm \Delta P$), м ²	—
3.	Формула, примененная для вычисления предельной погрешности определения площади земельного участка с подставленными значениями (ΔP), м ²	—
4.	Площадь земельного участка согласно сведениям Единого государственного реестра недвижимости ($P_{\text{кад}}$), м ²	—
5.	Оценка расхождения P и $P_{\text{кад}}$ ($P - P_{\text{кад}}$), м ²	—
6.	Предельные минимальный и максимальный размеры земельного участка ($P_{\text{мин}}$ и $P_{\text{макс}}$), м ²	—

7.	Кадастровый номер или иной государственный учетный номер (инвентарный) объекта недвижимости, расположенного на земельном участке	—
8.	Вид (виды) разрешенного использования	—
8.1	Дополнительные сведения об использовании земельного участка	—
9.	Сведения о земельных участках (землях общего пользования, территории общего пользования), посредством которых обеспечивается доступ	—
10.	Иные сведения	—

4. Пояснения к сведениям об уточняемом земельном участке с кадастровым номером: 13:15:0111004:1790

1.	—
----	---

Сведения об уточняемых земельных участках, необходимые для исправления реестровых ошибок в сведениях о местоположении их границ

1. Сведения о характерных точках границ уточняемого земельного участка с кадастровым номером 13:15:0111004:1801

Система координат МСК-13, зона 1

Зона № 1

Обозначение характерных точек границ	Координаты, м				Метод определения координат	Формулы, примененные для расчета средней квадратической погрешности определения координат характерных точек границ (Mt), с подставленными в такие формулы значениями и итоговые (вычисленные) значения Mt, м	Описание закрепления точки
	содержатся в Едином государственно м реестре недвижимости		определены в ходе выполнения комплексных кадастровых работ				
	X	Y	X	Y			
1	2	3	4	5	6	7	8
—	—	—	40017 3.96	12845 66.62	Метод спутниковых геодезических измерений (определений)	Mt=SQRT(M1^2+M2^2)=SQRT(0,6^2+0,08^2)=0,1м	Долговременный межевой знак

—	—	—	40016 3.47	12846 12.26	Метод спутниковых геодезических измерений (определений)	$Mt = \sqrt{M1^2 + M2^2} = \sqrt{0,6^2 + 0,08^2} = 0,1\text{м}$	Долговре менный межевой знак
—	—	—	40016 2.80	12846 14.72	Метод спутниковых геодезических измерений (определений)	$Mt = \sqrt{M1^2 + M2^2} = \sqrt{0,6^2 + 0,08^2} = 0,1\text{м}$	Долговре менный межевой знак
—	—	—	40015 9.99	12846 13.96	Метод спутниковых геодезических измерений (определений)	$Mt = \sqrt{M1^2 + M2^2} = \sqrt{0,6^2 + 0,08^2} = 0,1\text{м}$	Долговре менный межевой знак
—	—	—	40015 9.94	12846 14.16	Метод спутниковых геодезических измерений (определений)	$Mt = \sqrt{M1^2 + M2^2} = \sqrt{0,6^2 + 0,08^2} = 0,1\text{м}$	Долговре менный межевой знак
—	—	—	40016 2.75	12846 14.93	Метод спутниковых геодезических измерений (определений)	$Mt = \sqrt{M1^2 + M2^2} = \sqrt{0,6^2 + 0,08^2} = 0,1\text{м}$	Долговре менный межевой знак
—	—	—	40016 2.62	12846 15.40	Метод спутниковых геодезических измерений (определений)	$Mt = \sqrt{M1^2 + M2^2} = \sqrt{0,6^2 + 0,08^2} = 0,1\text{м}$	Долговре менный межевой знак
—	—	—	40015 6.25	12846 13.39	Метод спутниковых геодезических измерений (определений)	$Mt = \sqrt{M1^2 + M2^2} = \sqrt{0,6^2 + 0,08^2} = 0,1\text{м}$	Долговре менный межевой знак
—	—	—	40012 0.36	12846 03.01	Метод спутниковых геодезических измерений (определений)	$Mt = \sqrt{M1^2 + M2^2} = \sqrt{0,6^2 + 0,08^2} = 0,1\text{м}$	Долговре менный межевой знак
—	—	—	40011 8.46	12845 98.04	Метод спутниковых геодезических измерений	$Mt = \sqrt{M1^2 + M2^2} = \sqrt{0,6^2 + 0,08^2} = 0,1\text{м}$	Долговре менный межевой знак

					(определений)		
—	—	—	40013 5.37	12845 54.89	Метод спутниковых геодезических измерений (определений)	$Mt = \sqrt{M1^2 + M2^2} = \sqrt{0,6^2 + 0,08^2} = 0,1\text{м}$	Долговременный межевой знак
—	—	—	40013 7.77	12845 55.63	Метод спутниковых геодезических измерений (определений)	$Mt = \sqrt{M1^2 + M2^2} = \sqrt{0,6^2 + 0,08^2} = 0,1\text{м}$	Долговременный межевой знак
—	—	—	40017 3.96	12845 66.62	Метод спутниковых геодезических измерений (определений)	$Mt = \sqrt{M1^2 + M2^2} = \sqrt{0,6^2 + 0,08^2} = 0,1\text{м}$	Долговременный межевой знак

2. Сведения о частях границ уточняемого земельного участка с кадастровым номером 13:15:0111004:1801

Обозначение части границ		Горизонтальное проложение (S), м	Описание прохождения части границ	Сведения о согласовании местоположения границ (согласовано/спорное)
от т.	до т.			
1	2	3	4	5
—	—	—	—	—

3. Сведения о характеристиках уточняемого земельного участка с кадастровым номером 13:15:0111004:1801

№ п/п	Наименование характеристики	Значение характеристики
1	2	3
1.	Адрес земельного участка	Мордовия Респ, Лямбирский р-н, Черемешево с, Молодежная ул, 42 д
1.1	Сведения о местоположении земельного участка (при отсутствии адреса) в структурированном в соответствии с федеральной информационной адресной системой виде	—
1.2	Дополнительные сведения о местоположении земельного участка	—
2.	Площадь земельного участка ± величина предельной погрешности определения (вычисления) площади (Р	2200

	$\pm \Delta P$), м ²	
3.	Формула, примененная для вычисления предельной погрешности определения площади земельного участка с подставленными значениями (ΔP), м ²	—
4.	Площадь земельного участка согласно сведениям Единого государственного реестра недвижимости ($P_{\text{кад}}$), м ²	—
5.	Оценка расхождения P и $P_{\text{кад}}$ ($P - P_{\text{кад}}$), м ²	—
6.	Предельные минимальный и максимальный размеры земельного участка ($P_{\text{мин}}$ и $P_{\text{макс}}$), м ²	—
7.	Кадастровый номер или иной государственный учетный номер (инвентарный) объекта недвижимости, расположенного на земельном участке	—
8.	Вид (виды) разрешенного использования	—
8.1	Дополнительные сведения об использовании земельного участка	—
9.	Сведения о земельных участках (землях общего пользования, территории общего пользования), посредством которых обеспечивается доступ	—
10.	Иные сведения	—

4. Пояснения к сведениям об уточняемом земельном участке с кадастровым номером: 13:15:0111004:1801

1.	—
----	---

Сведения об уточняемых земельных участках, необходимые для исправления реестровых ошибок в сведениях о местоположении их границ

1. Сведения о характерных точках границ уточняемого земельного участка с кадастровым номером 13:15:0111004:1811

Система координат МСК-13, зона 1

Зона № 1

Обозначение характерных точек границ	Координаты, м		Метод определения координат	Формулы, примененные для расчета средней квадратической погрешности определения координат характерных точек	Описание закрепления точки
	содержатся в Едином государственном реестре недвижимости	определены в ходе выполнения комплексных кадастровых работ			

	X	Y	X	Y		границ (Mt), с подставленными в такие формулы значениями и итоговые (вычисленные) значения Mt, м	
1	2	3	4	5	6	7	8
—	—	—	40132 4.05	12845 11.80	Метод спутниковых геодезических измерений (определений)	$Mt = \sqrt{M1^2 + M2^2} = \sqrt{0,6^2 + 0,08^2} = 0,1 \text{ м}$	Долговре менный межевой знак
—	—	—	40131 9.51	12845 05.45	Метод спутниковых геодезических измерений (определений)	$Mt = \sqrt{M1^2 + M2^2} = \sqrt{0,6^2 + 0,08^2} = 0,1 \text{ м}$	Долговре менный межевой знак
—	—	—	40130 3.54	12844 90.06	Метод спутниковых геодезических измерений (определений)	$Mt = \sqrt{M1^2 + M2^2} = \sqrt{0,6^2 + 0,08^2} = 0,1 \text{ м}$	Долговре менный межевой знак
—	—	—	40132 1.91	12844 71.23	Метод спутниковых геодезических измерений (определений)	$Mt = \sqrt{M1^2 + M2^2} = \sqrt{0,6^2 + 0,08^2} = 0,1 \text{ м}$	Долговре менный межевой знак
—	—	—	40134 1.34	12844 89.44	Метод спутниковых геодезических измерений (определений)	$Mt = \sqrt{M1^2 + M2^2} = \sqrt{0,6^2 + 0,08^2} = 0,1 \text{ м}$	Долговре менный межевой знак
—	—	—	40136 6.37	12845 13.54	Метод спутниковых геодезических измерений (определений)	$Mt = \sqrt{M1^2 + M2^2} = \sqrt{0,6^2 + 0,08^2} = 0,1 \text{ м}$	Долговре менный межевой знак
—	—	—	40136 9.01	12845 16.09	Метод спутниковых геодезических измерений (определений)	$Mt = \sqrt{M1^2 + M2^2} = \sqrt{0,6^2 + 0,08^2} = 0,1 \text{ м}$	Долговре менный межевой знак
—	—	—	40136	12845	Метод спутниковых	$Mt = \sqrt{M1^2 + M2^2} = \sqrt{0,6^2 + 0,08^2} = 0,1 \text{ м}$	Долговре менный

			8.49	16.80	геодезических измерений (определений)	,08^2)=0,1м	межевой знак
—	—	—	40137 2.74	12845 20.74	Метод спутниковых геодезических измерений (определений)	$Mt = \sqrt{M1^2 + M2^2} = \sqrt{0,6^2 + 0,08^2} = 0,1\text{м}$	Долговременный межевой знак
—	—	—	40135 9.40	12845 37.86	Метод спутниковых геодезических измерений (определений)	$Mt = \sqrt{M1^2 + M2^2} = \sqrt{0,6^2 + 0,08^2} = 0,1\text{м}$	Долговременный межевой знак
—	—	—	40135 4.35	12845 34.73	Метод спутниковых геодезических измерений (определений)	$Mt = \sqrt{M1^2 + M2^2} = \sqrt{0,6^2 + 0,08^2} = 0,1\text{м}$	Долговременный межевой знак
—	—	—	40135 2.06	12845 34.63	Метод спутниковых геодезических измерений (определений)	$Mt = \sqrt{M1^2 + M2^2} = \sqrt{0,6^2 + 0,08^2} = 0,1\text{м}$	Долговременный межевой знак
—	—	—	40132 4.05	12845 11.80	Метод спутниковых геодезических измерений (определений)	$Mt = \sqrt{M1^2 + M2^2} = \sqrt{0,6^2 + 0,08^2} = 0,1\text{м}$	Долговременный межевой знак

2. Сведения о частях границ уточняемого земельного участка с кадастровым номером 13:15:0111004:1811

Обозначение части границ		Горизонтальное проложение (S), м	Описание прохождения части границ	Сведения о согласовании местоположения границ (согласовано/спорное)
от т.	до т.			
1	2	3	4	5
1	2	27.23	—	—
2	3	23.21	—	—
3	4	29.59	—	—
4	5	23.10	—	—
5	6	11.23	—	—

6	7	12.79	—	—
7	8	3.85	—	—
8	9	20.50	—	—
9	10	23.73	—	—
10	11	19.46	—	—
11	1	44.06	—	—

3. Сведения о характеристиках уточняемого земельного участка с кадастровым номером 13:15:0111004:1811

№ п/п	Наименование характеристики	Значение характеристики
1	2	3
1.	Адрес земельного участка	Мордовия Респ, Лямбирский р-н, Черемисево с, Долгая ул
1.1	Сведения о местоположении земельного участка (при отсутствии адреса) в структурированном в соответствии с федеральной информационной адресной системой виде	—
1.2	Дополнительные сведения о местоположении земельного участка	дом 149
2.	Площадь земельного участка \pm величина предельной погрешности определения (вычисления) площади ($P \pm \Delta P$), м ²	1897
3.	Формула, примененная для вычисления предельной погрешности определения площади земельного участка с подставленными значениями (ΔP), м ²	—
4.	Площадь земельного участка согласно сведениям Единого государственного реестра недвижимости ($P_{\text{кад}}$), м ²	—
5.	Оценка расхождения P и $P_{\text{кад}}$ ($P - P_{\text{кад}}$), м ²	—
6.	Предельные минимальный и максимальный размеры земельного участка ($P_{\text{мин}}$ и $P_{\text{макс}}$), м ²	—
7.	Кадастровый номер или иной государственный учетный номер (инвентарный) объекта недвижимости, расположенного на земельном участке	—

8.	Вид (виды) разрешенного использования	–
8.1	Дополнительные сведения об использовании земельного участка	–
9.	Сведения о земельных участках (землях общего пользования, территории общего пользования), посредством которых обеспечивается доступ	–
10.	Иные сведения	–

4. Пояснения к сведениям об уточняемом земельном участке с кадастровым номером: 13:15:0111004:1811

1.	–
----	---

Сведения об уточняемых земельных участках, необходимые для исправления реестровых ошибок в сведениях о местоположении их границ

1. Сведения о характерных точках границ уточняемого земельного участка с кадастровым номером 13:15:0111004:1816

Система координат МСК-13, зона 1

Зона № 1

Обозначение характерных точек границ	Координаты, м				Метод определения координат	Формулы, примененные для расчета средней квадратической погрешности определения координат характерных точек границ (Mt), с подставленными в такие формулы значениями и итоговые (вычисленные) значения Mt, м	Описание закрепления точки
	содержатся в Едином государственно м реестре недвижимости		определены в ходе выполнения комплексных кадастровых работ				
	X	Y	X	Y			
1	2	3	4	5	6	7	8
—	—	—	40001 4.84	12845 55.56	Метод спутниковых геодезических измерений (определений)	$Mt = \sqrt{M1^2 + M2^2} = \sqrt{0,6^2 + 0,08^2} = 0,1\text{м}$	Долговременный межевой знак
—	—	—	40001 3.41	12845 54.51	Метод спутниковых геодезических измерений (определений)	$Mt = \sqrt{M1^2 + M2^2} = \sqrt{0,6^2 + 0,08^2} = 0,1\text{м}$	Долговременный межевой знак

—	—	—	40002 8.96	12845 28.17	Метод спутниковых геодезических измерений (определений)	$Mt = \sqrt{M1^2 + M2^2} = \sqrt{0,6^2 + 0,08^2} = 0,1\text{м}$	Долговре менный межевой знак
—	—	—	40004 1.64	12845 32.76	Метод спутниковых геодезических измерений (определений)	$Mt = \sqrt{M1^2 + M2^2} = \sqrt{0,6^2 + 0,08^2} = 0,1\text{м}$	Долговре менный межевой знак
—	—	—	40003 9.73	12845 38.60	Метод спутниковых геодезических измерений (определений)	$Mt = \sqrt{M1^2 + M2^2} = \sqrt{0,6^2 + 0,08^2} = 0,1\text{м}$	Долговре менный межевой знак
—	—	—	40004 5.34	12845 40.61	Метод спутниковых геодезических измерений (определений)	$Mt = \sqrt{M1^2 + M2^2} = \sqrt{0,6^2 + 0,08^2} = 0,1\text{м}$	Долговре менный межевой знак
—	—	—	40004 5.98	12845 44.25	Метод спутниковых геодезических измерений (определений)	$Mt = \sqrt{M1^2 + M2^2} = \sqrt{0,6^2 + 0,08^2} = 0,1\text{м}$	Долговре менный межевой знак
—	—	—	40004 4.98	12845 48.95	Метод спутниковых геодезических измерений (определений)	$Mt = \sqrt{M1^2 + M2^2} = \sqrt{0,6^2 + 0,08^2} = 0,1\text{м}$	Долговре менный межевой знак
—	—	—	40005 1.58	12845 51.71	Метод спутниковых геодезических измерений (определений)	$Mt = \sqrt{M1^2 + M2^2} = \sqrt{0,6^2 + 0,08^2} = 0,1\text{м}$	Долговре менный межевой знак
—	—	—	40004 4.83	12845 66.38	Метод спутниковых геодезических измерений (определений)	$Mt = \sqrt{M1^2 + M2^2} = \sqrt{0,6^2 + 0,08^2} = 0,1\text{м}$	Долговре менный межевой знак
—	—	—	40004 0.56	12845 64.66	Метод спутниковых геодезических измерений	$Mt = \sqrt{M1^2 + M2^2} = \sqrt{0,6^2 + 0,08^2} = 0,1\text{м}$	Долговре менный межевой знак

					(определений)		
—	—	—	40003 5.28	12845 79.35	Метод спутниковых геодезических измерений (определений)	$Mt = \sqrt{M1^2 + M2^2} = \sqrt{0,6^2 + 0,08^2} = 0,1\text{м}$	Долговре менный межевой знак
—	—	—	40003 2.24	12845 86.79	Метод спутниковых геодезических измерений (определений)	$Mt = \sqrt{M1^2 + M2^2} = \sqrt{0,6^2 + 0,08^2} = 0,1\text{м}$	Долговре менный межевой знак
—	—	—	40002 4.56	12845 89.49	Метод спутниковых геодезических измерений (определений)	$Mt = \sqrt{M1^2 + M2^2} = \sqrt{0,6^2 + 0,08^2} = 0,1\text{м}$	Долговре менный межевой знак
—	—	—	40002 2.49	12845 89.13	Метод спутниковых геодезических измерений (определений)	$Mt = \sqrt{M1^2 + M2^2} = \sqrt{0,6^2 + 0,08^2} = 0,1\text{м}$	Долговре менный межевой знак
—	—	—	40001 7.12	12845 86.28	Метод спутниковых геодезических измерений (определений)	$Mt = \sqrt{M1^2 + M2^2} = \sqrt{0,6^2 + 0,08^2} = 0,1\text{м}$	Долговре менный межевой знак
—	—	—	40000 5.76	12845 97.05	Метод спутниковых геодезических измерений (определений)	$Mt = \sqrt{M1^2 + M2^2} = \sqrt{0,6^2 + 0,08^2} = 0,1\text{м}$	Долговре менный межевой знак
—	—	—	39997 2.45	12846 36.49	Метод спутниковых геодезических измерений (определений)	$Mt = \sqrt{M1^2 + M2^2} = \sqrt{0,6^2 + 0,08^2} = 0,1\text{м}$	Долговре менный межевой знак
—	—	—	39996 5.11	12846 30.08	Метод спутниковых геодезических измерений (определений)	$Mt = \sqrt{M1^2 + M2^2} = \sqrt{0,6^2 + 0,08^2} = 0,1\text{м}$	Долговре менный межевой знак
—	—	—	39998 5.53	12846 02.79	Метод спутниковых геодезических	$Mt = \sqrt{M1^2 + M2^2} = \sqrt{0,6^2 + 0,08^2} = 0,1\text{м}$	Долговре менный межевой

					измерений (определений)		знак
—	—	—	40000 3.06	12845 78.35	Метод спутниковых геодезических измерений (определений)	$Mt = \sqrt{M1^2 + M2^2} = \sqrt{0,6^2 + 0,08^2} = 0,1\text{м}$	Долговре менный межевой знак
—	—	—	40000 7.51	12845 71.04	Метод спутниковых геодезических измерений (определений)	$Mt = \sqrt{M1^2 + M2^2} = \sqrt{0,6^2 + 0,08^2} = 0,1\text{м}$	Долговре менный межевой знак
—	—	—	40001 1.12	12845 64.85	Метод спутниковых геодезических измерений (определений)	$Mt = \sqrt{M1^2 + M2^2} = \sqrt{0,6^2 + 0,08^2} = 0,1\text{м}$	Долговре менный межевой знак
—	—	—	40001 4.84	12845 55.56	Метод спутниковых геодезических измерений (определений)	$Mt = \sqrt{M1^2 + M2^2} = \sqrt{0,6^2 + 0,08^2} = 0,1\text{м}$	Долговре менный межевой знак

2. Сведения о частях границ уточняемого земельного участка с кадастровым номером 13:15:0111004:1816

Обозначение части границ		Горизонтальное проложение (S), м	Описание прохождения части границ	Сведения о согласовании местоположения границ (согласовано/спорное)
от т.	до т.			
1	2	3	4	5
615	616	1.81	—	—
616	617	26.86	—	—
617	618	9.69	—	—
618	619	3.01	—	—
619	620	10.68	—	—
620	621	4.06	—	—
621	622	6.02	—	—
622	623	17.63	—	—
623	624	19.64	—	—

624	625	6.97	—	—
625	626	39.64	—	—
626	627	38.37	—	—
627	628	11.63	—	—
628	629	10.41	—	—
629	630	20.82	—	—
630	631	24.56	—	—
631	632	40.84	—	—
632	615	17.40	—	—

3. Сведения о характеристиках уточняемого земельного участка с кадастровым номером 13:15:0111004:1816

№ п/п	Наименование характеристики	Значение характеристики
1	2	3
1.	Адрес земельного участка	Мордовия Респ, Лямбирский р-н, Черемешево с, Молодежная ул
1.1	Сведения о местоположении земельного участка (при отсутствии адреса) в структурированном в соответствии с федеральной информационной адресной системой виде	—
1.2	Дополнительные сведения о местоположении земельного участка	участок 25
2.	Площадь земельного участка \pm величина предельной погрешности определения (вычисления) площади ($P \pm \Delta P$), м ²	2369
3.	Формула, примененная для вычисления предельной погрешности определения площади земельного участка с подставленными значениями (ΔP), м ²	—
4.	Площадь земельного участка согласно сведениям Единого государственного реестра недвижимости ($P_{\text{кад}}$), м ²	—
5.	Оценка расхождения P и $P_{\text{кад}}$ ($P - P_{\text{кад}}$), м ²	—
6.	Предельные минимальный и максимальный размеры земельного участка ($P_{\text{мин}}$ и $P_{\text{макс}}$), м ²	—

7.	Кадастровый номер или иной государственный учетный номер (инвентарный) объекта недвижимости, расположенного на земельном участке	—
8.	Вид (виды) разрешенного использования	—
8.1	Дополнительные сведения об использовании земельного участка	—
9.	Сведения о земельных участках (землях общего пользования, территории общего пользования), посредством которых обеспечивается доступ	—
10.	Иные сведения	—

4. Пояснения к сведениям об уточняемом земельном участке с кадастровым номером: 13:15:0111004:1816

1.	—
----	---

Сведения об уточняемых земельных участках, необходимые для исправления реестровых ошибок в сведениях о местоположении их границ

1. Сведения о характерных точках границ уточняемого земельного участка с кадастровым номером 13:15:0111004:1819

Система координат МСК-13, зона 1 | 13.1

Зона № —

Обозначение характерных точек границ	Координаты, м				Метод определения координат	Формулы, примененные для расчета средней квадратической погрешности определения координат характерных точек границ (Mt), с подставленными в такие формулы значениями и итоговые (вычисленные) значения Mt, м	Описание закрепления точки
	содержатся в Едином государственно м реестре недвижимости		определены в ходе выполнения комплексных кадастровых работ				
	X	Y	X	Y			
1	2	3	4	5	6	7	8
—	—	—	39979 4.61	12846 02.50	Метод спутниковых геодезических измерений (определений)	Mt=SQRT(M1^2+M2^2)=SQRT(0,6^2+0,08^2)=0,1м	Долговременный межевой знак

—	—	—	39976 9.25	12846 17.75	Метод спутниковых геодезических измерений (определений)	$Mt = \sqrt{M1^2 + M2^2} = \sqrt{0,6^2 + 0,08^2} = 0,1\text{м}$	Долговре менный межевой знак
—	—	—	39973 6.13	12846 06.63	Метод спутниковых геодезических измерений (определений)	$Mt = \sqrt{M1^2 + M2^2} = \sqrt{0,6^2 + 0,08^2} = 0,1\text{м}$	Долговре менный межевой знак
—	—	—	39975 2.63	12845 65.25	Метод спутниковых геодезических измерений (определений)	$Mt = \sqrt{M1^2 + M2^2} = \sqrt{0,6^2 + 0,08^2} = 0,1\text{м}$	Долговре менный межевой знак
—	—	—	39981 8.69	12845 85.50	Метод спутниковых геодезических измерений (определений)	$Mt = \sqrt{M1^2 + M2^2} = \sqrt{0,6^2 + 0,08^2} = 0,1\text{м}$	Долговре менный межевой знак
—	—	—	39981 1.78	12845 93.38	Метод спутниковых геодезических измерений (определений)	$Mt = \sqrt{M1^2 + M2^2} = \sqrt{0,6^2 + 0,08^2} = 0,1\text{м}$	Долговре менный межевой знак
—	—	—	39979 4.61	12846 02.50	Метод спутниковых геодезических измерений (определений)	$Mt = \sqrt{M1^2 + M2^2} = \sqrt{0,6^2 + 0,08^2} = 0,1\text{м}$	Долговре менный межевой знак
—	—	—	—	—	—	—	—
—	—	—	39977 4.33	12846 01.35	Метод спутниковых геодезических измерений (определений)	$Mt = \sqrt{M1^2 + M2^2} = \sqrt{0,6^2 + 0,08^2} = 0,1\text{м}$	Долговре менный межевой знак
—	—	—	39977 7.19	12846 00.41	Метод спутниковых геодезических измерений (определений)	$Mt = \sqrt{M1^2 + M2^2} = \sqrt{0,6^2 + 0,08^2} = 0,1\text{м}$	Долговре менный межевой знак
—	—	—	39977 7.26	12846 00.61	Метод спутниковых геодезических	$Mt = \sqrt{M1^2 + M2^2} = \sqrt{0,6^2 + 0,08^2} = 0,1\text{м}$	Долговре менный межевой

					измерений (определений)	,08^2)=0,1м	знак
—	—	—	39977 4.40	12846 01.55	Метод спутниковых геодезических измерений (определений)	$Mt = \sqrt{M1^2 + M2^2} = \sqrt{0,6^2 + 0,08^2} = 0,1\text{м}$	Долговре менный межевой знак
—	—	—	39977 4.33	12846 01.35	Метод спутниковых геодезических измерений (определений)	$Mt = \sqrt{M1^2 + M2^2} = \sqrt{0,6^2 + 0,08^2} = 0,1\text{м}$	Долговре менный межевой знак
—	—	—	—	—	—	—	—
—	—	—	39974 7.99	12845 92.82	Метод спутниковых геодезических измерений (определений)	$Mt = \sqrt{M1^2 + M2^2} = \sqrt{0,6^2 + 0,08^2} = 0,1\text{м}$	Долговре менный межевой знак
—	—	—	39974 8.18	12845 92.92	Метод спутниковых геодезических измерений (определений)	$Mt = \sqrt{M1^2 + M2^2} = \sqrt{0,6^2 + 0,08^2} = 0,1\text{м}$	Долговре менный межевой знак
—	—	—	39974 8.09	12845 93.09	Метод спутниковых геодезических измерений (определений)	$Mt = \sqrt{M1^2 + M2^2} = \sqrt{0,6^2 + 0,08^2} = 0,1\text{м}$	Долговре менный межевой знак
—	—	—	39974 7.91	12845 92.99	Метод спутниковых геодезических измерений (определений)	$Mt = \sqrt{M1^2 + M2^2} = \sqrt{0,6^2 + 0,08^2} = 0,1\text{м}$	Долговре менный межевой знак
—	—	—	39974 7.99	12845 92.82	Метод спутниковых геодезических измерений (определений)	$Mt = \sqrt{M1^2 + M2^2} = \sqrt{0,6^2 + 0,08^2} = 0,1\text{м}$	Долговре менный межевой знак

2. Сведения о частях границ уточняемого земельного участка с кадастровым номером 13:15:0111004:1819

Обозначение части границ	Горизонтальное проложение (S), м	Описание прохождения	Сведения о согласовании местоположения границ
-----------------------------	-------------------------------------	-------------------------	--

от т.	до т.		части границ	(согласовано/спорное)
1	2	3	4	5
—	—	—	—	—

3. Сведения о характеристиках уточняемого земельного участка с кадастровым номером 13:15:0111004:1819

№ п/п	Наименование характеристики	Значение характеристики
1	2	3
1.	Адрес земельного участка	Мордовия Респ, Лямбирский р-н, Черемешево с, Долгая ул
1.1	Сведения о местоположении земельного участка (при отсутствии адреса) в структурированном в соответствии с федеральной информационной адресной системой виде	—
1.2	Дополнительные сведения о местоположении земельного участка	дом 19 а
2.	Площадь земельного участка \pm величина предельной погрешности определения (вычисления) площади ($P \pm \Delta P$), м ²	2411
3.	Формула, примененная для вычисления предельной погрешности определения площади земельного участка с подставленными значениями (ΔP), м ²	—
4.	Площадь земельного участка согласно сведениям Единого государственного реестра недвижимости ($P_{\text{кад}}$), м ²	—
5.	Оценка расхождения P и $P_{\text{кад}}$ ($P - P_{\text{кад}}$), м ²	—
6.	Предельные минимальный и максимальный размеры земельного участка ($P_{\text{мин}}$ и $P_{\text{макс}}$), м ²	—
7.	Кадастровый номер или иной государственный учетный номер (инвентарный) объекта недвижимости, расположенного на земельном участке	—
8.	Вид (виды) разрешенного использования	—
8.1	Дополнительные сведения об использовании земельного участка	—
9.	Сведения о земельных участках (землях общего пользования, территории общего пользования),	—

	посредством которых обеспечивается доступ	
10.	Иные сведения	—

4. Пояснения к сведениям об уточняемом земельном участке с кадастровым номером: 13:15:0111004:1819

1.	—
----	---

Сведения об уточняемых земельных участках, необходимые для исправления реестровых ошибок в сведениях о местоположении их границ

1. Сведения о характерных точках границ уточняемого земельного участка с кадастровым номером 13:15:0111004:1843

Система координат МСК-13, зона 1					Зона № 1		
Обозначение характерных точек границ	Координаты, м				Метод определения координат	Формулы, примененные для расчета средней квадратической погрешности определения координат характерных точек границ (Mt), с подставленными в такие формулы значениями и итоговые (вычисленные) значения Mt, м	Описание закреплен ия точки
	содержатся в Едином государственно м реестре недвижимости		определены в ходе выполнения комплексных кадастровых работ				
	X	Y	X	Y			
1	2	3	4	5	6	7	8
—	—	—	40002 2.60	12848 13.72	Метод спутниковых геодезических измерений (определений)	Mt=SQRT(M1^2+M2^2)=SQRT(0,6^2+0,08^2)=0,1м	Долговременный межевой знак
—	—	—	40001 7.66	12848 12.00	Метод спутниковых геодезических измерений (определений)	Mt=SQRT(M1^2+M2^2)=SQRT(0,6^2+0,08^2)=0,1м	Долговременный межевой знак
—	—	—	40001 4.77	12848 20.18	Метод спутниковых геодезических измерений (определений)	Mt=SQRT(M1^2+M2^2)=SQRT(0,6^2+0,08^2)=0,1м	Долговременный межевой знак
—	—	—	40001	12848	Метод	Mt=SQRT(M1^2+M	Долговременный

			9.78	22.00	спутниковых геодезических измерений (определений)	$2^2 = \text{SQRT}(0,6^2 + 0,08^2) = 0,1\text{м}$	менный межевой знак
—	—	—	40002 2.60	12848 13.72	Метод спутниковых геодезических измерений (определений)	$Mt = \text{SQRT}(M1^2 + M2^2) = \text{SQRT}(0,6^2 + 0,08^2) = 0,1\text{м}$	Долговременный межевой знак

2. Сведения о частях границ уточняемого земельного участка с кадастровым номером 13:15:0111004:1843

Обозначение части границ		Горизонтальное проложение (S), м	Описание прохождения части границ	Сведения о согласовании местоположения границ (согласовано/спорное)
от т.	до т.			
1	2	3	4	5
86	87	6.13	—	—
87	88	7.37	—	—
88	89	6.37	—	—
89	86	7.51	—	—

3. Сведения о характеристиках уточняемого земельного участка с кадастровым номером 13:15:0111004:1843

№ п/п	Наименование характеристики	Значение характеристики
1	2	3
1.	Адрес земельного участка	Мордовия Респ, Лямбирский р-н, Черемешево с, Долгая ул
1.1	Сведения о местоположении земельного участка (при отсутствии адреса) в структурированном в соответствии с федеральной информационной адресной системой виде	—
1.2	Дополнительные сведения о местоположении земельного участка	дом 37 б
2.	Площадь земельного участка ± величина предельной погрешности определения (вычисления) площади ($P \pm \Delta P$), м ²	46
3.	Формула, примененная для вычисления предельной погрешности определения площади земельного	—

	участка с подставленными значениями (ΔP), м ²	
4.	Площадь земельного участка согласно сведениям Единого государственного реестра недвижимости ($P_{\text{кад}}$), м ²	—
5.	Оценка расхождения P и $P_{\text{кад}}$ ($P - P_{\text{кад}}$), м ²	—
6.	Предельные минимальный и максимальный размеры земельного участка ($P_{\text{мин}}$ и $P_{\text{макс}}$), м ²	—
7.	Кадастровый номер или иной государственный учетный номер (инвентарный) объекта недвижимости, расположенного на земельном участке	—
8.	Вид (виды) разрешенного использования	—
8.1	Дополнительные сведения об использовании земельного участка	—
9.	Сведения о земельных участках (землях общего пользования, территории общего пользования), посредством которых обеспечивается доступ	—
10.	Иные сведения	—

4. Пояснения к сведениям об уточняемом земельном участке с кадастровым номером: 13:15:0111004:1843

1. —

Сведения об уточняемых земельных участках, необходимые для исправления реестровых ошибок в сведениях о местоположении их границ

1. Сведения о характерных точках границ уточняемого земельного участка с кадастровым номером 13:15:0111004:1844

Система координат МСК-13, зона 1

Зона № 1

Обозначение характерных точек границ	Координаты, м				Метод определения координат	Формулы, примененные для расчета средней квадратической погрешности определения координат характерных точек границ (Mt), с подставленными в такие формулы значениями и итоговые (вычисленные)	Описание закрепления точки
	содержатся в Едином государственно м реестре недвижимости		определены в ходе выполнения комплексных кадастровых работ				
	X	Y	X	Y			

						значения Mt, м	
1	2	3	4	5	6	7	8
—	—	—	40088 8.40	12850 43.55	Метод спутниковых геодезических измерений (определений)	$Mt = \sqrt{M_1^2 + M_2^2} = \sqrt{0,6^2 + 0,08^2} = 0,1 \text{ м}$	Долговре менный межевой знак
—	—	—	40086 9.61	12850 43.03	Метод спутниковых геодезических измерений (определений)	$Mt = \sqrt{M_1^2 + M_2^2} = \sqrt{0,6^2 + 0,08^2} = 0,1 \text{ м}$	Долговре менный межевой знак
—	—	—	40086 8.00	12850 65.27	Метод спутниковых геодезических измерений (определений)	$Mt = \sqrt{M_1^2 + M_2^2} = \sqrt{0,6^2 + 0,08^2} = 0,1 \text{ м}$	Долговре менный межевой знак
—	—	—	40088 3.20	12850 66.07	Метод спутниковых геодезических измерений (определений)	$Mt = \sqrt{M_1^2 + M_2^2} = \sqrt{0,6^2 + 0,08^2} = 0,1 \text{ м}$	Долговре менный межевой знак
—	—	—	40088 3.94	12850 63.66	Метод спутниковых геодезических измерений (определений)	$Mt = \sqrt{M_1^2 + M_2^2} = \sqrt{0,6^2 + 0,08^2} = 0,1 \text{ м}$	Долговре менный межевой знак
—	—	—	40088 4.22	12850 58.32	Метод спутниковых геодезических измерений (определений)	$Mt = \sqrt{M_1^2 + M_2^2} = \sqrt{0,6^2 + 0,08^2} = 0,1 \text{ м}$	Долговре менный межевой знак
—	—	—	40088 8.46	12850 55.18	Метод спутниковых геодезических измерений (определений)	$Mt = \sqrt{M_1^2 + M_2^2} = \sqrt{0,6^2 + 0,08^2} = 0,1 \text{ м}$	Долговре менный межевой знак
—	—	—	40088 8.40	12850 43.55	Метод спутниковых геодезических измерений (определений)	$Mt = \sqrt{M_1^2 + M_2^2} = \sqrt{0,6^2 + 0,08^2} = 0,1 \text{ м}$	Долговре менный межевой знак

2. Сведения о частях границ уточняемого земельного участка с кадастровым номером 13:15:0111004:1844

Обозначение части границ		Горизонтальное проложение (S), м	Описание прохождения части границ	Сведения о согласовании местоположения границ (согласовано/спорное)
от т.	до т.			
1	2	3	4	5
19	20	24.76	—	—
20	21	19.84	—	—
21	22	5.54	—	—
22	23	4.52	—	—
23	24	19.11	—	—
24	19	14.94	—	—

3. Сведения о характеристиках уточняемого земельного участка с кадастровым номером 13:15:0111004:1844

№ п/п	Наименование характеристики	Значение характеристики
1	2	3
1.	Адрес земельного участка	Мордовия Респ, Лямбирский р-н, Черемисево с, Долгая ул
1.1	Сведения о местоположении земельного участка (при отсутствии адреса) в структурированном в соответствии с федеральной информационной адресной системой виде	—
1.2	Дополнительные сведения о местоположении земельного участка	участок 95 а
2.	Площадь земельного участка \pm величина предельной погрешности определения (вычисления) площади ($P \pm \Delta P$), м ²	400
3.	Формула, примененная для вычисления предельной погрешности определения площади земельного участка с подставленными значениями (ΔP), м ²	—
4.	Площадь земельного участка согласно сведениям Единого государственного реестра недвижимости ($P_{\text{кад}}$), м ²	—
5.	Оценка расхождения P и $P_{\text{кад}}$ ($P - P_{\text{кад}}$), м ²	—

6.	Предельные минимальный и максимальный размеры земельного участка ($P_{\text{мин}}$ и $P_{\text{макс}}$), м^2	–
7.	Кадастровый номер или иной государственный учетный номер (инвентарный) объекта недвижимости, расположенного на земельном участке	–
8.	Вид (виды) разрешенного использования	–
8.1	Дополнительные сведения об использовании земельного участка	–
9.	Сведения о земельных участках (землях общего пользования, территории общего пользования), посредством которых обеспечивается доступ	–
10.	Иные сведения	–

4. Пояснения к сведениям об уточняемом земельном участке с кадастровым номером: 13:15:0111004:1844

1.	–
----	---

Сведения об уточняемых земельных участках, необходимые для исправления реестровых ошибок в сведениях о местоположении их границ

1. Сведения о характерных точках границ уточняемого земельного участка с кадастровым номером 13:15:0111004:1847

Система координат МСК-13, зона 1

Зона № 1

Обозначение характерных точек границ	Координаты, м				Метод определения координат	Формулы, примененные для расчета средней квадратической погрешности определения координат характерных точек границ (Mt), с подставленными в такие формулы значениями и итоговые (вычисленные) значения Mt, м	Описание закрепления точки
	содержатся в Едином государственно м реестре недвижимости		определены в ходе выполнения комплексных кадастровых работ				
	X	Y	X	Y			
1	2	3	4	5	6	7	8
—	—	—	40073 6.23	12846 77.42	Метод спутниковых геодезических измерений	Mt=SQRT(M1^2+M2^2)=SQRT(0,6^2+0,08^2)=0,1м	Долговременный межевой

					(определений)		знак
—	—	—	40073 9.57	12847 32.49	Метод спутниковых геодезических измерений (определений)	$Mt = \sqrt{M1^2 + M2^2} = \sqrt{0,6^2 + 0,08^2} = 0,1\text{м}$	Долговре менный межевой знак
—	—	—	40074 5.45	12847 31.17	Метод спутниковых геодезических измерений (определений)	$Mt = \sqrt{M1^2 + M2^2} = \sqrt{0,6^2 + 0,08^2} = 0,1\text{м}$	Долговре менный межевой знак
—	—	—	40074 6.13	12847 31.00	Метод спутниковых геодезических измерений (определений)	$Mt = \sqrt{M1^2 + M2^2} = \sqrt{0,6^2 + 0,08^2} = 0,1\text{м}$	Долговре менный межевой знак
—	—	—	40077 0.46	12847 23.74	Метод спутниковых геодезических измерений (определений)	$Mt = \sqrt{M1^2 + M2^2} = \sqrt{0,6^2 + 0,08^2} = 0,1\text{м}$	Долговре менный межевой знак
—	—	—	40077 0.15	12847 18.93	Метод спутниковых геодезических измерений (определений)	$Mt = \sqrt{M1^2 + M2^2} = \sqrt{0,6^2 + 0,08^2} = 0,1\text{м}$	Долговре менный межевой знак
—	—	—	40076 8.23	12846 90.25	Метод спутниковых геодезических измерений (определений)	$Mt = \sqrt{M1^2 + M2^2} = \sqrt{0,6^2 + 0,08^2} = 0,1\text{м}$	Долговре менный межевой знак
—	—	—	40076 6.71	12846 90.33	Метод спутниковых геодезических измерений (определений)	$Mt = \sqrt{M1^2 + M2^2} = \sqrt{0,6^2 + 0,08^2} = 0,1\text{м}$	Долговре менный межевой знак
—	—	—	40076 6.04	12846 75.43	Метод спутниковых геодезических измерений (определений)	$Mt = \sqrt{M1^2 + M2^2} = \sqrt{0,6^2 + 0,08^2} = 0,1\text{м}$	Долговре менный межевой знак
—	—	—	40073 6.23	12846 77.42	Метод спутниковых геодезических	$Mt = \sqrt{M1^2 + M2^2} = \sqrt{0,6^2 + 0,08^2} = 0,1\text{м}$	Долговре менный межевой

					измерений (определений)		знак
2. Сведения о частях границ уточняемого земельного участка с кадастровым номером 13:15:0111004:1847							
Обозначение части границ		Горизонтальное проложение (S), м	Описание прохождения части границ	Сведения о согласовании местоположения границ (согласовано/спорное)			
от т.	до т.						
1	2	3	4	5			
—	—	—	—	—			
3. Сведения о характеристиках уточняемого земельного участка с кадастровым номером 13:15:0111004:1847							
№ п/п	Наименование характеристики			Значение характеристики			
1	2			3			
1.	Адрес земельного участка			Мордовия Респ, Лямбирский р-н, Черемешево с, Молодежная ул			
1.1	Сведения о местоположении земельного участка (при отсутствии адреса) в структурированном в соответствии с федеральной информационной адресной системой виде			—			
1.2	Дополнительные сведения о местоположении земельного участка			дом 10			
2.	Площадь земельного участка \pm величина предельной погрешности определения (вычисления) площади ($P \pm \Delta P$), м ²			1604			
3.	Формула, примененная для вычисления предельной погрешности определения площади земельного участка с подставленными значениями (ΔP), м ²			—			
4.	Площадь земельного участка согласно сведениям Единого государственного реестра недвижимости ($P_{\text{кад}}$), м ²			—			
5.	Оценка расхождения P и $P_{\text{кад}}$ ($P - P_{\text{кад}}$), м ²			—			
6.	Предельные минимальный и максимальный размеры земельного участка ($P_{\text{мин}}$ и $P_{\text{макс}}$), м ²			—			

7.	Кадастровый номер или иной государственный учетный номер (инвентарный) объекта недвижимости, расположенного на земельном участке	—
8.	Вид (виды) разрешенного использования	—
8.1	Дополнительные сведения об использовании земельного участка	—
9.	Сведения о земельных участках (землях общего пользования, территории общего пользования), посредством которых обеспечивается доступ	—
10.	Иные сведения	—

4. Пояснения к сведениям об уточняемом земельном участке с кадастровым номером: 13:15:0111004:1847

1.	—
----	---

Сведения об уточняемых земельных участках, необходимые для исправления реестровых ошибок в сведениях о местоположении их границ

1. Сведения о характерных точках границ уточняемого земельного участка с кадастровым номером 13:15:0111004:1849

Система координат МСК-13, зона 1

Зона № 1

Обозначение характерных точек границ	Координаты, м				Метод определения координат	Формулы, примененные для расчета средней квадратической погрешности определения координат характерных точек границ (Mt), с подставленными в такие формулы значениями и итоговые (вычисленные) значения Mt, м	Описание закрепления точки
	содержатся в Едином государственно м реестре недвижимости		определены в ходе выполнения комплексных кадастровых работ				
	X	Y	X	Y			
1	2	3	4	5	6	7	8
—	—	—	39941 8.02	12846 57.34	Метод спутниковых геодезических измерений (определений)	Mt=SQRT(M1^2+M2^2)=SQRT(0,6^2+0,08^2)=0,1м	Долговременный межевой знак

—	—	—	39947 8.87	12844 75.24	Метод спутниковых геодезических измерений (определений)	$Mt = \sqrt{M1^2 + M2^2} = \sqrt{0,6^2 + 0,08^2} = 0,1\text{м}$	Долговре менный межевой знак
—	—	—	39944 2.12	12844 64.24	Метод спутниковых геодезических измерений (определений)	$Mt = \sqrt{M1^2 + M2^2} = \sqrt{0,6^2 + 0,08^2} = 0,1\text{м}$	Долговре менный межевой знак
—	—	—	39942 6.66	12845 10.59	Метод спутниковых геодезических измерений (определений)	$Mt = \sqrt{M1^2 + M2^2} = \sqrt{0,6^2 + 0,08^2} = 0,1\text{м}$	Долговре менный межевой знак
—	—	—	39945 9.17	12845 21.65	Метод спутниковых геодезических измерений (определений)	$Mt = \sqrt{M1^2 + M2^2} = \sqrt{0,6^2 + 0,08^2} = 0,1\text{м}$	Долговре менный межевой знак
—	—	—	39941 3.66	12846 56.10	Метод спутниковых геодезических измерений (определений)	$Mt = \sqrt{M1^2 + M2^2} = \sqrt{0,6^2 + 0,08^2} = 0,1\text{м}$	Долговре менный межевой знак
—	—	—	39941 8.02	12846 57.34	Метод спутниковых геодезических измерений (определений)	$Mt = \sqrt{M1^2 + M2^2} = \sqrt{0,6^2 + 0,08^2} = 0,1\text{м}$	Долговре менный межевой знак

2. Сведения о частях границ уточняемого земельного участка с кадастровым номером 13:15:0111004:1849

Обозначение части границ		Горизонтальное проложение (S), м	Описание прохождения части границ	Сведения о согласовании местоположения границ (согласовано/спорное)
от т.	до т.			
1	2	3	4	5
—	—	—	—	—

3. Сведения о характеристиках уточняемого земельного участка с кадастровым номером 13:15:0111004:1849

№ п/п	Наименование характеристики	Значение характеристики
-------	-----------------------------	-------------------------

1	2	3
1.	Адрес земельного участка	Мордовия Респ, Лямбирский р-н, Черемисово с, Долгая ул
1.1	Сведения о местоположении земельного участка (при отсутствии адреса) в структурированном в соответствии с федеральной информационной адресной системой виде	—
1.2	Дополнительные сведения о местоположении земельного участка	участок 7 "б"
2.	Площадь земельного участка ± величина предельной погрешности определения (вычисления) площади ($P \pm \Delta P$), м ²	2503
3.	Формула, примененная для вычисления предельной погрешности определения площади земельного участка с подставленными значениями (ΔP), м ²	—
4.	Площадь земельного участка согласно сведениям Единого государственного реестра недвижимости ($P_{\text{кад}}$), м ²	—
5.	Оценка расхождения P и $P_{\text{кад}}$ ($P - P_{\text{кад}}$), м ²	—
6.	Предельные минимальный и максимальный размеры земельного участка ($P_{\text{мин}}$ и $P_{\text{макс}}$), м ²	—
7.	Кадастровый номер или иной государственный учетный номер (инвентарный) объекта недвижимости, расположенного на земельном участке	—
8.	Вид (виды) разрешенного использования	—
8.1	Дополнительные сведения об использовании земельного участка	—
9.	Сведения о земельных участках (землях общего пользования, территории общего пользования), посредством которых обеспечивается доступ	—
10.	Иные сведения	—
4. Пояснения к сведениям об уточняемом земельном участке с кадастровым номером: 13:15:0111004:1849		
1.	—	
Сведения об уточняемых земельных участках, необходимые для исправления		

реестровых ошибок в сведениях о местоположении их границ

1. Сведения о характерных точках границ уточняемого земельного участка с кадастровым номером 13:15:0111004:1851

Система координат МСК-13, зона 1

Зона № 1

Обозначение характерных точек границ	Координаты, м				Метод определения координат	Формулы, примененные для расчета средней квадратической погрешности определения координат характерных точек границ (Mt), с подставленными в такие формулы значениями и итоговые (вычисленные) значения Mt, м	Описание закрепления точки
	содержатся в Едином государственно м реестре недвижимости		определены в ходе выполнения комплексных кадастровых работ				
	X	Y	X	Y			
1	2	3	4	5	6	7	8
—	—	—	39982 4.87	12847 71.85	Метод спутниковых геодезических измерений (определений)	$Mt=\sqrt{M1^2+M2^2}=\sqrt{0,6^2+0,08^2}=0,1\text{м}$	Долговременный межевой знак
—	—	—	39980 8.53	12847 66.75	Метод спутниковых геодезических измерений (определений)	$Mt=\sqrt{M1^2+M2^2}=\sqrt{0,6^2+0,08^2}=0,1\text{м}$	Долговременный межевой знак
—	—	—	39981 9.67	12847 44.13	Метод спутниковых геодезических измерений (определений)	$Mt=\sqrt{M1^2+M2^2}=\sqrt{0,6^2+0,08^2}=0,1\text{м}$	Долговременный межевой знак
—	—	—	39985 5.09	12846 89.75	Метод спутниковых геодезических измерений (определений)	$Mt=\sqrt{M1^2+M2^2}=\sqrt{0,6^2+0,08^2}=0,1\text{м}$	Долговременный межевой знак
—	—	—	39986 1.10	12846 81.66	Метод спутниковых геодезических измерений (определений)	$Mt=\sqrt{M1^2+M2^2}=\sqrt{0,6^2+0,08^2}=0,1\text{м}$	Долговременный межевой знак

—	—	—	39991 3.78	12846 10.30	Метод спутниковых геодезических измерений (определений)	$Mt = \sqrt{M1^2 + M2^2} = \sqrt{0,6^2 + 0,08^2} = 0,1\text{м}$	Долговре менный межевой знак
—	—	—	39992 9.92	12846 20.88	Метод спутниковых геодезических измерений (определений)	$Mt = \sqrt{M1^2 + M2^2} = \sqrt{0,6^2 + 0,08^2} = 0,1\text{м}$	Долговре менный межевой знак
—	—	—	39993 1.26	12846 21.74	Метод спутниковых геодезических измерений (определений)	$Mt = \sqrt{M1^2 + M2^2} = \sqrt{0,6^2 + 0,08^2} = 0,1\text{м}$	Долговре менный межевой знак
—	—	—	39987 2.71	12847 06.08	Метод спутниковых геодезических измерений (определений)	$Mt = \sqrt{M1^2 + M2^2} = \sqrt{0,6^2 + 0,08^2} = 0,1\text{м}$	Долговре менный межевой знак
—	—	—	39985 4.58	12847 37.41	Метод спутниковых геодезических измерений (определений)	$Mt = \sqrt{M1^2 + M2^2} = \sqrt{0,6^2 + 0,08^2} = 0,1\text{м}$	Долговре менный межевой знак
—	—	—	39984 1.53	12847 31.00	Метод спутниковых геодезических измерений (определений)	$Mt = \sqrt{M1^2 + M2^2} = \sqrt{0,6^2 + 0,08^2} = 0,1\text{м}$	Долговре менный межевой знак
—	—	—	39983 7.20	12847 34.49	Метод спутниковых геодезических измерений (определений)	$Mt = \sqrt{M1^2 + M2^2} = \sqrt{0,6^2 + 0,08^2} = 0,1\text{м}$	Долговре менный межевой знак
—	—	—	39983 4.15	12847 40.84	Метод спутниковых геодезических измерений (определений)	$Mt = \sqrt{M1^2 + M2^2} = \sqrt{0,6^2 + 0,08^2} = 0,1\text{м}$	Долговре менный межевой знак
—	—	—	39983 0.97	12847 47.69	Метод спутниковых геодезических измерений	$Mt = \sqrt{M1^2 + M2^2} = \sqrt{0,6^2 + 0,08^2} = 0,1\text{м}$	Долговре менный межевой знак

					(определений)		
—	—	—	39982 6.29	12847 61.17	Метод спутниковых геодезических измерений (определений)	$Mt = \sqrt{M1^2 + M2^2} = \sqrt{0,6^2 + 0,08^2} = 0,1\text{м}$	Долговре менный межевой знак
—	—	—	39982 8.32	12847 61.95	Метод спутниковых геодезических измерений (определений)	$Mt = \sqrt{M1^2 + M2^2} = \sqrt{0,6^2 + 0,08^2} = 0,1\text{м}$	Долговре менный межевой знак
—	—	—	39982 4.87	12847 71.85	Метод спутниковых геодезических измерений (определений)	$Mt = \sqrt{M1^2 + M2^2} = \sqrt{0,6^2 + 0,08^2} = 0,1\text{м}$	Долговре менный межевой знак

2. Сведения о частях границ уточняемого земельного участка с кадастровым номером 13:15:0111004:1851

Обозначение части границ		Горизонтальное проложение (S), м	Описание прохождения части границ	Сведения о согласовании местоположения границ (согласовано/спорное)
от т.	до т.			
1	2	3	4	5
—	—	—	—	—

3. Сведения о характеристиках уточняемого земельного участка с кадастровым номером 13:15:0111004:1851

№ п/п	Наименование характеристики	Значение характеристики
1	2	3
1.	Адрес земельного участка	Мордовия Респ, Лямбирский р-н, Черемисшево с, Долгая ул
1.1	Сведения о местоположении земельного участка (при отсутствии адреса) в структурированном в соответствии с федеральной информационной адресной системой виде	—
1.2	Дополнительные сведения о местоположении земельного участка	дом 27
2.	Площадь земельного участка ± величина предельной погрешности определения (вычисления) площади ($P \pm \Delta P$), м ²	3800

3.	Формула, примененная для вычисления предельной погрешности определения площади земельного участка с подставленными значениями (ΔP), м ²	—
4.	Площадь земельного участка согласно сведениям Единого государственного реестра недвижимости ($P_{\text{кад}}$), м ²	—
5.	Оценка расхождения P и $P_{\text{кад}}$ ($P - P_{\text{кад}}$), м ²	—
6.	Предельные минимальный и максимальный размеры земельного участка ($P_{\text{мин}}$ и $P_{\text{макс}}$), м ²	—
7.	Кадастровый номер или иной государственный учетный номер (инвентарный) объекта недвижимости, расположенного на земельном участке	—
8.	Вид (виды) разрешенного использования	—
8.1	Дополнительные сведения об использовании земельного участка	—
9.	Сведения о земельных участках (землях общего пользования, территории общего пользования), посредством которых обеспечивается доступ	—
10.	Иные сведения	—

4. Пояснения к сведениям об уточняемом земельном участке с кадастровым номером: 13:15:0111004:1851

1.	—
----	---

Сведения об уточняемых земельных участках, необходимые для исправления реестровых ошибок в сведениях о местоположении их границ

1. Сведения о характерных точках границ уточняемого земельного участка с кадастровым номером 13:15:0111004:1852

Система координат МСК-13, зона 1

Зона № 1

Обозначение характерных точек границ	Координаты, м		Метод определения координат	Формулы, примененные для расчета средней квадратической погрешности определения координат характерных точек	Описание закрепления точки
	содержатся в Едином государственном реестре недвижимости	определены в ходе выполнения комплексных кадастровых работ			

	X	Y	X	Y		границ (Mt), с подставленными в такие формулы значениями и итоговые (вычисленные) значения Mt, м	
1	2	3	4	5	6	7	8
—	—	—	39979 6.50	12849 57.60	Метод спутниковых геодезических измерений (определений)	—	—
—	—	—	39977 8.37	12849 57.14	Метод спутниковых геодезических измерений (определений)	—	—
—	—	—	39977 8.83	12849 43.02	Метод спутниковых геодезических измерений (определений)	—	—
—	—	—	39977 6.85	12849 25.98	Метод спутниковых геодезических измерений (определений)	—	—
—	—	—	39977 7.45	12848 97.09	Метод спутниковых геодезических измерений (определений)	—	—
—	—	—	39978 0.00	12848 41.81	Метод спутниковых геодезических измерений (определений)	—	—
—	—	—	39978 5.56	12848 42.62	Метод спутниковых геодезических измерений (определений)	—	—
—	—	—	39978	12848	Метод спутниковых	—	—

			6.50	37.72	геодезических измерений (определений)		
—	—	—	39978 8.22	12848 37.23	Метод спутниковых геодезических измерений (определений)	—	—
—	—	—	39978 9.00	12848 27.34	Метод спутниковых геодезических измерений (определений)	—	—
—	—	—	39979 1.92	12848 27.78	Метод спутниковых геодезических измерений (определений)	—	—
—	—	—	39979 2.89	12848 25.74	Метод спутниковых геодезических измерений (определений)	—	—
—	—	—	39978 9.19	12848 24.91	Метод спутниковых геодезических измерений (определений)	—	—
—	—	—	39978 9.69	12848 21.44	Метод спутниковых геодезических измерений (определений)	—	—
—	—	—	39979 1.55	12848 12.36	Метод спутниковых геодезических измерений (определений)	—	—
—	—	—	39979 5.91	12847 87.09	Метод спутниковых геодезических измерений (определений)	—	—
—	—	—	39981	12847	Метод	—	—

			3.85	91.45	спутниковых геодезических измерений (определений)		
—	—	—	39981 2.16	12848 03.01	Метод спутниковых геодезических измерений (определений)	—	—
—	—	—	39981 1.13	12848 08.43	Метод спутниковых геодезических измерений (определений)	—	—
—	—	—	39980 8.56	12848 26.75	Метод спутниковых геодезических измерений (определений)	—	—
—	—	—	39980 3.19	12848 64.13	Метод спутниковых геодезических измерений (определений)	—	—
—	—	—	39980 2.09	12848 80.63	Метод спутниковых геодезических измерений (определений)	—	—
—	—	—	39979 7.85	12849 31.67	Метод спутниковых геодезических измерений (определений)	—	—
—	—	—	39979 6.50	12849 57.60	Метод спутниковых геодезических измерений (определений)	—	—

2. Сведения о частях границ уточняемого земельного участка с кадастровым номером 13:15:0111004:1852

Обозначение части границ	Горизонтальное проложение (S), м	Описание прохождения	Сведения о согласовании местоположения границ
-----------------------------	-------------------------------------	-------------------------	--

от т.	до т.		части границ	(согласовано/спорное)
1	2	3	4	5
—	—	—	—	—

3. Сведения о характеристиках уточняемого земельного участка с кадастровым номером 13:15:0111004:1852

№ п/п	Наименование характеристики	Значение характеристики
1	2	3
1.	Адрес земельного участка	Мордовия Респ, Лямбирский р-н, Черемешево с, Долгая ул
1.1	Сведения о местоположении земельного участка (при отсутствии адреса) в структурированном в соответствии с федеральной информационной адресной системой виде	—
1.2	Дополнительные сведения о местоположении земельного участка	дом 28
2.	Площадь земельного участка \pm величина предельной погрешности определения (вычисления) площади ($P \pm \Delta P$), м ²	3598
3.	Формула, примененная для вычисления предельной погрешности определения площади земельного участка с подставленными значениями (ΔP), м ²	—
4.	Площадь земельного участка согласно сведениям Единого государственного реестра недвижимости ($P_{\text{кад}}$), м ²	—
5.	Оценка расхождения P и $P_{\text{кад}}$ ($P - P_{\text{кад}}$), м ²	—
6.	Предельные минимальный и максимальный размеры земельного участка ($P_{\text{мин}}$ и $P_{\text{макс}}$), м ²	—
7.	Кадастровый номер или иной государственный учетный номер (инвентарный) объекта недвижимости, расположенного на земельном участке	—
8.	Вид (виды) разрешенного использования	—
8.1	Дополнительные сведения об использовании земельного участка	—
9.	Сведения о земельных участках (землях общего пользования, территории общего пользования),	—

	посредством которых обеспечивается доступ	
10.	Иные сведения	—

4. Пояснения к сведениям об уточняемом земельном участке с кадастровым номером: 13:15:0111004:1852

1.	—
----	---

Сведения об уточняемых земельных участках, необходимые для исправления реестровых ошибок в сведениях о местоположении их границ

1. Сведения о характерных точках границ уточняемого земельного участка с кадастровым номером 13:15:0111004:1853

Система координат МСК-13, зона 1					Зона № 1		
Обозначение характерных точек границ	Координаты, м				Метод определения координат	Формулы, примененные для расчета средней квадратической погрешности определения координат характерных точек границ (Mt), с подставленными в такие формулы значениями и итоговые (вычисленные) значения Mt, м	Описание закрепления точки
	содержатся в Едином государственно м реестре недвижимости		определены в ходе выполнения комплексных кадастровых работ				
	X	Y	X	Y			
1	2	3	4	5	6	7	8
—	—	—	39977 6.15	12847 81.54	Метод спутниковых геодезических измерений (определений)	Mt=SQRT(M1^2+M2^2)=SQRT(0,6^2+0,08^2)=0,1м	Долговременный межевой знак
—	—	—	39979 1.22	12847 85.59	Метод спутниковых геодезических измерений (определений)	Mt=SQRT(M1^2+M2^2)=SQRT(0,6^2+0,08^2)=0,1м	Долговременный межевой знак
—	—	—	39979 5.91	12847 87.09	Метод спутниковых геодезических измерений (определений)	Mt=SQRT(M1^2+M2^2)=SQRT(0,6^2+0,08^2)=0,1м	Долговременный межевой знак
—	—	—	39979	12848	Метод	Mt=SQRT(M1^2+M	Долговременный

			1.55	12.36	спутниковых геодезических измерений (определений)	$2^2)=\text{SQRT}(0,6^2+0,08^2)=0,1\text{м}$	менный межевой знак
—	—	—	39978 9.69	12848 21.44	Метод спутниковых геодезических измерений (определений)	$Mt=\text{SQRT}(M1^2+M2^2)=\text{SQRT}(0,6^2+0,08^2)=0,1\text{м}$	Долговре менный межевой знак
—	—	—	39978 9.19	12848 24.91	Метод спутниковых геодезических измерений (определений)	$Mt=\text{SQRT}(M1^2+M2^2)=\text{SQRT}(0,6^2+0,08^2)=0,1\text{м}$	Долговре менный межевой знак
—	—	—	39979 2.89	12848 25.74	Метод спутниковых геодезических измерений (определений)	$Mt=\text{SQRT}(M1^2+M2^2)=\text{SQRT}(0,6^2+0,08^2)=0,1\text{м}$	Долговре менный межевой знак
—	—	—	39979 1.92	12848 27.78	Метод спутниковых геодезических измерений (определений)	$Mt=\text{SQRT}(M1^2+M2^2)=\text{SQRT}(0,6^2+0,08^2)=0,1\text{м}$	Долговре менный межевой знак
—	—	—	39978 9.00	12848 27.34	Метод спутниковых геодезических измерений (определений)	$Mt=\text{SQRT}(M1^2+M2^2)=\text{SQRT}(0,6^2+0,08^2)=0,1\text{м}$	Долговре менный межевой знак
—	—	—	39978 8.22	12848 37.23	Метод спутниковых геодезических измерений (определений)	$Mt=\text{SQRT}(M1^2+M2^2)=\text{SQRT}(0,6^2+0,08^2)=0,1\text{м}$	Долговре менный межевой знак
—	—	—	39978 6.50	12848 37.72	Метод спутниковых геодезических измерений (определений)	$Mt=\text{SQRT}(M1^2+M2^2)=\text{SQRT}(0,6^2+0,08^2)=0,1\text{м}$	Долговре менный межевой знак
—	—	—	39978 5.56	12848 42.62	Метод спутниковых геодезических измерений (определений)	$Mt=\text{SQRT}(M1^2+M2^2)=\text{SQRT}(0,6^2+0,08^2)=0,1\text{м}$	Долговре менный межевой знак

—	—	—	39978 0.00	12848 41.81	Метод спутниковых геодезических измерений (определений)	$Mt = \sqrt{M1^2 + M2^2} = \sqrt{0,6^2 + 0,08^2} = 0,1\text{м}$	Долговре менный межевой знак
—	—	—	39977 7.45	12848 97.09	Метод спутниковых геодезических измерений (определений)	$Mt = \sqrt{M1^2 + M2^2} = \sqrt{0,6^2 + 0,08^2} = 0,1\text{м}$	Долговре менный межевой знак
—	—	—	39977 6.85	12849 25.98	Метод спутниковых геодезических измерений (определений)	$Mt = \sqrt{M1^2 + M2^2} = \sqrt{0,6^2 + 0,08^2} = 0,1\text{м}$	Долговре менный межевой знак
—	—	—	39976 6.11	12849 26.31	Метод спутниковых геодезических измерений (определений)	$Mt = \sqrt{M1^2 + M2^2} = \sqrt{0,6^2 + 0,08^2} = 0,1\text{м}$	Долговре менный межевой знак
—	—	—	39976 7.22	12848 97.75	Метод спутниковых геодезических измерений (определений)	$Mt = \sqrt{M1^2 + M2^2} = \sqrt{0,6^2 + 0,08^2} = 0,1\text{м}$	Долговре менный межевой знак
—	—	—	39976 7.85	12848 72.04	Метод спутниковых геодезических измерений (определений)	$Mt = \sqrt{M1^2 + M2^2} = \sqrt{0,6^2 + 0,08^2} = 0,1\text{м}$	Долговре менный межевой знак
—	—	—	39976 8.08	12848 53.77	Метод спутниковых геодезических измерений (определений)	$Mt = \sqrt{M1^2 + M2^2} = \sqrt{0,6^2 + 0,08^2} = 0,1\text{м}$	Долговре менный межевой знак
—	—	—	39976 8.22	12848 49.93	Метод спутниковых геодезических измерений (определений)	$Mt = \sqrt{M1^2 + M2^2} = \sqrt{0,6^2 + 0,08^2} = 0,1\text{м}$	Долговре менный межевой знак
—	—	—	39976 8.96	12848 42.27	Метод спутниковых геодезических измерений	$Mt = \sqrt{M1^2 + M2^2} = \sqrt{0,6^2 + 0,08^2} = 0,1\text{м}$	Долговре менный межевой знак

					(определений)		
—	—	—	39977 0.34	12848 21.97	Метод спутниковых геодезических измерений (определений)	$Mt = \sqrt{M1^2 + M2^2} = \sqrt{0,6^2 + 0,08^2} = 0,1\text{м}$	Долговре менный межевой знак
—	—	—	39977 2.64	12848 21.84	Метод спутниковых геодезических измерений (определений)	$Mt = \sqrt{M1^2 + M2^2} = \sqrt{0,6^2 + 0,08^2} = 0,1\text{м}$	Долговре менный межевой знак
—	—	—	39977 3.15	12848 20.37	Метод спутниковых геодезических измерений (определений)	$Mt = \sqrt{M1^2 + M2^2} = \sqrt{0,6^2 + 0,08^2} = 0,1\text{м}$	Долговре менный межевой знак
—	—	—	39977 3.50	12848 18.64	Метод спутниковых геодезических измерений (определений)	$Mt = \sqrt{M1^2 + M2^2} = \sqrt{0,6^2 + 0,08^2} = 0,1\text{м}$	Долговре менный межевой знак
—	—	—	39977 3.70	12848 16.23	Метод спутниковых геодезических измерений (определений)	$Mt = \sqrt{M1^2 + M2^2} = \sqrt{0,6^2 + 0,08^2} = 0,1\text{м}$	Долговре менный межевой знак
—	—	—	39977 5.78	12848 05.65	Метод спутниковых геодезических измерений (определений)	$Mt = \sqrt{M1^2 + M2^2} = \sqrt{0,6^2 + 0,08^2} = 0,1\text{м}$	Долговре менный межевой знак
—	—	—	39977 1.11	12848 04.81	Метод спутниковых геодезических измерений (определений)	$Mt = \sqrt{M1^2 + M2^2} = \sqrt{0,6^2 + 0,08^2} = 0,1\text{м}$	Долговре менный межевой знак
—	—	—	39977 1.97	12848 00.38	Метод спутниковых геодезических измерений (определений)	$Mt = \sqrt{M1^2 + M2^2} = \sqrt{0,6^2 + 0,08^2} = 0,1\text{м}$	Долговре менный межевой знак
—	—	—	39977 3.61	12847 97.71	Метод спутниковых геодезических	$Mt = \sqrt{M1^2 + M2^2} = \sqrt{0,6^2 + 0,08^2} = 0,1\text{м}$	Долговре менный межевой

					измерений (определений)		знак
—	—	—	39977 5.27	12847 96.90	Метод спутниковых геодезических измерений (определений)	$Mt = \sqrt{M1^2 + M2^2} = \sqrt{0,6^2 + 0,08^2} = 0,1\text{м}$	Долговре менный межевой знак
—	—	—	39977 5.79	12847 94.63	Метод спутниковых геодезических измерений (определений)	$Mt = \sqrt{M1^2 + M2^2} = \sqrt{0,6^2 + 0,08^2} = 0,1\text{м}$	Долговре менный межевой знак
—	—	—	39977 3.97	12847 92.73	Метод спутниковых геодезических измерений (определений)	$Mt = \sqrt{M1^2 + M2^2} = \sqrt{0,6^2 + 0,08^2} = 0,1\text{м}$	Долговре менный межевой знак
—	—	—	39977 6.15	12847 81.54	Метод спутниковых геодезических измерений (определений)	$Mt = \sqrt{M1^2 + M2^2} = \sqrt{0,6^2 + 0,08^2} = 0,1\text{м}$	Долговре менный межевой знак

2. Сведения о частях границ уточняемого земельного участка с кадастровым номером 13:15:0111004:1853

Обозначение части границ		Горизонтальное проложение (S), м	Описание прохождения части границ	Сведения о согласовании местоположения границ (согласовано/спорное)
от т.	до т.			
1	2	3	4	5
—	—	—	—	—

3. Сведения о характеристиках уточняемого земельного участка с кадастровым номером 13:15:0111004:1853

№ п/п	Наименование характеристики	Значение характеристики
1	2	3
1.	Адрес земельного участка	Мордовия Респ, Лямбирский р-н, Черемисево с, Долгая ул
1.1	Сведения о местоположении земельного участка (при отсутствии адреса) в структурированном в соответствии с федеральной информационной адресной системой виде	—

1.2	Дополнительные сведения о местоположении земельного участка	дом 28 б		
2.	Площадь земельного участка \pm величина предельной погрешности определения (вычисления) площади ($P \pm \Delta P$), м ²	2002		
3.	Формула, примененная для вычисления предельной погрешности определения площади земельного участка с подставленными значениями (ΔP), м ²	—		
4.	Площадь земельного участка согласно сведениям Единого государственного реестра недвижимости ($P_{\text{кад}}$), м ²	—		
5.	Оценка расхождения P и $P_{\text{кад}}$ ($P - P_{\text{кад}}$), м ²	—		
6.	Предельные минимальный и максимальный размеры земельного участка ($P_{\text{мин}}$ и $P_{\text{макс}}$), м ²	—		
7.	Кадастровый номер или иной государственный учетный номер (инвентарный) объекта недвижимости, расположенного на земельном участке	—		
8.	Вид (виды) разрешенного использования	—		
8.1	Дополнительные сведения об использовании земельного участка	—		
9.	Сведения о земельных участках (землях общего пользования, территории общего пользования), посредством которых обеспечивается доступ	—		
10.	Иные сведения	—		
4. Пояснения к сведениям об уточняемом земельном участке с кадастровым номером: <u>13:15:0111004:1853</u>				
1.	—			
Сведения об уточняемых земельных участках, необходимые для исправления реестровых ошибок в сведениях о местоположении их границ				
1. Сведения о характерных точках границ уточняемого земельного участка с кадастровым номером <u>13:15:0111004:1858</u>				
Система координат <u>МСК-13, зона 1</u>		Зона № <u>1</u>		
Обозначение	Координаты, м	Метод	Формулы,	Описание

ние характерн ых точек границ	содержатся в Едином государственно м реестре недвижимости		определены в ходе выполнения комплексных кадастровых работ		определения координат	примененные для расчета средней квадратической погрешности определения координат характерных точек границ (Mt), с подставленными в такие формулы значениями и итоговые (вычисленные) значения Mt, м	закреплен ия точки
	X	Y	X	Y			
1	2	3	4	5	6	7	8
—	—	—	40157 9.50	12842 89.98	Метод спутниковых геодезических измерений (определений)	$Mt = \sqrt{M1^2 + M2^2} = \sqrt{0,6^2 + 0,08^2} = 0,1 \text{ м}$	Долговре менный межевой знак
—	—	—	40160 3.75	12842 92.67	Метод спутниковых геодезических измерений (определений)	$Mt = \sqrt{M1^2 + M2^2} = \sqrt{0,6^2 + 0,08^2} = 0,1 \text{ м}$	Долговре менный межевой знак
—	—	—	40160 4.18	12842 89.60	Метод спутниковых геодезических измерений (определений)	$Mt = \sqrt{M1^2 + M2^2} = \sqrt{0,6^2 + 0,08^2} = 0,1 \text{ м}$	Долговре менный межевой знак
—	—	—	40162 5.45	12842 91.73	Метод спутниковых геодезических измерений (определений)	$Mt = \sqrt{M1^2 + M2^2} = \sqrt{0,6^2 + 0,08^2} = 0,1 \text{ м}$	Долговре менный межевой знак
—	—	—	40162 5.37	12842 93.37	Метод спутниковых геодезических измерений (определений)	$Mt = \sqrt{M1^2 + M2^2} = \sqrt{0,6^2 + 0,08^2} = 0,1 \text{ м}$	Долговре менный межевой знак
—	—	—	40166 3.10	12842 98.76	Метод спутниковых геодезических измерений (определений)	$Mt = \sqrt{M1^2 + M2^2} = \sqrt{0,6^2 + 0,08^2} = 0,1 \text{ м}$	Долговре менный межевой знак
—	—	—	40166	12842	Метод	$Mt = \sqrt{M1^2 + M2^2}$	Долговре

			4.20	81.73	спутниковых геодезических измерений (определений)	$2^2 = \text{SQRT}(0,6^2 + 0,08^2) = 0,1\text{м}$	менный межевой знак
—	—	—	40166 1.05	12842 81.37	Метод спутниковых геодезических измерений (определений)	$Mt = \text{SQRT}(M1^2 + M2^2) = \text{SQRT}(0,6^2 + 0,08^2) = 0,1\text{м}$	Долговременный межевой знак
—	—	—	40158 0.39	12842 73.70	Метод спутниковых геодезических измерений (определений)	$Mt = \text{SQRT}(M1^2 + M2^2) = \text{SQRT}(0,6^2 + 0,08^2) = 0,1\text{м}$	Долговременный межевой знак
—	—	—	40157 9.50	12842 89.98	Метод спутниковых геодезических измерений (определений)	$Mt = \text{SQRT}(M1^2 + M2^2) = \text{SQRT}(0,6^2 + 0,08^2) = 0,1\text{м}$	Долговременный межевой знак

2. Сведения о частях границ уточняемого земельного участка с кадастровым номером 13:15:0111004:1858

Обозначение части границ		Горизонтальное проложение (S), м	Описание прохождения части границ	Сведения о согласовании местоположения границ (согласовано/спорное)
от т.	до т.			
1	2	3	4	5
—	—	—	—	—

3. Сведения о характеристиках уточняемого земельного участка с кадастровым номером 13:15:0111004:1858

№ п/п	Наименование характеристики	Значение характеристики
1	2	3
1.	Адрес земельного участка	Мордовия Респ, Лямбирский р-н, Черемешево с, Долгая ул
1.1	Сведения о местоположении земельного участка (при отсутствии адреса) в структурированном в соответствии с федеральной информационной адресной системой виде	—
1.2	Дополнительные сведения о местоположении земельного участка	участок 174 а

2.	Площадь земельного участка \pm величина предельной погрешности определения (вычисления) площади ($P \pm \Delta P$), м ²	—
3.	Формула, примененная для вычисления предельной погрешности определения площади земельного участка с подставленными значениями (ΔP), м ²	—
4.	Площадь земельного участка согласно сведениям Единого государственного реестра недвижимости ($P_{\text{кад}}$), м ²	—
5.	Оценка расхождения P и $P_{\text{кад}}$ ($P - P_{\text{кад}}$), м ²	—
6.	Предельные минимальный и максимальный размеры земельного участка ($P_{\text{мин}}$ и $P_{\text{макс}}$), м ²	—
7.	Кадастровый номер или иной государственный учетный номер (инвентарный) объекта недвижимости, расположенного на земельном участке	—
8.	Вид (виды) разрешенного использования	—
8.1	Дополнительные сведения об использовании земельного участка	—
9.	Сведения о земельных участках (землях общего пользования, территории общего пользования), посредством которых обеспечивается доступ	—
10.	Иные сведения	—

4. Пояснения к сведениям об уточняемом земельном участке с кадастровым номером: 13:15:0111004:1858

1.	—
----	---

Сведения об уточняемых земельных участках, необходимые для исправления реестровых ошибок в сведениях о местоположении их границ

1. Сведения о характерных точках границ уточняемого земельного участка с кадастровым номером 13:15:0111004:1868

Система координат МСК-13, зона 1

Зона № 1

Обозначение характерных точек границ	Координаты, м		Метод определения координат	Формулы, примененные для расчета средней квадратической погрешности определения координат	Описание закрепления точки
	содержатся в Едином государственном реестре недвижимости	определены в ходе выполнения комплексных кадастровых			

			работ			характерных точек границ (Mt), с подставленными в такие формулы значениями и итоговые (вычисленные) значения Mt, м	
	X	Y	X	Y			
1	2	3	4	5	6	7	8
—	—	—	40075 4.71	12845 68.36	Метод спутниковых геодезических измерений (определений)	$Mt = \sqrt{M1^2 + M2^2} = \sqrt{0,6^2 + 0,08^2} = 0,1\text{м}$	—
—	—	—	40076 1.59	12846 21.57	Метод спутниковых геодезических измерений (определений)	$Mt = \sqrt{M1^2 + M2^2} = \sqrt{0,6^2 + 0,08^2} = 0,1\text{м}$	—
—	—	—	40073 1.60	12846 22.75	Метод спутниковых геодезических измерений (определений)	$Mt = \sqrt{M1^2 + M2^2} = \sqrt{0,6^2 + 0,08^2} = 0,1\text{м}$	—
—	—	—	40072 6.35	12845 74.67	Метод спутниковых геодезических измерений (определений)	$Mt = \sqrt{M1^2 + M2^2} = \sqrt{0,6^2 + 0,08^2} = 0,1\text{м}$	—
—	—	—	40075 4.71	12845 68.36	Метод спутниковых геодезических измерений (определений)	$Mt = \sqrt{M1^2 + M2^2} = \sqrt{0,6^2 + 0,08^2} = 0,1\text{м}$	—
—	—	—	—	—	—	—	—
—	—	—	40073 9.31	12846 13.62	Метод спутниковых геодезических измерений (определений)	$Mt = \sqrt{M1^2 + M2^2} = \sqrt{0,6^2 + 0,08^2} = 0,1\text{м}$	Долговре менный межевой знак
—	—	—	40073 9.10	12846 13.59	Метод спутниковых геодезических измерений	$Mt = \sqrt{M1^2 + M2^2} = \sqrt{0,6^2 + 0,08^2} = 0,1\text{м}$	Долговре менный межевой знак

					(определений)		
—	—	—	40073 9.12	12846 13.41	Метод спутниковых геодезических измерений (определений)	$Mt = \sqrt{M1^2 + M2^2} = \sqrt{0,6^2 + 0,08^2} = 0,1\text{м}$	Долговременный межевой знак
—	—	—	40073 9.32	12846 13.44	Метод спутниковых геодезических измерений (определений)	$Mt = \sqrt{M1^2 + M2^2} = \sqrt{0,6^2 + 0,08^2} = 0,1\text{м}$	Долговременный межевой знак
—	—	—	40073 9.31	12846 13.62	Метод спутниковых геодезических измерений (определений)	$Mt = \sqrt{M1^2 + M2^2} = \sqrt{0,6^2 + 0,08^2} = 0,1\text{м}$	Долговременный межевой знак

2. Сведения о частях границ уточняемого земельного участка с кадастровым номером 13:15:0111004:1868

Обозначение части границ		Горизонтальное проложение (S), м	Описание прохождения части границ	Сведения о согласовании местоположения границ (согласовано/спорное)
от т.	до т.			
1	2	3	4	5
652	653	47.80	—	—
653	654	31.40	—	—
654	655	47.71	—	—
655	652	31.45	—	—

3. Сведения о характеристиках уточняемого земельного участка с кадастровым номером 13:15:0111004:1868

№ п/п	Наименование характеристики	Значение характеристики
1	2	3
1.	Адрес земельного участка	Мордовия Респ, Лямбирский р-н, Черемешево с, Колхозная ул
1.1	Сведения о местоположении земельного участка (при отсутствии адреса) в структурированном в соответствии с федеральной информационной адресной системой виде	—

1.2	Дополнительные сведения о местоположении земельного участка	участок 26 "а"		
2.	Площадь земельного участка \pm величина предельной погрешности определения (вычисления) площади ($P \pm \Delta P$), м ²	1500		
3.	Формула, примененная для вычисления предельной погрешности определения площади земельного участка с подставленными значениями (ΔP), м ²	—		
4.	Площадь земельного участка согласно сведениям Единого государственного реестра недвижимости ($P_{\text{кад}}$), м ²	—		
5.	Оценка расхождения P и $P_{\text{кад}}$ ($P - P_{\text{кад}}$), м ²	—		
6.	Предельные минимальный и максимальный размеры земельного участка ($P_{\text{мин}}$ и $P_{\text{макс}}$), м ²	—		
7.	Кадастровый номер или иной государственный учетный номер (инвентарный) объекта недвижимости, расположенного на земельном участке	—		
8.	Вид (виды) разрешенного использования	—		
8.1	Дополнительные сведения об использовании земельного участка	—		
9.	Сведения о земельных участках (землях общего пользования, территории общего пользования), посредством которых обеспечивается доступ	—		
10.	Иные сведения	—		
4. Пояснения к сведениям об уточняемом земельном участке с кадастровым номером: <u>13:15:0111004:1868</u>				
1.	—			
Сведения об уточняемых земельных участках, необходимые для исправления реестровых ошибок в сведениях о местоположении их границ				
1. Сведения о характерных точках границ уточняемого земельного участка с кадастровым номером <u>13:15:0111004:1869</u>				
Система координат <u>МСК-13, зона 1</u>		Зона № <u>1</u>		
Обозначение	Координаты, м	Метод	Формулы,	Описание

ние характерн ых точек границ	содержатся в Едином государственно м реестре недвижимости		определены в ходе выполнения комплексных кадастровых работ		определения координат	примененные для расчета средней квадратической погрешности определения координат характерных точек границ (Mt), с подставленными в такие формулы значениями и итоговые (вычисленные) значения Mt, м	закреплен ия точки
	X	Y	X	Y			
1	2	3	4	5	6	7	8
—	—	—	39943 9.74	12846 05.35	Метод спутниковых геодезических измерений (определений)	$Mt = \sqrt{M1^2 + M2^2} = \sqrt{0,6^2 + 0,08^2} = 0,1\text{ м}$	Долговре менный межевой знак
—	—	—	39944 6.48	12845 86.71	Метод спутниковых геодезических измерений (определений)	$Mt = \sqrt{M1^2 + M2^2} = \sqrt{0,6^2 + 0,08^2} = 0,1\text{ м}$	Долговре менный межевой знак
—	—	—	39945 0.63	12845 83.45	Метод спутниковых геодезических измерений (определений)	$Mt = \sqrt{M1^2 + M2^2} = \sqrt{0,6^2 + 0,08^2} = 0,1\text{ м}$	Долговре менный межевой знак
—	—	—	39945 1.93	12845 79.62	Метод спутниковых геодезических измерений (определений)	$Mt = \sqrt{M1^2 + M2^2} = \sqrt{0,6^2 + 0,08^2} = 0,1\text{ м}$	Долговре менный межевой знак
—	—	—	39945 0.87	12845 74.45	Метод спутниковых геодезических измерений (определений)	$Mt = \sqrt{M1^2 + M2^2} = \sqrt{0,6^2 + 0,08^2} = 0,1\text{ м}$	Долговре менный межевой знак
—	—	—	39944 9.23	12845 73.82	Метод спутниковых геодезических измерений (определений)	$Mt = \sqrt{M1^2 + M2^2} = \sqrt{0,6^2 + 0,08^2} = 0,1\text{ м}$	Долговре менный межевой знак
—	—	—	39945	12845	Метод	$Mt = \sqrt{M1^2 + M2^2}$	Долговре

			5.99	53.54	спутниковых геодезических измерений (определений)	$2^2)=\text{SQRT}(0,6^2+0,08^2)=0,1\text{м}$	менный межевой знак
—	—	—	39945 7.99	12845 54.12	Метод спутниковых геодезических измерений (определений)	$Mt=\text{SQRT}(M1^2+M2^2)=\text{SQRT}(0,6^2+0,08^2)=0,1\text{м}$	Долговре менный межевой знак
—	—	—	39946 0.07	12845 47.87	Метод спутниковых геодезических измерений (определений)	$Mt=\text{SQRT}(M1^2+M2^2)=\text{SQRT}(0,6^2+0,08^2)=0,1\text{м}$	Долговре менный межевой знак
—	—	—	39949 5.64	12845 58.18	Метод спутниковых геодезических измерений (определений)	$Mt=\text{SQRT}(M1^2+M2^2)=\text{SQRT}(0,6^2+0,08^2)=0,1\text{м}$	Долговре менный межевой знак
—	—	—	39949 3.64	12845 63.75	Метод спутниковых геодезических измерений (определений)	$Mt=\text{SQRT}(M1^2+M2^2)=\text{SQRT}(0,6^2+0,08^2)=0,1\text{м}$	Долговре менный межевой знак
—	—	—	39949 0.68	12845 62.96	Метод спутниковых геодезических измерений (определений)	$Mt=\text{SQRT}(M1^2+M2^2)=\text{SQRT}(0,6^2+0,08^2)=0,1\text{м}$	Долговре менный межевой знак
—	—	—	39948 7.60	12845 71.40	Метод спутниковых геодезических измерений (определений)	$Mt=\text{SQRT}(M1^2+M2^2)=\text{SQRT}(0,6^2+0,08^2)=0,1\text{м}$	Долговре менный межевой знак
—	—	—	39948 5.79	12845 76.25	Метод спутниковых геодезических измерений (определений)	$Mt=\text{SQRT}(M1^2+M2^2)=\text{SQRT}(0,6^2+0,08^2)=0,1\text{м}$	Долговре менный межевой знак
—	—	—	39947 9.86	12845 81.77	Метод спутниковых геодезических измерений (определений)	$Mt=\text{SQRT}(M1^2+M2^2)=\text{SQRT}(0,6^2+0,08^2)=0,1\text{м}$	Долговре менный межевой знак

—	—	—	39946 7.13	12846 06.46	Метод спутниковых геодезических измерений (определений)	$Mt = \sqrt{M1^2 + M2^2} = \sqrt{0,6^2 + 0,08^2} = 0,1\text{м}$	Долговре менный межевой знак
—	—	—	39946 1.91	12846 08.24	Метод спутниковых геодезических измерений (определений)	$Mt = \sqrt{M1^2 + M2^2} = \sqrt{0,6^2 + 0,08^2} = 0,1\text{м}$	Долговре менный межевой знак
—	—	—	39945 7.36	12846 06.65	Метод спутниковых геодезических измерений (определений)	$Mt = \sqrt{M1^2 + M2^2} = \sqrt{0,6^2 + 0,08^2} = 0,1\text{м}$	Долговре менный межевой знак
—	—	—	39943 9.74	12846 05.35	Метод спутниковых геодезических измерений (определений)	$Mt = \sqrt{M1^2 + M2^2} = \sqrt{0,6^2 + 0,08^2} = 0,1\text{м}$	Долговре менный межевой знак

2. Сведения о частях границ уточняемого земельного участка с кадастровым номером 13:15:0111004:1869

Обозначение части границ		Горизонтальное проложение (S), м	Описание прохождения части границ	Сведения о согласовании местоположения границ (согласовано/спорное)
от т.	до т.			
1	2	3	4	5
—	—	—	—	—

3. Сведения о характеристиках уточняемого земельного участка с кадастровым номером 13:15:0111004:1869

№ п/п	Наименование характеристики	Значение характеристики
1	2	3
1.	Адрес земельного участка	Мордовия Респ, Лямбирский р-н, Черемешево с, Долгая ул
1.1	Сведения о местоположении земельного участка (при отсутствии адреса) в структурированном в соответствии с федеральной информационной адресной системой виде	—
1.2	Дополнительные сведения о местоположении	участок 11 а

	земельного участка				
2.	Площадь земельного участка \pm величина предельной погрешности определения (вычисления) площади ($P \pm \Delta P$), м ²	1800			
3.	Формула, примененная для вычисления предельной погрешности определения площади земельного участка с подставленными значениями (ΔP), м ²	—			
4.	Площадь земельного участка согласно сведениям Единого государственного реестра недвижимости ($P_{\text{кад}}$), м ²	—			
5.	Оценка расхождения P и $P_{\text{кад}}$ ($P - P_{\text{кад}}$), м ²	—			
6.	Предельные минимальный и максимальный размеры земельного участка ($P_{\text{мин}}$ и $P_{\text{макс}}$), м ²	—			
7.	Кадастровый номер или иной государственный учетный номер (инвентарный) объекта недвижимости, расположенного на земельном участке	—			
8.	Вид (виды) разрешенного использования	—			
8.1	Дополнительные сведения об использовании земельного участка	—			
9.	Сведения о земельных участках (землях общего пользования, территории общего пользования), посредством которых обеспечивается доступ	—			
10.	Иные сведения	—			
4. Пояснения к сведениям об уточняемом земельном участке с кадастровым номером: <u>13:15:0111004:1869</u>					
1.	—				
Сведения об уточняемых земельных участках, необходимые для исправления реестровых ошибок в сведениях о местоположении их границ					
1. Сведения о характерных точках границ уточняемого земельного участка с кадастровым номером <u>13:15:0111004:2247</u>					
Система координат <u>МСК-13, зона 1</u>		Зона № <u>1</u>			
Обозначение характерных точек границ	Координаты, м		Метод определения координат	Формулы, примененные для расчета средней квадратической погрешности	Описание закрепления точки
	содержатся в Едином государственном реестре	определены в ходе выполнения комплексных			

	недвижимости		кадастровых работ			определения координат характерных точек границ (Mt), с подставленными в такие формулы значениями и итоговые (вычисленные) значения Mt, м	
	X	Y	X	Y			
1	2	3	4	5	6	7	8
—	—	—	40010 9.55	12848 80.85	Метод спутниковых геодезических измерений (определений)	$Mt = \sqrt{M1^2 + M2^2} = \sqrt{0,6^2 + 0,08^2} = 0,1 \text{ м}$	Долговременный межевой знак
—	—	—	40015 1.09	12848 92.01	Метод спутниковых геодезических измерений (определений)	$Mt = \sqrt{M1^2 + M2^2} = \sqrt{0,6^2 + 0,08^2} = 0,1 \text{ м}$	Долговременный межевой знак
—	—	—	40014 6.33	12849 06.35	Метод спутниковых геодезических измерений (определений)	$Mt = \sqrt{M1^2 + M2^2} = \sqrt{0,6^2 + 0,08^2} = 0,1 \text{ м}$	Долговременный межевой знак
—	—	—	40013 6.84	12849 26.52	Метод спутниковых геодезических измерений (определений)	$Mt = \sqrt{M1^2 + M2^2} = \sqrt{0,6^2 + 0,08^2} = 0,1 \text{ м}$	Долговременный межевой знак
—	—	—	40013 1.04	12849 40.35	Метод спутниковых геодезических измерений (определений)	$Mt = \sqrt{M1^2 + M2^2} = \sqrt{0,6^2 + 0,08^2} = 0,1 \text{ м}$	Долговременный межевой знак
—	—	—	40012 8.51	12849 46.11	Метод спутниковых геодезических измерений (определений)	$Mt = \sqrt{M1^2 + M2^2} = \sqrt{0,6^2 + 0,08^2} = 0,1 \text{ м}$	Долговременный межевой знак
—	—	—	40012 3.42	12849 56.91	Метод спутниковых геодезических измерений	$Mt = \sqrt{M1^2 + M2^2} = \sqrt{0,6^2 + 0,08^2} = 0,1 \text{ м}$	Долговременный межевой знак

					(определений)		
—	—	—	40011 9.00	12849 64.75	Метод спутниковых геодезических измерений (определений)	$Mt = \sqrt{M1^2 + M2^2} = \sqrt{0,6^2 + 0,08^2} = 0,1\text{м}$	Долговре менный межевой знак
—	—	—	40008 2.48	12849 49.36	Метод спутниковых геодезических измерений (определений)	$Mt = \sqrt{M1^2 + M2^2} = \sqrt{0,6^2 + 0,08^2} = 0,1\text{м}$	Долговре менный межевой знак
—	—	—	40009 1.40	12849 26.26	Метод спутниковых геодезических измерений (определений)	$Mt = \sqrt{M1^2 + M2^2} = \sqrt{0,6^2 + 0,08^2} = 0,1\text{м}$	Долговре менный межевой знак
—	—	—	40010 0.95	12849 02.82	Метод спутниковых геодезических измерений (определений)	$Mt = \sqrt{M1^2 + M2^2} = \sqrt{0,6^2 + 0,08^2} = 0,1\text{м}$	Долговре менный межевой знак
—	—	—	40010 2.31	12848 99.84	Метод спутниковых геодезических измерений (определений)	$Mt = \sqrt{M1^2 + M2^2} = \sqrt{0,6^2 + 0,08^2} = 0,1\text{м}$	Долговре менный межевой знак
—	—	—	40010 9.55	12848 80.85	Метод спутниковых геодезических измерений (определений)	$Mt = \sqrt{M1^2 + M2^2} = \sqrt{0,6^2 + 0,08^2} = 0,1\text{м}$	Долговре менный межевой знак

2. Сведения о частях границ уточняемого земельного участка с кадастровым номером 13:15:0111004:2247

Обозначение части границ		Горизонтальное проложение (S), м	Описание прохождения части границ	Сведения о согласовании местоположения границ (согласовано/спорное)
от т.	до т.			
1	2	3	4	5
—	—	—	—	—

3. Сведения о характеристиках уточняемого земельного участка с кадастровым номером 13:15:0111004:2247

№ п/п	Наименование характеристики	Значение характеристики
1	2	3
1.	Адрес земельного участка	Мордовия Респ, Лямбирский р-н, Черemiшево с, Долгая ул
1.1	Сведения о местоположении земельного участка (при отсутствии адреса) в структурированном в соответствии с федеральной информационной адресной системой виде	—
1.2	Дополнительные сведения о местоположении земельного участка	дом 48
2.	Площадь земельного участка \pm величина предельной погрешности определения (вычисления) площади ($P \pm \Delta P$), м ²	—
3.	Формула, примененная для вычисления предельной погрешности определения площади земельного участка с подставленными значениями (ΔP), м ²	—
4.	Площадь земельного участка согласно сведениям Единого государственного реестра недвижимости ($P_{\text{кад}}$), м ²	—
5.	Оценка расхождения P и $P_{\text{кад}}$ ($P - P_{\text{кад}}$), м ²	—
6.	Предельные минимальный и максимальный размеры земельного участка ($P_{\text{мин}}$ и $P_{\text{макс}}$), м ²	—
7.	Кадастровый номер или иной государственный учетный номер (инвентарный) объекта недвижимости, расположенного на земельном участке	—
8.	Вид (виды) разрешенного использования	—
8.1	Дополнительные сведения об использовании земельного участка	—
9.	Сведения о земельных участках (землях общего пользования, территории общего пользования), посредством которых обеспечивается доступ	—
10.	Иные сведения	—
4. Пояснения к сведениям об уточняемом земельном участке с кадастровым номером: 13:15:0111004:2247		
1.	—	

**Сведения об уточняемых земельных участках, необходимые для исправления
реестровых ошибок в сведениях о местоположении их границ**

1. Сведения о характерных точках границ уточняемого земельного участка с кадастровым номером 13:15:0111004:2251

Система координат МСК-13, зона 1

Зона № 1

Обозначение характерных точек границ	Координаты, м				Метод определения координат	Формулы, примененные для расчета средней квадратической погрешности определения координат характерных точек границ (Mt), с подставленными в такие формулы значениями и итоговые (вычисленные) значения Mt, м	Описание закрепления точки
	содержатся в Едином государственно м реестре недвижимости		определены в ходе выполнения комплексных кадастровых работ				
	X	Y	X	Y			
1	2	3	4	5	6	7	8
—	—	—	40075 1.34	12848 14.48	Метод спутниковых геодезических измерений (определений)	Mt=SQRT(M1^2+M2^2)=SQRT(0,6^2+0,08^2)=0,1м	Долговременный межевой знак
—	—	—	40075 1.37	12848 22.48	Метод спутниковых геодезических измерений (определений)	Mt=SQRT(M1^2+M2^2)=SQRT(0,6^2+0,08^2)=0,1м	Долговременный межевой знак
—	—	—	40074 6.38	12848 22.55	Метод спутниковых геодезических измерений (определений)	Mt=SQRT(M1^2+M2^2)=SQRT(0,6^2+0,08^2)=0,1м	Долговременный межевой знак
—	—	—	40074 6.34	12848 14.54	Метод спутниковых геодезических измерений (определений)	Mt=SQRT(M1^2+M2^2)=SQRT(0,6^2+0,08^2)=0,1м	Долговременный межевой знак
—	—	—	40075 1.34	12848 14.48	Метод спутниковых геодезических	Mt=SQRT(M1^2+M2^2)=SQRT(0,6^2+0,08^2)=0,1м	Долговременный межевой

					измерений (определений)		знак
2. Сведения о частях границ уточняемого земельного участка с кадастровым номером 13:15:0111004:2251							
Обозначение части границ		Горизонтальное проложение (S), м	Описание прохождения части границ	Сведения о согласовании местоположения границ (согласовано/спорное)			
от т.	до т.						
1	2	3	4	5			
—	—	—	—	—			
3. Сведения о характеристиках уточняемого земельного участка с кадастровым номером 13:15:0111004:2251							
№ п/п	Наименование характеристики			Значение характеристики			
1	2			3			
1.	Адрес земельного участка			—			
1.1	Сведения о местоположении земельного участка (при отсутствии адреса) в структурированном в соответствии с федеральной информационной адресной системой виде			Российская Федерация, Мордовия Респ, Лямбирский р-н, Лямбирское с/п, Черemiшево с, Молодежная ул, земельный участок 33А			
1.2	Дополнительные сведения о местоположении земельного участка			—			
2.	Площадь земельного участка ± величина предельной погрешности определения (вычисления) площади (Р ± ΔР), м²			—			
3.	Формула, примененная для вычисления предельной погрешности определения площади земельного участка с подставленными значениями (ΔР), м²			—			
4.	Площадь земельного участка согласно сведениям Единого государственного реестра недвижимости (Р _{кад}), м²			—			
5.	Оценка расхождения Р и Р _{кад} (Р - Р _{кад}), м²			—			
6.	Предельные минимальный и максимальный размеры земельного участка (Р _{мин} и Р _{макс}), м²			—			

7.	Кадастровый номер или иной государственный учетный номер (инвентарный) объекта недвижимости, расположенного на земельном участке	–
8.	Вид (виды) разрешенного использования	–
8.1	Дополнительные сведения об использовании земельного участка	–
9.	Сведения о земельных участках (землях общего пользования, территории общего пользования), посредством которых обеспечивается доступ	–
10.	Иные сведения	мАдрес установлен на основании Постановления Администрации Лямбирского сельского поселения Лямбирского муниципального района Республики Мордовия №51 от 12.04.2021 г.

4. Пояснения к сведениям об уточняемом земельном участке с кадастровым номером: 13:15:0111004:2251

1.	–
----	---

Сведения об уточняемых земельных участках, необходимые для исправления реестровых ошибок в сведениях о местоположении их границ

1. Сведения о характерных точках границ уточняемого земельного участка с кадастровым номером 13:15:0111004:2650

Система координат МСК-13, зона 1

Зона № 1

Обозначение характерных точек границ	Координаты, м				Метод определения координат	Формулы, примененные для расчета средней квадратической погрешности определения координат характерных точек границ (Mt), с подставленными в такие формулы значениями и итоговые (вычисленные) значения Mt, м	Описание закрепления точки
	содержатся в Едином государственно м реестре недвижимости		определены в ходе выполнения комплексных кадастровых работ				
	X	Y	X	Y			
1	2	3	4	5	6	7	8
—	—	—	40168	12840	Метод спутниковых	—	Долговременный

			0.96	22.04	геодезических измерений (определений)		межевой знак
—	—	—	40168 3.48	12840 52.93	Метод спутниковых геодезических измерений (определений)	—	Долговременный межевой знак
—	—	—	40167 9.99	12840 53.10	Метод спутниковых геодезических измерений (определений)	—	Долговременный межевой знак
—	—	—	40164 3.60	12840 54.88	Метод спутниковых геодезических измерений (определений)	—	Долговременный межевой знак
—	—	—	40156 9.90	12840 58.66	Метод спутниковых геодезических измерений (определений)	—	Долговременный межевой знак
—	—	—	40156 4.72	12840 58.82	Метод спутниковых геодезических измерений (определений)	—	Долговременный межевой знак
—	—	—	40156 5.49	12840 53.28	Метод спутниковых геодезических измерений (определений)	—	Долговременный межевой знак
—	—	—	40168 0.96	12840 22.04	Метод спутниковых геодезических измерений (определений)	—	Долговременный межевой знак

2. Сведения о частях границ уточняемого земельного участка с кадастровым номером 13:15:0111004:2650

Обозначение части границ		Горизонтальное проложение (S), м	Описание прохождения части границ	Сведения о согласовании местоположения границ (согласовано/спорное)
от т.	до т.			

1	2	3	4	5
—	—	—	—	—
3. Сведения о характеристиках уточняемого земельного участка с кадастровым номером 13:15:0111004:2650				
№ п/п	Наименование характеристики	Значение характеристики		
1	2	3		
1.	Адрес земельного участка	Мордовия Респ, Лямбирский р-н, Черемешево с, Долгая ул		
1.1	Сведения о местоположении земельного участка (при отсутствии адреса) в структурированном в соответствии с федеральной информационной адресной системой виде	—		
1.2	Дополнительные сведения о местоположении земельного участка	187		
2.	Площадь земельного участка \pm величина предельной погрешности определения (вычисления) площади ($P \pm \Delta P$), м ²	—		
3.	Формула, примененная для вычисления предельной погрешности определения площади земельного участка с подставленными значениями (ΔP), м ²	—		
4.	Площадь земельного участка согласно сведениям Единого государственного реестра недвижимости ($P_{\text{кад}}$), м ²	—		
5.	Оценка расхождения P и $P_{\text{кад}}$ ($P - P_{\text{кад}}$), м ²	—		
6.	Предельные минимальный и максимальный размеры земельного участка ($P_{\text{мин}}$ и $P_{\text{макс}}$), м ²	—		
7.	Кадастровый номер или иной государственный учетный номер (инвентарный) объекта недвижимости, расположенного на земельном участке	—		
8.	Вид (виды) разрешенного использования	—		
8.1	Дополнительные сведения об использовании земельного участка	—		
9.	Сведения о земельных участках (землях общего пользования, территории общего пользования), посредством которых обеспечивается доступ	—		

10.	Иные сведения				—		
4. Пояснения к сведениям об уточняемом земельном участке с кадастровым номером: <u>13:15:0111004:2650</u>							
1.	—						
Сведения об уточняемых земельных участках, необходимые для исправления реестровых ошибок в сведениях о местоположении их границ							
1. Сведения о характерных точках границ уточняемого земельного участка с кадастровым номером <u>13:15:0111004:2918</u>							
Система координат <u>МСК-13, зона 1</u>					Зона № <u>1</u>		
Обозначение характерных точек границ	Координаты, м				Метод определения координат	Формулы, примененные для расчета средней квадратической погрешности определения координат характерных точек границ (Mt), с подставленными в такие формулы значениями и итоговые (вычисленные) значения Mt, м	Описание закрепления точки
	содержатся в Едином государственно м реестре недвижимости		определены в ходе выполнения комплексных кадастровых работ				
	X	Y	X	Y			
1	2	3	4	5	6	7	8
—	—	—	40141 8.99	12841 65.12	Метод спутниковых геодезических измерений (определений)	$Mt=\sqrt{M1^2+M2^2}=\sqrt{0,6^2+0,08^2}=0,1\text{м}$	Долговременный межевой знак
—	—	—	40141 9.63	12841 73.81	Метод спутниковых геодезических измерений (определений)	$Mt=\sqrt{M1^2+M2^2}=\sqrt{0,6^2+0,08^2}=0,1\text{м}$	Долговременный межевой знак
—	—	—	40142 0.54	12841 85.98	Метод спутниковых геодезических измерений (определений)	$Mt=\sqrt{M1^2+M2^2}=\sqrt{0,6^2+0,08^2}=0,1\text{м}$	Долговременный межевой знак
—	—	—	40142 0.99	12841 90.42	Метод спутниковых геодезических	$Mt=\sqrt{M1^2+M2^2}=\sqrt{0,6^2+0$	Долговременный межевой

					измерений (определений)	,08^2)=0,1м	знак
—	—	—	40142 1.81	12841 95.90	Метод спутниковых геодезических измерений (определений)	$Mt=\sqrt{M1^2+M2^2}=\sqrt{0,6^2+0,08^2}=0,1\text{м}$	Долговре менный межевой знак
—	—	—	40142 2.33	12842 02.25	Метод спутниковых геодезических измерений (определений)	$Mt=\sqrt{M1^2+M2^2}=\sqrt{0,6^2+0,08^2}=0,1\text{м}$	Долговре менный межевой знак
—	—	—	40142 2.83	12842 05.72	Метод спутниковых геодезических измерений (определений)	$Mt=\sqrt{M1^2+M2^2}=\sqrt{0,6^2+0,08^2}=0,1\text{м}$	Долговре менный межевой знак
—	—	—	40139 1.32	12842 17.77	Метод спутниковых геодезических измерений (определений)	$Mt=\sqrt{M1^2+M2^2}=\sqrt{0,6^2+0,08^2}=0,1\text{м}$	Долговре менный межевой знак
—	—	—	40137 8.22	12841 97.00	Метод спутниковых геодезических измерений (определений)	$Mt=\sqrt{M1^2+M2^2}=\sqrt{0,6^2+0,08^2}=0,1\text{м}$	Долговре менный межевой знак
—	—	—	40137 3.15	12841 89.81	Метод спутниковых геодезических измерений (определений)	$Mt=\sqrt{M1^2+M2^2}=\sqrt{0,6^2+0,08^2}=0,1\text{м}$	Долговре менный межевой знак
—	—	—	40137 0.48	12841 85.57	Метод спутниковых геодезических измерений (определений)	$Mt=\sqrt{M1^2+M2^2}=\sqrt{0,6^2+0,08^2}=0,1\text{м}$	Долговре менный межевой знак
—	—	—	40139 9.67	12841 66.79	Метод спутниковых геодезических измерений (определений)	$Mt=\sqrt{M1^2+M2^2}=\sqrt{0,6^2+0,08^2}=0,1\text{м}$	Долговре менный межевой знак
—	—	—	40141 8.99	12841 65.12	Метод спутниковых	$Mt=\sqrt{M1^2+M2^2}=\sqrt{0,6^2+0$	Долговре менный

					геодезических измерений (определений)	,08^2)=0,1м	межевой знак
--	--	--	--	--	---------------------------------------	-------------	--------------

2. Сведения о частях границ уточняемого земельного участка с кадастровым номером 13:15:0111004:2918

Обозначение части границ		Горизонтальное проложение (S), м	Описание прохождения части границ	Сведения о согласовании местоположения границ (согласовано/спорное)
от т.	до т.			
1	2	3	4	5
—	—	—	—	—

3. Сведения о характеристиках уточняемого земельного участка с кадастровым номером 13:15:0111004:2918

№ п/п	Наименование характеристики	Значение характеристики
1	2	3
1.	Адрес земельного участка	—
1.1	Сведения о местоположении земельного участка (при отсутствии адреса) в структурированном в соответствии с федеральной информационной адресной системой виде	Российская Федерация, Мордовия Респ, Лямбирский р-н, Лямбирское с/п, Черемешево с, Дачная ул, земельный участок 30
1.2	Дополнительные сведения о местоположении земельного участка	—
2.	Площадь земельного участка \pm величина предельной погрешности определения (вычисления) площади ($P \pm \Delta P$), м ²	—
3.	Формула, примененная для вычисления предельной погрешности определения площади земельного участка с подставленными значениями (ΔP), м ²	—
4.	Площадь земельного участка согласно сведениям Единого государственного реестра недвижимости ($P_{\text{кад}}$), м ²	—
5.	Оценка расхождения P и $P_{\text{кад}}$ ($P - P_{\text{кад}}$), м ²	—
6.	Предельные минимальный и максимальный размеры земельного участка ($P_{\text{мин}}$ и $P_{\text{макс}}$), м ²	—

7.	Кадастровый номер или иной государственный учетный номер (инвентарный) объекта недвижимости, расположенного на земельном участке	–
8.	Вид (виды) разрешенного использования	–
8.1	Дополнительные сведения об использовании земельного участка	–
9.	Сведения о земельных участках (землях общего пользования, территории общего пользования), посредством которых обеспечивается доступ	–
10.	Иные сведения	Адрес установлен на основании Постановления Администрации Лямбирского сельского поселения Лямбирского муниципального района Республики Мордовия №96 от 19.04.2023 г.

4. Пояснения к сведениям об уточняемом земельном участке с кадастровым номером: 13:15:0111004:2918

1.	–
----	---

Сведения об уточняемых земельных участках, необходимые для исправления реестровых ошибок в сведениях о местоположении их границ

1. Сведения о характерных точках границ уточняемого земельного участка с кадастровым номером 13:15:0111004:2921

Система координат <u>МСК-13, зона 1</u>					Зона № <u>1</u>		
Обозначение характерных точек границ	Координаты, м				Метод определения координат	Формулы, примененные для расчета средней квадратической погрешности определения координат характерных точек границ (Mt), с подставленными в такие формулы значениями и итоговые (вычисленные) значения Mt, м	Описание закреплен ия точки
	содержатся в Едином государственно м реестре недвижимости		определены в ходе выполнения комплексных кадастровых работ				
	X	Y	X	Y			
1	2	3	4	5	6	7	8
—	—	—	40144	12841	Метод спутниковых	Mt=SQRT(M1^2+M2^2)=SQRT(0,6^2+0	Долговре менный

			4.13	62.69	геодезических измерений (определений)	,08^2)=0,1м	межевой знак
—	—	—	40144 4.99	12841 73.64	Метод спутниковых геодезических измерений (определений)	$Mt=\sqrt{M1^2+M2^2}=\sqrt{0,6^2+0,08^2}=0,1\text{м}$	Долговременный межевой знак
—	—	—	40145 0.42	12842 34.70	Метод спутниковых геодезических измерений (определений)	$Mt=\sqrt{M1^2+M2^2}=\sqrt{0,6^2+0,08^2}=0,1\text{м}$	Долговременный межевой знак
—	—	—	40145 2.63	12842 51.66	Метод спутниковых геодезических измерений (определений)	$Mt=\sqrt{M1^2+M2^2}=\sqrt{0,6^2+0,08^2}=0,1\text{м}$	Долговременный межевой знак
—	—	—	40145 4.71	12842 66.13	Метод спутниковых геодезических измерений (определений)	$Mt=\sqrt{M1^2+M2^2}=\sqrt{0,6^2+0,08^2}=0,1\text{м}$	Долговременный межевой знак
—	—	—	40145 8.76	12842 86.42	Метод спутниковых геодезических измерений (определений)	$Mt=\sqrt{M1^2+M2^2}=\sqrt{0,6^2+0,08^2}=0,1\text{м}$	Долговременный межевой знак
—	—	—	40143 6.00	12842 91.99	Метод спутниковых геодезических измерений (определений)	$Mt=\sqrt{M1^2+M2^2}=\sqrt{0,6^2+0,08^2}=0,1\text{м}$	Долговременный межевой знак
—	—	—	40143 3.05	12842 77.23	Метод спутниковых геодезических измерений (определений)	$Mt=\sqrt{M1^2+M2^2}=\sqrt{0,6^2+0,08^2}=0,1\text{м}$	Долговременный межевой знак
—	—	—	40143 0.77	12842 63.40	Метод спутниковых геодезических измерений (определений)	$Mt=\sqrt{M1^2+M2^2}=\sqrt{0,6^2+0,08^2}=0,1\text{м}$	Долговременный межевой знак
—	—	—	40142	12842	Метод	$Mt=\sqrt{M1^2+M2^2}$	Долговременный межевой знак

			6.55	31.85	спутниковых геодезических измерений (определений)	$2^2)=\text{SQRT}(0,6^2+0,08^2)=0,1\text{м}$	менный межевой знак
—	—	—	40142 2.83	12842 05.72	Метод спутниковых геодезических измерений (определений)	$Mt=\text{SQRT}(M1^2+M2^2)=\text{SQRT}(0,6^2+0,08^2)=0,1\text{м}$	Долговре менный межевой знак
—	—	—	40142 2.33	12842 02.25	Метод спутниковых геодезических измерений (определений)	$Mt=\text{SQRT}(M1^2+M2^2)=\text{SQRT}(0,6^2+0,08^2)=0,1\text{м}$	Долговре менный межевой знак
—	—	—	40142 1.81	12841 95.90	Метод спутниковых геодезических измерений (определений)	$Mt=\text{SQRT}(M1^2+M2^2)=\text{SQRT}(0,6^2+0,08^2)=0,1\text{м}$	Долговре менный межевой знак
—	—	—	40142 0.99	12841 90.42	Метод спутниковых геодезических измерений (определений)	$Mt=\text{SQRT}(M1^2+M2^2)=\text{SQRT}(0,6^2+0,08^2)=0,1\text{м}$	Долговре менный межевой знак
—	—	—	40142 0.54	12841 85.98	Метод спутниковых геодезических измерений (определений)	$Mt=\text{SQRT}(M1^2+M2^2)=\text{SQRT}(0,6^2+0,08^2)=0,1\text{м}$	Долговре менный межевой знак
—	—	—	40141 9.63	12841 73.81	Метод спутниковых геодезических измерений (определений)	$Mt=\text{SQRT}(M1^2+M2^2)=\text{SQRT}(0,6^2+0,08^2)=0,1\text{м}$	Долговре менный межевой знак
—	—	—	40141 8.99	12841 65.12	Метод спутниковых геодезических измерений (определений)	$Mt=\text{SQRT}(M1^2+M2^2)=\text{SQRT}(0,6^2+0,08^2)=0,1\text{м}$	Долговре менный межевой знак
—	—	—	40144 4.13	12841 62.69	Метод спутниковых геодезических измерений (определений)	$Mt=\text{SQRT}(M1^2+M2^2)=\text{SQRT}(0,6^2+0,08^2)=0,1\text{м}$	Долговре менный межевой знак

2. Сведения о частях границ уточняемого земельного участка с кадастровым номером 13:15:0111004:2921

Обозначение части границ		Горизонтальное проложение (S), м	Описание прохождения части границ	Сведения о согласовании местоположения границ (согласовано/спорное)
от т.	до т.			
1	2	3	4	5
—	—	—	—	—

3. Сведения о характеристиках уточняемого земельного участка с кадастровым номером 13:15:0111004:2921

№ п/п	Наименование характеристики	Значение характеристики
1	2	3
1.	Адрес земельного участка	—
1.1	Сведения о местоположении земельного участка (при отсутствии адреса) в структурированном в соответствии с федеральной информационной адресной системой виде	Российская Федерация, Мордовия Респ, Лямбирский р-н, Лямбирское с/п, Черемешево с, Дачная ул, земельный участок 32
1.2	Дополнительные сведения о местоположении земельного участка	—
2.	Площадь земельного участка \pm величина предельной погрешности определения (вычисления) площади ($P \pm \Delta P$), м ²	—
3.	Формула, примененная для вычисления предельной погрешности определения площади земельного участка с подставленными значениями (ΔP), м ²	—
4.	Площадь земельного участка согласно сведениям Единого государственного реестра недвижимости ($P_{\text{кад}}$), м ²	—
5.	Оценка расхождения P и $P_{\text{кад}}$ ($P - P_{\text{кад}}$), м ²	—
6.	Предельные минимальный и максимальный размеры земельного участка ($P_{\text{мин}}$ и $P_{\text{макс}}$), м ²	—
7.	Кадастровый номер или иной государственный учетный номер (инвентарный) объекта недвижимости, расположенного на земельном участке	—
8.	Вид (виды) разрешенного использования	—

8.1	Дополнительные сведения об использовании земельного участка	–
9.	Сведения о земельных участках (землях общего пользования, территории общего пользования), посредством которых обеспечивается доступ	–
10.	Иные сведения	Адрес установлен на основании Постановления Администрации Лямбирского сельского поселения Лямбирского муниципального района Республики Мордовия №97 от 19.04.2023 г.

4. Пояснения к сведениям об уточняемом земельном участке с кадастровым номером: 13:15:0111004:2921

1.	–
----	---

Сведения об уточняемых земельных участках, необходимые для исправления реестровых ошибок в сведениях о местоположении их границ

1. Сведения о характерных точках границ уточняемого земельного участка с кадастровым номером 13:15:0111004:2975

Система координат <u>МСК-13, зона 1</u>					Зона № <u>1</u>		
Обозначение характерных точек границ	Координаты, м				Метод определения координат	Формулы, примененные для расчета средней квадратической погрешности определения координат характерных точек границ (Mt), с подставленными в такие формулы значениями и итоговые (вычисленные) значения Mt, м	Описание закрепления точки
	содержатся в Едином государственно м реестре недвижимости		определены в ходе выполнения комплексных кадастровых работ				
	X	Y	X	Y			
1	2	3	4	5	6	7	8
13:15:011 1004:2975 (1)	—	—	—	—	—	—	—
—	—	—	40139 8.41	12847 13.24	Метод спутниковых геодезических измерений	Mt=SQRT(M1^2+M2^2)=SQRT(0,6^2+0,08^2)=0,1м	Долговременный межевой знак

					(определений)		
—	—	—	40140 7.60	12847 04.95	Метод спутниковых геодезических измерений (определений)	$Mt = \sqrt{M1^2 + M2^2} = \sqrt{0,6^2 + 0,08^2} = 0,1\text{м}$	Долговре менный межевой знак
—	—	—	40136 9.68	12846 55.74	Метод спутниковых геодезических измерений (определений)	$Mt = \sqrt{M1^2 + M2^2} = \sqrt{0,6^2 + 0,08^2} = 0,1\text{м}$	Долговре менный межевой знак
—	—	—	40135 5.51	12846 35.84	Метод спутниковых геодезических измерений (определений)	$Mt = \sqrt{M1^2 + M2^2} = \sqrt{0,6^2 + 0,08^2} = 0,1\text{м}$	Долговре менный межевой знак
—	—	—	40135 1.96	12846 31.63	Метод спутниковых геодезических измерений (определений)	$Mt = \sqrt{M1^2 + M2^2} = \sqrt{0,6^2 + 0,08^2} = 0,1\text{м}$	Долговре менный межевой знак
—	—	—	40135 4.30	12846 29.62	Метод спутниковых геодезических измерений (определений)	$Mt = \sqrt{M1^2 + M2^2} = \sqrt{0,6^2 + 0,08^2} = 0,1\text{м}$	Долговре менный межевой знак
—	—	—	40133 9.62	12846 15.11	Метод спутниковых геодезических измерений (определений)	$Mt = \sqrt{M1^2 + M2^2} = \sqrt{0,6^2 + 0,08^2} = 0,1\text{м}$	Долговре менный межевой знак
—	—	—	40132 9.42	12846 08.91	Метод спутниковых геодезических измерений (определений)	$Mt = \sqrt{M1^2 + M2^2} = \sqrt{0,6^2 + 0,08^2} = 0,1\text{м}$	Долговре менный межевой знак
—	—	—	40132 0.51	12846 24.88	Метод спутниковых геодезических измерений (определений)	$Mt = \sqrt{M1^2 + M2^2} = \sqrt{0,6^2 + 0,08^2} = 0,1\text{м}$	Долговре менный межевой знак
—	—	—	40132 2.62	12846 26.87	Метод спутниковых геодезических	$Mt = \sqrt{M1^2 + M2^2} = \sqrt{0,6^2 + 0,08^2} = 0,1\text{м}$	Долговре менный межевой

					измерений (определений)		знак
—	—	—	40133 4.79	12846 38.19	Метод спутниковых геодезических измерений (определений)	$Mt = \sqrt{M1^2 + M2^2} = \sqrt{0,6^2 + 0,08^2} = 0,1\text{м}$	Долговре менный межевой знак
—	—	—	40135 4.82	12846 59.71	Метод спутниковых геодезических измерений (определений)	$Mt = \sqrt{M1^2 + M2^2} = \sqrt{0,6^2 + 0,08^2} = 0,1\text{м}$	Долговре менный межевой знак
—	—	—	40135 8.88	12846 66.12	Метод спутниковых геодезических измерений (определений)	$Mt = \sqrt{M1^2 + M2^2} = \sqrt{0,6^2 + 0,08^2} = 0,1\text{м}$	Долговре менный межевой знак
—	—	—	40139 8.41	12847 13.24	Метод спутниковых геодезических измерений (определений)	$Mt = \sqrt{M1^2 + M2^2} = \sqrt{0,6^2 + 0,08^2} = 0,1\text{м}$	Долговре менный межевой знак
13:15:011 1004:2975 (2)	—	—	—	—	—	—	—
—	—	—	40131 6.29	12846 08.76	Метод спутниковых геодезических измерений (определений)	$Mt = \sqrt{M1^2 + M2^2} = \sqrt{0,6^2 + 0,08^2} = 0,1\text{м}$	Долговре менный межевой знак
—	—	—	40131 9.02	12846 04.56	Метод спутниковых геодезических измерений (определений)	$Mt = \sqrt{M1^2 + M2^2} = \sqrt{0,6^2 + 0,08^2} = 0,1\text{м}$	Долговре менный межевой знак
—	—	—	40131 4.46	12846 01.04	Метод спутниковых геодезических измерений (определений)	$Mt = \sqrt{M1^2 + M2^2} = \sqrt{0,6^2 + 0,08^2} = 0,1\text{м}$	Долговре менный межевой знак
—	—	—	40131 1.40	12846 05.23	Метод спутниковых геодезических измерений	$Mt = \sqrt{M1^2 + M2^2} = \sqrt{0,6^2 + 0,08^2} = 0,1\text{м}$	Долговре менный межевой знак

					(определений)		
—	—	—	40131 6.29	12846 08.76	Метод спутниковых геодезических измерений (определений)	$Mt = \sqrt{M1^2 + M2^2} = \sqrt{0,6^2 + 0,08^2} = 0,1\text{м}$	Долговре менный межевой знак

2. Сведения о частях границ уточняемого земельного участка с кадастровым номером 13:15:0111004:2975

Обозначение части границ		Горизонтальное проложение (S), м	Описание прохождения части границ	Сведения о согласовании местоположения границ (согласовано/спорное)
от т.	до т.			
1	2	3	4	5
—	—	—	—	—

3. Сведения о характеристиках уточняемого земельного участка с кадастровым номером 13:15:0111004:2975

№ п/п	Наименование характеристики	Значение характеристики
1	2	3
1.	Адрес земельного участка	Мордовия Респ, Лямбирский р-н, Черемисово с, Долгая ул
1.1	Сведения о местоположении земельного участка (при отсутствии адреса) в структурированном в соответствии с федеральной информационной адресной системой виде	—
1.2	Дополнительные сведения о местоположении земельного участка	—
2.	Площадь земельного участка \pm величина предельной погрешности определения (вычисления) площади ($P \pm \Delta P$), м ²	—
3.	Формула, примененная для вычисления предельной погрешности определения площади земельного участка с подставленными значениями (ΔP), м ²	—
4.	Площадь земельного участка согласно сведениям Единого государственного реестра недвижимости ($P_{\text{кад}}$), м ²	—
5.	Оценка расхождения P и $P_{\text{кад}}$ ($P - P_{\text{кад}}$), м ²	—

6.	Предельные минимальный и максимальный размеры земельного участка ($P_{\text{мин}}$ и $P_{\text{макс}}$), м^2	–
7.	Кадастровый номер или иной государственный учетный номер (инвентарный) объекта недвижимости, расположенного на земельном участке	–
8.	Вид (виды) разрешенного использования	–
8.1	Дополнительные сведения об использовании земельного участка	–
9.	Сведения о земельных участках (землях общего пользования, территории общего пользования), посредством которых обеспечивается доступ	–
10.	Иные сведения	–

4. Пояснения к сведениям об уточняемом земельном участке с кадастровым номером: 13:15:0111004:2975

1.	–
----	---

Описание местоположения зданий, сооружений, объектов незавершенного строительства на земельном участке

1. Сведения о характерных точках контура объекта недвижимости с кадастровым номером 13:15:0111004:2270

Система координат МСК-13, зона 1

Зона № 1

Обозначение характерных	Содержатся в Едином государственном реестре недвижимости	Определены в ходе выполнения комплексных кадастровых работ	Метод определения координат	Формулы, примененные для расчета средней квадратической погрешности определения
-------------------------	--	--	-----------------------------	---

точек конту ра	Координаты , м		Радиу с, м	Координаты , м		Радиус, м		координат характерных точек (M _t), м, с подставленными в такие формулы значениями и итоговые (вычисленные) значения M _t , м
	X	Y	R	X	Y	R		
1	2	3	4	5	6	7	8	9
н1О	—	—	—	4007 53.24	1284 400.8 4	—	Метод спутниковых геодезически х измерений (определений)	$M_t = \sqrt{M_1^2 + M_2^2} = \sqrt{0,6^2 + 0,08^2} = 0,1\text{м}$
н2О	—	—	—	4007 54.02	1284 413.3 2	—	Метод спутниковых геодезически х измерений (определений)	$M_t = \sqrt{M_1^2 + M_2^2} = \sqrt{0,6^2 + 0,08^2} = 0,1\text{м}$
н3О	—	—	—	4007 29.53	1284 415.0 9	—	Метод спутниковых геодезически х измерений (определений)	$M_t = \sqrt{M_1^2 + M_2^2} = \sqrt{0,6^2 + 0,08^2} = 0,1\text{м}$
н4О	—	—	—	4007 28.81	1284 403.0 0	—	Метод спутниковых геодезически х измерений (определений)	$M_t = \sqrt{M_1^2 + M_2^2} = \sqrt{0,6^2 + 0,08^2} = 0,1\text{м}$
н1О	—	—	—	4007 53.24	1284 400.8 4	—	Метод спутниковых геодезически х измерений (определений)	$M_t = \sqrt{M_1^2 + M_2^2} = \sqrt{0,6^2 + 0,08^2} = 0,1\text{м}$

2. Сведения о характеристиках объекта недвижимости с кадастровым номером <u>13:15:0111004:2270</u>		
№ п/п	Наименование характеристики	Значение характеристики
1	2	3
1.	Вид объекта недвижимости	Здание
2.	Ранее присвоенный государственный учетный номер (инвентарный) здания, сооружения, объекта незавершенного строительства	Инвентарный номер 6767
3.	Кадастровый номер земельного участка (земельных участков), в границах которого (которых) расположены здание, сооружение, объект незавершенного строительства	13:15:0111004:2880
4.	Уникальный учетный номер кадастрового квартала, в границах которого расположены здание, сооружение, объект незавершенного строительства	13:15:0111004
5.	Адрес здания, сооружения, объекта незавершенного строительства	Мордовия Респ, Лямбирский р-н, Черемисово с, б/н д
5.1	Сведения о местоположении здания, сооружения, объекта незавершенного строительства (при отсутствии адреса) в структурированном в соответствии с федеральной информационной адресной системой виде	—
5.2	Дополнительные сведения о местоположении	—
6.	Иные сведения	Данный ОКС расположен на земельном участке с кадастровым номером 13:15:0111004:2880.
3. Пояснения к сведениям об объекте недвижимости с кадастровым номером <u>13:15:0111004:2270</u>		
1.	—	
Описание местоположения зданий, сооружений, объектов незавершенного строительства на земельном участке		
1. Сведения о характерных точках контура объекта недвижимости с кадастровым номером <u>13:15:0111004:2271</u>		
Система координат <u>МСК-13, зона 1</u>		Зона № <u>1</u>

Обозначение характерных точек контура	Содержатся в Едином государственном реестре недвижимости		Определены в ходе выполнения комплексных кадастровых работ				Метод определения координат	Формулы, примененные для расчета средней квадратической погрешности определения координат характерных точек (M _t), м, с подставленными в такие формулы значениями и итоговые (вычисленные) значения M _t , м		
	Координаты , м		Радиус, с, м		Координаты , м				Радиус, м	
	X	Y	R	X	Y	R				
1	2	3	4	5	6	7	8	9		
н5О	—	—	—	4008 06.53	1284 150.5 1	—	Метод спутниковых геодезических измерений (определений)	M _t =SQRT(M1^2+M2^2)=SQRT(0,6^2+0,08^2)=0,1м		
н6О	—	—	—	4008 05.04	1284 161.3 0	—	Метод спутниковых геодезических измерений (определений)	M _t =SQRT(M1^2+M2^2)=SQRT(0,6^2+0,08^2)=0,1м		
н7О	—	—	—	4007 46.45	1284 151.2 0	—	Метод спутниковых геодезических измерений (определений)	M _t =SQRT(M1^2+M2^2)=SQRT(0,6^2+0,08^2)=0,1м		
н8О	—	—	—	4007 48.05	1284 140.9 8	—	Метод спутниковых геодезических измерений (определений)	M _t =SQRT(M1^2+M2^2)=SQRT(0,6^2+0,08^2)=0,1м		

н50	—	—	—	4008 06.53	1284 150.5 1	—	Метод спутниковых геодезически х измерений (определений)	$Mt = \sqrt{M1^2 + M2^2} = \sqrt{0,6^2 + 0,08^2} = 0,1\text{м}$
-----	---	---	---	---------------	--------------------	---	--	---

2. Сведения о характеристиках объекта недвижимости с кадастровым номером 13:15:0111004:2271

№ п/п	Наименование характеристики	Значение характеристики
1	2	3
1.	Вид объекта недвижимости	Здание
2.	Ранее присвоенный государственный учетный номер (инвентарный) здания, сооружения, объекта незавершенного строительства	Инвентарный номер 6763, Условный номер 13-13-01/297/2009-185
3.	Кадастровый номер земельного участка (земельных участков), в границах которого (которых) расположены здание, сооружение, объект незавершенного строительства	13:15:0111004:2899
4.	Уникальный учетный номер кадастрового квартала, в границах которого расположены здание, сооружение, объект незавершенного строительства	13:15:0111004
5.	Адрес здания, сооружения, объекта незавершенного строительства	Мордовия Респ, Лямбирский р-н, Черемисево с
5.1	Сведения о местоположении здания, сооружения, объекта незавершенного строительства (при отсутствии адреса) в структурированном в соответствии с федеральной информационной адресной системой виде	—
5.2	Дополнительные сведения о местоположении	—
6.	Иные сведения	Данный ОКС расположен на земельном участке с кадастровым номером 13:15:0111004:2899.

3. Пояснения к сведениям об объекте недвижимости с кадастровым номером 13:15:0111004:2271

1.	—
----	---

**Описание местоположения зданий, сооружений,
объектов незавершенного строительства на земельном участке**

1. Сведения о характерных точках контура объекта недвижимости с кадастровым номером 13:15:0111004:2272

Система координат МСК-13, зона 1

Зона № 1

Обозначение характерных точек контура	Содержатся в Едином государственном реестре недвижимости			Определены в ходе выполнения комплексных кадастровых работ			Метод определения координат	Формулы, примененные для расчета средней квадратической погрешности определения координат характерных точек (M _t), м, с подставленными в такие формулы значениями и итоговые (вычисленные) значения M _t , м
	Координаты , м		Радиус, м	Координаты , м		Радиус, м		
	X	Y	R	X	Y	R		
1	2	3	4	5	6	7	8	9
н90	—	—	—	4014 61.86	1284 127.3 0	—	Метод спутниковых геодезически х измерений (определений)	M _t =SQRT(M1^2+M2 ^2)=SQRT(0,6^2+0,0 8^2)=0,1м
н100	—	—	—	4014 62.41	1284 136.9 9	—	Метод спутниковых геодезически х измерений (определений)	M _t =SQRT(M1^2+M2 ^2)=SQRT(0,6^2+0,0 8^2)=0,1м
н110	—	—	—	4014 55.38	1284 137.5 0	—	Метод спутниковых геодезически х измерений (определений)	M _t =SQRT(M1^2+M2 ^2)=SQRT(0,6^2+0,0 8^2)=0,1м

н12О	—	—	—	4014 54.91	1284 127.6 9	—	Метод спутниковых геодезически х измерений (определений)	$Mt = \sqrt{M1^2 + M2^2} = \sqrt{0,6^2 + 0,08^2} = 0,1\text{м}$
н9О	—	—	—	4014 61.86	1284 127.3 0	—	Метод спутниковых геодезически х измерений (определений)	$Mt = \sqrt{M1^2 + M2^2} = \sqrt{0,6^2 + 0,08^2} = 0,1\text{м}$

2. Сведения о характеристиках объекта недвижимости с кадастровым номером 13:15:0111004:2272

№ п/п	Наименование характеристики	Значение характеристики
1	2	3
1.	Вид объекта недвижимости	Здание
2.	Ранее присвоенный государственный учетный номер (инвентарный) здания, сооружения, объекта незавершенного строительства	Инвентарный номер 6551, Условный номер 13-13-01/147/2007-089
3.	Кадастровый номер земельного участка (земельных участков), в границах которого (которых) расположены здание, сооружение, объект незавершенного строительства	13:15:0000000:588
4.	Уникальный учетный номер кадастрового квартала, в границах которого расположены здание, сооружение, объект незавершенного строительства	13:15:0111004
5.	Адрес здания, сооружения, объекта незавершенного строительства	Мордовия Респ, Лямбирский р-н, Черемисево с, Дачная ул, 39 д
5.1	Сведения о местоположении здания, сооружения, объекта незавершенного строительства (при отсутствии адреса) в структурированном в соответствии с федеральной информационной адресной системой виде	—
5.2	Дополнительные сведения о местоположении	—
6.	Иные сведения	Данный ОКС расположен на земельном участке с кадастровым номером 13:15:0000000:588.

3. Пояснения к сведениям об объекте недвижимости с кадастровым номером

13:15:0111004:2272								
1.	—							
Описание местоположения зданий, сооружений, объектов незавершенного строительства на земельном участке								
1. Сведения о характерных точках контура объекта недвижимости с кадастровым номером 13:15:0111004:2273								
Система координат МСК-13, зона 1						Зона № 1		
Обозначение характерных точек контура	Содержатся в Едином государственном реестре недвижимости			Определены в ходе выполнения комплексных кадастровых работ			Метод определения координат	Формулы, примененные для расчета средней квадратической погрешности определения координат характерных точек (M _t), м, с подставленными в такие формулы значениями и итоговые (вычисленные) значения M _t , м
	Координаты , м		Радиус, м	Координаты , м		Радиус, м		
	X	Y	R	X	Y	R		
1	2	3	4	5	6	7	8	9
н13О	—	—	—	4010 38.76	1285 124.0 7	—	Метод спутниковых геодезических измерений (определений)	M _t =SQRT(M1^2+M2^2)=SQRT(0,6^2+0,08^2)=0,1м
н14О	—	—	—	4010 30.65	1285 130.6 1	—	Метод спутниковых геодезических измерений (определений)	M _t =SQRT(M1^2+M2^2)=SQRT(0,6^2+0,08^2)=0,1м

н150	—	—	—	4010 37.22	1285 139.1 0	—	Метод спутниковых геодезически х измерений (определений)	$Mt=\sqrt{M1^2+M2^2}=\sqrt{0,6^2+0,08^2}=0,1\text{м}$
н160	—	—	—	4010 39.99	1285 136.9 2	—	Метод спутниковых геодезически х измерений (определений)	$Mt=\sqrt{M1^2+M2^2}=\sqrt{0,6^2+0,08^2}=0,1\text{м}$
н170	—	—	—	4010 40.92	1285 138.0 3	—	Метод спутниковых геодезически х измерений (определений)	$Mt=\sqrt{M1^2+M2^2}=\sqrt{0,6^2+0,08^2}=0,1\text{м}$
н180	—	—	—	4010 42.04	1285 137.2 0	—	Метод спутниковых геодезически х измерений (определений)	$Mt=\sqrt{M1^2+M2^2}=\sqrt{0,6^2+0,08^2}=0,1\text{м}$
н190	—	—	—	4010 41.31	1285 136.1 2	—	Метод спутниковых геодезически х измерений (определений)	$Mt=\sqrt{M1^2+M2^2}=\sqrt{0,6^2+0,08^2}=0,1\text{м}$
н200	—	—	—	4010 45.50	1285 132.7 5	—	Метод спутниковых геодезически х измерений (определений)	$Mt=\sqrt{M1^2+M2^2}=\sqrt{0,6^2+0,08^2}=0,1\text{м}$
н130	—	—	—	4010 38.76	1285 124.0 7	—	Метод спутниковых геодезически х измерений (определений)	$Mt=\sqrt{M1^2+M2^2}=\sqrt{0,6^2+0,08^2}=0,1\text{м}$

2. Сведения о характеристиках объекта недвижимости с кадастровым номером 13:15:0111004:2273

№ п/п	Наименование характеристики	Значение характеристики
1	2	3
1.	Вид объекта недвижимости	Здание
2.	Ранее присвоенный государственный учетный номер (инвентарный) здания, сооружения, объекта незавершенного строительства	Инвентарный номер 7287, Условный номер 13-13/001-13/046/001/2018-8595
3.	Кадастровый номер земельного участка (земельных участков), в границах которого (которых) расположены здание, сооружение, объект незавершенного строительства	13:15:0111004:1634
4.	Уникальный учетный номер кадастрового квартала, в границах которого расположены здание, сооружение, объект незавершенного строительства	13:15:0111004
5.	Адрес здания, сооружения, объекта незавершенного строительства	Мордовия Респ, Лямбирский р-н, Черемисшево с, Долгая ул, 108 д
5.1	Сведения о местоположении здания, сооружения, объекта незавершенного строительства (при отсутствии адреса) в структурированном в соответствии с федеральной информационной адресной системой виде	—
5.2	Дополнительные сведения о местоположении	—
6.	Иные сведения	Данный ОКС расположен на земельном участке с кадастровым номером 13:15:0111004:1634.
3. Пояснения к сведениям об объекте недвижимости с кадастровым номером <u>13:15:0111004:2273</u>		
1.	—	
Описание местоположения зданий, сооружений, объектов незавершенного строительства на земельном участке		
1. Сведения о характерных точках контура объекта недвижимости с кадастровым номером <u>13:15:0111004:2275</u>		
Система координат <u>МСК-13, зона 1</u>		Зона № 1

Обозначение характерных точек контура	Содержатся в Едином государственном реестре недвижимости		Определены в ходе выполнения комплексных кадастровых работ				Метод определения координат	Формулы, примененные для расчета средней квадратической погрешности определения координат характерных точек (M _t), м, с подставленными в такие формулы значениями и итоговые (вычисленные) значения M _t , м
	Координаты , м		Радиус, м	Координаты , м		Радиус, м		
	X	Y	R	X	Y	R		
1	2	3	4	5	6	7	8	9
н21О	—	—	—	4011 18.00	1284 914.4 7	—	Метод спутниковых геодезических измерений (определений)	M _t =SQRT(M1^2+M2^2)=SQRT(0,6^2+0,08^2)=0,1м
н22О	—	—	—	4011 11.18	1284 925.2 3	—	Метод спутниковых геодезических измерений (определений)	M _t =SQRT(M1^2+M2^2)=SQRT(0,6^2+0,08^2)=0,1м
н23О	—	—	—	4011 00.21	1284 918.5 6	—	Метод спутниковых геодезических измерений (определений)	M _t =SQRT(M1^2+M2^2)=SQRT(0,6^2+0,08^2)=0,1м
н24О	—	—	—	4011 06.23	1284 909.0 7	—	Метод спутниковых геодезических измерений (определений)	M _t =SQRT(M1^2+M2^2)=SQRT(0,6^2+0,08^2)=0,1м

н25О	—	—	—	4011 07.71	1284 910.1 3	—	Метод спутниковых геодезически х измерений (определений)	$Mt=\sqrt{M1^2+M2^2}=\sqrt{0,6^2+0,08^2}=0,1\text{м}$
н26О	—	—	—	4011 08.86	1284 908.4 8	—	Метод спутниковых геодезически х измерений (определений)	$Mt=\sqrt{M1^2+M2^2}=\sqrt{0,6^2+0,08^2}=0,1\text{м}$
н21О	—	—	—	4011 18.00	1284 914.4 7	—	Метод спутниковых геодезически х измерений (определений)	$Mt=\sqrt{M1^2+M2^2}=\sqrt{0,6^2+0,08^2}=0,1\text{м}$

2. Сведения о характеристиках объекта недвижимости с кадастровым номером 13:15:0111004:2275

№ п/п	Наименование характеристики	Значение характеристики
1	2	3
1.	Вид объекта недвижимости	Здание
2.	Ранее присвоенный государственный учетный номер (инвентарный) здания, сооружения, объекта незавершенного строительства	Инвентарный номер 3126
3.	Кадастровый номер земельного участка (земельных участков), в границах которого (которых) расположены здание, сооружение, объект незавершенного строительства	13:15:0111004:1566
4.	Уникальный учетный номер кадастрового квартала, в границах которого расположены здание, сооружение, объект незавершенного строительства	13:15:0111004
5.	Адрес здания, сооружения, объекта незавершенного строительства	Мордовия Респ, Лямбирский р-н, Черемисово с, Долгая ул, 113 д
5.1	Сведения о местоположении здания, сооружения, объекта незавершенного строительства (при отсутствии адреса) в структурированном в соответствии с федеральной информационной адресной системой виде	—

5.2	Дополнительные сведения о местоположении					—		
6.	Иные сведения					Данный ОКС расположен на земельном участке с кадастровым номером 13:15:0111004:1566.		
3. Пояснения к сведениям об объекте недвижимости с кадастровым номером 13:15:0111004:2275								
1.	—							
Описание местоположения зданий, сооружений, объектов незавершенного строительства на земельном участке								
1. Сведения о характерных точках контура объекта недвижимости с кадастровым номером 13:15:0111004:2276								
Система координат МСК-13, зона 1						Зона № 1		
Обозначение характерных точек контура	Содержатся в Едином государственном реестре недвижимости			Определены в ходе выполнения комплексных кадастровых работ		Метод определения координат	Формулы, примененные для расчета средней квадратической погрешности определения координат характерных точек (Mt), м, с подставленными в такие формулы значениями и итоговые (вычисленные) значения Mt, м	
	Координаты, м		Радиус, м	Координаты, м	Радиус, м			
	X	Y	R	X	Y			R
1	2	3	4	5	6	7	8	9
н27О	—	—	—	3994 91.50	1284 708.8 3	—	Метод спутниковых геодезических измерений (определений)	Mt=SQRT(M1^2+M2^2)=SQRT(0,6^2+0,08^2)=0,1м

н28О	—	—	—	3994 90.37	1284 713.6 1	—	Метод спутниковых геодезически х измерений (определений)	$Mt = \sqrt{M1^2 + M2^2} = \sqrt{0,6^2 + 0,08^2} = 0,1\text{м}$
н29О	—	—	—	3994 76.11	1284 709.8 0	—	Метод спутниковых геодезически х измерений (определений)	$Mt = \sqrt{M1^2 + M2^2} = \sqrt{0,6^2 + 0,08^2} = 0,1\text{м}$
н30О	—	—	—	3994 78.68	1284 700.7 9	—	Метод спутниковых геодезически х измерений (определений)	$Mt = \sqrt{M1^2 + M2^2} = \sqrt{0,6^2 + 0,08^2} = 0,1\text{м}$
н31О	—	—	—	3994 87.89	1284 703.6 8	—	Метод спутниковых геодезически х измерений (определений)	$Mt = \sqrt{M1^2 + M2^2} = \sqrt{0,6^2 + 0,08^2} = 0,1\text{м}$
н32О	—	—	—	3994 86.85	1284 707.5 5	—	Метод спутниковых геодезически х измерений (определений)	$Mt = \sqrt{M1^2 + M2^2} = \sqrt{0,6^2 + 0,08^2} = 0,1\text{м}$
н27О	—	—	—	3994 91.50	1284 708.8 3	—	Метод спутниковых геодезически х измерений (определений)	$Mt = \sqrt{M1^2 + M2^2} = \sqrt{0,6^2 + 0,08^2} = 0,1\text{м}$

2. Сведения о характеристиках объекта недвижимости с кадастровым номером 13:15:0111004:2276

№ п/п	Наименование характеристики	Значение характеристики
1	2	3
1.	Вид объекта недвижимости	Здание

2.	Ранее присвоенный государственный учетный номер (инвентарный) здания, сооружения, объекта незавершенного строительства	Инвентарный номер 7574, Условный номер 13-13-01/160/2009-429
3.	Кадастровый номер земельного участка (земельных участков), в границах которого (которых) расположены здание, сооружение, объект незавершенного строительства	13:15:0111004:1689
4.	Уникальный учетный номер кадастрового квартала, в границах которого расположены здание, сооружение, объект незавершенного строительства	13:15:0111004
5.	Адрес здания, сооружения, объекта незавершенного строительства	Мордовия Респ, Лямбирский р-н, Черемешево с, Долгая ул, 12а д
5.1	Сведения о местоположении здания, сооружения, объекта незавершенного строительства (при отсутствии адреса) в структурированном в соответствии с федеральной информационной адресной системой виде	—
5.2	Дополнительные сведения о местоположении	—
6.	Иные сведения	Данный ОКС расположен на земельном участке с кадастровым номером 13:15:0111004:1689.

3. Пояснения к сведениям об объекте недвижимости с кадастровым номером 13:15:0111004:2276

1. —

Описание местоположения зданий, сооружений, объектов незавершенного строительства на земельном участке

1. Сведения о характерных точках контура объекта недвижимости с кадастровым номером 13:15:0111004:2277

Система координат МСК-13, зона 1

Зона № 1

Обозначение характерных точек	Содержатся в Едином государственном реестре недвижимости	Определены в ходе выполнения комплексных кадастровых работ	Метод определения координат	Формулы, примененные для расчета средней квадратической погрешности определения
-------------------------------	--	--	-----------------------------	---

точек конту ра	Координаты , м		Радиу с, м	Координаты , м		Радиус, м		координат характерных точек (M _t), м, с подставленными в такие формулы значениями и итоговые (вычисленные) значения M _t , м
	X	Y	R	X	Y	R		
1	2	3	4	5	6	7	8	9
33	4013 57.3 7	12845 27.61	—	—	—	—	Метод спутниковых геодезически х измерений (определений)	$M_t = \text{SQRT}(M_1^2 + M_2^2) = \text{SQRT}(0,6^2 + 0,08^2) = 0,1\text{м}$
34	4013 58.9 2	12845 28.81	—	—	—	—	Метод спутниковых геодезически х измерений (определений)	$M_t = \text{SQRT}(M_1^2 + M_2^2) = \text{SQRT}(0,6^2 + 0,08^2) = 0,1\text{м}$
35	4013 56.1 1	12845 32.88	—	—	—	—	Метод спутниковых геодезически х измерений (определений)	$M_t = \text{SQRT}(M_1^2 + M_2^2) = \text{SQRT}(0,6^2 + 0,08^2) = 0,1\text{м}$
36	4013 45.7 1	12845 25.26	—	—	—	—	Метод спутниковых геодезически х измерений (определений)	$M_t = \text{SQRT}(M_1^2 + M_2^2) = \text{SQRT}(0,6^2 + 0,08^2) = 0,1\text{м}$
37	4013 49.5 5	12845 19.88	—	—	—	—	Метод спутниковых геодезически х измерений (определений)	$M_t = \text{SQRT}(M_1^2 + M_2^2) = \text{SQRT}(0,6^2 + 0,08^2) = 0,1\text{м}$

38	4013 58.3 0	12845 26.31	—	—	—	—	Метод спутниковых геодезических измерений (определений)	$Mt = \sqrt{M1^2 + M2^2} = \sqrt{0,6^2 + 0,08^2} = 0,1\text{м}$
33	4013 57.3 7	12845 27.61	—	—	—	—	Метод спутниковых геодезических измерений (определений)	$Mt = \sqrt{M1^2 + M2^2} = \sqrt{0,6^2 + 0,08^2} = 0,1\text{м}$

2. Сведения о характеристиках объекта недвижимости с кадастровым номером 13:15:0111004:2277

№ п/п	Наименование характеристики	Значение характеристики
1	2	3
1.	Вид объекта недвижимости	Здание
2.	Ранее присвоенный государственный учетный номер (инвентарный) здания, сооружения, объекта незавершенного строительства	Инвентарный номер 3133, Условный номер 13-1/23-40/2003-235
3.	Кадастровый номер земельного участка (земельных участков), в границах которого (которых) расположены здание, сооружение, объект незавершенного строительства	13:15:0111004:1811
4.	Уникальный учетный номер кадастрового квартала, в границах которого расположены здание, сооружение, объект незавершенного строительства	13:15:0111004
5.	Адрес здания, сооружения, объекта незавершенного строительства	Мордовия Респ, Лямбирский р-н, Черemiшево с, Долгая ул, 149 д
5.1	Сведения о местоположении здания, сооружения, объекта незавершенного строительства (при отсутствии адреса) в структурированном в соответствии с федеральной информационной адресной системой виде	—
5.2	Дополнительные сведения о местоположении	—
6.	Иные сведения	Данный ОКС расположен на земельном участке с кадастровым номером 13:15:0111004:1811

3. Пояснения к сведениям об объекте недвижимости с кадастровым номером

13:15:0111004:2277

1. —

**Описание местоположения зданий, сооружений,
объектов незавершенного строительства на земельном участке**

**1. Сведения о характерных точках контура объекта недвижимости с кадастровым номером
13:15:0111004:2278**

Система координат МСК-13, зона 1

Зона № 1

Обозначение характерных точек контура	Содержатся в Едином государственном реестре недвижимости			Определены в ходе выполнения комплексных кадастровых работ			Метод определения координат	Формулы, примененные для расчета средней квадратической погрешности определения координат характерных точек (M_t), м, с подставленными в такие формулы значениями и итоговые (вычисленные) значения M_t , м
	Координаты , м		Радиус, м	Координаты , м		Радиус, м		
	X	Y	R	X	Y	R		
1	2	3	4	5	6	7	8	9
н39О	—	—	—	4013 63.52	1284 489.3 6	—	Метод спутниковых геодезических измерений (определений)	$M_t = \text{SQRT}(M_1^2 + M_2^2) = \text{SQRT}(0,6^2 + 0,08^2) = 0,1\text{м}$
н40О	—	—	—	4013 69.62	1284 485.7 4	—	Метод спутниковых геодезических измерений (определений)	$M_t = \text{SQRT}(M_1^2 + M_2^2) = \text{SQRT}(0,6^2 + 0,08^2) = 0,1\text{м}$

н41О	—	—	—	4013 76.28	1284 496.3 0	—	Метод спутниковых геодезически х измерений (определений)	$Mt = \sqrt{M1^2 + M2^2} = \sqrt{0,6^2 + 0,08^2} = 0,1\text{м}$
н42О	—	—	—	4013 71.89	1284 499.2 3	—	Метод спутниковых геодезически х измерений (определений)	$Mt = \sqrt{M1^2 + M2^2} = \sqrt{0,6^2 + 0,08^2} = 0,1\text{м}$
н43О	—	—	—	4013 67.12	1284 491.4 8	—	Метод спутниковых геодезически х измерений (определений)	$Mt = \sqrt{M1^2 + M2^2} = \sqrt{0,6^2 + 0,08^2} = 0,1\text{м}$
н44О	—	—	—	4013 65.32	1284 492.5 4	—	Метод спутниковых геодезически х измерений (определений)	$Mt = \sqrt{M1^2 + M2^2} = \sqrt{0,6^2 + 0,08^2} = 0,1\text{м}$
н39О	—	—	—	4013 63.52	1284 489.3 6	—	Метод спутниковых геодезически х измерений (определений)	$Mt = \sqrt{M1^2 + M2^2} = \sqrt{0,6^2 + 0,08^2} = 0,1\text{м}$

2. Сведения о характеристиках объекта недвижимости с кадастровым номером 13:15:0111004:2278

№ п/п	Наименование характеристики	Значение характеристики
1	2	3
1.	Вид объекта недвижимости	Здание
2.	Ранее присвоенный государственный учетный номер (инвентарный) здания, сооружения, объекта незавершенного строительства	Инвентарный номер 89:237:002:000088190
3.	Кадастровый номер земельного участка (земельных участков), в границах которого (которых) расположены здание, сооружение, объект	13:15:0111004:1585

	незавершенного строительства			
4.	Уникальный учетный номер кадастрового квартала, в границах которого расположены здание, сооружение, объект незавершенного строительства	13:15:0111004		
5.	Адрес здания, сооружения, объекта незавершенного строительства	Мордовия Респ, Лямбирский р-н, Черемисево с, Долгая ул, 151 д		
5.1	Сведения о местоположении здания, сооружения, объекта незавершенного строительства (при отсутствии адреса) в структурированном в соответствии с федеральной информационной адресной системой виде	–		
5.2	Дополнительные сведения о местоположении	–		
6.	Иные сведения	Данный ОКС расположен на земельном участке с кадастровым номером 13:15:0111004:1585.		
3. Пояснения к сведениям об объекте недвижимости с кадастровым номером 13:15:0111004:2278				
1.	–			
Описание местоположения зданий, сооружений, объектов незавершенного строительства на земельном участке				
1. Сведения о характерных точках контура объекта недвижимости с кадастровым номером 13:15:0111004:2279				
Система координат МСК-13, зона 1		Зона № 1		
Обозначение характеристик	Содержатся в Едином государственном реестре недвижимости	Определены в ходе выполнения комплексных кадастровых работ	Метод определения координат	Формулы, примененные для расчета средней квадратической погрешности определения

точек конту ра	Координаты , м		Радиу с, м	Координаты , м		Радиус, м		координат характерных точек (M _t), м, с подставленными в такие формулы значениями и итоговые (вычисленные) значения M _t , м
	X	Y	R	X	Y	R		
1	2	3	4	5	6	7	8	9
н450	—	—	—	4014 91.89	1284 465.9 2	—	Метод спутниковых геодезически х измерений (определений)	$M_t = \text{SQRT}(M_1^2 + M_2^2) = \text{SQRT}(0,6^2 + 0,08^2) = 0,1\text{м}$
н460	—	—	—	4014 83.32	1284 470.7 1	—	Метод спутниковых геодезически х измерений (определений)	$M_t = \text{SQRT}(M_1^2 + M_2^2) = \text{SQRT}(0,6^2 + 0,08^2) = 0,1\text{м}$
н470	—	—	—	4014 90.50	1284 483.2 7	—	Метод спутниковых геодезически х измерений (определений)	$M_t = \text{SQRT}(M_1^2 + M_2^2) = \text{SQRT}(0,6^2 + 0,08^2) = 0,1\text{м}$
н480	—	—	—	4014 98.94	1284 478.6 5	—	Метод спутниковых геодезически х измерений (определений)	$M_t = \text{SQRT}(M_1^2 + M_2^2) = \text{SQRT}(0,6^2 + 0,08^2) = 0,1\text{м}$
н450	—	—	—	4014 91.89	1284 465.9 2	—	Метод спутниковых геодезически х измерений (определений)	$M_t = \text{SQRT}(M_1^2 + M_2^2) = \text{SQRT}(0,6^2 + 0,08^2) = 0,1\text{м}$

2. Сведения о характеристиках объекта недвижимости с кадастровым номером <u>13:15:0111004:2279</u>		
№ п/п	Наименование характеристики	Значение характеристики
1	2	3
1.	Вид объекта недвижимости	Здание
2.	Ранее присвоенный государственный учетный номер (инвентарный) здания, сооружения, объекта незавершенного строительства	Инвентарный номер 3135, Условный номер 13:15:143:0:754:160:A:0
3.	Кадастровый номер земельного участка (земельных участков), в границах которого (которых) расположены здание, сооружение, объект незавершенного строительства	13:15:0111004:1607
4.	Уникальный учетный номер кадастрового квартала, в границах которого расположены здание, сооружение, объект незавершенного строительства	13:15:0111004
5.	Адрес здания, сооружения, объекта незавершенного строительства	Мордовия Респ, Лямбирский р-н, Черемисово с, Долгая ул, 160 д
5.1	Сведения о местоположении здания, сооружения, объекта незавершенного строительства (при отсутствии адреса) в структурированном в соответствии с федеральной информационной адресной системой виде	—
5.2	Дополнительные сведения о местоположении	—
6.	Иные сведения	Данный ОКС расположен на земельном участке с кадастровым номером 13:15:0111004:1607.
3. Пояснения к сведениям об объекте недвижимости с кадастровым номером <u>13:15:0111004:2279</u>		
1.	—	
Описание местоположения зданий, сооружений, объектов незавершенного строительства на земельном участке		
1. Сведения о характерных точках контура объекта недвижимости с кадастровым номером <u>13:15:0111004:2280</u>		
Система координат <u>МСК-13, зона 1</u>		Зона № <u>1</u>

Обозначение характерных точек контура	Содержатся в Едином государственном реестре недвижимости		Определены в ходе выполнения комплексных кадастровых работ				Метод определения координат	Формулы, примененные для расчета средней квадратической погрешности определения координат характерных точек (M _t), м, с подставленными в такие формулы значениями и итоговые (вычисленные) значения M _t , м
	Координаты , м		Радиус, м	Координаты , м		Радиус, м		
	X	Y	R	X	Y	R		
1	2	3	4	5	6	7	8	9
н49О	—	—	—	4015 25.14	1284 448.3 8	—	Метод спутниковых геодезических измерений (определений)	M _t =SQRT(M1^2+M2^2)=SQRT(0,6^2+0,08^2)=0,1м
н50О	—	—	—	4015 21.09	1284 450.7 9	—	Метод спутниковых геодезических измерений (определений)	M _t =SQRT(M1^2+M2^2)=SQRT(0,6^2+0,08^2)=0,1м
н51О	—	—	—	4015 24.51	1284 456.8 5	—	Метод спутниковых геодезических измерений (определений)	M _t =SQRT(M1^2+M2^2)=SQRT(0,6^2+0,08^2)=0,1м
н52О	—	—	—	4015 19.92	1284 459.9 6	—	Метод спутниковых геодезических измерений (определений)	M _t =SQRT(M1^2+M2^2)=SQRT(0,6^2+0,08^2)=0,1м

н53О	—	—	—	4015 21.43	1284 462.6 5	—	Метод спутниковых геодезически х измерений (определений)	$Mt=\sqrt{M1^2+M2^2}=\sqrt{0,6^2+0,08^2}=0,1\text{м}$
н54О	—	—	—	4015 22.63	1284 461.9 1	—	Метод спутниковых геодезически х измерений (определений)	$Mt=\sqrt{M1^2+M2^2}=\sqrt{0,6^2+0,08^2}=0,1\text{м}$
н55О	—	—	—	4015 23.88	1284 463.8 2	—	Метод спутниковых геодезически х измерений (определений)	$Mt=\sqrt{M1^2+M2^2}=\sqrt{0,6^2+0,08^2}=0,1\text{м}$
н56О	—	—	—	4015 31.41	1284 458.7 0	—	Метод спутниковых геодезически х измерений (определений)	$Mt=\sqrt{M1^2+M2^2}=\sqrt{0,6^2+0,08^2}=0,1\text{м}$
н49О	—	—	—	4015 25.14	1284 448.3 8	—	Метод спутниковых геодезически х измерений (определений)	$Mt=\sqrt{M1^2+M2^2}=\sqrt{0,6^2+0,08^2}=0,1\text{м}$

2. Сведения о характеристиках объекта недвижимости с кадастровым номером 13:15:0111004:2280

№ п/п	Наименование характеристики	Значение характеристики
1	2	3
1.	Вид объекта недвижимости	Здание
2.	Ранее присвоенный государственный учетный номер (инвентарный) здания, сооружения, объекта незавершенного строительства	Инвентарный номер 89:237:002:000084330, Условный номер 13-13-01/214/2010-197
3.	Кадастровый номер земельного участка (земельных участков), в границах которого (которых) расположены здание, сооружение, объект	13:15:0111004:2280

	незавершенного строительства			
4.	Уникальный учетный номер кадастрового квартала, в границах которого расположены здание, сооружение, объект незавершенного строительства	13:15:0111004		
5.	Адрес здания, сооружения, объекта незавершенного строительства	Мордовия Респ, Лямбирский р-н, Черемешево с, Долгая ул, 162 д		
5.1	Сведения о местоположении здания, сооружения, объекта незавершенного строительства (при отсутствии адреса) в структурированном в соответствии с федеральной информационной адресной системой виде	–		
5.2	Дополнительные сведения о местоположении	–		
6.	Иные сведения	Данный ОКС расположен на земельном участке с кадастровым номером 13:15:0111004:2280.		
3. Пояснения к сведениям об объекте недвижимости с кадастровым номером 13:15:0111004:2280				
1.	–			
Описание местоположения зданий, сооружений, объектов незавершенного строительства на земельном участке				
1. Сведения о характерных точках контура объекта недвижимости с кадастровым номером 13:15:0111004:2281				
Система координат МСК-13, зона 1		Зона № 1		
Обозначение характерных	Содержатся в Едином государственном реестре недвижимости	Определены в ходе выполнения комплексных кадастровых работ	Метод определения координат	Формулы, примененные для расчета средней квадратической погрешности определения

точек контура	Координаты, м		Радиус, м	Координаты, м		Радиус, м		координат характерных точек (M_t), м, с подставленными в такие формулы значениями и итоговые (вычисленные) значения M_t , м
	X	Y	R	X	Y	R		
1	2	3	4	5	6	7	8	9
н570	—	—	—	4015 83.86	1284 414.8 7	—	Метод спутниковых геодезических измерений (определений)	$M_t = \text{SQRT}(M_1^2 + M_2^2) = \text{SQRT}(0,6^2 + 0,08^2) = 0,1\text{м}$
н580	—	—	—	4015 87.43	1284 422.7 0	—	Метод спутниковых геодезических измерений (определений)	$M_t = \text{SQRT}(M_1^2 + M_2^2) = \text{SQRT}(0,6^2 + 0,08^2) = 0,1\text{м}$
н590	—	—	—	4015 72.62	1284 428.9 4	—	Метод спутниковых геодезических измерений (определений)	$M_t = \text{SQRT}(M_1^2 + M_2^2) = \text{SQRT}(0,6^2 + 0,08^2) = 0,1\text{м}$
н600	—	—	—	4015 69.28	1284 421.1 0	—	Метод спутниковых геодезических измерений (определений)	$M_t = \text{SQRT}(M_1^2 + M_2^2) = \text{SQRT}(0,6^2 + 0,08^2) = 0,1\text{м}$
н570	—	—	—	4015 83.86	1284 414.8 7	—	Метод спутниковых геодезических измерений (определений)	$M_t = \text{SQRT}(M_1^2 + M_2^2) = \text{SQRT}(0,6^2 + 0,08^2) = 0,1\text{м}$

2. Сведения о характеристиках объекта недвижимости с кадастровым номером <u>13:15:0111004:2281</u>		
№ п/п	Наименование характеристики	Значение характеристики
1	2	3
1.	Вид объекта недвижимости	Здание
2.	Ранее присвоенный государственный учетный номер (инвентарный) здания, сооружения, объекта незавершенного строительства	Инвентарный номер 6555, Инвентарный номер 89:237:002:000062220, Условный номер 13-13-01/369/2009-287
3.	Кадастровый номер земельного участка (земельных участков), в границах которого (которых) расположены здание, сооружение, объект незавершенного строительства	13:15:0111004:1603
4.	Уникальный учетный номер кадастрового квартала, в границах которого расположены здание, сооружение, объект незавершенного строительства	13:15:0111004
5.	Адрес здания, сооружения, объекта незавершенного строительства	Мордовия Респ, Лямбирский р-н, Черемисшево с, Долгая ул, 166 д
5.1	Сведения о местоположении здания, сооружения, объекта незавершенного строительства (при отсутствии адреса) в структурированном в соответствии с федеральной информационной адресной системой виде	—
5.2	Дополнительные сведения о местоположении	—
6.	Иные сведения	Данный ОКС расположен на земельном участке с кадастровым номером 13:15:0111004:1603.
3. Пояснения к сведениям об объекте недвижимости с кадастровым номером <u>13:15:0111004:2281</u>		
1.	—	
Описание местоположения зданий, сооружений, объектов незавершенного строительства на земельном участке		
1. Сведения о характерных точках контура объекта недвижимости с кадастровым номером <u>13:15:0111004:2282</u>		
Система координат <u>МСК-13, зона 1</u>		Зона № <u>1</u>

Обозначение характерных точек контура	Содержатся в Едином государственном реестре недвижимости		Определены в ходе выполнения комплексных кадастровых работ				Метод определения координат	Формулы, примененные для расчета средней квадратической погрешности определения координат характерных точек (M _t), м, с подставленными в такие формулы значениями и итоговые (вычисленные) значения M _t , м
	Координаты , м		Радиус, м	Координаты , м		Радиус, м		
	X	Y	R	X	Y	R		
1	2	3	4	5	6	7	8	9
н61О	—	—	—	4016 05.68	1284 225.1 9	—	Метод спутниковых геодезических измерений (определений)	M _t =SQRT(M ₁ ² +M ₂ ²)=SQRT(0,6 ² +0,08 ²)=0,1м
н62О	—	—	—	4016 06.02	1284 237.6 8	—	Метод спутниковых геодезических измерений (определений)	M _t =SQRT(M ₁ ² +M ₂ ²)=SQRT(0,6 ² +0,08 ²)=0,1м
н63О	—	—	—	4015 95.55	1284 237.8 8	—	Метод спутниковых геодезических измерений (определений)	M _t =SQRT(M ₁ ² +M ₂ ²)=SQRT(0,6 ² +0,08 ²)=0,1м
н64О	—	—	—	4015 95.03	1284 225.5 2	—	Метод спутниковых геодезических измерений (определений)	M _t =SQRT(M ₁ ² +M ₂ ²)=SQRT(0,6 ² +0,08 ²)=0,1м

н61О	—	—	—	4016 05.68	1284 225.1 9	—	Метод спутниковых геодезически х измерений (определений)	$Mt = \sqrt{M1^2 + M2^2} = \sqrt{0,6^2 + 0,08^2} = 0,1\text{м}$
------	---	---	---	---------------	--------------------	---	--	---

2. Сведения о характеристиках объекта недвижимости с кадастровым номером 13:15:0111004:2282

№ п/п	Наименование характеристики	Значение характеристики
1	2	3
1.	Вид объекта недвижимости	Здание
2.	Ранее присвоенный государственный учетный номер (инвентарный) здания, сооружения, объекта незавершенного строительства	Инвентарный номер 89:237:002:000087610, Условный номер 13-13-01/027/2011-210
3.	Кадастровый номер земельного участка (земельных участков), в границах которого (которых) расположены здание, сооружение, объект незавершенного строительства	13:15:0111004:1596
4.	Уникальный учетный номер кадастрового квартала, в границах которого расположены здание, сооружение, объект незавершенного строительства	13:15:0111004
5.	Адрес здания, сооружения, объекта незавершенного строительства	Мордовия Респ, Лямбирский р-н, Черемисово с, Долгая ул, 176 д
5.1	Сведения о местоположении здания, сооружения, объекта незавершенного строительства (при отсутствии адреса) в структурированном в соответствии с федеральной информационной адресной системой виде	—
5.2	Дополнительные сведения о местоположении	—
6.	Иные сведения	Данный ОКС расположен на земельном участке с кадастровым номером 13:15:0111004:1596

3. Пояснения к сведениям об объекте недвижимости с кадастровым номером 13:15:0111004:2282

1.	—
----	---

**Описание местоположения зданий, сооружений,
объектов незавершенного строительства на земельном участке**

1. Сведения о характерных точках контура объекта недвижимости с кадастровым номером 13:15:0111004:2285

Система координат МСК-13, зона 1

Зона № 1

Обозначение характерных точек контура	Содержатся в Едином государственном реестре недвижимости			Определены в ходе выполнения комплексных кадастровых работ			Метод определения координат	Формулы, примененные для расчета средней квадратической погрешности определения координат характерных точек (M _t), м, с подставленными в такие формулы значениями и итоговые (вычисленные) значения M _t , м
	Координаты , м		Радиус, м	Координаты , м		Радиус, м		
	X	Y	R	X	Y	R		
1	2	3	4	5	6	7	8	9
н65О	—	—	—	3996 99.00	1284 773.4 1	—	Метод спутниковых геодезически х измерений (определений)	M _t =SQRT(M1^2+M2 ^2)=SQRT(0,6^2+0,0 8^2)=0,1м
н66О	—	—	—	3996 98.32	1284 776.1 6	—	Метод спутниковых геодезически х измерений (определений)	M _t =SQRT(M1^2+M2 ^2)=SQRT(0,6^2+0,0 8^2)=0,1м
н67О	—	—	—	3996 99.69	1284 776.5 4	—	Метод спутниковых геодезически х измерений (определений)	M _t =SQRT(M1^2+M2 ^2)=SQRT(0,6^2+0,0 8^2)=0,1м

н68О	—	—	—	3996 98.80	1284 779.9 4	—	Метод спутниковых геодезически х измерений (определений)	$Mt=\sqrt{M1^2+M2^2}=\sqrt{0,6^2+0,08^2}=0,1\text{м}$
н69О	—	—	—	3996 97.48	1284 779.6 2	—	Метод спутниковых геодезически х измерений (определений)	$Mt=\sqrt{M1^2+M2^2}=\sqrt{0,6^2+0,08^2}=0,1\text{м}$
н70О	—	—	—	3996 96.46	1284 783.7 0	—	Метод спутниковых геодезически х измерений (определений)	$Mt=\sqrt{M1^2+M2^2}=\sqrt{0,6^2+0,08^2}=0,1\text{м}$
н71О	—	—	—	3996 94.23	1284 783.1 7	—	Метод спутниковых геодезически х измерений (определений)	$Mt=\sqrt{M1^2+M2^2}=\sqrt{0,6^2+0,08^2}=0,1\text{м}$
н72О	—	—	—	3996 94.56	1284 781.6 6	—	Метод спутниковых геодезически х измерений (определений)	$Mt=\sqrt{M1^2+M2^2}=\sqrt{0,6^2+0,08^2}=0,1\text{м}$
н73О	—	—	—	3996 83.43	1284 778.9 2	—	Метод спутниковых геодезически х измерений (определений)	$Mt=\sqrt{M1^2+M2^2}=\sqrt{0,6^2+0,08^2}=0,1\text{м}$
н74О	—	—	—	3996 84.49	1284 773.8 4	—	Метод спутниковых геодезически х измерений (определений)	$Mt=\sqrt{M1^2+M2^2}=\sqrt{0,6^2+0,08^2}=0,1\text{м}$
н75О	—	—	—	3996 89.84	1284 775.2 1	—	Метод спутниковых геодезически	$Mt=\sqrt{M1^2+M2^2}=\sqrt{0,6^2+0,08^2}=0,1\text{м}$

							х измерений (определений)	
н76О	—	—	—	3996 90.90	1284 771.3 3	—	Метод спутниковых геодезически х измерений (определений)	$Mt = \sqrt{M1^2 + M2^2} = \sqrt{0,6^2 + 0,08^2} = 0,1\text{м}$
н65О	—	—	—	3996 99.00	1284 773.4 1	—	Метод спутниковых геодезически х измерений (определений)	$Mt = \sqrt{M1^2 + M2^2} = \sqrt{0,6^2 + 0,08^2} = 0,1\text{м}$

2. Сведения о характеристиках объекта недвижимости с кадастровым номером 13:15:0111004:2285

№ п/п	Наименование характеристики	Значение характеристики
1	2	3
1.	Вид объекта недвижимости	Здание
2.	Ранее присвоенный государственный учетный номер (инвентарный) здания, сооружения, объекта незавершенного строительства	Инвентарный номер 6224, Условный номер 13-13-01/038/2007-341
3.	Кадастровый номер земельного участка (земельных участков), в границах которого (которых) расположены здание, сооружение, объект незавершенного строительства	13:15:0111004:1680
4.	Уникальный учетный номер кадастрового квартала, в границах которого расположены здание, сооружение, объект незавершенного строительства	13:15:0111004
5.	Адрес здания, сооружения, объекта незавершенного строительства	Мордовия Респ, Лямбирский р-н, Черемисово с, Долгая ул, 26 д
5.1	Сведения о местоположении здания, сооружения, объекта незавершенного строительства (при отсутствии адреса) в структурированном в соответствии с федеральной информационной адресной системой виде	—
5.2	Дополнительные сведения о местоположении	—
6.	Иные сведения	Данный ОКС расположен на земельном участке с кадастровым

					номером 13:15:0111004:1680.			
3. Пояснения к сведениям об объекте недвижимости с кадастровым номером 13:15:0111004:2285								
1.		—						
<p align="center">Описание местоположения зданий, сооружений, объектов незавершенного строительства на земельном участке</p>								
1. Сведения о характерных точках контура объекта недвижимости с кадастровым номером 13:15:0111004:2287								
Система координат =				Зона № =				
Обозначение характерных точек контура	Содержатся в Едином государственном реестре недвижимости			Определены в ходе выполнения комплексных кадастровых работ			Метод определения координат	Формулы, примененные для расчета средней квадратической погрешности определения координат характерных точек (M_t), м, с подставленными в такие формулы значениями и итоговые (вычисленные) значения M_t , м
	Координаты, м		Радиус, м	Координаты, м		Радиус, м		
	X	Y	R	X	Y	R		
1	2	3	4	5	6	7	8	9
—	—	—	—	—	—	—	—	—
2. Сведения о характеристиках объекта недвижимости с кадастровым номером 13:15:0111004:2287								
№ п/п	Наименование характеристики						Значение характеристики	
1	2						3	
1.	Вид объекта недвижимости						Здание	

2.	Ранее присвоенный государственный учетный номер (инвентарный) здания, сооружения, объекта незавершенного строительства	Инвентарный номер 781, Условный номер 13-13-01/289/2008-017
3.	Кадастровый номер земельного участка (земельных участков), в границах которого (которых) расположены здание, сооружение, объект незавершенного строительства	13:15:0111004:1881
4.	Уникальный учетный номер кадастрового квартала, в границах которого расположены здание, сооружение, объект незавершенного строительства	13:15:0111004
5.	Адрес здания, сооружения, объекта незавершенного строительства	Мордовия Респ, Лямбирский р-н, Черemiшево с, Долгая ул, 37 д
5.1	Сведения о местоположении здания, сооружения, объекта незавершенного строительства (при отсутствии адреса) в структурированном в соответствии с федеральной информационной адресной системой виде	—
5.2	Дополнительные сведения о местоположении	—
6.	Иные сведения	Данный ОКС расположен на земельном участке с кадастровым номером 13:15:0111004:1881.

3. Пояснения к сведениям об объекте недвижимости с кадастровым номером 13:15:0111004:2287

1. —

Описание местоположения зданий, сооружений, объектов незавершенного строительства на земельном участке

1. Сведения о характерных точках контура объекта недвижимости с кадастровым номером 13:15:0111004:2288

Система координат МСК-13, зона 1

Зона № 1

Обозначение характерных точек	Содержатся в Едином государственном реестре недвижимости	Определены в ходе выполнения комплексных кадастровых работ	Метод определения координат	Формулы, примененные для расчета средней квадратической погрешности определения
-------------------------------	--	--	-----------------------------	---

точек контура	Координаты, м		Радиус, м	Координаты, м		Радиус, м		координат характерных точек (M_t), м, с подставленными в такие формулы значениями и итоговые (вычисленные) значения M_t , м
	X	Y	R	X	Y	R		
1	2	3	4	5	6	7	8	9
н77О	—	—	—	4000 67.53	1284 877.0 1	—	Метод спутниковых геодезических измерений (определений)	$M_t = \text{SQRT}(M_1^2 + M_2^2) = \text{SQRT}(0,6^2 + 0,08^2) = 0,1\text{м}$
н78О	—	—	—	4000 75.56	1284 880.2 3	—	Метод спутниковых геодезических измерений (определений)	$M_t = \text{SQRT}(M_1^2 + M_2^2) = \text{SQRT}(0,6^2 + 0,08^2) = 0,1\text{м}$
н79О	—	—	—	4000 71.37	1284 890.4 2	—	Метод спутниковых геодезических измерений (определений)	$M_t = \text{SQRT}(M_1^2 + M_2^2) = \text{SQRT}(0,6^2 + 0,08^2) = 0,1\text{м}$
н80О	—	—	—	4000 63.34	1284 887.1 0	—	Метод спутниковых геодезических измерений (определений)	$M_t = \text{SQRT}(M_1^2 + M_2^2) = \text{SQRT}(0,6^2 + 0,08^2) = 0,1\text{м}$
н77О	—	—	—	4000 67.53	1284 877.0 1	—	Метод спутниковых геодезических измерений (определений)	$M_t = \text{SQRT}(M_1^2 + M_2^2) = \text{SQRT}(0,6^2 + 0,08^2) = 0,1\text{м}$

2. Сведения о характеристиках объекта недвижимости с кадастровым номером <u>13:15:0111004:2288</u>		
№ п/п	Наименование характеристики	Значение характеристики
1	2	3
1.	Вид объекта недвижимости	Здание
2.	Ранее присвоенный государственный учетный номер (инвентарный) здания, сооружения, объекта незавершенного строительства	Инвентарный номер 89:237:002:000090460
3.	Кадастровый номер земельного участка (земельных участков), в границах которого (которых) расположены здание, сооружение, объект незавершенного строительства	13:15:0111004:1668
4.	Уникальный учетный номер кадастрового квартала, в границах которого расположены здание, сооружение, объект незавершенного строительства	13:15:0111004
5.	Адрес здания, сооружения, объекта незавершенного строительства	Мордовия Респ, Лямбирский р-н, Черемисово с, Долгая ул, 46 д
5.1	Сведения о местоположении здания, сооружения, объекта незавершенного строительства (при отсутствии адреса) в структурированном в соответствии с федеральной информационной адресной системой виде	—
5.2	Дополнительные сведения о местоположении	—
6.	Иные сведения	Данный ОКС расположен на земельном участке с кадастровым номером 13:15:0111004:1668.
3. Пояснения к сведениям об объекте недвижимости с кадастровым номером <u>13:15:0111004:2288</u>		
1.	—	
Описание местоположения зданий, сооружений, объектов незавершенного строительства на земельном участке		
1. Сведения о характерных точках контура объекта недвижимости с кадастровым номером <u>13:15:0111004:2289</u>		
Система координат <u>МСК-13, зона 1</u>		Зона № <u>1</u>

Обозначение характерных точек контура	Содержатся в Едином государственном реестре недвижимости		Определены в ходе выполнения комплексных кадастровых работ				Метод определения координат	Формулы, примененные для расчета средней квадратической погрешности определения координат характерных точек (M _t), м, с подставленными в такие формулы значениями и итоговые (вычисленные) значения M _t , м
	Координаты , м		Радиус, м	Координаты , м		Радиус, м		
	X	Y	R	X	Y	R		
1	2	3	4	5	6	7	8	9
н81О	—	—	—	4002 12.13	1284 866.6 6	—	Метод спутниковых геодезических измерений (определений)	M _t =SQRT(M1^2+M2^2)=SQRT(0,6^2+0,08^2)=0,1м
н82О	—	—	—	4002 04.98	1284 864.6 1	—	Метод спутниковых геодезических измерений (определений)	M _t =SQRT(M1^2+M2^2)=SQRT(0,6^2+0,08^2)=0,1м
н83О	—	—	—	4002 01.46	1284 876.0 3	—	Метод спутниковых геодезических измерений (определений)	M _t =SQRT(M1^2+M2^2)=SQRT(0,6^2+0,08^2)=0,1м
н84О	—	—	—	4002 06.20	1284 877.3 7	—	Метод спутниковых геодезических измерений (определений)	M _t =SQRT(M1^2+M2^2)=SQRT(0,6^2+0,08^2)=0,1м

н85О	—	—	—	4002 08.26	1284 870.6 2	—	Метод спутниковых геодезически х измерений (определений)	$Mt = \sqrt{M1^2 + M2^2} = \sqrt{0,6^2 + 0,08^2} = 0,1\text{м}$
н86О	—	—	—	4002 10.86	1284 871.3 0	—	Метод спутниковых геодезически х измерений (определений)	$Mt = \sqrt{M1^2 + M2^2} = \sqrt{0,6^2 + 0,08^2} = 0,1\text{м}$
н81О	—	—	—	4002 12.13	1284 866.6 6	—	Метод спутниковых геодезически х измерений (определений)	$Mt = \sqrt{M1^2 + M2^2} = \sqrt{0,6^2 + 0,08^2} = 0,1\text{м}$

2. Сведения о характеристиках объекта недвижимости с кадастровым номером 13:15:0111004:2289

№ п/п	Наименование характеристики	Значение характеристики
1	2	3
1.	Вид объекта недвижимости	Здание
2.	Ранее присвоенный государственный учетный номер (инвентарный) здания, сооружения, объекта незавершенного строительства	Инвентарный номер 3101, Условный номер 13-13-01/085/2007-336
3.	Кадастровый номер земельного участка (земельных участков), в границах которого (которых) расположены здание, сооружение, объект незавершенного строительства	13:15:0111004:1533
4.	Уникальный учетный номер кадастрового квартала, в границах которого расположены здание, сооружение, объект незавершенного строительства	13:15:0111004
5.	Адрес здания, сооружения, объекта незавершенного строительства	Мордовия Респ, Лямбирский р-н, Черemiшево с, Долгая ул, 49 д
5.1	Сведения о местоположении здания, сооружения, объекта незавершенного строительства (при отсутствии адреса) в структурированном в соответствии с федеральной информационной адресной системой виде	—

5.2	Дополнительные сведения о местоположении					—		
6.	Иные сведения					Данный ОКС расположен на земельном участке с кадастровым номером 13:15:0111004:1533.		
3. Пояснения к сведениям об объекте недвижимости с кадастровым номером 13:15:0111004:2289								
1.	—							
Описание местоположения зданий, сооружений, объектов незавершенного строительства на земельном участке								
1. Сведения о характерных точках контура объекта недвижимости с кадастровым номером 13:15:0111004:2290								
Система координат МСК-13, зона 1						Зона № 1		
Обозначение характерных точек контура	Содержатся в Едином государственном реестре недвижимости			Определены в ходе выполнения комплексных кадастровых работ			Метод определения координат	Формулы, примененные для расчета средней квадратической погрешности определения координат характерных точек (Mt), м, с подставленными в такие формулы значениями и итоговые (вычисленные) значения Mt, м
	Координаты, м		Радиус, м	Координаты, м		Радиус, м		
	X	Y	R	X	Y	R		
1	2	3	4	5	6	7	8	9
н87О	—	—	—	4002 47.30	1284 932.7 3	—	Метод спутниковых геодезических измерений (определений)	Mt=SQRT(M1^2+M2^2)=SQRT(0,6^2+0,08^2)=0,1м

н88О	—	—	—	4002 37.36	1284 928.4 5	—	Метод спутниковых геодезически х измерений (определений)	$Mt=\sqrt{M1^2+M2^2}=\sqrt{0,6^2+0,08^2}=0,1\text{м}$
н89О	—	—	—	4002 34.61	1284 934.4 4	—	Метод спутниковых геодезически х измерений (определений)	$Mt=\sqrt{M1^2+M2^2}=\sqrt{0,6^2+0,08^2}=0,1\text{м}$
н90О	—	—	—	4002 44.63	1284 938.9 3	—	Метод спутниковых геодезически х измерений (определений)	$Mt=\sqrt{M1^2+M2^2}=\sqrt{0,6^2+0,08^2}=0,1\text{м}$
н87О	—	—	—	4002 47.30	1284 932.7 3	—	Метод спутниковых геодезически х измерений (определений)	$Mt=\sqrt{M1^2+M2^2}=\sqrt{0,6^2+0,08^2}=0,1\text{м}$

2. Сведения о характеристиках объекта недвижимости с кадастровым номером 13:15:0111004:2290

№ п/п	Наименование характеристики	Значение характеристики
1	2	3
1.	Вид объекта недвижимости	Здание
2.	Ранее присвоенный государственный учетный номер (инвентарный) здания, сооружения, объекта незавершенного строительства	Инвентарный номер 2146, Условный номер 13-13-01/104/2006-165
3.	Кадастровый номер земельного участка (земельных участков), в границах которого (которых) расположены здание, сооружение, объект незавершенного строительства	13:15:0111004:1662
4.	Уникальный учетный номер кадастрового квартала, в границах которого расположены здание, сооружение, объект незавершенного строительства	13:15:0111004
5.	Адрес здания, сооружения, объекта незавершенного строительства	Мордовия Респ, Лямбирский р-н, Черемисово с, Долгая ул, 54 д

5.1	Сведения о местоположении здания, сооружения, объекта незавершенного строительства (при отсутствии адреса) в структурированном в соответствии с федеральной информационной адресной системой виде	—
5.2	Дополнительные сведения о местоположении	—
6.	Иные сведения	Данный ОКС расположен на земельном участке с кадастровым номером 13:15:0111004:1662.

3. Пояснения к сведениям об объекте недвижимости с кадастровым номером 13:15:0111004:2290

1.	—
----	---

Описание местоположения зданий, сооружений, объектов незавершенного строительства на земельном участке

1. Сведения о характерных точках контура объекта недвижимости с кадастровым номером 13:15:0111004:2291

Система координат МСК-13, зона 1

Зона № 1

Обозначение характерных точек контура	Содержатся в Едином государственном реестре недвижимости			Определены в ходе выполнения комплексных кадастровых работ			Метод определения координат	Формулы, примененные для расчета средней квадратической погрешности определения координат характерных точек (M_t), м, с подставленными в такие формулы значениями и итоговые (вычисленные) значения M_t , м
	Координаты, м		Радиус, м	Координаты, м		Радиус, м		
	X	Y	R	X	Y	R		
1	2	3	4	5	6	7	8	9
n91O	—	—	—	4003	1284	—	Метод	$M_t = \sqrt{M_1^2 + M_2^2}$

				31.51	919.28		спутниковых геодезических измерений (определений)	$\sqrt{0,6^2+0,08^2}=0,1\text{м}$
н92О	—	—	—	4003 27.04	1284 929.30	—	Метод спутниковых геодезических измерений (определений)	$M_t=\sqrt{M_1^2+M_2^2}=\sqrt{0,6^2+0,08^2}=0,1\text{м}$
н93О	—	—	—	4003 17.87	1284 925.28	—	Метод спутниковых геодезических измерений (определений)	$M_t=\sqrt{M_1^2+M_2^2}=\sqrt{0,6^2+0,08^2}=0,1\text{м}$
н94О	—	—	—	4003 21.49	1284 916.57	—	Метод спутниковых геодезических измерений (определений)	$M_t=\sqrt{M_1^2+M_2^2}=\sqrt{0,6^2+0,08^2}=0,1\text{м}$
н95О	—	—	—	4003 24.89	1284 917.96	—	Метод спутниковых геодезических измерений (определений)	$M_t=\sqrt{M_1^2+M_2^2}=\sqrt{0,6^2+0,08^2}=0,1\text{м}$
н96О	—	—	—	4003 25.43	1284 916.65	—	Метод спутниковых геодезических измерений (определений)	$M_t=\sqrt{M_1^2+M_2^2}=\sqrt{0,6^2+0,08^2}=0,1\text{м}$
н91О	—	—	—	4003 31.51	1284 919.28	—	Метод спутниковых геодезических измерений (определений)	$M_t=\sqrt{M_1^2+M_2^2}=\sqrt{0,6^2+0,08^2}=0,1\text{м}$

2. Сведения о характеристиках объекта недвижимости с кадастровым номером 13:15:0111004:2291

№ п/п	Наименование характеристики	Значение характеристики
-------	-----------------------------	-------------------------

1	2	3		
1.	Вид объекта недвижимости	Здание		
2.	Ранее присвоенный государственный учетный номер (инвентарный) здания, сооружения, объекта незавершенного строительства	Инвентарный номер 6258, Условный номер 13-13-01/158/2007-099		
3.	Кадастровый номер земельного участка (земельных участков), в границах которого (которых) расположены здание, сооружение, объект незавершенного строительства	13:15:0111004:1538		
4.	Уникальный учетный номер кадастрового квартала, в границах которого расположены здание, сооружение, объект незавершенного строительства	13:15:0111004		
5.	Адрес здания, сооружения, объекта незавершенного строительства	Мордовия Респ, Лямбирский р-н, Черемешево с, Долгая ул, 59 д		
5.1	Сведения о местоположении здания, сооружения, объекта незавершенного строительства (при отсутствии адреса) в структурированном в соответствии с федеральной информационной адресной системой виде	—		
5.2	Дополнительные сведения о местоположении	—		
6.	Иные сведения	Данный ОКС расположен на земельном участке с кадастровым номером 13:15:0111004:1538.		
3. Пояснения к сведениям об объекте недвижимости с кадастровым номером 13:15:0111004:2291				
1.	—			
Описание местоположения зданий, сооружений, объектов незавершенного строительства на земельном участке				
1. Сведения о характерных точках контура объекта недвижимости с кадастровым номером 13:15:0111004:2292				
Система координат МСК-13, зона 1				
Зона № 1				
Обозначение характерных	Содержатся в Едином государственном реестре недвижимости	Определены в ходе выполнения комплексных кадастровых работ	Метод определения координат	Формулы, примененные для расчета средней квадратической погрешности определения

точек конту ра	Координаты , м		Радиу с, м	Координаты , м		Радиус, м		координат характерных точек (M _t), м, с подставленными в такие формулы значениями и итоговые (вычисленные) значения M _t , м
	X	Y	R	X	Y	R		
1	2	3	4	5	6	7	8	9
н97О	—	—	—	4003 51.04	1284 905.2 1	—	Метод спутниковых геодезически х измерений (определений)	$M_t = \sqrt{M_1^2 + M_2^2} = \sqrt{0,6^2 + 0,08^2} = 0,1\text{м}$
н98О	—	—	—	4003 41.37	1284 902.4 8	—	Метод спутниковых геодезически х измерений (определений)	$M_t = \sqrt{M_1^2 + M_2^2} = \sqrt{0,6^2 + 0,08^2} = 0,1\text{м}$
н99О	—	—	—	4003 39.31	1284 910.2 3	—	Метод спутниковых геодезически х измерений (определений)	$M_t = \sqrt{M_1^2 + M_2^2} = \sqrt{0,6^2 + 0,08^2} = 0,1\text{м}$
н100О	—	—	—	4003 48.89	1284 912.8 1	—	Метод спутниковых геодезически х измерений (определений)	$M_t = \sqrt{M_1^2 + M_2^2} = \sqrt{0,6^2 + 0,08^2} = 0,1\text{м}$
н97О	—	—	—	4003 51.04	1284 905.2 1	—	Метод спутниковых геодезически х измерений (определений)	$M_t = \sqrt{M_1^2 + M_2^2} = \sqrt{0,6^2 + 0,08^2} = 0,1\text{м}$

2. Сведения о характеристиках объекта недвижимости с кадастровым номером <u>13:15:0111004:2292</u>		
№ п/п	Наименование характеристики	Значение характеристики
1	2	3
1.	Вид объекта недвижимости	Здание
2.	Ранее присвоенный государственный учетный номер (инвентарный) здания, сооружения, объекта незавершенного строительства	Инвентарный номер 3106
3.	Кадастровый номер земельного участка (земельных участков), в границах которого (которых) расположены здание, сооружение, объект незавершенного строительства	13:15:0111004:1539
4.	Уникальный учетный номер кадастрового квартала, в границах которого расположены здание, сооружение, объект незавершенного строительства	13:15:0111004
5.	Адрес здания, сооружения, объекта незавершенного строительства	Мордовия Респ, Лямбирский р-н, Черемисево с, Долгая ул, 61 д
5.1	Сведения о местоположении здания, сооружения, объекта незавершенного строительства (при отсутствии адреса) в структурированном в соответствии с федеральной информационной адресной системой виде	—
5.2	Дополнительные сведения о местоположении	—
6.	Иные сведения	Данный ОКС расположен на земельном участке с кадастровым номером 13:15:0111004:1539
3. Пояснения к сведениям об объекте недвижимости с кадастровым номером <u>13:15:0111004:2292</u>		
1.	—	
Описание местоположения зданий, сооружений, объектов незавершенного строительства на земельном участке		
1. Сведения о характерных точках контура объекта недвижимости с кадастровым номером <u>13:15:0111004:2293</u>		
Система координат <u>МСК-13, зона 1</u>		Зона № <u>1</u>

Обозначение характерных точек контура	Содержатся в Едином государственном реестре недвижимости		Определены в ходе выполнения комплексных кадастровых работ				Метод определения координат	Формулы, примененные для расчета средней квадратической погрешности определения координат характерных точек (M _t), м, с подставленными в такие формулы значениями и итоговые (вычисленные) значения M _t , м		
	Координаты , м		Радиус, с, м		Координаты , м				Радиус, м	
	X	Y	R	X	Y	R				
1	2	3	4	5	6	7	8	9		
н101О	—	—	—	4004 42.41	1284 978.1 6	—	Метод спутниковых геодезических измерений (определений)	M _t =SQRT(M1^2+M2^2)=SQRT(0,6^2+0,08^2)=0,1м		
н102О	—	—	—	4004 38.17	1284 988.5 1	—	Метод спутниковых геодезических измерений (определений)	M _t =SQRT(M1^2+M2^2)=SQRT(0,6^2+0,08^2)=0,1м		
н103О	—	—	—	4004 31.04	1284 985.6 6	—	Метод спутниковых геодезических измерений (определений)	M _t =SQRT(M1^2+M2^2)=SQRT(0,6^2+0,08^2)=0,1м		
н104О	—	—	—	4004 34.03	1284 978.2 6	—	Метод спутниковых геодезических измерений (определений)	M _t =SQRT(M1^2+M2^2)=SQRT(0,6^2+0,08^2)=0,1м		

н105О	—	—	—	4004 31.57	1284 977.0 9	—	Метод спутниковых геодезически х измерений (определений)	$Mt=\sqrt{M1^2+M2^2}=\sqrt{0,6^2+0,08^2}=0,1\text{м}$
н106О	—	—	—	4004 33.51	1284 972.5 6	—	Метод спутниковых геодезически х измерений (определений)	$Mt=\sqrt{M1^2+M2^2}=\sqrt{0,6^2+0,08^2}=0,1\text{м}$
н107О	—	—	—	4004 35.81	1284 973.6 1	—	Метод спутниковых геодезически х измерений (определений)	$Mt=\sqrt{M1^2+M2^2}=\sqrt{0,6^2+0,08^2}=0,1\text{м}$
н108О	—	—	—	4004 35.14	1284 975.1 2	—	Метод спутниковых геодезически х измерений (определений)	$Mt=\sqrt{M1^2+M2^2}=\sqrt{0,6^2+0,08^2}=0,1\text{м}$
н101О	—	—	—	4004 42.41	1284 978.1 6	—	Метод спутниковых геодезически х измерений (определений)	$Mt=\sqrt{M1^2+M2^2}=\sqrt{0,6^2+0,08^2}=0,1\text{м}$

2. Сведения о характеристиках объекта недвижимости с кадастровым номером 13:15:0111004:2293

№ п/п	Наименование характеристики	Значение характеристики
1	2	3
1.	Вид объекта недвижимости	Здание
2.	Ранее присвоенный государственный учетный номер (инвентарный) здания, сооружения, объекта незавершенного строительства	Инвентарный номер 3109, Инвентарный номер 3744, Условный номер 13:15:143:0:754:69:0:0
3.	Кадастровый номер земельного участка (земельных участков), в границах которого (которых) расположены здание, сооружение, объект	13:15:0111004:1543

	незавершенного строительства			
4.	Уникальный учетный номер кадастрового квартала, в границах которого расположены здание, сооружение, объект незавершенного строительства	13:15:0111004		
5.	Адрес здания, сооружения, объекта незавершенного строительства	Мордовия Респ, Лямбирский р-н, Черемешево с, Долгая ул, 69 д		
5.1	Сведения о местоположении здания, сооружения, объекта незавершенного строительства (при отсутствии адреса) в структурированном в соответствии с федеральной информационной адресной системой виде	—		
5.2	Дополнительные сведения о местоположении	—		
6.	Иные сведения	Данный ОКС расположен на земельном участке с кадастровым номером 13:15:0111004:1543.		
3. Пояснения к сведениям об объекте недвижимости с кадастровым номером 13:15:0111004:2293				
1.	—			
Описание местоположения зданий, сооружений, объектов незавершенного строительства на земельном участке				
1. Сведения о характерных точках контура объекта недвижимости с кадастровым номером 13:15:0111004:2294				
Система координат МСК-13, зона 1		Зона № 1		
Обозначение характерных	Содержатся в Едином государственном реестре недвижимости	Определены в ходе выполнения комплексных кадастровых работ	Метод определения координат	Формулы, примененные для расчета средней квадратической погрешности определения

точек конту ра	Координаты , м		Радиу с, м	Координаты , м		Радиус, м		координат характерных точек (M _t), м, с подставленными в такие формулы значениями и итоговые (вычисленные) значения M _t , м
	X	Y	R	X	Y	R		
1	2	3	4	5	6	7	8	9
н109О	—	—	—	4005 35.41	1285 002.0 3	—	Метод спутниковых геодезически х измерений (определений)	$M_t = \sqrt{M_1^2 + M_2^2} = \sqrt{0,6^2 + 0,08^2} = 0,1\text{м}$
н110О	—	—	—	4005 20.81	1284 998.7 4	—	Метод спутниковых геодезически х измерений (определений)	$M_t = \sqrt{M_1^2 + M_2^2} = \sqrt{0,6^2 + 0,08^2} = 0,1\text{м}$
н111О	—	—	—	4005 17.52	1285 012.0 3	—	Метод спутниковых геодезически х измерений (определений)	$M_t = \sqrt{M_1^2 + M_2^2} = \sqrt{0,6^2 + 0,08^2} = 0,1\text{м}$
н112О	—	—	—	4005 30.86	1285 015.2 6	—	Метод спутниковых геодезически х измерений (определений)	$M_t = \sqrt{M_1^2 + M_2^2} = \sqrt{0,6^2 + 0,08^2} = 0,1\text{м}$
н113О	—	—	—	4005 31.73	1285 011.3 3	—	Метод спутниковых геодезически х измерений (определений)	$M_t = \sqrt{M_1^2 + M_2^2} = \sqrt{0,6^2 + 0,08^2} = 0,1\text{м}$

н114О	—	—	—	4005 33.28	1285 011.6 7	—	Метод спутниковых геодезически х измерений (определений)	$Mt = \sqrt{M1^2 + M2^2} = \sqrt{0,6^2 + 0,08^2} = 0,1\text{м}$
н109О	—	—	—	4005 35.41	1285 002.0 3	—	Метод спутниковых геодезически х измерений (определений)	$Mt = \sqrt{M1^2 + M2^2} = \sqrt{0,6^2 + 0,08^2} = 0,1\text{м}$

2. Сведения о характеристиках объекта недвижимости с кадастровым номером 13:15:0111004:2294

№ п/п	Наименование характеристики	Значение характеристики
1	2	3
1.	Вид объекта недвижимости	Здание
2.	Ранее присвоенный государственный учетный номер (инвентарный) здания, сооружения, объекта незавершенного строительства	Инвентарный номер 3111, Инвентарный номер 3886, Условный номер 13:15:13/2004:6
3.	Кадастровый номер земельного участка (земельных участков), в границах которого (которых) расположены здание, сооружение, объект незавершенного строительства	13:15:0111004:1546
4.	Уникальный учетный номер кадастрового квартала, в границах которого расположены здание, сооружение, объект незавершенного строительства	13:15:0111004
5.	Адрес здания, сооружения, объекта незавершенного строительства	Мордовия Респ, Лямбирский р-н, Черемисево с, Долгая ул, 75 д
5.1	Сведения о местоположении здания, сооружения, объекта незавершенного строительства (при отсутствии адреса) в структурированном в соответствии с федеральной информационной адресной системой виде	—
5.2	Дополнительные сведения о местоположении	—
6.	Иные сведения	Данный ОКС расположен на земельном участке с кадастровым номером 13:15:0111004:1546

3. Пояснения к сведениям об объекте недвижимости с кадастровым номером

13:15:0111004:2294								
1.	—							
Описание местоположения зданий, сооружений, объектов незавершенного строительства на земельном участке								
1. Сведения о характерных точках контура объекта недвижимости с кадастровым номером 13:15:0111004:2295								
Система координат МСК-13, зона 1						Зона № 1		
Обозначение характерных точек контура	Содержатся в Едином государственном реестре недвижимости			Определены в ходе выполнения комплексных кадастровых работ			Метод определения координат	Формулы, примененные для расчета средней квадратической погрешности определения координат характерных точек (M _t), м, с подставленными в такие формулы значениями и итоговые (вычисленные) значения M _t , м
	Координаты , м		Радиус, м	Координаты , м		Радиус, м		
	X	Y	R	X	Y	R		
1	2	3	4	5	6	7	8	9
н1150	—	—	—	4006 57.88	1284 602.8 6	—	Метод спутниковых геодезических измерений (определений)	M _t =SQRT(M1^2+M2 ^2)=SQRT(0,6^2+0,0 8^2)=0,1м
н1160	—	—	—	4006 49.66	1284 602.2 0	—	Метод спутниковых геодезических измерений (определений)	M _t =SQRT(M1^2+M2 ^2)=SQRT(0,6^2+0,0 8^2)=0,1м

н117О	—	—	—	4006 48.81	1284 613.3 0	—	Метод спутниковых геодезически х измерений (определений)	$Mt = \sqrt{M1^2 + M2^2} = \sqrt{0,6^2 + 0,08^2} = 0,1\text{м}$
н118О	—	—	—	4006 56.94	1284 613.8 3	—	Метод спутниковых геодезически х измерений (определений)	$Mt = \sqrt{M1^2 + M2^2} = \sqrt{0,6^2 + 0,08^2} = 0,1\text{м}$
н119О	—	—	—	4006 56.87	1284 615.2 8	—	Метод спутниковых геодезически х измерений (определений)	$Mt = \sqrt{M1^2 + M2^2} = \sqrt{0,6^2 + 0,08^2} = 0,1\text{м}$
н120О	—	—	—	4006 58.91	1284 615.4 3	—	Метод спутниковых геодезически х измерений (определений)	$Mt = \sqrt{M1^2 + M2^2} = \sqrt{0,6^2 + 0,08^2} = 0,1\text{м}$
н121О	—	—	—	4006 59.59	1284 608.0 0	—	Метод спутниковых геодезически х измерений (определений)	$Mt = \sqrt{M1^2 + M2^2} = \sqrt{0,6^2 + 0,08^2} = 0,1\text{м}$
н122О	—	—	—	4006 57.38	1284 607.8 2	—	Метод спутниковых геодезически х измерений (определений)	$Mt = \sqrt{M1^2 + M2^2} = \sqrt{0,6^2 + 0,08^2} = 0,1\text{м}$
н115О	—	—	—	4006 57.88	1284 602.8 6	—	Метод спутниковых геодезически х измерений (определений)	$Mt = \sqrt{M1^2 + M2^2} = \sqrt{0,6^2 + 0,08^2} = 0,1\text{м}$

2. Сведения о характеристиках объекта недвижимости с кадастровым номером 13:15:0111004:2295

№ п/п	Наименование характеристики	Значение характеристики
1	2	3
1.	Вид объекта недвижимости	Здание
2.	Ранее присвоенный государственный учетный номер (инвентарный) здания, сооружения, объекта незавершенного строительства	Инвентарный номер 3074, Инвентарный номер 4183, Условный номер 13:15:143:0:149:24:A:0
3.	Кадастровый номер земельного участка (земельных участков), в границах которого (которых) расположены здание, сооружение, объект незавершенного строительства	13:15:0111004:2941, 13:15:0111004:2974
4.	Уникальный учетный номер кадастрового квартала, в границах которого расположены здание, сооружение, объект незавершенного строительства	13:15:0111004
5.	Адрес здания, сооружения, объекта незавершенного строительства	Мордовия Респ, Лямбирский р-н, Черемисшево с, Колхозная ул, 24 д
5.1	Сведения о местоположении здания, сооружения, объекта незавершенного строительства (при отсутствии адреса) в структурированном в соответствии с федеральной информационной адресной системой виде	—
5.2	Дополнительные сведения о местоположении	—
6.	Иные сведения	Данный ОКС расположен на земельных участках с кадастровым номером 13:15:0111004:2941, 13:15:0111004:2974.

3. Пояснения к сведениям об объекте недвижимости с кадастровым номером 13:15:0111004:2295

1.	—
----	---

**Описание местоположения зданий, сооружений,
объектов незавершенного строительства на земельном участке**

1. Сведения о характерных точках контура объекта недвижимости с кадастровым номером 13:15:0111004:2296

Система координат МСК-13, зона 1

Зона № 1

Обозначение характерных точек контура	Содержатся в Едином государственном реестре недвижимости		Определены в ходе выполнения комплексных кадастровых работ				Метод определения координат	Формулы, примененные для расчета средней квадратической погрешности определения координат характерных точек (M _t), м, с подставленными в такие формулы значениями и итоговые (вычисленные) значения M _t , м
	Координаты , м		Радиус, м	Координаты , м		Радиус, м		
	X	Y	R	X	Y	R		
1	2	3	4	5	6	7	8	9
н123О	—	—	—	4009 49.33	1284 520.4 0	—	Метод спутниковых геодезических измерений (определений)	M _t =SQRT(M1^2+M2^2)=SQRT(0,6^2+0,08^2)=0,1м
н124О	—	—	—	4009 40.38	1284 523.2 8	—	Метод спутниковых геодезических измерений (определений)	M _t =SQRT(M1^2+M2^2)=SQRT(0,6^2+0,08^2)=0,1м
н125О	—	—	—	4009 43.46	1284 533.6 0	—	Метод спутниковых геодезических измерений (определений)	M _t =SQRT(M1^2+M2^2)=SQRT(0,6^2+0,08^2)=0,1м
н126О	—	—	—	4009 45.72	1284 533.0 1	—	Метод спутниковых геодезических измерений (определений)	M _t =SQRT(M1^2+M2^2)=SQRT(0,6^2+0,08^2)=0,1м

н127О	—	—	—	4009 46.34	1284 535.0 1	—	Метод спутниковых геодезически х измерений (определений)	$Mt=\sqrt{M1^2+M2^2}=\sqrt{0,6^2+0,08^2}=0,1\text{м}$
н128О	—	—	—	4009 49.25	1284 534.0 5	—	Метод спутниковых геодезически х измерений (определений)	$Mt=\sqrt{M1^2+M2^2}=\sqrt{0,6^2+0,08^2}=0,1\text{м}$
н129О	—	—	—	4009 48.76	1284 532.2 3	—	Метод спутниковых геодезически х измерений (определений)	$Mt=\sqrt{M1^2+M2^2}=\sqrt{0,6^2+0,08^2}=0,1\text{м}$
н130О	—	—	—	4009 52.53	1284 530.9 2	—	Метод спутниковых геодезически х измерений (определений)	$Mt=\sqrt{M1^2+M2^2}=\sqrt{0,6^2+0,08^2}=0,1\text{м}$
н123О	—	—	—	4009 49.33	1284 520.4 0	—	Метод спутниковых геодезически х измерений (определений)	$Mt=\sqrt{M1^2+M2^2}=\sqrt{0,6^2+0,08^2}=0,1\text{м}$

2. Сведения о характеристиках объекта недвижимости с кадастровым номером 13:15:0111004:2296

№ п/п	Наименование характеристики	Значение характеристики
1	2	3
1.	Вид объекта недвижимости	Здание
2.	Ранее присвоенный государственный учетный номер (инвентарный) здания, сооружения, объекта незавершенного строительства	Инвентарный номер 3078, Инвентарный номер 4875, Условный номер 13-15- 07/053/2005-178
3.	Кадастровый номер земельного участка (земельных участков), в границах которого (которых) расположены здание, сооружение, объект	13:15:0111004:1725

	незавершенного строительства			
4.	Уникальный учетный номер кадастрового квартала, в границах которого расположены здание, сооружение, объект незавершенного строительства	13:15:0111004		
5.	Адрес здания, сооружения, объекта незавершенного строительства	Мордовия Респ, Лямбирский р-н, Черемешево с, Колхозная ул, 42 д		
5.1	Сведения о местоположении здания, сооружения, объекта незавершенного строительства (при отсутствии адреса) в структурированном в соответствии с федеральной информационной адресной системой виде	–		
5.2	Дополнительные сведения о местоположении	–		
6.	Иные сведения	Данный ОКС расположен на земельном участке с кадастровым номером 13:15:0111004:1725.		
3. Пояснения к сведениям об объекте недвижимости с кадастровым номером 13:15:0111004:2296				
1.	–			
Описание местоположения зданий, сооружений, объектов незавершенного строительства на земельном участке				
1. Сведения о характерных точках контура объекта недвижимости с кадастровым номером 13:15:0111004:2297				
Система координат МСК-13, зона 1		Зона № 1		
Обозначение характерных	Содержатся в Едином государственном реестре недвижимости	Определены в ходе выполнения комплексных кадастровых работ	Метод определения координат	Формулы, примененные для расчета средней квадратической погрешности определения

точек контура	Координаты, м		Радиус, м	Координаты, м		Радиус, м		координат характерных точек (M_t), м, с подставленными в такие формулы значениями и итоговые (вычисленные) значения M_t , м
	X	Y	R	X	Y	R		
1	2	3	4	5	6	7	8	9
н1310	—	—	—	4010 18.03	1284 658.6 8	—	Метод спутниковых геодезических измерений (определений)	$M_t = \text{SQRT}(M_1^2 + M_2^2) = \text{SQRT}(0,6^2 + 0,08^2) = 0,1\text{м}$
н1320	—	—	—	4010 27.54	1284 665.4 4	—	Метод спутниковых геодезических измерений (определений)	$M_t = \text{SQRT}(M_1^2 + M_2^2) = \text{SQRT}(0,6^2 + 0,08^2) = 0,1\text{м}$
н1330	—	—	—	4010 19.90	1284 676.7 8	—	Метод спутниковых геодезических измерений (определений)	$M_t = \text{SQRT}(M_1^2 + M_2^2) = \text{SQRT}(0,6^2 + 0,08^2) = 0,1\text{м}$
н1340	—	—	—	4010 13.93	1284 672.7 5	—	Метод спутниковых геодезических измерений (определений)	$M_t = \text{SQRT}(M_1^2 + M_2^2) = \text{SQRT}(0,6^2 + 0,08^2) = 0,1\text{м}$
н1350	—	—	—	4010 15.42	1284 670.5 4	—	Метод спутниковых геодезических измерений (определений)	$M_t = \text{SQRT}(M_1^2 + M_2^2) = \text{SQRT}(0,6^2 + 0,08^2) = 0,1\text{м}$

н136О	—	—	—	4010 11.57	1284 667.8 8	—	Метод спутниковых геодезически х измерений (определений)	$Mt = \sqrt{M1^2 + M2^2} = \sqrt{0,6^2 + 0,08^2} = 0,1\text{м}$
н131О	—	—	—	4010 18.03	1284 658.6 8	—	Метод спутниковых геодезически х измерений (определений)	$Mt = \sqrt{M1^2 + M2^2} = \sqrt{0,6^2 + 0,08^2} = 0,1\text{м}$

2. Сведения о характеристиках объекта недвижимости с кадастровым номером 13:15:0111004:2297

№ п/п	Наименование характеристики	Значение характеристики
1	2	3
1.	Вид объекта недвижимости	Здание
2.	Ранее присвоенный государственный учетный номер (инвентарный) здания, сооружения, объекта незавершенного строительства	Инвентарный номер 89:237:002:000080510
3.	Кадастровый номер земельного участка (земельных участков), в границах которого (которых) расположены здание, сооружение, объект незавершенного строительства	13:15:0111004:1827
4.	Уникальный учетный номер кадастрового квартала, в границах которого расположены здание, сооружение, объект незавершенного строительства	13:15:0111004
5.	Адрес здания, сооружения, объекта незавершенного строительства	Мордовия Респ, Лямбирский р-н, Черемисево с, Молодежная ул, 15а д
5.1	Сведения о местоположении здания, сооружения, объекта незавершенного строительства (при отсутствии адреса) в структурированном в соответствии с федеральной информационной адресной системой виде	—
5.2	Дополнительные сведения о местоположении	—
6.	Иные сведения	Данный ОКС расположен на земельном участке с кадастровым номером 13:15:0111004:1827.

3. Пояснения к сведениям об объекте недвижимости с кадастровым номером 13:15:0111004:2297								
1.	—							
Описание местоположения зданий, сооружений, объектов незавершенного строительства на земельном участке								
1. Сведения о характерных точках контура объекта недвижимости с кадастровым номером 13:15:0111004:2298								
Система координат МСК-13, зона 1						Зона № 1		
Обозначение характерных точек контура	Содержатся в Едином государственном реестре недвижимости			Определены в ходе выполнения комплексных кадастровых работ			Метод определения координат	Формулы, примененные для расчета средней квадратической погрешности определения координат характерных точек (M _t), м, с подставленными в такие формулы значениями и итоговые (вычисленные) значения M _t , м
	Координаты, м		Радиус, м	Координаты, м		Радиус, м		
	X	Y	R	X	Y	R		
1	2	3	4	5	6	7	8	9
н1370	—	—	—	4009 85.71	1284 712.0 2	—	Метод спутниковых геодезических измерений (определений)	M _t =SQRT(M ₁ ² +M ₂ ²)=SQRT(0,6 ² +0,08 ²)=0,1м
н1380	—	—	—	4009 75.40	1284 704.8 5	—	Метод спутниковых геодезических измерений (определений)	M _t =SQRT(M ₁ ² +M ₂ ²)=SQRT(0,6 ² +0,08 ²)=0,1м

)	
н139О	—	—	—	4009 72.21	1284 709.6 7	—	Метод спутниковых геодезически х измерений (определений)	$Mt=\sqrt{M1^2+M2^2}=\sqrt{0,6^2+0,08^2}=0,1\text{м}$
н140О	—	—	—	4009 78.25	1284 713.6 9	—	Метод спутниковых геодезически х измерений (определений)	$Mt=\sqrt{M1^2+M2^2}=\sqrt{0,6^2+0,08^2}=0,1\text{м}$
н141О	—	—	—	4009 79.81	1284 711.4 2	—	Метод спутниковых геодезически х измерений (определений)	$Mt=\sqrt{M1^2+M2^2}=\sqrt{0,6^2+0,08^2}=0,1\text{м}$
н142О	—	—	—	4009 84.08	1284 714.3 4	—	Метод спутниковых геодезически х измерений (определений)	$Mt=\sqrt{M1^2+M2^2}=\sqrt{0,6^2+0,08^2}=0,1\text{м}$
н137О	—	—	—	4009 85.71	1284 712.0 2	—	Метод спутниковых геодезически х измерений (определений)	$Mt=\sqrt{M1^2+M2^2}=\sqrt{0,6^2+0,08^2}=0,1\text{м}$

2. Сведения о характеристиках объекта недвижимости с кадастровым номером 13:15:0111004:2298

№ п/п	Наименование характеристики	Значение характеристики
1	2	3
1.	Вид объекта недвижимости	Здание
2.	Ранее присвоенный государственный учетный номер (инвентарный) здания, сооружения, объекта незавершенного строительства	Инвентарный номер 89:237:002:000092390, Условный номер 13-13-01/269/2011-146
3.	Кадастровый номер земельного участка (земельных участков), в границах которого (которых)	13:15:0111004:1829

	расположены здание, сооружение, объект незавершенного строительства	
4.	Уникальный учетный номер кадастрового квартала, в границах которого расположены здание, сооружение, объект незавершенного строительства	13:15:0111004
5.	Адрес здания, сооружения, объекта незавершенного строительства	Российская Федерация, Мордовия Респ, Лямбирский р-н, Лямбирское с/п, Черemiшево с, Молодежная ул, дом 19А
5.1	Сведения о местоположении здания, сооружения, объекта незавершенного строительства (при отсутствии адреса) в структурированном в соответствии с федеральной информационной адресной системой виде	—
5.2	Дополнительные сведения о местоположении	—
6.	Иные сведения	Данный ОКС расположен на земельном участке с кадастровым номером 13:15:0111004:1829. Адрес установлен на основании Постановления Администрации Лямбирского сельского поселения Лямбирского муниципального района Республики Мордовия №1 от 10.11.2016.

3. Пояснения к сведениям об объекте недвижимости с кадастровым номером 13:15:0111004:2298

1.	—
----	---

Описание местоположения зданий, сооружений, объектов незавершенного строительства на земельном участке

1. Сведения о характерных точках контура объекта недвижимости с кадастровым номером 13:15:0111004:2299

Система координат МСК-13, зона 1

Зона № 1

Обозначение характеристик	Содержатся в Едином государственном реестре недвижимости	Определены в ходе выполнения комплексных кадастровых работ	Метод определения координат	Формулы, примененные для расчета средней квадратической погрешности определения
---------------------------	--	--	-----------------------------	---

точек контура	Координаты, м		Радиус, м	Координаты, м		Радиус, м		координат характерных точек (M_t), м, с подставленными в такие формулы значениями и итоговые (вычисленные) значения M_t , м
	X	Y	R	X	Y	R		
1	2	3	4	5	6	7	8	9
н1430	—	—	—	4002 81.62	1284 678.14	—	Метод спутниковых геодезических измерений (определений)	$M_t = \text{SQRT}(M_1^2 + M_2^2) = \text{SQRT}(0,6^2 + 0,08^2) = 0,1\text{м}$
н1440	—	—	—	4002 70.99	1284 674.47	—	Метод спутниковых геодезических измерений (определений)	$M_t = \text{SQRT}(M_1^2 + M_2^2) = \text{SQRT}(0,6^2 + 0,08^2) = 0,1\text{м}$
н1450	—	—	—	4002 68.12	1284 683.39	—	Метод спутниковых геодезических измерений (определений)	$M_t = \text{SQRT}(M_1^2 + M_2^2) = \text{SQRT}(0,6^2 + 0,08^2) = 0,1\text{м}$
н1460	—	—	—	4002 77.05	1284 686.48	—	Метод спутниковых геодезических измерений (определений)	$M_t = \text{SQRT}(M_1^2 + M_2^2) = \text{SQRT}(0,6^2 + 0,08^2) = 0,1\text{м}$
н1470	—	—	—	4002 76.41	1284 688.48	—	Метод спутниковых геодезических измерений (определений)	$M_t = \text{SQRT}(M_1^2 + M_2^2) = \text{SQRT}(0,6^2 + 0,08^2) = 0,1\text{м}$

н148О	—	—	—	4002 79.32	1284 689.4 1	—	Метод спутниковых геодезически х измерений (определений)	$Mt=\sqrt{M1^2+M2^2}=\sqrt{0,6^2+0,08^2}=0,1\text{м}$
н149О	—	—	—	4002 81.93	1284 681.7 3	—	Метод спутниковых геодезически х измерений (определений)	$Mt=\sqrt{M1^2+M2^2}=\sqrt{0,6^2+0,08^2}=0,1\text{м}$
н150О	—	—	—	4002 80.68	1284 681.2 9	—	Метод спутниковых геодезически х измерений (определений)	$Mt=\sqrt{M1^2+M2^2}=\sqrt{0,6^2+0,08^2}=0,1\text{м}$
н143О	—	—	—	4002 81.62	1284 678.1 4	—	Метод спутниковых геодезически х измерений (определений)	$Mt=\sqrt{M1^2+M2^2}=\sqrt{0,6^2+0,08^2}=0,1\text{м}$

2. Сведения о характеристиках объекта недвижимости с кадастровым номером 13:15:0111004:2299

№ п/п	Наименование характеристики	Значение характеристики
1	2	3
1.	Вид объекта недвижимости	Здание
2.	Ранее присвоенный государственный учетный номер (инвентарный) здания, сооружения, объекта незавершенного строительства	Инвентарный номер 7727, Условный номер 13-13-01/259/2009-050
3.	Кадастровый номер земельного участка (земельных участков), в границах которого (которых) расположены здание, сооружение, объект незавершенного строительства	13:15:0111004:1856
4.	Уникальный учетный номер кадастрового квартала, в границах которого расположены здание, сооружение, объект незавершенного строительства	13:15:0111004
5.	Адрес здания, сооружения, объекта незавершенного строительства	Российская Федерация, Мордовия Респ, Лямбирский р-н,

		Лямбирское с/п, Черemiшево с, Молодежная ул, дом 51		
5.1	Сведения о местоположении здания, сооружения, объекта незавершенного строительства (при отсутствии адреса) в структурированном в соответствии с федеральной информационной адресной системой виде	—		
5.2	Дополнительные сведения о местоположении	—		
6.	Иные сведения	Данный ОКС расположен на земельном участке с кадастровым номером 13:15:0111004:1856. Адрес установлен на основании Постановления Администрации Лямбирского сельского поселения Лямбирского муниципального района Республики Мордовия №1 от 10.11.2016.		
3. Пояснения к сведениям об объекте недвижимости с кадастровым номером 13:15:0111004:2299				
1.	—			
Описание местоположения зданий, сооружений, объектов незавершенного строительства на земельном участке				
1. Сведения о характерных точках контура объекта недвижимости с кадастровым номером 13:15:0111004:2300				
Система координат МСК-13, зона 1		Зона № 1		
Обозначение характерных	Содержатся в Едином государственном реестре недвижимости	Определены в ходе выполнения комплексных кадастровых работ	Метод определения координат	Формулы, примененные для расчета средней квадратической погрешности определения

точек конту ра	Координаты , м		Радиу с, м	Координаты , м		Радиус, м		координат характерных точек (M_t), м, с подставленными в такие формулы значениями и итоговые (вычисленные) значения M_t , м
	X	Y	R	X	Y	R		
1	2	3	4	5	6	7	8	9
н151О	—	—	—	4004 59.99	1284 735.7 0	—	Метод спутниковых геодезически х измерений (определений)	$M_t = \text{SQRT}(M_1^2 + M_2^2) = \text{SQRT}(0,6^2 + 0,08^2) = 0,1\text{м}$
н152О	—	—	—	4004 56.46	1284 746.2 0	—	Метод спутниковых геодезически х измерений (определений)	$M_t = \text{SQRT}(M_1^2 + M_2^2) = \text{SQRT}(0,6^2 + 0,08^2) = 0,1\text{м}$
н153О	—	—	—	4004 41.82	1284 741.5 3	—	Метод спутниковых геодезически х измерений (определений)	$M_t = \text{SQRT}(M_1^2 + M_2^2) = \text{SQRT}(0,6^2 + 0,08^2) = 0,1\text{м}$
н154О	—	—	—	4004 44.21	1284 734.3 4	—	Метод спутниковых геодезически х измерений (определений)	$M_t = \text{SQRT}(M_1^2 + M_2^2) = \text{SQRT}(0,6^2 + 0,08^2) = 0,1\text{м}$
н155О	—	—	—	4004 46.73	1284 735.1 0	—	Метод спутниковых геодезически х измерений (определений)	$M_t = \text{SQRT}(M_1^2 + M_2^2) = \text{SQRT}(0,6^2 + 0,08^2) = 0,1\text{м}$

н156О	—	—	—	4004 47.87	1284 731.7 8	—	Метод спутниковых геодезически х измерений (определений)	$Mt = \sqrt{M1^2 + M2^2} = \sqrt{0,6^2 + 0,08^2} = 0,1\text{м}$
н151О	—	—	—	4004 59.99	1284 735.7 0	—	Метод спутниковых геодезически х измерений (определений)	$Mt = \sqrt{M1^2 + M2^2} = \sqrt{0,6^2 + 0,08^2} = 0,1\text{м}$

2. Сведения о характеристиках объекта недвижимости с кадастровым номером 13:15:0111004:2300

№ п/п	Наименование характеристики	Значение характеристики
1	2	3
1.	Вид объекта недвижимости	Здание
2.	Ранее присвоенный государственный учетный номер (инвентарный) здания, сооружения, объекта незавершенного строительства	Инвентарный номер 89:237:002:000030500, Условный номер 13-13-01/028/2013-031
3.	Кадастровый номер земельного участка (земельных участков), в границах которого (которых) расположены здание, сооружение, объект незавершенного строительства	13:15:0111004:2254
4.	Уникальный учетный номер кадастрового квартала, в границах которого расположены здание, сооружение, объект незавершенного строительства	13:15:0111004
5.	Адрес здания, сооружения, объекта незавершенного строительства	Мордовия Респ, Лямбирский р-н, Черемисово с, Молодежная ул, 7 д
5.1	Сведения о местоположении здания, сооружения, объекта незавершенного строительства (при отсутствии адреса) в структурированном в соответствии с федеральной информационной адресной системой виде	—
5.2	Дополнительные сведения о местоположении	—
6.	Иные сведения	Данный ОКС расположен на земельном участке с кадастровым номером 13:15:0111004:2254.

3. Пояснения к сведениям об объекте недвижимости с кадастровым номером 13:15:0111004:2300								
1.	—							
Описание местоположения зданий, сооружений, объектов незавершенного строительства на земельном участке								
1. Сведения о характерных точках контура объекта недвижимости с кадастровым номером 13:15:0111004:2302								
Система координат МСК-13, зона 1						Зона № 1		
Обозначение характерных точек контура	Содержатся в Едином государственном реестре недвижимости			Определены в ходе выполнения комплексных кадастровых работ			Метод определения координат	Формулы, примененные для расчета средней квадратической погрешности определения координат характерных точек (Mt), м, с подставленными в такие формулы значениями и итоговые (вычисленные) значения Mt, м
	Координаты, м		Радиус, м	Координаты, м		Радиус, м		
	X	Y	R	X	Y	R		
1	2	3	4	5	6	7	8	9
н157О	—	—	—	4005 59.10	1284 197.3 9	—	Метод спутниковых геодезических измерений (определений)	Mt=SQRT(M1^2+M2^2)=SQRT(0,6^2+0,08^2)=0,1м
н158О	—	—	—	4005 81.40	1284 197.4 7	—	Метод спутниковых геодезических измерений (определений)	Mt=SQRT(M1^2+M2^2)=SQRT(0,6^2+0,08^2)=0,1м

)	
н159О	—	—	—	4005 81.62	1284 211.6 2	—	Метод спутниковых геодезически х измерений (определений)	$Mt=\sqrt{M1^2+M2^2}=\sqrt{0,6^2+0,08^2}=0,1\text{м}$
н160О	—	—	—	4005 84.64	1284 211.5 4	—	Метод спутниковых геодезически х измерений (определений)	$Mt=\sqrt{M1^2+M2^2}=\sqrt{0,6^2+0,08^2}=0,1\text{м}$
н161О	—	—	—	4005 84.48	1284 226.2 6	—	Метод спутниковых геодезически х измерений (определений)	$Mt=\sqrt{M1^2+M2^2}=\sqrt{0,6^2+0,08^2}=0,1\text{м}$
н162О	—	—	—	4005 76.26	1284 226.2 6	—	Метод спутниковых геодезически х измерений (определений)	$Mt=\sqrt{M1^2+M2^2}=\sqrt{0,6^2+0,08^2}=0,1\text{м}$
н163О	—	—	—	4005 76.07	1284 216.5 5	—	Метод спутниковых геодезически х измерений (определений)	$Mt=\sqrt{M1^2+M2^2}=\sqrt{0,6^2+0,08^2}=0,1\text{м}$
н164О	—	—	—	4005 74.82	1284 216.5 0	—	Метод спутниковых геодезически х измерений (определений)	$Mt=\sqrt{M1^2+M2^2}=\sqrt{0,6^2+0,08^2}=0,1\text{м}$
н165О	—	—	—	4005 74.77	1284 210.0 0	—	Метод спутниковых геодезически х измерений (определений)	$Mt=\sqrt{M1^2+M2^2}=\sqrt{0,6^2+0,08^2}=0,1\text{м}$
н166О	—	—	—	4005 58.99	1284 210.2	—	Метод спутниковых	$Mt=\sqrt{M1^2+M2^2}=\sqrt{0,6^2+0,08^2}=0,1\text{м}$

					4		геодезическ х измерений (определений)	$8^2=0,1\text{м}$
н1570	—	—	—	4005 59.10	1284 197.3 9	—	Метод спутниковых геодезическ х измерений (определений)	$M_t=\text{SQRT}(M_1^2+M_2^2)=\text{SQRT}(0,6^2+0,08^2)=0,1\text{м}$

2. Сведения о характеристиках объекта недвижимости с кадастровым номером 13:15:0111004:2302

№ п/п	Наименование характеристики	Значение характеристики
1	2	3
1.	Вид объекта недвижимости	Здание
2.	Ранее присвоенный государственный учетный номер (инвентарный) здания, сооружения, объекта незавершенного строительства	Инвентарный номер 6765, Условный номер 13-13-01/297/2009-188
3.	Кадастровый номер земельного участка (земельных участков), в границах которого (которых) расположены здание, сооружение, объект незавершенного строительства	13:15:0111004:2919
4.	Уникальный учетный номер кадастрового квартала, в границах которого расположены здание, сооружение, объект незавершенного строительства	13:15:0111004
5.	Адрес здания, сооружения, объекта незавершенного строительства	Мордовия Респ, Лямбирский р-н, Черемисово с, б/н д
5.1	Сведения о местоположении здания, сооружения, объекта незавершенного строительства (при отсутствии адреса) в структурированном в соответствии с федеральной информационной адресной системой виде	—
5.2	Дополнительные сведения о местоположении	—
6.	Иные сведения	Данный ОКС расположен на земельном участке с кадастровым номером 13:15:0111004:2919.

3. Пояснения к сведениям об объекте недвижимости с кадастровым номером 13:15:0111004:2302

1.	–									
Описание местоположения зданий, сооружений, объектов незавершенного строительства на земельном участке										
1. Сведения о характерных точках контура объекта недвижимости с кадастровым номером 13:15:0111004:2304										
Система координат МСК-13, зона 1						Зона № 1				
Обозначение характерных точек контура	Содержатся в Едином государственном реестре недвижимости			Определены в ходе выполнения комплексных кадастровых работ			Метод определения координат	Формулы, примененные для расчета средней квадратической погрешности определения координат характерных точек (Mt), м, с подставленными в такие формулы значениями и итоговые (вычисленные) значения Mt, м		
	Координаты, м		Радиус, м	Координаты, м		Радиус, м				
	X	Y	R	X	Y	R				
1	2	3	4	5	6	7	8	9		
н1670	–	–	–	4009 07.57	1284 230.01	–	Метод спутниковых геодезических измерений (определений)	Mt=SQRT(M1^2+M2^2)=SQRT(0,6^2+0,08^2)=0,1м		
н1680	–	–	–	4009 19.17	1284 230.13	–	Метод спутниковых геодезических измерений (определений)	Mt=SQRT(M1^2+M2^2)=SQRT(0,6^2+0,08^2)=0,1м		
н1690	–	–	–	4009	1284 261.7	–	Метод спутниковых	Mt=SQRT(M1^2+M2^2)=SQRT(0,6^2+0,08^2)=0,1м		

				18.63	8		геодезическ х измерений (определений)	$8^2=0,1\text{м}$
н1700	—	—	—	4009 07.56	1284 261.5 2	—	Метод спутниковых геодезическ х измерений (определений)	$Mt=\text{SQRT}(M1^2+M2^2)=\text{SQRT}(0,6^2+0,08^2)=0,1\text{м}$
н1670	—	—	—	4009 07.57	1284 230.0 1	—	Метод спутниковых геодезическ х измерений (определений)	$Mt=\text{SQRT}(M1^2+M2^2)=\text{SQRT}(0,6^2+0,08^2)=0,1\text{м}$

2. Сведения о характеристиках объекта недвижимости с кадастровым номером 13:15:0111004:2304

№ п/п	Наименование характеристики	Значение характеристики
1	2	3
1.	Вид объекта недвижимости	Здание
2.	Ранее присвоенный государственный учетный номер (инвентарный) здания, сооружения, объекта незавершенного строительства	Инвентарный номер 6835, Условный номер 13-13-01/305/2009-064
3.	Кадастровый номер земельного участка (земельных участков), в границах которого (которых) расположены здание, сооружение, объект незавершенного строительства	13:15:0111004:2898
4.	Уникальный учетный номер кадастрового квартала, в границах которого расположены здание, сооружение, объект незавершенного строительства	13:15:0111004
5.	Адрес здания, сооружения, объекта незавершенного строительства	Мордовия Респ, Лямбирский р-н, Черемисово с
5.1	Сведения о местоположении здания, сооружения, объекта незавершенного строительства (при отсутствии адреса) в структурированном в соответствии с федеральной информационной адресной системой виде	—
5.2	Дополнительные сведения о местоположении	—

6.	Иные сведения					Данный ОКС расположен на земельном участке с кадастровым номером 13:15:0111004:2898.		
3. Пояснения к сведениям об объекте недвижимости с кадастровым номером 13:15:0111004:2304								
1.	–							
Описание местоположения зданий, сооружений, объектов незавершенного строительства на земельном участке								
1. Сведения о характерных точках контура объекта недвижимости с кадастровым номером 13:15:0111004:2306								
Система координат МСК-13, зона 1					Зона № 1			
Обозначение характерных точек контура	Содержатся в Едином государственном реестре недвижимости			Определены в ходе выполнения комплексных кадастровых работ			Метод определения координат	Формулы, примененные для расчета средней квадратической погрешности определения координат характерных точек (M _t), м, с подставленными в такие формулы значениями и итоговые (вычисленные) значения M _t , м
	Координаты, м		Радиус, м	Координаты, м		Радиус, м		
	X	Y	R	X	Y	R		
1	2	3	4	5	6	7	8	9
н171О	–	–	–	4006 17.26	1284 305.9 5	–	Метод спутниковых геодезических измерений (определений)	M _t =SQRT(M ₁ ² +M ₂ ²)=SQRT(0,6 ² +0,08 ²)=0,1м
н172О	–	–	–	4006	1284 316.9	–	Метод спутниковых	M _t =SQRT(M ₁ ² +M ₂ ²)=SQRT(0,6 ² +0,0

				17.04	7		геодезическ х измерений (определений)	8^2)=0,1м
н173О	—	—	—	4005 57.64	1284 316.9 7	—	Метод спутниковых геодезическ х измерений (определений)	$Mt=\sqrt{M1^2+M2^2}=\sqrt{0,6^2+0,08^2}=0,1м$
н174О	—	—	—	4005 57.87	1284 305.9 5	—	Метод спутниковых геодезическ х измерений (определений)	$Mt=\sqrt{M1^2+M2^2}=\sqrt{0,6^2+0,08^2}=0,1м$
н171О	—	—	—	4006 17.26	1284 305.9 5	—	Метод спутниковых геодезическ х измерений (определений)	$Mt=\sqrt{M1^2+M2^2}=\sqrt{0,6^2+0,08^2}=0,1м$

2. Сведения о характеристиках объекта недвижимости с кадастровым номером 13:15:0111004:2306

№ п/п	Наименование характеристики	Значение характеристики
1	2	3
1.	Вид объекта недвижимости	Здание
2.	Ранее присвоенный государственный учетный номер (инвентарный) здания, сооружения, объекта незавершенного строительства	Инвентарный номер 6839, Условный номер 13-13- 01/297/2009-191
3.	Кадастровый номер земельного участка (земельных участков), в границах которого (которых) расположены здание, сооружение, объект незавершенного строительства	13:15:0111004:2942,13:15:0111004 :2943
4.	Уникальный учетный номер кадастрового квартала, в границах которого расположены здание, сооружение, объект незавершенного строительства	13:15:0111004
5.	Адрес здания, сооружения, объекта незавершенного строительства	Мордовия Респ, Лямбирский р-н, Черемисово с
5.1	Сведения о местоположении здания, сооружения, объекта незавершенного строительства (при	—

	отсутствии адреса) в структурированном в соответствии с федеральной информационной адресной системой виде	
5.2	Дополнительные сведения о местоположении	—
6.	Иные сведения	Данный ОКС расположен на земельных участках с кадастровым номером 13:15:0111004:2942, 13:15:0111004:2943.

3. Пояснения к сведениям об объекте недвижимости с кадастровым номером 13:15:0111004:2306

1.	—
----	---

Описание местоположения зданий, сооружений, объектов незавершенного строительства на земельном участке

1. Сведения о характерных точках контура объекта недвижимости с кадастровым номером 13:15:0111004:2307

Система координат МСК-13, зона 1

Зона № 1

Обозначение характерных точек контура	Содержатся в Едином государственном реестре недвижимости			Определены в ходе выполнения комплексных кадастровых работ			Метод определения координат	Формулы, примененные для расчета средней квадратической погрешности определения координат характерных точек (M _t), м, с подставленными в такие формулы значениями и итоговые (вычисленные) значения M _t , м
	Координаты , м		Радиус, м	Координаты , м		Радиус, м		
	X	Y	R	X	Y	R		
1	2	3	4	5	6	7	8	9
н1750	—	—	—	4012	1284	—	Метод	M _t =SQRT(M1^2+M2

				18.60	853.4 8		спутниковых геодезически х измерений (определений)	$\wedge^2)=\text{SQRT}(0,6^2+0,08^2)=0,1\text{м}$
н176О	—	—	—	4012 15.58	1284 860.4 9	—	Метод спутниковых геодезически х измерений (определений)	$Mt=\text{SQRT}(M1^2+M2^2)=\text{SQRT}(0,6^2+0,08^2)=0,1\text{м}$
н177О	—	—	—	4012 14.07	1284 859.8 9	—	Метод спутниковых геодезически х измерений (определений)	$Mt=\text{SQRT}(M1^2+M2^2)=\text{SQRT}(0,6^2+0,08^2)=0,1\text{м}$
н178О	—	—	—	4012 13.66	1284 860.7 8	—	Метод спутниковых геодезически х измерений (определений)	$Mt=\text{SQRT}(M1^2+M2^2)=\text{SQRT}(0,6^2+0,08^2)=0,1\text{м}$
н179О	—	—	—	4012 10.42	1284 859.3 5	—	Метод спутниковых геодезически х измерений (определений)	$Mt=\text{SQRT}(M1^2+M2^2)=\text{SQRT}(0,6^2+0,08^2)=0,1\text{м}$
н180О	—	—	—	4012 12.13	1284 855.6 4	—	Метод спутниковых геодезически х измерений (определений)	$Mt=\text{SQRT}(M1^2+M2^2)=\text{SQRT}(0,6^2+0,08^2)=0,1\text{м}$
н181О	—	—	—	4012 08.54	1284 853.8 9	—	Метод спутниковых геодезически х измерений (определений)	$Mt=\text{SQRT}(M1^2+M2^2)=\text{SQRT}(0,6^2+0,08^2)=0,1\text{м}$
н182О	—	—	—	4012 10.56	1284 849.8 2	—	Метод спутниковых геодезически х измерений (определений)	$Mt=\text{SQRT}(M1^2+M2^2)=\text{SQRT}(0,6^2+0,08^2)=0,1\text{м}$

)	
н1750	—	—	—	4012 18.60	1284 853.4 8	—	Метод спутниковых геодезически х измерений (определений)	$Mt = \sqrt{M1^2 + M2^2} = \sqrt{0,6^2 + 0,08^2} = 0,1\text{м}$

2. Сведения о характеристиках объекта недвижимости с кадастровым номером 13:15:0111004:2307

№ п/п	Наименование характеристики	Значение характеристики
1	2	3
1.	Вид объекта недвижимости	Здание
2.	Ранее присвоенный государственный учетный номер (инвентарный) здания, сооружения, объекта незавершенного строительства	Инвентарный номер 3131, Инвентарный номер 3655, Условный номер 13:15:143:0:754:130:A:0
3.	Кадастровый номер земельного участка (земельных участков), в границах которого (которых) расположены здание, сооружение, объект незавершенного строительства	13:15:0111004:2260
4.	Уникальный учетный номер кадастрового квартала, в границах которого расположены здание, сооружение, объект незавершенного строительства	13:15:0111004
5.	Адрес здания, сооружения, объекта незавершенного строительства	Мордовия Респ, Лямбирский р-н, Черемнишево с, Долгая ул, 130 д
5.1	Сведения о местоположении здания, сооружения, объекта незавершенного строительства (при отсутствии адреса) в структурированном в соответствии с федеральной информационной адресной системой виде	—
5.2	Дополнительные сведения о местоположении	—
6.	Иные сведения	Данный ОКС расположен на земельном участке с кадастровым номером 13:15:0111004:2260.

3. Пояснения к сведениям об объекте недвижимости с кадастровым номером 13:15:0111004:2307

1.	—
----	---

**Описание местоположения зданий, сооружений,
объектов незавершенного строительства на земельном участке**

1. Сведения о характерных точках контура объекта недвижимости с кадастровым номером 13:15:0111004:2308

Система координат МСК-13, зона 1

Зона № 1

Обозначение характерных точек контура	Содержатся в Едином государственном реестре недвижимости			Определены в ходе выполнения комплексных кадастровых работ			Метод определения координат	Формулы, примененные для расчета средней квадратической погрешности определения координат характерных точек (M _t), м, с подставленными в такие формулы значениями и итоговые (вычисленные) значения M _t , м
	Координаты , м		Радиус, м	Координаты , м		Радиус, м		
	X	Y	R	X	Y	R		
1	2	3	4	5	6	7	8	9
н1830	—	—	—	4014 63.39	1284 506.2 8	—	Метод спутниковых геодезических измерений (определений)	M _t =SQRT(M ₁ ² +M ₂ ²)=SQRT(0,6 ² +0,08 ²)=0,1м
н1840	—	—	—	4014 54.49	1284 511.7 4	—	Метод спутниковых геодезических измерений (определений)	M _t =SQRT(M ₁ ² +M ₂ ²)=SQRT(0,6 ² +0,08 ²)=0,1м
н1850	—	—	—	4014 52.61	1284 508.9 3	—	Метод спутниковых геодезических измерений	M _t =SQRT(M ₁ ² +M ₂ ²)=SQRT(0,6 ² +0,08 ²)=0,1м

							(определений)	
н186О	—	—	—	4014 54.37	1284 507.7 9	—	Метод спутниковых геодезических измерений (определений)	$Mt = \sqrt{M1^2 + M2^2} = \sqrt{0,6^2 + 0,08^2} = 0,1\text{м}$
н187О	—	—	—	4014 50.11	1284 500.8 2	—	Метод спутниковых геодезических измерений (определений)	$Mt = \sqrt{M1^2 + M2^2} = \sqrt{0,6^2 + 0,08^2} = 0,1\text{м}$
н188О	—	—	—	4014 55.81	1284 497.1 7	—	Метод спутниковых геодезических измерений (определений)	$Mt = \sqrt{M1^2 + M2^2} = \sqrt{0,6^2 + 0,08^2} = 0,1\text{м}$
н189О	—	—	—	4014 60.03	1284 503.8 4	—	Метод спутниковых геодезических измерений (определений)	$Mt = \sqrt{M1^2 + M2^2} = \sqrt{0,6^2 + 0,08^2} = 0,1\text{м}$
н190О	—	—	—	4014 61.38	1284 503.0 3	—	Метод спутниковых геодезических измерений (определений)	$Mt = \sqrt{M1^2 + M2^2} = \sqrt{0,6^2 + 0,08^2} = 0,1\text{м}$
н183О	—	—	—	4014 63.39	1284 506.2 8	—	Метод спутниковых геодезических измерений (определений)	$Mt = \sqrt{M1^2 + M2^2} = \sqrt{0,6^2 + 0,08^2} = 0,1\text{м}$

2. Сведения о характеристиках объекта недвижимости с кадастровым номером 13:15:0111004:2308

№ п/п	Наименование характеристики	Значение характеристики
1	2	3

1.	Вид объекта недвижимости	Здание
2.	Ранее присвоенный государственный учетный номер (инвентарный) здания, сооружения, объекта незавершенного строительства	Условный номер 13:15:143:0:754:156:A:0, Инвентарный номер 3134
3.	Кадастровый номер земельного участка (земельных участков), в границах которого (которых) расположены здание, сооружение, объект незавершенного строительства	13:15:0111004:1609
4.	Уникальный учетный номер кадастрового квартала, в границах которого расположены здание, сооружение, объект незавершенного строительства	13:15:0111004
5.	Адрес здания, сооружения, объекта незавершенного строительства	Мордовия Респ, Лямбирский р-н, Черemiшево с, Долгая ул, 156 д
5.1	Сведения о местоположении здания, сооружения, объекта незавершенного строительства (при отсутствии адреса) в структурированном в соответствии с федеральной информационной адресной системой виде	—
5.2	Дополнительные сведения о местоположении	—
6.	Иные сведения	Данный ОКС расположен на земельном участке с кадастровым номером 13:15:0111004:1609.

3. Пояснения к сведениям об объекте недвижимости с кадастровым номером 13:15:0111004:2308

1.	—
----	---

Описание местоположения зданий, сооружений, объектов незавершенного строительства на земельном участке

1. Сведения о характерных точках контура объекта недвижимости с кадастровым номером 13:15:0111004:2309

Система координат МСК-13, зона 1

Зона № 1

Обозначение характерных точек	Содержатся в Едином государственном реестре недвижимости	Определены в ходе выполнения комплексных кадастровых работ	Метод определения координат	Формулы, примененные для расчета средней квадратической погрешности определения
-------------------------------	--	--	-----------------------------	---

точек конту ра	Координаты , м		Радиу с, м	Координаты , м		Радиус, м		координат характерных точек (M _t), м, с подставленными в такие формулы значениями и итоговые (вычисленные) значения M _t , м
	X	Y	R	X	Y	R		
1	2	3	4	5	6	7	8	9
н191О	—	—	—	3992 49.73	1284 636.0 9	—	Метод спутниковых геодезически х измерений (определений)	$M_t = \sqrt{M_1^2 + M_2^2} = \sqrt{0,6^2 + 0,08^2} = 0,1\text{м}$
н192О	—	—	—	3992 48.11	1284 644.5 3	—	Метод спутниковых геодезически х измерений (определений)	$M_t = \sqrt{M_1^2 + M_2^2} = \sqrt{0,6^2 + 0,08^2} = 0,1\text{м}$
н193О	—	—	—	3992 40.07	1284 642.9 1	—	Метод спутниковых геодезически х измерений (определений)	$M_t = \sqrt{M_1^2 + M_2^2} = \sqrt{0,6^2 + 0,08^2} = 0,1\text{м}$
н194О	—	—	—	3992 41.72	1284 634.4 3	—	Метод спутниковых геодезически х измерений (определений)	$M_t = \sqrt{M_1^2 + M_2^2} = \sqrt{0,6^2 + 0,08^2} = 0,1\text{м}$
н191О	—	—	—	3992 49.73	1284 636.0 9	—	Метод спутниковых геодезически х измерений (определений)	$M_t = \sqrt{M_1^2 + M_2^2} = \sqrt{0,6^2 + 0,08^2} = 0,1\text{м}$

2. Сведения о характеристиках объекта недвижимости с кадастровым номером <u>13:15:0111004:2309</u>		
№ п/п	Наименование характеристики	Значение характеристики
1	2	3
1.	Вид объекта недвижимости	Здание
2.	Ранее присвоенный государственный учетный номер (инвентарный) здания, сооружения, объекта незавершенного строительства	Инвентарный номер 89:237:002:0000087010, Условный номер 13-13-01/298/2010-303
3.	Кадастровый номер земельного участка (земельных участков), в границах которого (которых) расположены здание, сооружение, объект незавершенного строительства	13:15:0111004:1699
4.	Уникальный учетный номер кадастрового квартала, в границах которого расположены здание, сооружение, объект незавершенного строительства	13:15:0111004
5.	Адрес здания, сооружения, объекта незавершенного строительства	—
5.1	Сведения о местоположении здания, сооружения, объекта незавершенного строительства (при отсутствии адреса) в структурированном в соответствии с федеральной информационной адресной системой виде	Российская Федерация, Мордовия Респ, Лямбирский р-н, Лямбирское с/п, Черемешево с, Долгая ул, дом 2В
5.2	Дополнительные сведения о местоположении	—
6.	Иные сведения	Данный ОКС расположен на земельном участке с кадастровым номером 13:15:0111004:1699.Адрес установлен на основании Постановления Администрации Лямбирского сельского поселения Лямбирского муниципального района Республики Мордовия №1 от 10.11.2016.
3. Пояснения к сведениям об объекте недвижимости с кадастровым номером <u>13:15:0111004:2309</u>		
1.	—	
Описание местоположения зданий, сооружений,		

объектов незавершенного строительства на земельном участке

1. Сведения о характерных точках контура объекта недвижимости с кадастровым номером 13:15:0111004:2310

Система координат МСК-13, зона 1

Зона № 1

Обозначение характерных точек контура	Содержатся в Едином государственном реестре недвижимости			Определены в ходе выполнения комплексных кадастровых работ			Метод определения координат	Формулы, примененные для расчета средней квадратической погрешности определения координат характерных точек (M _t), м, с подставленными в такие формулы значениями и итоговые (вычисленные) значения M _t , м
	Координаты , м		Радиус, м	Координаты , м		Радиус, м		
	X	Y	R	X	Y	R		
1	2	3	4	5	6	7	8	9
н1950	—	—	—	3999 53.75	1284 840.8 9	—	Метод спутниковых геодезически х измерений (определений)	M _t =SQRT(M1^2+M2 ^2)=SQRT(0,6^2+0,0 8^2)=0,1м
н1960	—	—	—	3999 41.96	1284 838.2 2	—	Метод спутниковых геодезически х измерений (определений)	M _t =SQRT(M1^2+M2 ^2)=SQRT(0,6^2+0,0 8^2)=0,1м
н1970	—	—	—	3999 39.81	1284 847.6 6	—	Метод спутниковых геодезически х измерений (определений	M _t =SQRT(M1^2+M2 ^2)=SQRT(0,6^2+0,0 8^2)=0,1м

)	
н198О	—	—	—	3999 51.52	1284 850.2 8	—	Метод спутниковых геодезических измерений (определений)	$Mt = \sqrt{M1^2 + M2^2} = \sqrt{0,6^2 + 0,08^2} = 0,1\text{м}$
н195О	—	—	—	3999 53.75	1284 840.8 9	—	Метод спутниковых геодезических измерений (определений)	$Mt = \sqrt{M1^2 + M2^2} = \sqrt{0,6^2 + 0,08^2} = 0,1\text{м}$

2. Сведения о характеристиках объекта недвижимости с кадастровым номером 13:15:0111004:2310

№ п/п	Наименование характеристики	Значение характеристики
1	2	3
1.	Вид объекта недвижимости	Здание
2.	Ранее присвоенный государственный учетный номер (инвентарный) здания, сооружения, объекта незавершенного строительства	Инвентарный номер 89:237:002:000087910, Условный номер 13-13-01/397/2010-309
3.	Кадастровый номер земельного участка (земельных участков), в границах которого (которых) расположены здание, сооружение, объект незавершенного строительства	13:15:0111004:1673
4.	Уникальный учетный номер кадастрового квартала, в границах которого расположены здание, сооружение, объект незавершенного строительства	13:15:0111004
5.	Адрес здания, сооружения, объекта незавершенного строительства	Мордовия Респ, Лямбирский р-н, Черemiшево с, Долгая ул, 36 д
5.1	Сведения о местоположении здания, сооружения, объекта незавершенного строительства (при отсутствии адреса) в структурированном в соответствии с федеральной информационной адресной системой виде	—
5.2	Дополнительные сведения о местоположении	—
6.	Иные сведения	Данный ОКС расположен на земельном участке с кадастровым номером 13:15:0111004:1673.

3. Пояснения к сведениям об объекте недвижимости с кадастровым номером 13:15:0111004:2310								
1.	—							
Описание местоположения зданий, сооружений, объектов незавершенного строительства на земельном участке								
1. Сведения о характерных точках контура объекта недвижимости с кадастровым номером 13:15:0111004:2312								
Система координат МСК-13, зона 1						Зона № 1		
Обозначение характерных точек контура	Содержатся в Едином государственном реестре недвижимости			Определены в ходе выполнения комплексных кадастровых работ			Метод определения координат	Формулы, примененные для расчета средней квадратической погрешности определения координат характерных точек (M _t), м, с подставленными в такие формулы значениями и итоговые (вычисленные) значения M _t , м
	Координаты, м		Радиус, м	Координаты, м		Радиус, м		
	X	Y	R	X	Y	R		
1	2	3	4	5	6	7	8	9
н1990	—	—	—	4002 25.72	1284 926.0 5	—	Метод спутниковых геодезических измерений (определений)	M _t =SQRT(M ₁ ² +M ₂ ²)=SQRT(0,6 ² +0,08 ²)=0,1м
н2000	—	—	—	4002 22.01	1284 937.0 0	—	Метод спутниковых геодезических измерений (определений)	M _t =SQRT(M ₁ ² +M ₂ ²)=SQRT(0,6 ² +0,08 ²)=0,1м

)	
н201О	—	—	—	4002 19.35	1284 936.1 0	—	Метод спутниковых геодезически х измерений (определений)	$Mt=\sqrt{M1^2+M2^2}=\sqrt{0,6^2+0,08^2}=0,1\text{м}$
н202О	—	—	—	4002 18.75	1284 937.7 0	—	Метод спутниковых геодезически х измерений (определений)	$Mt=\sqrt{M1^2+M2^2}=\sqrt{0,6^2+0,08^2}=0,1\text{м}$
н203О	—	—	—	4002 14.17	1284 936.1 0	—	Метод спутниковых геодезически х измерений (определений)	$Mt=\sqrt{M1^2+M2^2}=\sqrt{0,6^2+0,08^2}=0,1\text{м}$
н204О	—	—	—	4002 14.62	1284 934.6 2	—	Метод спутниковых геодезически х измерений (определений)	$Mt=\sqrt{M1^2+M2^2}=\sqrt{0,6^2+0,08^2}=0,1\text{м}$
н205О	—	—	—	4002 13.20	1284 934.1 6	—	Метод спутниковых геодезически х измерений (определений)	$Mt=\sqrt{M1^2+M2^2}=\sqrt{0,6^2+0,08^2}=0,1\text{м}$
н206О	—	—	—	4002 17.14	1284 923.0 0	—	Метод спутниковых геодезически х измерений (определений)	$Mt=\sqrt{M1^2+M2^2}=\sqrt{0,6^2+0,08^2}=0,1\text{м}$
н199О	—	—	—	4002 25.72	1284 926.0 5	—	Метод спутниковых геодезически х измерений (определений)	$Mt=\sqrt{M1^2+M2^2}=\sqrt{0,6^2+0,08^2}=0,1\text{м}$

2. Сведения о характеристиках объекта недвижимости с кадастровым номером

<u>13:15:0111004:2312</u>		
№ п/п	Наименование характеристики	Значение характеристики
1	2	3
1.	Вид объекта недвижимости	Здание
2.	Ранее присвоенный государственный учетный номер (инвентарный) здания, сооружения, объекта незавершенного строительства	Инвентарный номер 89:237:002:000093620, Условный номер 13-13-01/312/2011-346
3.	Кадастровый номер земельного участка (земельных участков), в границах которого (которых) расположены здание, сооружение, объект незавершенного строительства	13:15:0111004:1663
4.	Уникальный учетный номер кадастрового квартала, в границах которого расположены здание, сооружение, объект незавершенного строительства	13:15:0111004
5.	Адрес здания, сооружения, объекта незавершенного строительства	Мордовия Респ, Лямбирский р-н, Черемисево с, Долгая ул, 52 д
5.1	Сведения о местоположении здания, сооружения, объекта незавершенного строительства (при отсутствии адреса) в структурированном в соответствии с федеральной информационной адресной системой виде	—
5.2	Дополнительные сведения о местоположении	—
6.	Иные сведения	Данный ОКС расположен на земельном участке с кадастровым номером 13:15:0111004:1663.
3. Пояснения к сведениям об объекте недвижимости с кадастровым номером <u>13:15:0111004:2312</u>		
1.	—	
Описание местоположения зданий, сооружений, объектов незавершенного строительства на земельном участке		
1. Сведения о характерных точках контура объекта недвижимости с кадастровым номером <u>13:15:0111004:2313</u>		
Система координат <u>МСК-13, зона 1</u>		Зона № <u>1</u>

Обозначение характерных точек контура	Содержатся в Едином государственном реестре недвижимости			Определены в ходе выполнения комплексных кадастровых работ			Метод определения координат	Формулы, примененные для расчета средней квадратической погрешности определения координат характерных точек (M _t), м, с подставленными в такие формулы значениями и итоговые (вычисленные) значения M _t , м
	Координаты , м		Радиус, м	Координаты , м		Радиус, м		
	X	Y	R	X	Y	R		
1	2	3	4	5	6	7	8	9
н207О	—	—	—	4003 06.62	1284 906.3 7	—	Метод спутниковых геодезических измерений (определений)	M _t =SQRT(M1^2+M2^2)=SQRT(0,6^2+0,08^2)=0,1м
н208О	—	—	—	4002 99.14	1284 902.9 5	—	Метод спутниковых геодезических измерений (определений)	M _t =SQRT(M1^2+M2^2)=SQRT(0,6^2+0,08^2)=0,1м
н209О	—	—	—	4002 94.66	1284 912.9 9	—	Метод спутниковых геодезических измерений (определений)	M _t =SQRT(M1^2+M2^2)=SQRT(0,6^2+0,08^2)=0,1м
н210О	—	—	—	4003 02.38	1284 916.4 2	—	Метод спутниковых геодезических измерений (определений)	M _t =SQRT(M1^2+M2^2)=SQRT(0,6^2+0,08^2)=0,1м

н2070	—	—	—	4003 06.62	1284 906.3 7	—	Метод спутниковых геодезически х измерений (определений)	$Mt = \sqrt{M1^2 + M2^2} = \sqrt{0,6^2 + 0,08^2} = 0,1\text{м}$
-------	---	---	---	---------------	--------------------	---	--	---

2. Сведения о характеристиках объекта недвижимости с кадастровым номером 13:15:0111004:2313

№ п/п	Наименование характеристики	Значение характеристики
1	2	3
1.	Вид объекта недвижимости	Здание
2.	Ранее присвоенный государственный учетный номер (инвентарный) здания, сооружения, объекта незавершенного строительства	Инвентарный номер 3104, Инвентарный номер 3756, Условный номер 13:15:143:0:754:57:0:0
3.	Кадастровый номер земельного участка (земельных участков), в границах которого (которых) расположены здание, сооружение, объект незавершенного строительства	13:15:0111004:1537
4.	Уникальный учетный номер кадастрового квартала, в границах которого расположены здание, сооружение, объект незавершенного строительства	13:15:0111004
5.	Адрес здания, сооружения, объекта незавершенного строительства	Мордовия Респ, Лямбирский р-н, Черемисшево с, Долгая ул, 57 д
5.1	Сведения о местоположении здания, сооружения, объекта незавершенного строительства (при отсутствии адреса) в структурированном в соответствии с федеральной информационной адресной системой виде	—
5.2	Дополнительные сведения о местоположении	—
6.	Иные сведения	Данный ОКС расположен на земельном участке с кадастровым номером 13:15:0111004:1537.

3. Пояснения к сведениям об объекте недвижимости с кадастровым номером 13:15:0111004:2313

1.	—
----	---

Описание местоположения зданий, сооружений,

объектов незавершенного строительства на земельном участке

1. Сведения о характерных точках контура объекта недвижимости с кадастровым номером 13:15:0111004:2314

Система координат МСК-13, зона 1

Зона № 1

Обозначение характерных точек контура	Содержатся в Едином государственном реестре недвижимости			Определены в ходе выполнения комплексных кадастровых работ			Метод определения координат	Формулы, примененные для расчета средней квадратической погрешности определения координат характерных точек (M _t), м, с подставленными в такие формулы значениями и итоговые (вычисленные) значения M _t , м
	Координаты , м		Радиус, м	Координаты , м		Радиус, м		
	X	Y	R	X	Y	R		
1	2	3	4	5	6	7	8	9
н2110	—	—	—	4007 75.78	1285 040.9 5	—	Метод спутниковых геодезически х измерений (определений)	M _t =SQRT(M1^2+M2 ^2)=SQRT(0,6^2+0,0 8^2)=0,1м
н2120	—	—	—	4007 64.64	1285 040.4 1	—	Метод спутниковых геодезически х измерений (определений)	M _t =SQRT(M1^2+M2 ^2)=SQRT(0,6^2+0,0 8^2)=0,1м
н2130	—	—	—	4007 65.26	1285 030.2 6	—	Метод спутниковых геодезически х измерений (определений	M _t =SQRT(M1^2+M2 ^2)=SQRT(0,6^2+0,0 8^2)=0,1м

)	
н2140	—	—	—	4007 70.01	1285 030.5 6	—	Метод спутниковых геодезически х измерений (определений)	$Mt = \sqrt{M1^2 + M2^2} = \sqrt{0,6^2 + 0,08^2} = 0,1\text{м}$
н2150	—	—	—	4007 69.96	1285 031.8 4	—	Метод спутниковых геодезически х измерений (определений)	$Mt = \sqrt{M1^2 + M2^2} = \sqrt{0,6^2 + 0,08^2} = 0,1\text{м}$
н2160	—	—	—	4007 72.39	1285 031.9 6	—	Метод спутниковых геодезически х измерений (определений)	$Mt = \sqrt{M1^2 + M2^2} = \sqrt{0,6^2 + 0,08^2} = 0,1\text{м}$
н2170	—	—	—	4007 72.43	1285 030.6 3	—	Метод спутниковых геодезически х измерений (определений)	$Mt = \sqrt{M1^2 + M2^2} = \sqrt{0,6^2 + 0,08^2} = 0,1\text{м}$
н2180	—	—	—	4007 76.21	1285 030.7 7	—	Метод спутниковых геодезически х измерений (определений)	$Mt = \sqrt{M1^2 + M2^2} = \sqrt{0,6^2 + 0,08^2} = 0,1\text{м}$
н2110	—	—	—	4007 75.78	1285 040.9 5	—	Метод спутниковых геодезически х измерений (определений)	$Mt = \sqrt{M1^2 + M2^2} = \sqrt{0,6^2 + 0,08^2} = 0,1\text{м}$

2. Сведения о характеристиках объекта недвижимости с кадастровым номером 13:15:0111004:2314

№ п/п	Наименование характеристики	Значение характеристики
1	2	3
1.	Вид объекта недвижимости	Здание

2.	Ранее присвоенный государственный учетный номер (инвентарный) здания, сооружения, объекта незавершенного строительства	Инвентарный номер 3118
3.	Кадастровый номер земельного участка (земельных участков), в границах которого (которых) расположены здание, сооружение, объект незавершенного строительства	13:15:0111004:2685
4.	Уникальный учетный номер кадастрового квартала, в границах которого расположены здание, сооружение, объект незавершенного строительства	13:15:0111004
5.	Адрес здания, сооружения, объекта незавершенного строительства	Мордовия Респ, Лямбирский р-н, Черemiшево с, Долгая ул, 87 д
5.1	Сведения о местоположении здания, сооружения, объекта незавершенного строительства (при отсутствии адреса) в структурированном в соответствии с федеральной информационной адресной системой виде	–
5.2	Дополнительные сведения о местоположении	–
6.	Иные сведения	Данный ОКС расположен на земельном участке с кадастровым номером 13:15:0111004:2685.

3. Пояснения к сведениям об объекте недвижимости с кадастровым номером 13:15:0111004:2314

1.	–
----	---

Описание местоположения зданий, сооружений, объектов незавершенного строительства на земельном участке

1. Сведения о характерных точках контура объекта недвижимости с кадастровым номером 13:15:0111004:2315

Система координат МСК-13, зона 1

Зона № 1

Обозначение характерных точек	Содержатся в Едином государственном реестре недвижимости	Определены в ходе выполнения комплексных кадастровых работ	Метод определения координат	Формулы, примененные для расчета средней квадратической погрешности определения
-------------------------------	--	--	-----------------------------	---

точек конту ра	Координаты , м		Радиу с, м	Координаты , м		Радиус, м		координат характерных точек (M_t), м, с подставленными в такие формулы значениями и итоговые (вычисленные) значения M_t , м
	X	Y	R	X	Y	R		
1	2	3	4	5	6	7	8	9
н219О	—	—	—	4005 55.80	1284 490.8 8	—	Метод спутниковых геодезически х измерений (определений)	$M_t = \text{SQRT}(M_1^2 + M_2^2) = \text{SQRT}(0,6^2 + 0,08^2) = 0,1\text{м}$
н220О	—	—	—	4005 65.13	1284 492.1 7	—	Метод спутниковых геодезически х измерений (определений)	$M_t = \text{SQRT}(M_1^2 + M_2^2) = \text{SQRT}(0,6^2 + 0,08^2) = 0,1\text{м}$
н221О	—	—	—	4005 63.19	1284 504.0 8	—	Метод спутниковых геодезически х измерений (определений)	$M_t = \text{SQRT}(M_1^2 + M_2^2) = \text{SQRT}(0,6^2 + 0,08^2) = 0,1\text{м}$
н222О	—	—	—	4005 57.51	1284 503.1 1	—	Метод спутниковых геодезически х измерений (определений)	$M_t = \text{SQRT}(M_1^2 + M_2^2) = \text{SQRT}(0,6^2 + 0,08^2) = 0,1\text{м}$
н223О	—	—	—	4005 58.38	1284 498.5 1	—	Метод спутниковых геодезически х измерений (определений)	$M_t = \text{SQRT}(M_1^2 + M_2^2) = \text{SQRT}(0,6^2 + 0,08^2) = 0,1\text{м}$

н224О	—	—	—	4005 54.48	1284 497.8 9	—	Метод спутниковых геодезически х измерений (определений)	$Mt = \sqrt{M1^2 + M2^2} = \sqrt{0,6^2 + 0,08^2} = 0,1\text{м}$
н219О	—	—	—	4005 55.80	1284 490.8 8	—	Метод спутниковых геодезически х измерений (определений)	$Mt = \sqrt{M1^2 + M2^2} = \sqrt{0,6^2 + 0,08^2} = 0,1\text{м}$

2. Сведения о характеристиках объекта недвижимости с кадастровым номером 13:15:0111004:2315

№ п/п	Наименование характеристики	Значение характеристики
1	2	3
1.	Вид объекта недвижимости	Здание
2.	Ранее присвоенный государственный учетный номер (инвентарный) здания, сооружения, объекта незавершенного строительства	Инвентарный номер 3071
3.	Кадастровый номер земельного участка (земельных участков), в границах которого (которых) расположены здание, сооружение, объект незавершенного строительства	13:15:0111004:2547
4.	Уникальный учетный номер кадастрового квартала, в границах которого расположены здание, сооружение, объект незавершенного строительства	13:15:0111004
5.	Адрес здания, сооружения, объекта незавершенного строительства	—
5.1	Сведения о местоположении здания, сооружения, объекта незавершенного строительства (при отсутствии адреса) в структурированном в соответствии с федеральной информационной адресной системой виде	Мордовия Респ, Лямбирский р-н, Черemiшево с, Колхозная ул, 17 д
5.2	Дополнительные сведения о местоположении	—
6.	Иные сведения	Данный ОКС расположен на земельном участке с кадастровым номером 13:15:0111004:2547.

3. Пояснения к сведениям об объекте недвижимости с кадастровым номером

13:15:0111004:2315								
1.	—							
Описание местоположения зданий, сооружений, объектов незавершенного строительства на земельном участке								
1. Сведения о характерных точках контура объекта недвижимости с кадастровым номером 13:15:0111004:2316								
Система координат МСК-13, зона 1						Зона № 1		
Обозначение характерных точек контура	Содержатся в Едином государственном реестре недвижимости			Определены в ходе выполнения комплексных кадастровых работ			Метод определения координат	Формулы, примененные для расчета средней квадратической погрешности определения координат характерных точек (M _t), м, с подставленными в такие формулы значениями и итоговые (вычисленные) значения M _t , м
	Координаты, м		Радиус, м	Координаты, м		Радиус, м		
	X	Y	R	X	Y	R		
1	2	3	4	5	6	7	8	9
н2250	—	—	—	4003 22.55	1284 482.07	—	Метод спутниковых геодезических измерений (определений)	M _t =SQRT(M1^2+M2^2)=SQRT(0,6^2+0,08^2)=0,1м
н2260	—	—	—	4003 31.44	1284 484.58	—	Метод спутниковых геодезических измерений (определений)	M _t =SQRT(M1^2+M2^2)=SQRT(0,6^2+0,08^2)=0,1м

н227О	—	—	—	4003 30.71	1284 487.3 8	—	Метод спутниковых геодезически х измерений (определений)	$Mt = \sqrt{M1^2 + M2^2} = \sqrt{0,6^2 + 0,08^2} = 0,1\text{м}$
н228О	—	—	—	4003 32.52	1284 487.9 2	—	Метод спутниковых геодезически х измерений (определений)	$Mt = \sqrt{M1^2 + M2^2} = \sqrt{0,6^2 + 0,08^2} = 0,1\text{м}$
н229О	—	—	—	4003 31.30	1284 492.2 5	—	Метод спутниковых геодезически х измерений (определений)	$Mt = \sqrt{M1^2 + M2^2} = \sqrt{0,6^2 + 0,08^2} = 0,1\text{м}$
н230О	—	—	—	4003 29.46	1284 491.7 2	—	Метод спутниковых геодезически х измерений (определений)	$Mt = \sqrt{M1^2 + M2^2} = \sqrt{0,6^2 + 0,08^2} = 0,1\text{м}$
н231О	—	—	—	4003 27.85	1284 496.8 5	—	Метод спутниковых геодезически х измерений (определений)	$Mt = \sqrt{M1^2 + M2^2} = \sqrt{0,6^2 + 0,08^2} = 0,1\text{м}$
н232О	—	—	—	4003 19.04	1284 494.2 4	—	Метод спутниковых геодезически х измерений (определений)	$Mt = \sqrt{M1^2 + M2^2} = \sqrt{0,6^2 + 0,08^2} = 0,1\text{м}$
н225О	—	—	—	4003 22.55	1284 482.0 7	—	Метод спутниковых геодезически х измерений (определений)	$Mt = \sqrt{M1^2 + M2^2} = \sqrt{0,6^2 + 0,08^2} = 0,1\text{м}$

2. Сведения о характеристиках объекта недвижимости с кадастровым номером 13:15:0111004:2316

№ п/п	Наименование характеристики	Значение характеристики
1	2	3
1.	Вид объекта недвижимости	Здание
2.	Ранее присвоенный государственный учетный номер (инвентарный) здания, сооружения, объекта незавершенного строительства	Инвентарный номер 89:237:002:000080710, Условный номер 13-13-01/048/2010-070
3.	Кадастровый номер земельного участка (земельных участков), в границах которого (которых) расположены здание, сооружение, объект незавершенного строительства	13:15:0111004:2233
4.	Уникальный учетный номер кадастрового квартала, в границах которого расположены здание, сооружение, объект незавершенного строительства	13:15:0111004
5.	Адрес здания, сооружения, объекта незавершенного строительства	Мордовия Респ, Лямбирский р-н, Черemiшево с, Колхозная ул, 2 д
5.1	Сведения о местоположении здания, сооружения, объекта незавершенного строительства (при отсутствии адреса) в структурированном в соответствии с федеральной информационной адресной системой виде	—
5.2	Дополнительные сведения о местоположении	—
6.	Иные сведения	Данный ОКС расположен на земельном участке с кадастровым номером 13:15:0111004:2233
3. Пояснения к сведениям об объекте недвижимости с кадастровым номером <u>13:15:0111004:2316</u>		
1.	—	
Описание местоположения зданий, сооружений, объектов незавершенного строительства на земельном участке		
1. Сведения о характерных точках контура объекта недвижимости с кадастровым номером <u>13:15:0111004:2317</u>		
Система координат <u>МСК-13, зона 1</u>		Зона № 1

Обозначение характерных точек контура	Содержатся в Едином государственном реестре недвижимости		Определены в ходе выполнения комплексных кадастровых работ				Метод определения координат	Формулы, примененные для расчета средней квадратической погрешности определения координат характерных точек (M _t), м, с подставленными в такие формулы значениями и итоговые (вычисленные) значения M _t , м		
	Координаты , м		Радиус, с, м		Координаты , м				Радиус, м	
	X	Y	R	X	Y	R				
1	2	3	4	5	6	7	8	9		
н233О	—	—	—	4002 89.72	1284 477.1 6	—	Метод спутниковых геодезических измерений (определений)	M _t =SQRT(M1^2+M2^2)=SQRT(0,6^2+0,08^2)=0,1м		
н234О	—	—	—	4002 87.71	1284 487.2 5	—	Метод спутниковых геодезических измерений (определений)	M _t =SQRT(M1^2+M2^2)=SQRT(0,6^2+0,08^2)=0,1м		
н235О	—	—	—	4002 93.28	1284 488.4 7	—	Метод спутниковых геодезических измерений (определений)	M _t =SQRT(M1^2+M2^2)=SQRT(0,6^2+0,08^2)=0,1м		
н236О	—	—	—	4002 93.71	1284 486.4 6	—	Метод спутниковых геодезических измерений (определений)	M _t =SQRT(M1^2+M2^2)=SQRT(0,6^2+0,08^2)=0,1м		

н237О	—	—	—	4002 96.91	1284 486.9 8	—	Метод спутниковых геодезически х измерений (определений)	$Mt=\sqrt{M1^2+M2^2}=\sqrt{0,6^2+0,08^2}=0,1\text{м}$
н238О	—	—	—	4002 98.54	1284 478.8 2	—	Метод спутниковых геодезически х измерений (определений)	$Mt=\sqrt{M1^2+M2^2}=\sqrt{0,6^2+0,08^2}=0,1\text{м}$
н233О	—	—	—	4002 89.72	1284 477.1 6	—	Метод спутниковых геодезически х измерений (определений)	$Mt=\sqrt{M1^2+M2^2}=\sqrt{0,6^2+0,08^2}=0,1\text{м}$

2. Сведения о характеристиках объекта недвижимости с кадастровым номером 13:15:0111004:2317

№ п/п	Наименование характеристики	Значение характеристики
1	2	3
1.	Вид объекта недвижимости	Здание
2.	Ранее присвоенный государственный учетный номер (инвентарный) здания, сооружения, объекта незавершенного строительства	Инвентарный номер 6973
3.	Кадастровый номер земельного участка (земельных участков), в границах которого (которых) расположены здание, сооружение, объект незавершенного строительства	13:15:0111004:1746
4.	Уникальный учетный номер кадастрового квартала, в границах которого расположены здание, сооружение, объект незавершенного строительства	13:15:0111004
5.	Адрес здания, сооружения, объекта незавершенного строительства	Мордовия Респ, Лямбирский р-н, Черемисшево с, Колхозная ул, 2А д
5.1	Сведения о местоположении здания, сооружения, объекта незавершенного строительства (при отсутствии адреса) в структурированном в соответствии с федеральной информационной адресной системой виде	—

5.2	Дополнительные сведения о местоположении					—		
6.	Иные сведения					Данный ОКС расположен на земельном участке с кадастровым номером 13:15:0111004:1746.		
3. Пояснения к сведениям об объекте недвижимости с кадастровым номером 13:15:0111004:2317								
1.	—							
Описание местоположения зданий, сооружений, объектов незавершенного строительства на земельном участке								
1. Сведения о характерных точках контура объекта недвижимости с кадастровым номером 13:15:0111004:2318								
Система координат МСК-13, зона 1 13.1						Зона № —		
Обозначение характерных точек контура	Содержатся в Едином государственном реестре недвижимости			Определены в ходе выполнения комплексных кадастровых работ		Метод определения координат	Формулы, примененные для расчета средней квадратической погрешности определения координат характерных точек (Mt), м, с подставленными в такие формулы значениями и итоговые (вычисленные) значения Mt, м	
	Координаты, м		Радиус, м	Координаты, м				Радиус, м
	X	Y	R	X	Y			R
1	2	3	4	5	6	7	8	9
н239О	—	—	—	400279.36	1284472.69	—	Метод спутниковых геодезических измерений (определений)	Mt=SQRT(M1^2+M2^2)=SQRT(0,6^2+0,08^2)=0,1м

н2400	—	—	—	4002 78.84	1284 474.7 3	—	Метод спутниковых геодезически х измерений (определений)	$Mt=\sqrt{M1^2+M2^2}=\sqrt{0,6^2+0,08^2}=0,1\text{м}$
н2410	—	—	—	4002 80.24	1284 475.1 0	—	Метод спутниковых геодезически х измерений (определений)	$Mt=\sqrt{M1^2+M2^2}=\sqrt{0,6^2+0,08^2}=0,1\text{м}$
н2420	—	—	—	4002 79.74	1284 477.0 5	—	Метод спутниковых геодезически х измерений (определений)	$Mt=\sqrt{M1^2+M2^2}=\sqrt{0,6^2+0,08^2}=0,1\text{м}$
н2430	—	—	—	4002 78.39	1284 476.7 7	—	Метод спутниковых геодезически х измерений (определений)	$Mt=\sqrt{M1^2+M2^2}=\sqrt{0,6^2+0,08^2}=0,1\text{м}$
н2440	—	—	—	4002 77.15	1284 481.3 6	—	Метод спутниковых геодезически х измерений (определений)	$Mt=\sqrt{M1^2+M2^2}=\sqrt{0,6^2+0,08^2}=0,1\text{м}$
н2450	—	—	—	4002 68.11	1284 479.4 1	—	Метод спутниковых геодезически х измерений (определений)	$Mt=\sqrt{M1^2+M2^2}=\sqrt{0,6^2+0,08^2}=0,1\text{м}$
н2460	—	—	—	4002 70.15	1284 470.5 3	—	Метод спутниковых геодезически х измерений (определений)	$Mt=\sqrt{M1^2+M2^2}=\sqrt{0,6^2+0,08^2}=0,1\text{м}$
н2390	—	—	—	4002 79.36	1284 472.6 9	—	Метод спутниковых геодезически	$Mt=\sqrt{M1^2+M2^2}=\sqrt{0,6^2+0,08^2}=0,1\text{м}$

							х измерений (определений)	
2. Сведения о характеристиках объекта недвижимости с кадастровым номером 13:15:0111004:2318								
№ п/п	Наименование характеристики						Значение характеристики	
1	2						3	
1.	Вид объекта недвижимости						Здание	
2.	Ранее присвоенный государственный учетный номер (инвентарный) здания, сооружения, объекта незавершенного строительства						Инвентарный номер 2418, Условный номер 13-13-01/018/2007-136	
3.	Кадастровый номер земельного участка (земельных участков), в границах которого (которых) расположены здание, сооружение, объект незавершенного строительства						13:15:0111004:1747	
4.	Уникальный учетный номер кадастрового квартала, в границах которого расположены здание, сооружение, объект незавершенного строительства						13:15:0111004	
5.	Адрес здания, сооружения, объекта незавершенного строительства						Мордовия Респ, Лямбирский р-н, Черемисево с, Колхозная ул, 2б д	
5.1	Сведения о местоположении здания, сооружения, объекта незавершенного строительства (при отсутствии адреса) в структурированном в соответствии с федеральной информационной адресной системой виде						—	
5.2	Дополнительные сведения о местоположении						—	
6.	Иные сведения						Данный ОКС расположен на земельном участке с кадастровым номером 13:15:0111004:1747.	
3. Пояснения к сведениям об объекте недвижимости с кадастровым номером 13:15:0111004:2318								
1.	—							
Описание местоположения зданий, сооружений, объектов незавершенного строительства на земельном участке								
1. Сведения о характерных точках контура объекта недвижимости с кадастровым номером 13:15:0111004:2319								

Система координат МСК-13, зона 1						Зона № 1		
Обозначение характерных точек контура	Содержатся в Едином государственном реестре недвижимости			Определены в ходе выполнения комплексных кадастровых работ			Метод определения координат	Формулы, примененные для расчета средней квадратической погрешности определения координат характерных точек (M _t), м, с подставленными в такие формулы значениями и итоговые (вычисленные) значения M _t , м
	Координаты , м		Радиус, м	Координаты , м		Радиус, м		
	X	Y	R	X	Y	R		
1	2	3	4	5	6	7	8	9
н2470	—	—	—	4003 42.95	1284 438.0 9	—	Метод спутниковых геодезических измерений (определений)	M _t =SQRT(M1^2+M2^2)=SQRT(0,6^2+0,08^2)=0,1м
н2480	—	—	—	4003 53.80	1284 442.2 7	—	Метод спутниковых геодезических измерений (определений)	M _t =SQRT(M1^2+M2^2)=SQRT(0,6^2+0,08^2)=0,1м
н2490	—	—	—	4003 51.76	1284 447.5 5	—	Метод спутниковых геодезических измерений (определений)	M _t =SQRT(M1^2+M2^2)=SQRT(0,6^2+0,08^2)=0,1м
н2500	—	—	—	4003 40.84	1284 443.3 8	—	Метод спутниковых геодезических измерений	M _t =SQRT(M1^2+M2^2)=SQRT(0,6^2+0,08^2)=0,1м

							(определений)	
н2470	—	—	—	4003 42.95	1284 438.0 9	—	Метод спутниковых геодезических измерений (определений)	$M_t = \sqrt{M_1^2 + M_2^2} = \sqrt{0,6^2 + 0,08^2} = 0,1 \text{ м}$

2. Сведения о характеристиках объекта недвижимости с кадастровым номером 13:15:0111004:2319

№ п/п	Наименование характеристики	Значение характеристики
1	2	3
1.	Вид объекта недвижимости	Здание
2.	Ранее присвоенный государственный учетный номер (инвентарный) здания, сооружения, объекта незавершенного строительства	Инвентарный номер 89:237:002:000030610, Условный номер 13-13-01/040/2011-177
3.	Кадастровый номер земельного участка (земельных участков), в границах которого (которых) расположены здание, сооружение, объект незавершенного строительства	13:15:0111004:1701
4.	Уникальный учетный номер кадастрового квартала, в границах которого расположены здание, сооружение, объект незавершенного строительства	13:15:0111004
5.	Адрес здания, сооружения, объекта незавершенного строительства	Мордовия Респ, Лямбирский р-н, Черемисово с, Колхозная ул, 3 д
5.1	Сведения о местоположении здания, сооружения, объекта незавершенного строительства (при отсутствии адреса) в структурированном в соответствии с федеральной информационной адресной системой виде	—
5.2	Дополнительные сведения о местоположении	—
6.	Иные сведения	Данный ОКС расположен на земельном участке с кадастровым номером 13:15:0111004:1701.

3. Пояснения к сведениям об объекте недвижимости с кадастровым номером 13:15:0111004:2319

1.	—
----	---

**Описание местоположения зданий, сооружений,
объектов незавершенного строительства на земельном участке**

1. Сведения о характерных точках контура объекта недвижимости с кадастровым номером 13:15:0111004:2320

Система координат МСК-13, зона 1

Зона № 1

Обозначение характерных точек контура	Содержатся в Едином государственном реестре недвижимости			Определены в ходе выполнения комплексных кадастровых работ			Метод определения координат	Формулы, примененные для расчета средней квадратической погрешности определения координат характерных точек (M _t), м, с подставленными в такие формулы значениями и итоговые (вычисленные) значения M _t , м
	Координаты , м		Радиус, м	Координаты , м		Радиус, м		
	X	Y	R	X	Y	R		
1	2	3	4	5	6	7	8	9
н251О	—	—	—	4006 99.78	1284 747.3 5	—	Метод спутниковых геодезически х измерений (определений)	M _t =SQRT(M ₁ ² +M ₂ ²)=SQRT(0,6 ² +0,08 ²)=0,1м
н252О	—	—	—	4006 98.91	1284 769.4 7	—	Метод спутниковых геодезически х измерений (определений)	M _t =SQRT(M ₁ ² +M ₂ ²)=SQRT(0,6 ² +0,08 ²)=0,1м
н253О	—	—	—	4006 85.12	1284 768.7 3	—	Метод спутниковых геодезически х измерений	M _t =SQRT(M ₁ ² +M ₂ ²)=SQRT(0,6 ² +0,08 ²)=0,1м

							(определений)	
н254О	—	—	—	4006 86.14	1284 746.7 1	—	Метод спутниковых геодезических измерений (определений)	$Mt = \sqrt{M1^2 + M2^2} = \sqrt{0,6^2 + 0,08^2} = 0,1\text{м}$
н251О	—	—	—	4006 99.78	1284 747.3 5	—	Метод спутниковых геодезических измерений (определений)	$Mt = \sqrt{M1^2 + M2^2} = \sqrt{0,6^2 + 0,08^2} = 0,1\text{м}$

2. Сведения о характеристиках объекта недвижимости с кадастровым номером 13:15:0111004:2320

№ п/п	Наименование характеристики	Значение характеристики
1	2	3
1.	Вид объекта недвижимости	Здание
2.	Ранее присвоенный государственный учетный номер (инвентарный) здания, сооружения, объекта незавершенного строительства	Инвентарный номер 2166
3.	Кадастровый номер земельного участка (земельных участков), в границах которого (которых) расположены здание, сооружение, объект незавершенного строительства	—
4.	Уникальный учетный номер кадастрового квартала, в границах которого расположены здание, сооружение, объект незавершенного строительства	13:15:0111004
5.	Адрес здания, сооружения, объекта незавершенного строительства	Мордовия Респ, Лямбирский р-н, Черemiшево с, Молодежная ул
5.1	Сведения о местоположении здания, сооружения, объекта незавершенного строительства (при отсутствии адреса) в структурированном в соответствии с федеральной информационной адресной системой виде	—
5.2	Дополнительные сведения о местоположении	—
6.	Иные сведения	Под данным ОКС земельный участок не сформирован.

3. Пояснения к сведениям об объекте недвижимости с кадастровым номером 13:15:0111004:2320								
1.	—							
Описание местоположения зданий, сооружений, объектов незавершенного строительства на земельном участке								
1. Сведения о характерных точках контура объекта недвижимости с кадастровым номером 13:15:0111004:2321								
Система координат МСК-13, зона 1						Зона № 1		
Обозначение характерных точек контура	Содержатся в Едином государственном реестре недвижимости			Определены в ходе выполнения комплексных кадастровых работ			Метод определения координат	Формулы, примененные для расчета средней квадратической погрешности определения координат характерных точек (M _t), м, с подставленными в такие формулы значениями и итоговые (вычисленные) значения M _t , м
	Координаты, м		Радиус, м	Координаты, м		Радиус, м		
	X	Y	R	X	Y	R		
1	2	3	4	5	6	7	8	9
н2550	—	—	—	4010 13.26	1284 687.7 1	—	Метод спутниковых геодезических измерений (определений)	M _t =SQRT(M ₁ ² +M ₂ ²)=SQRT(0,6 ² +0,08 ²)=0,1м
н2560	—	—	—	4010 06.88	1284 696.7 9	—	Метод спутниковых геодезических измерений (определений)	M _t =SQRT(M ₁ ² +M ₂ ²)=SQRT(0,6 ² +0,08 ²)=0,1м

)	
н2570	—	—	—	4009 97.67	1284 690.1 6	—	Метод спутниковых геодезически х измерений (определений)	$Mt = \sqrt{M1^2 + M2^2} = \sqrt{0,6^2 + 0,08^2} = 0,1\text{м}$
н2580	—	—	—	4010 04.05	1284 681.2 0	—	Метод спутниковых геодезически х измерений (определений)	$Mt = \sqrt{M1^2 + M2^2} = \sqrt{0,6^2 + 0,08^2} = 0,1\text{м}$
н2550	—	—	—	4010 13.26	1284 687.7 1	—	Метод спутниковых геодезически х измерений (определений)	$Mt = \sqrt{M1^2 + M2^2} = \sqrt{0,6^2 + 0,08^2} = 0,1\text{м}$

2. Сведения о характеристиках объекта недвижимости с кадастровым номером 13:15:0111004:2321

№ п/п	Наименование характеристики	Значение характеристики
1	2	3
1.	Вид объекта недвижимости	Здание
2.	Ранее присвоенный государственный учетный номер (инвентарный) здания, сооружения, объекта незавершенного строительства	Инвентарный номер 89:237:002:000080520, Условный номер 13-13-01/344/2009-122
3.	Кадастровый номер земельного участка (земельных участков), в границах которого (которых) расположены здание, сооружение, объект незавершенного строительства	13:15:0111004:1828
4.	Уникальный учетный номер кадастрового квартала, в границах которого расположены здание, сооружение, объект незавершенного строительства	13:15:0111004
5.	Адрес здания, сооружения, объекта незавершенного строительства	Мордовия Респ, Лямбирский р-н, Черemiшево с, Молодежная ул, 17 д
5.1	Сведения о местоположении здания, сооружения, объекта незавершенного строительства (при отсутствии адреса) в структурированном в соответствии с федеральной информационной	—

	адресной системой виде	
5.2	Дополнительные сведения о местоположении	—
6.	Иные сведения	Данный ОКС расположен на земельном участке с кадастровым номером 13:15:0111004:1828.

3. Пояснения к сведениям об объекте недвижимости с кадастровым номером 13:15:0111004:2321

1.	—
----	---

Описание местоположения зданий, сооружений, объектов незавершенного строительства на земельном участке

1. Сведения о характерных точках контура объекта недвижимости с кадастровым номером 13:15:0111004:2322

Система координат МСК-13, зона 1 | 13.1

Зона № —

Обозначение характерных точек контура	Содержатся в Едином государственном реестре недвижимости			Определены в ходе выполнения комплексных кадастровых работ			Метод определения координат	Формулы, примененные для расчета средней квадратической погрешности определения координат характерных точек (M_t), м, с подставленными в такие формулы значениями и итоговые (вычисленные) значения M_t , м
	Координаты, м		Радиус, м	Координаты, м		Радиус, м		
	X	Y	R	X	Y	R		
1	2	3	4	5	6	7	8	9
н2590	—	—	—	3999 49.75	1284 602.6 1	—	Метод спутниковых геодезических измерений (определений	$M_t = \text{SQRT}(M_1^2 + M_2^2) = \text{SQRT}(0,6^2 + 0,08^2) = 0,1\text{м}$

)	
н2600	—	—	—	3999 56.92	1284 607.5 1	—	Метод спутниковых геодезически х измерений (определений)	$Mt=\sqrt{M1^2+M2^2}=\sqrt{0,6^2+0,08^2}=0,1\text{м}$
н2610	—	—	—	3999 51.62	1284 615.9 5	—	Метод спутниковых геодезически х измерений (определений)	$Mt=\sqrt{M1^2+M2^2}=\sqrt{0,6^2+0,08^2}=0,1\text{м}$
н2620	—	—	—	3999 44.29	1284 611.0 9	—	Метод спутниковых геодезически х измерений (определений)	$Mt=\sqrt{M1^2+M2^2}=\sqrt{0,6^2+0,08^2}=0,1\text{м}$
н2590	—	—	—	3999 49.75	1284 602.6 1	—	Метод спутниковых геодезически х измерений (определений)	$Mt=\sqrt{M1^2+M2^2}=\sqrt{0,6^2+0,08^2}=0,1\text{м}$

2. Сведения о характеристиках объекта недвижимости с кадастровым номером 13:15:0111004:2322

№ п/п	Наименование характеристики	Значение характеристики
1	2	3
1.	Вид объекта недвижимости	Здание
2.	Ранее присвоенный государственный учетный номер (инвентарный) здания, сооружения, объекта незавершенного строительства	Условный номер 13:15:143:0:57:23:А:0, Инвентарный номер 3056
3.	Кадастровый номер земельного участка (земельных участков), в границах которого (которых) расположены здание, сооружение, объект незавершенного строительства	13:15:0111004:2259
4.	Уникальный учетный номер кадастрового квартала, в границах которого расположены здание, сооружение, объект незавершенного строительства	13:15:0111004

5.	Адрес здания, сооружения, объекта незавершенного строительства	Мордовия Респ, Лямбирский р-н, Черemiшево с, Молодежная ул, 23 д
5.1	Сведения о местоположении здания, сооружения, объекта незавершенного строительства (при отсутствии адреса) в структурированном в соответствии с федеральной информационной адресной системой виде	—
5.2	Дополнительные сведения о местоположении	—
6.	Иные сведения	Данный ОКС расположен на земельном участке с кадастровым номером 13:15:0111004:2259.

3. Пояснения к сведениям об объекте недвижимости с кадастровым номером 13:15:0111004:2322

1.	—
----	---

Описание местоположения зданий, сооружений, объектов незавершенного строительства на земельном участке

1. Сведения о характерных точках контура объекта недвижимости с кадастровым номером 13:15:0111004:2323

Система координат МСК-13, зона 1

Зона № 1

Обозначение характерных точек контура	Содержатся в Едином государственном реестре недвижимости		Определены в ходе выполнения комплексных кадастровых работ		Метод определения координат	Формулы, примененные для расчета средней квадратической погрешности определения координат характерных точек (M_t), м, с подставленными в такие формулы значениями и итоговые (вычисленные) значения M_t , м
	Координаты, м	Радиус, м	Координаты, м	Радиус, м		

	X	Y	R	X	Y	R		
1	2	3	4	5	6	7	8	9
н263О	—	—	—	4000 14.84	1284 557.0 3	—	Метод спутниковых геодезически х измерений (определений)	$Mt=\sqrt{M1^2+M2^2}=\sqrt{0,6^2+0,08^2}=0,1\text{м}$
н264О	—	—	—	4000 11.42	1284 564.9 0	—	Метод спутниковых геодезически х измерений (определений)	$Mt=\sqrt{M1^2+M2^2}=\sqrt{0,6^2+0,08^2}=0,1\text{м}$
н265О	—	—	—	4000 22.20	1284 568.8 2	—	Метод спутниковых геодезически х измерений (определений)	$Mt=\sqrt{M1^2+M2^2}=\sqrt{0,6^2+0,08^2}=0,1\text{м}$
н266О	—	—	—	4000 23.21	1284 566.3 2	—	Метод спутниковых геодезически х измерений (определений)	$Mt=\sqrt{M1^2+M2^2}=\sqrt{0,6^2+0,08^2}=0,1\text{м}$
н267О	—	—	—	4000 24.82	1284 566.9 2	—	Метод спутниковых геодезически х измерений (определений)	$Mt=\sqrt{M1^2+M2^2}=\sqrt{0,6^2+0,08^2}=0,1\text{м}$
н268О	—	—	—	4000 25.92	1284 563.9 4	—	Метод спутниковых геодезически х измерений (определений)	$Mt=\sqrt{M1^2+M2^2}=\sqrt{0,6^2+0,08^2}=0,1\text{м}$
н269О	—	—	—	4000 24.28	1284 563.2 5	—	Метод спутниковых геодезически х измерений (определений)	$Mt=\sqrt{M1^2+M2^2}=\sqrt{0,6^2+0,08^2}=0,1\text{м}$

)	
н270О	–	–	–	4000 25.11	1284 561.0 6	–	Метод спутниковых геодезически х измерений (определений)	$Mt = \sqrt{M1^2 + M2^2} = \sqrt{0,6^2 + 0,08^2} = 0,1\text{м}$
н263О	–	–	–	4000 14.84	1284 557.0 3	–	Метод спутниковых геодезически х измерений (определений)	$Mt = \sqrt{M1^2 + M2^2} = \sqrt{0,6^2 + 0,08^2} = 0,1\text{м}$

2. Сведения о характеристиках объекта недвижимости с кадастровым номером 13:15:0111004:2323

№ п/п	Наименование характеристики	Значение характеристики
1	2	3
1.	Вид объекта недвижимости	Здание
2.	Ранее присвоенный государственный учетный номер (инвентарный) здания, сооружения, объекта незавершенного строительства	Инвентарный номер 6550
3.	Кадастровый номер земельного участка (земельных участков), в границах которого (которых) расположены здание, сооружение, объект незавершенного строительства	13:15:0111004:1816
4.	Уникальный учетный номер кадастрового квартала, в границах которого расположены здание, сооружение, объект незавершенного строительства	13:15:0111004
5.	Адрес здания, сооружения, объекта незавершенного строительства	Мордовия Респ, Лямбирский р-н, Черemiшево с, Молодежная ул, 25 д
5.1	Сведения о местоположении здания, сооружения, объекта незавершенного строительства (при отсутствии адреса) в структурированном в соответствии с федеральной информационной адресной системой виде	–
5.2	Дополнительные сведения о местоположении	–
6.	Иные сведения	Данный ОКС расположен на земельном участке с кадастровым

						номером 13:15:0111004:1816		
3. Пояснения к сведениям об объекте недвижимости с кадастровым номером 13:15:0111004:2323								
1.	—							
Описание местоположения зданий, сооружений, объектов незавершенного строительства на земельном участке								
1. Сведения о характерных точках контура объекта недвижимости с кадастровым номером 13:15:0111004:2324								
Система координат МСК-13, зона 1 13.1						Зона № —		
Обозначение характерных точек контура	Содержатся в Едином государственном реестре недвижимости			Определены в ходе выполнения комплексных кадастровых работ			Метод определения координат	Формулы, примененные для расчета средней квадратической погрешности определения координат характерных точек (M _t), м, с подставленными в такие формулы значениями и итоговые (вычисленные) значения M _t , м
	Координаты, м		Радиус, м	Координаты, м		Радиус, м		
	X	Y	R	X	Y	R		
1	2	3	4	5	6	7	8	9
н271О	—	—	—	4003 51.66	1284 654.7 1	—	Метод спутниковых геодезических измерений (определений)	M _t =SQRT(M ₁ ² +M ₂ ²)=SQRT(0,6 ² +0,08 ²)=0,1м
н272О	—	—	—	4003 64.52	1284 658.9 9	—	Метод спутниковых геодезических измерений	M _t =SQRT(M ₁ ² +M ₂ ²)=SQRT(0,6 ² +0,08 ²)=0,1м

[illegible]

13:15:0111004:2324		
№ п/п	Наименование характеристики	Значение характеристики
1	2	3
1.	Вид объекта недвижимости	Здание
2.	Ранее присвоенный государственный учетный номер (инвентарный) здания, сооружения, объекта незавершенного строительства	Инвентарный номер 89:237:002:0000081410, Условный номер 13-13-01/344/2009-158
3.	Кадастровый номер земельного участка (земельных участков), в границах которого (которых) расположены здание, сооружение, объект незавершенного строительства	13:15:0111004:1797
4.	Уникальный учетный номер кадастрового квартала, в границах которого расположены здание, сооружение, объект незавершенного строительства	13:15:0111004
5.	Адрес здания, сооружения, объекта незавершенного строительства	Мордовия Респ, Лямбирский р-н, Черемешево с, Молодежная ул, 30 д
5.1	Сведения о местоположении здания, сооружения, объекта незавершенного строительства (при отсутствии адреса) в структурированном в соответствии с федеральной информационной адресной системой виде	—
5.2	Дополнительные сведения о местоположении	—
6.	Иные сведения	Данный ОКС расположен на земельном участке с кадастровым номером 13:15:0111004:1797
3. Пояснения к сведениям об объекте недвижимости с кадастровым номером 13:15:0111004:2324		
1.	—	
Описание местоположения зданий, сооружений, объектов незавершенного строительства на земельном участке		
1. Сведения о характерных точках контура объекта недвижимости с кадастровым номером 13:15:0111004:2325		
Система координат МСК-13, зона 1		Зона № 1

Обозначение характерных точек контура	Содержатся в Едином государственном реестре недвижимости		Определены в ходе выполнения комплексных кадастровых работ				Метод определения координат	Формулы, примененные для расчета средней квадратической погрешности определения координат характерных точек (M _t), м, с подставленными в такие формулы значениями и итоговые (вычисленные) значения M _t , м
	Координаты , м		Радиус, м	Координаты , м		Радиус, м		
	X	Y	R	X	Y	R		
1	2	3	4	5	6	7	8	9
н279О	—	—	—	4006 30.13	1284 846.2 7	—	Метод спутниковых геодезических измерений (определений)	M _t =SQRT(M1^2+M2^2)=SQRT(0,6^2+0,08^2)=0,1м
н280О	—	—	—	4006 17.30	1284 845.2 6	—	Метод спутниковых геодезических измерений (определений)	M _t =SQRT(M1^2+M2^2)=SQRT(0,6^2+0,08^2)=0,1м
н281О	—	—	—	4006 14.63	1284 883.1 4	—	Метод спутниковых геодезических измерений (определений)	M _t =SQRT(M1^2+M2^2)=SQRT(0,6^2+0,08^2)=0,1м
н282О	—	—	—	4006 27.15	1284 883.8 3	—	Метод спутниковых геодезических измерений (определений)	M _t =SQRT(M1^2+M2^2)=SQRT(0,6^2+0,08^2)=0,1м

н2830	—	—	—	4006 28.62	1284 865.9 0	—	Метод спутниковых геодезически х измерений (определений)	$Mt = \sqrt{M1^2 + M2^2} = \sqrt{0,6^2 + 0,08^2} = 0,1\text{м}$
н2840	—	—	—	4006 51.25	1284 867.5 4	—	Метод спутниковых геодезически х измерений (определений)	$Mt = \sqrt{M1^2 + M2^2} = \sqrt{0,6^2 + 0,08^2} = 0,1\text{м}$
н2850	—	—	—	4006 51.93	1284 860.2 0	—	Метод спутниковых геодезически х измерений (определений)	$Mt = \sqrt{M1^2 + M2^2} = \sqrt{0,6^2 + 0,08^2} = 0,1\text{м}$
н2860	—	—	—	4006 50.41	1284 860.0 4	—	Метод спутниковых геодезически х измерений (определений)	$Mt = \sqrt{M1^2 + M2^2} = \sqrt{0,6^2 + 0,08^2} = 0,1\text{м}$
н2870	—	—	—	4006 50.68	1284 856.5 9	—	Метод спутниковых геодезически х измерений (определений)	$Mt = \sqrt{M1^2 + M2^2} = \sqrt{0,6^2 + 0,08^2} = 0,1\text{м}$
н2880	—	—	—	4006 47.89	1284 856.3 5	—	Метод спутниковых геодезически х измерений (определений)	$Mt = \sqrt{M1^2 + M2^2} = \sqrt{0,6^2 + 0,08^2} = 0,1\text{м}$
н2890	—	—	—	4006 47.53	1284 859.7 3	—	Метод спутниковых геодезически х измерений (определений)	$Mt = \sqrt{M1^2 + M2^2} = \sqrt{0,6^2 + 0,08^2} = 0,1\text{м}$
н2900	—	—	—	4006 29.29	1284 858.2 6	—	Метод спутниковых геодезически	$Mt = \sqrt{M1^2 + M2^2} = \sqrt{0,6^2 + 0,08^2} = 0,1\text{м}$

							х измерений (определений)	
н2790	—	—	—	4006 30.13	1284 846.2 7	—	Метод спутниковых геодезически х измерений (определений)	$Mt = \sqrt{M1^2 + M2^2} = \sqrt{0,6^2 + 0,08^2} = 0,1\text{м}$

2. Сведения о характеристиках объекта недвижимости с кадастровым номером 13:15:0111004:2325

№ п/п	Наименование характеристики	Значение характеристики
1	2	3
1.	Вид объекта недвижимости	Здание
2.	Ранее присвоенный государственный учетный номер (инвентарный) здания, сооружения, объекта незавершенного строительства	Инвентарный номер 89:237:002:000083840, Условный номер 13-13-01/428/2010-020
3.	Кадастровый номер земельного участка (земельных участков), в границах которого (которых) расположены здание, сооружение, объект незавершенного строительства	13:15:0111004:2246, 13:15:0111004:2679
4.	Уникальный учетный номер кадастрового квартала, в границах которого расположены здание, сооружение, объект незавершенного строительства	13:15:0111004
5.	Адрес здания, сооружения, объекта незавершенного строительства	Мордовия Респ, Лямбирский р-н, Черемисево с, Молодежная ул, 35 д
5.1	Сведения о местоположении здания, сооружения, объекта незавершенного строительства (при отсутствии адреса) в структурированном в соответствии с федеральной информационной адресной системой виде	—
5.2	Дополнительные сведения о местоположении	—
6.	Иные сведения	Данный ОКС расположен на земельных участках с кадастровым номером 13:15:0111004:2246, 13:15:0111004:2679.

3. Пояснения к сведениям об объекте недвижимости с кадастровым номером

13:15:0111004:2325								
1.	—							
Описание местоположения зданий, сооружений, объектов незавершенного строительства на земельном участке								
1. Сведения о характерных точках контура объекта недвижимости с кадастровым номером 13:15:0111004:2326								
Система координат МСК-13, зона 1						Зона № 1		
Обозначение характерных точек контура	Содержатся в Едином государственном реестре недвижимости			Определены в ходе выполнения комплексных кадастровых работ			Метод определения координат	Формулы, примененные для расчета средней квадратической погрешности определения координат характерных точек (M _t), м, с подставленными в такие формулы значениями и итоговые (вычисленные) значения M _t , м
	Координаты , м		Радиус, м	Координаты , м		Радиус, м		
	X	Y	R	X	Y	R		
1	2	3	4	5	6	7	8	9
н291О	—	—	—	4010 85.67	1284 556.1 9	—	Метод спутниковых геодезических измерений (определений)	M _t =SQRT(M ₁ ² +M ₂ ²)=SQRT(0,6 ² +0,08 ²)=0,1м
н292О	—	—	—	4010 81.34	1284 563.6 4	—	Метод спутниковых геодезических измерений (определений)	M _t =SQRT(M ₁ ² +M ₂ ²)=SQRT(0,6 ² +0,08 ²)=0,1м

н293О	—	—	—	4010 75.29	1284 559.9 1	—	Метод спутниковых геодезически х измерений (определений)	$Mt=\sqrt{M1^2+M2^2}=\sqrt{0,6^2+0,08^2}=0,1\text{м}$
н294О	—	—	—	4010 78.56	1284 554.3 6	—	Метод спутниковых геодезически х измерений (определений)	$Mt=\sqrt{M1^2+M2^2}=\sqrt{0,6^2+0,08^2}=0,1\text{м}$
н295О	—	—	—	4010 81.75	1284 556.2 7	—	Метод спутниковых геодезически х измерений (определений)	$Mt=\sqrt{M1^2+M2^2}=\sqrt{0,6^2+0,08^2}=0,1\text{м}$
н296О	—	—	—	4010 82.76	1284 554.4 0	—	Метод спутниковых геодезически х измерений (определений)	$Mt=\sqrt{M1^2+M2^2}=\sqrt{0,6^2+0,08^2}=0,1\text{м}$
н291О	—	—	—	4010 85.67	1284 556.1 9	—	Метод спутниковых геодезически х измерений (определений)	$Mt=\sqrt{M1^2+M2^2}=\sqrt{0,6^2+0,08^2}=0,1\text{м}$

2. Сведения о характеристиках объекта недвижимости с кадастровым номером 13:15:0111004:2326

№ п/п	Наименование характеристики	Значение характеристики
1	2	3
1.	Вид объекта недвижимости	Объект незавершенного строительства
2.	Ранее присвоенный государственный учетный номер (инвентарный) здания, сооружения, объекта незавершенного строительства	Инвентарный номер 7805 Н, Условный номер 13-13-01/181/2009-131
3.	Кадастровый номер земельного участка (земельных участков), в границах которого (которых) расположены здание, сооружение, объект	13:15:0111004:2229

	незавершенного строительства			
4.	Уникальный учетный номер кадастрового квартала, в границах которого расположены здание, сооружение, объект незавершенного строительства	13:15:0111004		
5.	Адрес здания, сооружения, объекта незавершенного строительства	Мордовия Респ, Лямбирский р-н, Черемешево с, Молодежная ул, 5 д		
5.1	Сведения о местоположении здания, сооружения, объекта незавершенного строительства (при отсутствии адреса) в структурированном в соответствии с федеральной информационной адресной системой виде	—		
5.2	Дополнительные сведения о местоположении	—		
6.	Иные сведения	Данный ОКС расположен на земельном участке с кадастровым номером 13:15:0111004:2229		
3. Пояснения к сведениям об объекте недвижимости с кадастровым номером 13:15:0111004:2326				
1.	—			
Описание местоположения зданий, сооружений, объектов незавершенного строительства на земельном участке				
1. Сведения о характерных точках контура объекта недвижимости с кадастровым номером 13:15:0111004:2327				
Система координат <u>МСК-13, зона 1</u>		Зона № 1		
Обозначение характерных	Содержатся в Едином государственном реестре недвижимости	Определены в ходе выполнения комплексных кадастровых работ	Метод определения координат	Формулы, примененные для расчета средней квадратической погрешности определения

точек конту ра	Координаты , м		Радиу с, м	Координаты , м		Радиус, м		координат характерных точек (M _t), м, с подставленными в такие формулы значениями и итоговые (вычисленные) значения M _t , м
	X	Y	R	X	Y	R		
1	2	3	4	5	6	7	8	9
н2970	—	—	—	4006 82.93	1284 993.1 2	—	Метод спутниковых геодезически х измерений (определений)	$M_t = \sqrt{M_1^2 + M_2^2} = \sqrt{0,6^2 + 0,08^2} = 0,1\text{м}$
н2980	—	—	—	4006 81.99	1284 999.4 5	—	Метод спутниковых геодезически х измерений (определений)	$M_t = \sqrt{M_1^2 + M_2^2} = \sqrt{0,6^2 + 0,08^2} = 0,1\text{м}$
н2990	—	—	—	4006 74.85	1284 998.5 0	—	Метод спутниковых геодезически х измерений (определений)	$M_t = \sqrt{M_1^2 + M_2^2} = \sqrt{0,6^2 + 0,08^2} = 0,1\text{м}$
н3000	—	—	—	4006 75.78	1284 992.1 1	—	Метод спутниковых геодезически х измерений (определений)	$M_t = \sqrt{M_1^2 + M_2^2} = \sqrt{0,6^2 + 0,08^2} = 0,1\text{м}$
н2970	—	—	—	4006 82.93	1284 993.1 2	—	Метод спутниковых геодезически х измерений (определений)	$M_t = \sqrt{M_1^2 + M_2^2} = \sqrt{0,6^2 + 0,08^2} = 0,1\text{м}$

2. Сведения о характеристиках объекта недвижимости с кадастровым номером <u>13:15:0111004:2327</u>		
№ п/п	Наименование характеристики	Значение характеристики
1	2	3
1.	Вид объекта недвижимости	Здание
2.	Ранее присвоенный государственный учетный номер (инвентарный) здания, сооружения, объекта незавершенного строительства	Условный номер 13-13-01/078/2006-058, Инвентарный номер 2637
3.	Кадастровый номер земельного участка (земельных участков), в границах которого (которых) расположены здание, сооружение, объект незавершенного строительства	13:15:0111004:1867
4.	Уникальный учетный номер кадастрового квартала, в границах которого расположены здание, сооружение, объект незавершенного строительства	13:15:0111004
5.	Адрес здания, сооружения, объекта незавершенного строительства	Мордовия Респ, Лямбирский р-н, Черемисово с
5.1	Сведения о местоположении здания, сооружения, объекта незавершенного строительства (при отсутствии адреса) в структурированном в соответствии с федеральной информационной адресной системой виде	—
5.2	Дополнительные сведения о местоположении	—
6.	Иные сведения	Данный ОКС расположен на земельном участке с кадастровым номером 13:15:0111004:1867.
3. Пояснения к сведениям об объекте недвижимости с кадастровым номером <u>13:15:0111004:2327</u>		
1.	—	
Описание местоположения зданий, сооружений, объектов незавершенного строительства на земельном участке		
1. Сведения о характерных точках контура объекта недвижимости с кадастровым номером <u>13:15:0111004:2328</u>		
Система координат <u>МСК-13, зона 1</u>		Зона № <u>1</u>

Обозначение характерных точек контура	Содержатся в Едином государственном реестре недвижимости		Определены в ходе выполнения комплексных кадастровых работ				Метод определения координат	Формулы, примененные для расчета средней квадратической погрешности определения координат характерных точек (M _t), м, с подставленными в такие формулы значениями и итоговые (вычисленные) значения M _t , м
	Координаты , м		Радиус, м	Координаты , м		Радиус, м		
	X	Y	R	X	Y	R		
1	2	3	4	5	6	7	8	9
н301О	—	—	—	4008 02.77	1284 271.5 9	—	Метод спутниковых геодезических измерений (определений)	M _t =SQRT(M1^2+M2^2)=SQRT(0,6^2+0,08^2)=0,1м
н302О	—	—	—	4007 52.50	1284 260.4 5	—	Метод спутниковых геодезических измерений (определений)	M _t =SQRT(M1^2+M2^2)=SQRT(0,6^2+0,08^2)=0,1м
н303О	—	—	—	4007 54.33	1284 250.8 5	—	Метод спутниковых геодезических измерений (определений)	M _t =SQRT(M1^2+M2^2)=SQRT(0,6^2+0,08^2)=0,1м
н304О	—	—	—	4008 04.82	1284 262.1 7	—	Метод спутниковых геодезических измерений (определений)	M _t =SQRT(M1^2+M2^2)=SQRT(0,6^2+0,08^2)=0,1м

н301О	—	—	—	4008 02.77	1284 271.5 9	—	Метод спутниковых геодезически х измерений (определений)	$Mt = \sqrt{M1^2 + M2^2} = \sqrt{0,6^2 + 0,08^2} = 0,1\text{м}$
-------	---	---	---	---------------	--------------------	---	--	---

2. Сведения о характеристиках объекта недвижимости с кадастровым номером 13:15:0111004:2328

№ п/п	Наименование характеристики	Значение характеристики
1	2	3
1.	Вид объекта недвижимости	Здание
2.	Ранее присвоенный государственный учетный номер (инвентарный) здания, сооружения, объекта незавершенного строительства	Инвентарный номер 6764, Условный номер 13-13-01/297/2009-195
3.	Кадастровый номер земельного участка (земельных участков), в границах которого (которых) расположены здание, сооружение, объект незавершенного строительства	13:15:0111004:2891
4.	Уникальный учетный номер кадастрового квартала, в границах которого расположены здание, сооружение, объект незавершенного строительства	13:15:0111004
5.	Адрес здания, сооружения, объекта незавершенного строительства	Мордовия Респ, Лямбирский р-н, Черемисево с, б/н д
5.1	Сведения о местоположении здания, сооружения, объекта незавершенного строительства (при отсутствии адреса) в структурированном в соответствии с федеральной информационной адресной системой виде	—
5.2	Дополнительные сведения о местоположении	—
6.	Иные сведения	Данный ОКС расположен на земельном участке с кадастровым номером 13:15:0111004:2891

3. Пояснения к сведениям об объекте недвижимости с кадастровым номером 13:15:0111004:2328

1.	—
----	---

Описание местоположения зданий, сооружений, объектов незавершенного строительства на земельном участке

1. Сведения о характерных точках контура объекта недвижимости с кадастровым номером 13:15:0111004:2330

Система координат МСК-13, зона 1

Зона № 1

Обозначение характерных точек контура	Содержатся в Едином государственном реестре недвижимости			Определены в ходе выполнения комплексных кадастровых работ			Метод определения координат	Формулы, примененные для расчета средней квадратической погрешности определения координат характерных точек (M _t), м, с подставленными в такие формулы значениями и итоговые (вычисленные) значения M _t , м
	Координаты , м		Радиус, м	Координаты , м		Радиус, м		
	X	Y	R	X	Y	R		
1	2	3	4	5	6	7	8	9
н3050	—	—	—	4006 16.32	1284 336.3 1	—	Метод спутниковых геодезических измерений (определений)	M _t =SQRT(M1^2+M2^2)=SQRT(0,6^2+0,08^2)=0,1м
н3060	—	—	—	4006 16.32	1284 346.0 4	—	Метод спутниковых геодезических измерений (определений)	M _t =SQRT(M1^2+M2^2)=SQRT(0,6^2+0,08^2)=0,1м
н3070	—	—	—	4005 57.62	1284 346.1 8	—	Метод спутниковых геодезических измерений (определений)	M _t =SQRT(M1^2+M2^2)=SQRT(0,6^2+0,08^2)=0,1м

н308О	—	—	—	4005 57.62	1284 336.5 0	—	Метод спутниковых геодезически х измерений (определений)	$Mt = \sqrt{M1^2 + M2^2} = \sqrt{0,6^2 + 0,08^2} = 0,1\text{м}$
н305О	—	—	—	4006 16.32	1284 336.3 1	—	Метод спутниковых геодезически х измерений (определений)	$Mt = \sqrt{M1^2 + M2^2} = \sqrt{0,6^2 + 0,08^2} = 0,1\text{м}$

2. Сведения о характеристиках объекта недвижимости с кадастровым номером 13:15:0111004:2330

№ п/п	Наименование характеристики	Значение характеристики
1	2	3
1.	Вид объекта недвижимости	Здание
2.	Ранее присвоенный государственный учетный номер (инвентарный) здания, сооружения, объекта незавершенного строительства	Инвентарный номер 6840, Условный номер 13-13- 01/297/2009-192
3.	Кадастровый номер земельного участка (земельных участков), в границах которого (которых) расположены здание, сооружение, объект незавершенного строительства	13:15:0111004:2644
4.	Уникальный учетный номер кадастрового квартала, в границах которого расположены здание, сооружение, объект незавершенного строительства	13:15:0111004
5.	Адрес здания, сооружения, объекта незавершенного строительства	Мордовия Респ, Лямбирский р-н, Черемисово с, бн1 д
5.1	Сведения о местоположении здания, сооружения, объекта незавершенного строительства (при отсутствии адреса) в структурированном в соответствии с федеральной информационной адресной системой виде	—
5.2	Дополнительные сведения о местоположении	—
6.	Иные сведения	Данный ОКС расположен на земельном участке с кадастровым номером 13:15:0111004:2644.

3. Пояснения к сведениям об объекте недвижимости с кадастровым номером

13:15:0111004:2330								
1.	—							
Описание местоположения зданий, сооружений, объектов незавершенного строительства на земельном участке								
1. Сведения о характерных точках контура объекта недвижимости с кадастровым номером 13:15:0111004:2331								
Система координат МСК-13, зона 1						Зона № 1		
Обозначение характерных точек контура	Содержатся в Едином государственном реестре недвижимости			Определены в ходе выполнения комплексных кадастровых работ			Метод определения координат	Формулы, примененные для расчета средней квадратической погрешности определения координат характерных точек (M _t), м, с подставленными в такие формулы значениями и итоговые (вычисленные) значения M _t , м
	Координаты, м		Радиус, м	Координаты, м		Радиус, м		
	X	Y	R	X	Y	R		
1	2	3	4	5	6	7	8	9
н309О	—	—	—	401098.77	1284415.31	—	Метод спутниковых геодезических измерений (определений)	M _t =SQRT(M ₁ ² +M ₂ ²)=SQRT(0,6 ² +0,08 ²)=0,1м
н310О	—	—	—	401108.09	1284424.27	—	Метод спутниковых геодезических измерений (определений)	M _t =SQRT(M ₁ ² +M ₂ ²)=SQRT(0,6 ² +0,08 ²)=0,1м

н311О	—	—	—	4011 05.20	1284 427.4 8	—	Метод спутниковых геодезически х измерений (определений)	$Mt=\sqrt{M1^2+M2^2}=\sqrt{0,6^2+0,08^2}=0,1\text{м}$
н312О	—	—	—	4011 06.67	1284 428.9 4	—	Метод спутниковых геодезически х измерений (определений)	$Mt=\sqrt{M1^2+M2^2}=\sqrt{0,6^2+0,08^2}=0,1\text{м}$
н313О	—	—	—	4011 04.63	1284 431.3 4	—	Метод спутниковых геодезически х измерений (определений)	$Mt=\sqrt{M1^2+M2^2}=\sqrt{0,6^2+0,08^2}=0,1\text{м}$
н314О	—	—	—	4010 93.25	1284 421.0 9	—	Метод спутниковых геодезически х измерений (определений)	$Mt=\sqrt{M1^2+M2^2}=\sqrt{0,6^2+0,08^2}=0,1\text{м}$
н309О	—	—	—	4010 98.77	1284 415.3 1	—	Метод спутниковых геодезически х измерений (определений)	$Mt=\sqrt{M1^2+M2^2}=\sqrt{0,6^2+0,08^2}=0,1\text{м}$

2. Сведения о характеристиках объекта недвижимости с кадастровым номером 13:15:0111004:2331

№ п/п	Наименование характеристики	Значение характеристики
1	2	3
1.	Вид объекта недвижимости	Здание
2.	Ранее присвоенный государственный учетный номер (инвентарный) здания, сооружения, объекта незавершенного строительства	Инвентарный номер 6723
3.	Кадастровый номер земельного участка (земельных участков), в границах которого (которых) расположены здание, сооружение, объект	13:15:0111004:1875

	незавершенного строительства			
4.	Уникальный учетный номер кадастрового квартала, в границах которого расположены здание, сооружение, объект незавершенного строительства	13:15:0111004		
5.	Адрес здания, сооружения, объекта незавершенного строительства	Мордовия Респ, Лямбирский р-н, Черемешево с, Дачная ул, 2 д		
5.1	Сведения о местоположении здания, сооружения, объекта незавершенного строительства (при отсутствии адреса) в структурированном в соответствии с федеральной информационной адресной системой виде	–		
5.2	Дополнительные сведения о местоположении	–		
6.	Иные сведения	Данный ОКС расположен на земельном участке с кадастровым номером 13:15:0111004:1875		
3. Пояснения к сведениям об объекте недвижимости с кадастровым номером 13:15:0111004:2331				
1.	–			
Описание местоположения зданий, сооружений, объектов незавершенного строительства на земельном участке				
1. Сведения о характерных точках контура объекта недвижимости с кадастровым номером 13:15:0111004:2332				
Система координат МСК-13, зона 1		Зона № 1		
Обозначение характерных	Содержатся в Едином государственном реестре недвижимости	Определены в ходе выполнения комплексных кадастровых работ	Метод определения координат	Формулы, примененные для расчета средней квадратической погрешности определения

точек контура	Координаты, м		Радиус, м	Координаты, м		Радиус, м		координат характерных точек (M_t), м, с подставленными в такие формулы значениями и итоговые (вычисленные) значения M_t , м
	X	Y	R	X	Y	R		
1	2	3	4	5	6	7	8	9
н3150	—	—	—	4011 49.42	1284 329.8 8	—	Метод спутниковых геодезических измерений (определений)	$M_t = \text{SQRT}(M_1^2 + M_2^2) = \text{SQRT}(0,6^2 + 0,08^2) = 0,1\text{м}$
н3160	—	—	—	4011 53.69	1284 335.5 8	—	Метод спутниковых геодезических измерений (определений)	$M_t = \text{SQRT}(M_1^2 + M_2^2) = \text{SQRT}(0,6^2 + 0,08^2) = 0,1\text{м}$
н3170	—	—	—	4011 49.90	1284 338.5 1	—	Метод спутниковых геодезических измерений (определений)	$M_t = \text{SQRT}(M_1^2 + M_2^2) = \text{SQRT}(0,6^2 + 0,08^2) = 0,1\text{м}$
н3180	—	—	—	4011 45.62	1284 332.9 0	—	Метод спутниковых геодезических измерений (определений)	$M_t = \text{SQRT}(M_1^2 + M_2^2) = \text{SQRT}(0,6^2 + 0,08^2) = 0,1\text{м}$
н3150	—	—	—	4011 49.42	1284 329.8 8	—	Метод спутниковых геодезических измерений (определений)	$M_t = \text{SQRT}(M_1^2 + M_2^2) = \text{SQRT}(0,6^2 + 0,08^2) = 0,1\text{м}$

2. Сведения о характеристиках объекта недвижимости с кадастровым номером 13:15:0111004:2332		
№ п/п	Наименование характеристики	Значение характеристики
1	2	3
1.	Вид объекта недвижимости	Объект незавершенного строительства
2.	Ранее присвоенный государственный учетный номер (инвентарный) здания, сооружения, объекта незавершенного строительства	Инвентарный номер 291 Н, Условный номер 13-13-01/324/2006-111
3.	Кадастровый номер земельного участка (земельных участков), в границах которого (которых) расположены здание, сооружение, объект незавершенного строительства	13:15:0111004:1861
4.	Уникальный учетный номер кадастрового квартала, в границах которого расположены здание, сооружение, объект незавершенного строительства	13:15:0111004
5.	Адрес здания, сооружения, объекта незавершенного строительства	Российская Федерация, Мордовия Респ, Лямбирский р-н, Лямбирское с/п, Черемешево с, Дачная ул, дом 7
5.1	Сведения о местоположении здания, сооружения, объекта незавершенного строительства (при отсутствии адреса) в структурированном в соответствии с федеральной информационной адресной системой виде	—
5.2	Дополнительные сведения о местоположении	—
6.	Иные сведения	Данный ОКС расположен на земельном участке с кадастровым номером 13:15:0111004:1861. Адрес установлен на основании Постановления Администрации Лямбирского сельского поселения Лямбирского муниципального района Республики Мордовия №26 от 26.04.2017 г.
3. Пояснения к сведениям об объекте недвижимости с кадастровым номером 13:15:0111004:2332		
1.	—	

**Описание местоположения зданий, сооружений,
объектов незавершенного строительства на земельном участке**

1. Сведения о характерных точках контура объекта недвижимости с кадастровым номером 13:15:0111004:2334

Система координат МСК-13, зона 1

Зона № 1

Обозначение характерных точек контура	Содержатся в Едином государственном реестре недвижимости			Определены в ходе выполнения комплексных кадастровых работ			Метод определения координат	Формулы, примененные для расчета средней квадратической погрешности определения координат характерных точек (M _t), м, с подставленными в такие формулы значениями и итоговые (вычисленные) значения M _t , м
	Координаты , м		Радиус, м	Координаты , м		Радиус, м		
	X	Y	R	X	Y	R		
1	2	3	4	5	6	7	8	9
н319О	—	—	—	4008 85.44	1285 122.2 5	—	Метод спутниковых геодезических измерений (определений)	M _t =SQRT(M ₁ ² +M ₂ ²)=SQRT(0,6 ² +0,08 ²)=0,1м
н320О	—	—	—	4008 84.73	1285 131.8 6	—	Метод спутниковых геодезических измерений (определений)	M _t =SQRT(M ₁ ² +M ₂ ²)=SQRT(0,6 ² +0,08 ²)=0,1м
н321О	—	—	—	4008 76.36	1285 131.2 2	—	Метод спутниковых геодезических измерений	M _t =SQRT(M ₁ ² +M ₂ ²)=SQRT(0,6 ² +0,08 ²)=0,1м

							(определений)	
н322О	—	—	—	4008 77.02	1285 121.5 0	—	Метод спутниковых геодезических измерений (определений)	$Mt = \sqrt{M1^2 + M2^2} = \sqrt{0,6^2 + 0,08^2} = 0,1\text{м}$
н319О	—	—	—	4008 85.44	1285 122.2 5	—	Метод спутниковых геодезических измерений (определений)	$Mt = \sqrt{M1^2 + M2^2} = \sqrt{0,6^2 + 0,08^2} = 0,1\text{м}$

2. Сведения о характеристиках объекта недвижимости с кадастровым номером 13:15:0111004:2334

№ п/п	Наименование характеристики	Значение характеристики
1	2	3
1.	Вид объекта недвижимости	Здание
2.	Ранее присвоенный государственный учетный номер (инвентарный) здания, сооружения, объекта незавершенного строительства	Инвентарный номер 89:237:002:000074820
3.	Кадастровый номер земельного участка (земельных участков), в границах которого (которых) расположены здание, сооружение, объект незавершенного строительства	13:15:0111004:2236
4.	Уникальный учетный номер кадастрового квартала, в границах которого расположены здание, сооружение, объект незавершенного строительства	13:15:0111004
5.	Адрес здания, сооружения, объекта незавершенного строительства	Мордовия Респ, Лямбирский р-н, Черemiшево с, Долгая ул, 100 д
5.1	Сведения о местоположении здания, сооружения, объекта незавершенного строительства (при отсутствии адреса) в структурированном в соответствии с федеральной информационной адресной системой виде	—
5.2	Дополнительные сведения о местоположении	—
6.	Иные сведения	Данный ОКС расположен на земельном участке с кадастровым

						номером 13:15:0111004:2236.			
3. Пояснения к сведениям об объекте недвижимости с кадастровым номером 13:15:0111004:2334									
1.	—								
Описание местоположения зданий, сооружений, объектов незавершенного строительства на земельном участке									
1. Сведения о характерных точках контура объекта недвижимости с кадастровым номером 13:15:0111004:2335									
Система координат МСК-13, зона 1						Зона № 1			
Обозначение характерных точек контура	Содержатся в Едином государственном реестре недвижимости			Определены в ходе выполнения комплексных кадастровых работ			Метод определения координат	Формулы, примененные для расчета средней квадратической погрешности определения координат характерных точек (M _t), м, с подставленными в такие формулы значениями и итоговые (вычисленные) значения M _t , м	
	Координаты, м		Радиус, м	Координаты, м		Радиус, м			
	X	Y	R	X	Y	R			
1	2	3	4	5	6	7	8	9	
н323О	—	—	—	401157.07	1284819.75	—	Метод спутниковых геодезических измерений (определений)	M _t =SQRT(M ₁ ² +M ₂ ²)=SQRT(0,6 ² +0,08 ²)=0,1м	
н324О	—	—	—	401166.11	1284826.44	—	Метод спутниковых геодезических измерений	M _t =SQRT(M ₁ ² +M ₂ ²)=SQRT(0,6 ² +0,08 ²)=0,1м	

							(определений)	
н3250	—	—	—	4011 61.56	1284 832.8 7	—	Метод спутниковых геодезических измерений (определений)	$Mt = \sqrt{M1^2 + M2^2} = \sqrt{0,6^2 + 0,08^2} = 0,1\text{м}$
н3260	—	—	—	4011 52.29	1284 826.1 4	—	Метод спутниковых геодезических измерений (определений)	$Mt = \sqrt{M1^2 + M2^2} = \sqrt{0,6^2 + 0,08^2} = 0,1\text{м}$
н3230	—	—	—	4011 57.07	1284 819.7 5	—	Метод спутниковых геодезических измерений (определений)	$Mt = \sqrt{M1^2 + M2^2} = \sqrt{0,6^2 + 0,08^2} = 0,1\text{м}$

2. Сведения о характеристиках объекта недвижимости с кадастровым номером 13:15:0111004:2335

№ п/п	Наименование характеристики	Значение характеристики
1	2	3
1.	Вид объекта недвижимости	Здание
2.	Ранее присвоенный государственный учетный номер (инвентарный) здания, сооружения, объекта незавершенного строительства	Инвентарный номер 6739, Условный номер 13-13-01/217/2011-163
3.	Кадастровый номер земельного участка (земельных участков), в границах которого (которых) расположены здание, сооружение, объект незавершенного строительства	13:15:0111004:1570
4.	Уникальный учетный номер кадастрового квартала, в границах которого расположены здание, сооружение, объект незавершенного строительства	13:15:0111004
5.	Адрес здания, сооружения, объекта незавершенного строительства	Мордовия Респ, Лямбирский р-н, Черemiшево с, Долгая ул, 121 д
5.1	Сведения о местоположении здания, сооружения, объекта незавершенного строительства (при отсутствии адреса) в структурированном в соответствии с федеральной информационной	—

	адресной системой виде							
5.2	Дополнительные сведения о местоположении					—		
6.	Иные сведения					Данный ОКС расположен на земельном участке с кадастровым номером 13:15:0111004:1570.		
3. Пояснения к сведениям об объекте недвижимости с кадастровым номером 13:15:0111004:2335								
1.	—							
Описание местоположения зданий, сооружений, объектов незавершенного строительства на земельном участке								
1. Сведения о характерных точках контура объекта недвижимости с кадастровым номером 13:15:0111004:2336								
Система координат МСК-13, зона 1				Зона № 1				
Обозначение характерных точек контура	Содержатся в Едином государственном реестре недвижимости			Определены в ходе выполнения комплексных кадастровых работ		Метод определения координат	Формулы, примененные для расчета средней квадратической погрешности определения координат характерных точек (M _t), м, с подставленными в такие формулы значениями и итоговые (вычисленные) значения M _t , м	
	Координаты, м		Радиус, м	Координаты, м	Радиус, м			
	X	Y	R	X	Y			R
1	2	3	4	5	6	7	8	9
н327О	—	—	—	4012 45.48	1284 679.2 9	—	Метод спутниковых геодезических измерений (определений	M _t =SQRT(M1^2+M2^2)=SQRT(0,6^2+0,08^2)=0,1м

)	
н328О	—	—	—	4012 56.27	1284 688.6 5	—	Метод спутниковых геодезически х измерений (определений)	$Mt=\sqrt{M1^2+M2^2}=\sqrt{0,6^2+0,08^2}=0,1\text{м}$
н329О	—	—	—	4012 49.90	1284 696.2 3	—	Метод спутниковых геодезически х измерений (определений)	$Mt=\sqrt{M1^2+M2^2}=\sqrt{0,6^2+0,08^2}=0,1\text{м}$
н330О	—	—	—	4012 41.27	1284 688.8 1	—	Метод спутниковых геодезически х измерений (определений)	$Mt=\sqrt{M1^2+M2^2}=\sqrt{0,6^2+0,08^2}=0,1\text{м}$
н331О	—	—	—	4012 43.44	1284 686.0 8	—	Метод спутниковых геодезически х измерений (определений)	$Mt=\sqrt{M1^2+M2^2}=\sqrt{0,6^2+0,08^2}=0,1\text{м}$
н332О	—	—	—	4012 41.31	1284 684.1 4	—	Метод спутниковых геодезически х измерений (определений)	$Mt=\sqrt{M1^2+M2^2}=\sqrt{0,6^2+0,08^2}=0,1\text{м}$
н327О	—	—	—	4012 45.48	1284 679.2 9	—	Метод спутниковых геодезически х измерений (определений)	$Mt=\sqrt{M1^2+M2^2}=\sqrt{0,6^2+0,08^2}=0,1\text{м}$

2. Сведения о характеристиках объекта недвижимости с кадастровым номером 13:15:0111004:2336

№ п/п	Наименование характеристики	Значение характеристики
1	2	3
1.	Вид объекта недвижимости	Здание

2.	Ранее присвоенный государственный учетный номер (инвентарный) здания, сооружения, объекта незавершенного строительства	Условный номер 13-13-01/144/2012-430, Инвентарный номер 6552
3.	Кадастровый номер земельного участка (земельных участков), в границах которого (которых) расположены здание, сооружение, объект незавершенного строительства	13:15:0111004:1577
4.	Уникальный учетный номер кадастрового квартала, в границах которого расположены здание, сооружение, объект незавершенного строительства	13:15:0111004
5.	Адрес здания, сооружения, объекта незавершенного строительства	Мордовия Респ, Лямбирский р-н, Черemiшево с, Долгая ул, 135 д
5.1	Сведения о местоположении здания, сооружения, объекта незавершенного строительства (при отсутствии адреса) в структурированном в соответствии с федеральной информационной адресной системой виде	—
5.2	Дополнительные сведения о местоположении	—
6.	Иные сведения	Данный ОКС расположен на земельном участке с кадастровым номером 13:15:0111004:1577.

3. Пояснения к сведениям об объекте недвижимости с кадастровым номером 13:15:0111004:2336

1. —

Описание местоположения зданий, сооружений, объектов незавершенного строительства на земельном участке

1. Сведения о характерных точках контура объекта недвижимости с кадастровым номером 13:15:0111004:2337

Система координат МСК-13, зона 1

Зона № 1

Обозначение характерных точек	Содержатся в Едином государственном реестре недвижимости	Определены в ходе выполнения комплексных кадастровых работ	Метод определения координат	Формулы, примененные для расчета средней квадратической погрешности определения
-------------------------------	--	--	-----------------------------	---

точек конту ра	Координаты , м		Радиу с, м	Координаты , м		Радиус, м		координат характерных точек (M _t), м, с подставленными в такие формулы значениями и итоговые (вычисленные) значения M _t , м
	X	Y	R	X	Y	R		
1	2	3	4	5	6	7	8	9
н333О	—	—	—	4012 72.13	1284 755.3 2	—	Метод спутниковых геодезически х измерений (определений)	$M_t = \text{SQRT}(M_1^2 + M_2^2) = \text{SQRT}(0,6^2 + 0,08^2) = 0,1\text{м}$
н334О	—	—	—	4012 67.77	1284 763.2 9	—	Метод спутниковых геодезически х измерений (определений)	$M_t = \text{SQRT}(M_1^2 + M_2^2) = \text{SQRT}(0,6^2 + 0,08^2) = 0,1\text{м}$
н335О	—	—	—	4012 59.41	1284 758.3 3	—	Метод спутниковых геодезически х измерений (определений)	$M_t = \text{SQRT}(M_1^2 + M_2^2) = \text{SQRT}(0,6^2 + 0,08^2) = 0,1\text{м}$
н336О	—	—	—	4012 63.90	1284 750.5 0	—	Метод спутниковых геодезически х измерений (определений)	$M_t = \text{SQRT}(M_1^2 + M_2^2) = \text{SQRT}(0,6^2 + 0,08^2) = 0,1\text{м}$
н333О	—	—	—	4012 72.13	1284 755.3 2	—	Метод спутниковых геодезически х измерений (определений)	$M_t = \text{SQRT}(M_1^2 + M_2^2) = \text{SQRT}(0,6^2 + 0,08^2) = 0,1\text{м}$

2. Сведения о характеристиках объекта недвижимости с кадастровым номером <u>13:15:0111004:2337</u>		
№ п/п	Наименование характеристики	Значение характеристики
1	2	3
1.	Вид объекта недвижимости	Здание
2.	Ранее присвоенный государственный учетный номер (инвентарный) здания, сооружения, объекта незавершенного строительства	Инвентарный номер 6911, Условный номер 13-13-01/044/2008-084
3.	Кадастровый номер земельного участка (земельных участков), в границах которого (которых) расположены здание, сооружение, объект незавершенного строительства	13:15:0111004:1866
4.	Уникальный учетный номер кадастрового квартала, в границах которого расположены здание, сооружение, объект незавершенного строительства	13:15:0111004
5.	Адрес здания, сооружения, объекта незавершенного строительства	Мордовия Респ, Лямбирский р-н, Черемисево с, Долгая ул, 136а д
5.1	Сведения о местоположении здания, сооружения, объекта незавершенного строительства (при отсутствии адреса) в структурированном в соответствии с федеральной информационной адресной системой виде	—
5.2	Дополнительные сведения о местоположении	—
6.	Иные сведения	Данный ОКС расположен на земельном участке с кадастровым номером 13:15:0111004:1866.
3. Пояснения к сведениям об объекте недвижимости с кадастровым номером <u>13:15:0111004:2337</u>		
1.	—	
Описание местоположения зданий, сооружений, объектов незавершенного строительства на земельном участке		
1. Сведения о характерных точках контура объекта недвижимости с кадастровым номером <u>13:15:0111004:2338</u>		
Система координат <u>МСК-13, зона 1</u>		Зона № <u>1</u>

Обозначение характерных точек контура	Содержатся в Едином государственном реестре недвижимости		Определены в ходе выполнения комплексных кадастровых работ				Метод определения координат	Формулы, примененные для расчета средней квадратической погрешности определения координат характерных точек (M _t), м, с подставленными в такие формулы значениями и итоговые (вычисленные) значения M _t , м		
	Координаты , м		Радиус, с, м		Координаты , м				Радиус, м	
	X	Y	R	X	Y	R				
1	2	3	4	5	6	7	8	9		
н3370	—	—	—	4012 70.99	1284 645.9 1	—	Метод спутниковых геодезических измерений (определений)	M _t =SQRT(M ₁ ² +M ₂ ²)=SQRT(0,6 ² +0,08 ²)=0,1м		
н3380	—	—	—	4012 78.00	1284 652.8 3	—	Метод спутниковых геодезических измерений (определений)	M _t =SQRT(M ₁ ² +M ₂ ²)=SQRT(0,6 ² +0,08 ²)=0,1м		
н3390	—	—	—	4012 72.46	1284 658.5 3	—	Метод спутниковых геодезических измерений (определений)	M _t =SQRT(M ₁ ² +M ₂ ²)=SQRT(0,6 ² +0,08 ²)=0,1м		
н3400	—	—	—	4012 65.45	1284 651.5 0	—	Метод спутниковых геодезических измерений (определений)	M _t =SQRT(M ₁ ² +M ₂ ²)=SQRT(0,6 ² +0,08 ²)=0,1м		

н3370	—	—	—	4012 70.99	1284 645.9 1	—	Метод спутниковых геодезически х измерений (определений)	$M_t = \sqrt{M_1^2 + M_2^2} = \sqrt{0,6^2 + 0,08^2} = 0,1 \text{ м}$
-------	---	---	---	---------------	--------------------	---	--	--

2. Сведения о характеристиках объекта недвижимости с кадастровым номером 13:15:0111004:2338

№ п/п	Наименование характеристики	Значение характеристики
1	2	3
1.	Вид объекта недвижимости	Здание
2.	Ранее присвоенный государственный учетный номер (инвентарный) здания, сооружения, объекта незавершенного строительства	Инвентарный номер 3132, Условный номер 13:23:286/2003:70
3.	Кадастровый номер земельного участка (земельных участков), в границах которого (которых) расположены здание, сооружение, объект незавершенного строительства	13:15:0111004:2985
4.	Уникальный учетный номер кадастрового квартала, в границах которого расположены здание, сооружение, объект незавершенного строительства	13:15:0111004
5.	Адрес здания, сооружения, объекта незавершенного строительства	Мордовия Респ, Лямбирский р-н, Черемисево с, Долгая ул, 139 д
5.1	Сведения о местоположении здания, сооружения, объекта незавершенного строительства (при отсутствии адреса) в структурированном в соответствии с федеральной информационной адресной системой виде	—
5.2	Дополнительные сведения о местоположении	—
6.	Иные сведения	Данный ОКС расположен на земельном участке с кадастровым номером 13:15:0111004:2985.

3. Пояснения к сведениям об объекте недвижимости с кадастровым номером 13:15:0111004:2338

1.	—
----	---

**Описание местоположения зданий, сооружений,
объектов незавершенного строительства на земельном участке**

1. Сведения о характерных точках контура объекта недвижимости с кадастровым номером 13:15:0111004:2339

Система координат МСК-13, зона 1

Зона № 1

Обозначение характерных точек контура	Содержатся в Едином государственном реестре недвижимости			Определены в ходе выполнения комплексных кадастровых работ			Метод определения координат	Формулы, примененные для расчета средней квадратической погрешности определения координат характерных точек (M _t), м, с подставленными в такие формулы значениями и итоговые (вычисленные) значения M _t , м
	Координаты , м		Радиус, м	Координаты , м		Радиус, м		
	X	Y	R	X	Y	R		
1	2	3	4	5	6	7	8	9
н3410	—	—	—	4013 45.37	1284 627.4 4	—	Метод спутниковых геодезически х измерений (определений)	M _t =SQRT(M1^2+M2 ^2)=SQRT(0,6^2+0,0 8^2)=0,1м
н3420	—	—	—	4013 36.06	1284 636.3 2	—	Метод спутниковых геодезически х измерений (определений)	M _t =SQRT(M1^2+M2 ^2)=SQRT(0,6^2+0,0 8^2)=0,1м
н3430	—	—	—	4013 29.72	1284 629.6 0	—	Метод спутниковых геодезически х измерений (определений)	M _t =SQRT(M1^2+M2 ^2)=SQRT(0,6^2+0,0 8^2)=0,1м

н3440	—	—	—	4013 32.13	1284 627.3 9	—	Метод спутниковых геодезически х измерений (определений)	$Mt = \sqrt{M1^2 + M2^2} = \sqrt{0,6^2 + 0,08^2} = 0,1\text{м}$
н3450	—	—	—	4013 31.29	1284 626.4 2	—	Метод спутниковых геодезически х измерений (определений)	$Mt = \sqrt{M1^2 + M2^2} = \sqrt{0,6^2 + 0,08^2} = 0,1\text{м}$
н3460	—	—	—	4013 32.43	1284 625.4 0	—	Метод спутниковых геодезически х измерений (определений)	$Mt = \sqrt{M1^2 + M2^2} = \sqrt{0,6^2 + 0,08^2} = 0,1\text{м}$
н3470	—	—	—	4013 33.25	1284 626.3 7	—	Метод спутниковых геодезически х измерений (определений)	$Mt = \sqrt{M1^2 + M2^2} = \sqrt{0,6^2 + 0,08^2} = 0,1\text{м}$
н3480	—	—	—	4013 39.34	1284 620.6 8	—	Метод спутниковых геодезически х измерений (определений)	$Mt = \sqrt{M1^2 + M2^2} = \sqrt{0,6^2 + 0,08^2} = 0,1\text{м}$
н3410	—	—	—	4013 45.37	1284 627.4 4	—	Метод спутниковых геодезически х измерений (определений)	$Mt = \sqrt{M1^2 + M2^2} = \sqrt{0,6^2 + 0,08^2} = 0,1\text{м}$

2. Сведения о характеристиках объекта недвижимости с кадастровым номером 13:15:0111004:2339

№ п/п	Наименование характеристики	Значение характеристики
1	2	3
1.	Вид объекта недвижимости	Здание

2.	Ранее присвоенный государственный учетный номер (инвентарный) здания, сооружения, объекта незавершенного строительства	Инвентарный номер 89:237:002:000090780, Условный номер 13-13-01/028/2013-352
3.	Кадастровый номер земельного участка (земельных участков), в границах которого (которых) расположены здание, сооружение, объект незавершенного строительства	13:15:0111004:2975
4.	Уникальный учетный номер кадастрового квартала, в границах которого расположены здание, сооружение, объект незавершенного строительства	13:15:0111004
5.	Адрес здания, сооружения, объекта незавершенного строительства	Мордовия Респ, Лямбирский р-н, Черемешево с, Долгая ул, 144 "а" д
5.1	Сведения о местоположении здания, сооружения, объекта незавершенного строительства (при отсутствии адреса) в структурированном в соответствии с федеральной информационной адресной системой виде	—
5.2	Дополнительные сведения о местоположении	—
6.	Иные сведения	Данный ОКС расположен на земельном участке с кадастровым номером 13:15:0111004:2975.

3. Пояснения к сведениям об объекте недвижимости с кадастровым номером 13:15:0111004:2339

1.	—
----	---

Описание местоположения зданий, сооружений, объектов незавершенного строительства на земельном участке

1. Сведения о характерных точках контура объекта недвижимости с кадастровым номером 13:15:0111004:2340

Система координат МСК-13, зона 1

Зона № 1

Обозначение характерных	Содержатся в Едином государственном реестре недвижимости	Определены в ходе выполнения комплексных кадастровых работ	Метод определения координат	Формулы, примененные для расчета средней квадратической погрешности определения
-------------------------	--	--	-----------------------------	---

точек конту ра	Координаты , м		Радиу с, м	Координаты , м		Радиус, м		координат характерных точек (M _t), м, с подставленными в такие формулы значениями и итоговые (вычисленные) значения M _t , м
	X	Y	R	X	Y	R		
1	2	3	4	5	6	7	8	9
н3490	—	—	—	4013 72.98	1284 582.4 2	—	Метод спутниковых геодезически х измерений (определений)	$M_t = \sqrt{M_1^2 + M_2^2} = \sqrt{0,6^2 + 0,08^2} = 0,1\text{м}$
н3500	—	—	—	4013 65.81	1284 589.2 2	—	Метод спутниковых геодезически х измерений (определений)	$M_t = \sqrt{M_1^2 + M_2^2} = \sqrt{0,6^2 + 0,08^2} = 0,1\text{м}$
н3510	—	—	—	4013 59.96	1284 582.7 9	—	Метод спутниковых геодезически х измерений (определений)	$M_t = \sqrt{M_1^2 + M_2^2} = \sqrt{0,6^2 + 0,08^2} = 0,1\text{м}$
н3520	—	—	—	4013 67.22	1284 575.8 5	—	Метод спутниковых геодезически х измерений (определений)	$M_t = \sqrt{M_1^2 + M_2^2} = \sqrt{0,6^2 + 0,08^2} = 0,1\text{м}$
н3530	—	—	—	4013 70.64	1284 579.7 1	—	Метод спутниковых геодезически х измерений (определений)	$M_t = \sqrt{M_1^2 + M_2^2} = \sqrt{0,6^2 + 0,08^2} = 0,1\text{м}$

н3540	—	—	—	4013 71.54	1284 578.8 7	—	Метод спутниковых геодезически х измерений (определений)	$Mt=\sqrt{M1^2+M2^2}=\sqrt{0,6^2+0,08^2}=0,1\text{м}$
н3550	—	—	—	4013 73.22	1284 580.7 0	—	Метод спутниковых геодезически х измерений (определений)	$Mt=\sqrt{M1^2+M2^2}=\sqrt{0,6^2+0,08^2}=0,1\text{м}$
н3560	—	—	—	4013 72.21	1284 581.5 9	—	Метод спутниковых геодезически х измерений (определений)	$Mt=\sqrt{M1^2+M2^2}=\sqrt{0,6^2+0,08^2}=0,1\text{м}$
н3490	—	—	—	4013 72.98	1284 582.4 2	—	Метод спутниковых геодезически х измерений (определений)	$Mt=\sqrt{M1^2+M2^2}=\sqrt{0,6^2+0,08^2}=0,1\text{м}$

2. Сведения о характеристиках объекта недвижимости с кадастровым номером 13:15:0111004:2340

№ п/п	Наименование характеристики	Значение характеристики
1	2	3
1.	Вид объекта недвижимости	Здание
2.	Ранее присвоенный государственный учетный номер (инвентарный) здания, сооружения, объекта незавершенного строительства	Условный номер 13-13-01/332/2010-133, Инвентарный номер 2419
3.	Кадастровый номер земельного участка (земельных участков), в границах которого (которых) расположены здание, сооружение, объект незавершенного строительства	13:15:0111004:1613
4.	Уникальный учетный номер кадастрового квартала, в границах которого расположены здание, сооружение, объект незавершенного строительства	13:15:0111004
5.	Адрес здания, сооружения, объекта незавершенного строительства	Мордовия Респ, Лямбирский р-н, Черemiшево с, Долгая ул, 148 д

5.1	Сведения о местоположении здания, сооружения, объекта незавершенного строительства (при отсутствии адреса) в структурированном в соответствии с федеральной информационной адресной системой виде	—
5.2	Дополнительные сведения о местоположении	—
6.	Иные сведения	Данный ОКС расположен на земельном участке с кадастровым номером 13:15:0111004:1613.

3. Пояснения к сведениям об объекте недвижимости с кадастровым номером 13:15:0111004:2340

1.	—
----	---

Описание местоположения зданий, сооружений, объектов незавершенного строительства на земельном участке

1. Сведения о характерных точках контура объекта недвижимости с кадастровым номером 13:15:0111004:2341

Система координат МСК-13, зона 1 | 13.1

Зона № —

Обозначение характерных точек контура	Содержатся в Едином государственном реестре недвижимости			Определены в ходе выполнения комплексных кадастровых работ			Метод определения координат	Формулы, примененные для расчета средней квадратической погрешности определения координат характерных точек (M_t), м, с подставленными в такие формулы значениями и итоговые (вычисленные) значения M_t , м
	Координаты, м		Радиус, м	Координаты, м		Радиус, м		
	X	Y	R	X	Y	R		
1	2	3	4	5	6	7	8	9
н3570	—	—	—	3996	1284	—	Метод	$M_t = \sqrt{M_1^2 + M_2^2}$

				68.90	765.4 9		спутниковых геодезически х измерений (определений)	$\wedge 2)=\text{SQRT}(0,6^2+0,08^2)=0,1\text{м}$
н358О	—	—	—	3996 62.85	1284 763.9 4	—	Метод спутниковых геодезически х измерений (определений)	$Mt=\text{SQRT}(M1^2+M2^2)=\text{SQRT}(0,6^2+0,08^2)=0,1\text{м}$
н359О	—	—	—	3996 59.89	1284 776.1 4	—	Метод спутниковых геодезически х измерений (определений)	$Mt=\text{SQRT}(M1^2+M2^2)=\text{SQRT}(0,6^2+0,08^2)=0,1\text{м}$
н360О	—	—	—	3996 64.13	1284 777.1 1	—	Метод спутниковых геодезически х измерений (определений)	$Mt=\text{SQRT}(M1^2+M2^2)=\text{SQRT}(0,6^2+0,08^2)=0,1\text{м}$
н361О	—	—	—	3996 65.93	1284 770.2 6	—	Метод спутниковых геодезически х измерений (определений)	$Mt=\text{SQRT}(M1^2+M2^2)=\text{SQRT}(0,6^2+0,08^2)=0,1\text{м}$
н362О	—	—	—	3996 67.61	1284 770.6 9	—	Метод спутниковых геодезически х измерений (определений)	$Mt=\text{SQRT}(M1^2+M2^2)=\text{SQRT}(0,6^2+0,08^2)=0,1\text{м}$
н357О	—	—	—	3996 68.90	1284 765.4 9	—	Метод спутниковых геодезически х измерений (определений)	$Mt=\text{SQRT}(M1^2+M2^2)=\text{SQRT}(0,6^2+0,08^2)=0,1\text{м}$

2. Сведения о характеристиках объекта недвижимости с кадастровым номером 13:15:0111004:2341

№ п/п	Наименование характеристики	Значение характеристики
----------	-----------------------------	-------------------------

1	2	3		
1.	Вид объекта недвижимости	Здание		
2.	Ранее присвоенный государственный учетный номер (инвентарный) здания, сооружения, объекта незавершенного строительства	Инвентарный номер 3090		
3.	Кадастровый номер земельного участка (земельных участков), в границах которого (которых) расположены здание, сооружение, объект незавершенного строительства	13:15:0111004:1681		
4.	Уникальный учетный номер кадастрового квартала, в границах которого расположены здание, сооружение, объект незавершенного строительства	13:15:0111004		
5.	Адрес здания, сооружения, объекта незавершенного строительства	Мордовия Респ, Лямбирский р-н, Черемешево с, Долгая ул, 22 д		
5.1	Сведения о местоположении здания, сооружения, объекта незавершенного строительства (при отсутствии адреса) в структурированном в соответствии с федеральной информационной адресной системой виде	—		
5.2	Дополнительные сведения о местоположении	—		
6.	Иные сведения	Данный ОКС расположен на земельном участке с кадастровым номером 13:15:0111004:1681		
3. Пояснения к сведениям об объекте недвижимости с кадастровым номером 13:15:0111004:2341				
1.	—			
Описание местоположения зданий, сооружений, объектов незавершенного строительства на земельном участке				
1. Сведения о характерных точках контура объекта недвижимости с кадастровым номером 13:15:0111004:2342				
Система координат МСК-13, зона 1				
Зона № 1				
Обозначение характерных	Содержатся в Едином государственном реестре недвижимости	Определены в ходе выполнения комплексных кадастровых работ	Метод определения координат	Формулы, примененные для расчета средней квадратической погрешности определения

точек контура	Координаты, м		Радиус, м	Координаты, м		Радиус, м		координат характерных точек (M_t), м, с подставленными в такие формулы значениями и итоговые (вычисленные) значения M_t , м
	X	Y	R	X	Y	R		
1	2	3	4	5	6	7	8	9
н363О	—	—	—	3997 79.39	1284 737.4 0	—	Метод спутниковых геодезических измерений (определений)	$M_t = \text{SQRT}(M_1^2 + M_2^2) = \text{SQRT}(0,6^2 + 0,08^2) = 0,1\text{м}$
н364О	—	—	—	3997 76.79	1284 747.3 5	—	Метод спутниковых геодезических измерений (определений)	$M_t = \text{SQRT}(M_1^2 + M_2^2) = \text{SQRT}(0,6^2 + 0,08^2) = 0,1\text{м}$
н365О	—	—	—	3997 64.47	1284 744.1 7	—	Метод спутниковых геодезических измерений (определений)	$M_t = \text{SQRT}(M_1^2 + M_2^2) = \text{SQRT}(0,6^2 + 0,08^2) = 0,1\text{м}$
н366О	—	—	—	3997 68.62	1284 729.5 9	—	Метод спутниковых геодезических измерений (определений)	$M_t = \text{SQRT}(M_1^2 + M_2^2) = \text{SQRT}(0,6^2 + 0,08^2) = 0,1\text{м}$
н367О	—	—	—	3997 76.75	1284 731.9 8	—	Метод спутниковых геодезических измерений (определений)	$M_t = \text{SQRT}(M_1^2 + M_2^2) = \text{SQRT}(0,6^2 + 0,08^2) = 0,1\text{м}$

н368О	—	—	—	3997 75.51	1284 736.3 5	—	Метод спутниковых геодезически х измерений (определений)	$Mt = \sqrt{M1^2 + M2^2} = \sqrt{0,6^2 + 0,08^2} = 0,1\text{м}$
н363О	—	—	—	3997 79.39	1284 737.4 0	—	Метод спутниковых геодезически х измерений (определений)	$Mt = \sqrt{M1^2 + M2^2} = \sqrt{0,6^2 + 0,08^2} = 0,1\text{м}$

2. Сведения о характеристиках объекта недвижимости с кадастровым номером 13:15:0111004:2342

№ п/п	Наименование характеристики	Значение характеристики
1	2	3
1.	Вид объекта недвижимости	Здание
2.	Ранее присвоенный государственный учетный номер (инвентарный) здания, сооружения, объекта незавершенного строительства	Условный номер 13:15:143:0:754:23:0:0, Инвентарный номер 808
3.	Кадастровый номер земельного участка (земельных участков), в границах которого (которых) расположены здание, сооружение, объект незавершенного строительства	13:15:0111004:1517
4.	Уникальный учетный номер кадастрового квартала, в границах которого расположены здание, сооружение, объект незавершенного строительства	13:15:0111004
5.	Адрес здания, сооружения, объекта незавершенного строительства	Мордовия Респ, Лямбирский р-н, Черемисово с, Долгая ул, 23 д
5.1	Сведения о местоположении здания, сооружения, объекта незавершенного строительства (при отсутствии адреса) в структурированном в соответствии с федеральной информационной адресной системой виде	—
5.2	Дополнительные сведения о местоположении	—
6.	Иные сведения	Данный ОКС расположен на земельном участке с кадастровым номером 13:15:0111004:1517.

3. Пояснения к сведениям об объекте недвижимости с кадастровым номером

13:15:0111004:2342								
1.	—							
Описание местоположения зданий, сооружений, объектов незавершенного строительства на земельном участке								
1. Сведения о характерных точках контура объекта недвижимости с кадастровым номером 13:15:0111004:2343								
Система координат МСК-13, зона 1						Зона № 1		
Обозначение характерных точек контура	Содержатся в Едином государственном реестре недвижимости			Определены в ходе выполнения комплексных кадастровых работ			Метод определения координат	Формулы, примененные для расчета средней квадратической погрешности определения координат характерных точек (M _t), м, с подставленными в такие формулы значениями и итоговые (вычисленные) значения M _t , м
	Координаты, м		Радиус, м	Координаты, м		Радиус, м		
	X	Y	R	X	Y	R		
1	2	3	4	5	6	7	8	9
н369О	—	—	—	3992 82.46	1284 645.9 2	—	Метод спутниковых геодезических измерений (определений)	M _t =SQRT(M1^2+M2^2)=SQRT(0,6^2+0,08^2)=0,1м
н370О	—	—	—	3992 80.78	1284 655.8 5	—	Метод спутниковых геодезических измерений (определений)	M _t =SQRT(M1^2+M2^2)=SQRT(0,6^2+0,08^2)=0,1м

н3710	—	—	—	3992 77.89	1284 655.4 6	—	Метод спутниковых геодезически х измерений (определений)	$Mt = \sqrt{M1^2 + M2^2} = \sqrt{0,6^2 + 0,08^2} = 0,1\text{м}$
н3720	—	—	—	3992 77.24	1284 660.0 0	—	Метод спутниковых геодезически х измерений (определений)	$Mt = \sqrt{M1^2 + M2^2} = \sqrt{0,6^2 + 0,08^2} = 0,1\text{м}$
н3730	—	—	—	3992 80.61	1284 660.4 8	—	Метод спутниковых геодезически х измерений (определений)	$Mt = \sqrt{M1^2 + M2^2} = \sqrt{0,6^2 + 0,08^2} = 0,1\text{м}$
н3740	—	—	—	3992 80.81	1284 659.0 6	—	Метод спутниковых геодезически х измерений (определений)	$Mt = \sqrt{M1^2 + M2^2} = \sqrt{0,6^2 + 0,08^2} = 0,1\text{м}$
н3750	—	—	—	3992 86.81	1284 660.0 0	—	Метод спутниковых геодезически х измерений (определений)	$Mt = \sqrt{M1^2 + M2^2} = \sqrt{0,6^2 + 0,08^2} = 0,1\text{м}$
н3760	—	—	—	3992 89.06	1284 647.1 5	—	Метод спутниковых геодезически х измерений (определений)	$Mt = \sqrt{M1^2 + M2^2} = \sqrt{0,6^2 + 0,08^2} = 0,1\text{м}$
н3690	—	—	—	3992 82.46	1284 645.9 2	—	Метод спутниковых геодезически х измерений (определений)	$Mt = \sqrt{M1^2 + M2^2} = \sqrt{0,6^2 + 0,08^2} = 0,1\text{м}$

2. Сведения о характеристиках объекта недвижимости с кадастровым номером 13:15:0111004:2343

№ п/п	Наименование характеристики	Значение характеристики
1	2	3
1.	Вид объекта недвижимости	Здание
2.	Ранее присвоенный государственный учетный номер (инвентарный) здания, сооружения, объекта незавершенного строительства	Условный номер 13-13-01/298/2010-486, Инвентарный номер 89:237:002:000082290
3.	Кадастровый номер земельного участка (земельных участков), в границах которого (которых) расположены здание, сооружение, объект незавершенного строительства	13:15:0111004:1697
4.	Уникальный учетный номер кадастрового квартала, в границах которого расположены здание, сооружение, объект незавершенного строительства	13:15:0111004
5.	Адрес здания, сооружения, объекта незавершенного строительства	Мордовия Респ, Лямбирский р-н, Черemiшево с, Долгая ул, 2б д
5.1	Сведения о местоположении здания, сооружения, объекта незавершенного строительства (при отсутствии адреса) в структурированном в соответствии с федеральной информационной адресной системой виде	—
5.2	Дополнительные сведения о местоположении	—
6.	Иные сведения	Данный ОКС расположен на земельном участке с кадастровым номером 13:15:0111004:1697.
3. Пояснения к сведениям об объекте недвижимости с кадастровым номером <u>13:15:0111004:2343</u>		
1.	—	
Описание местоположения зданий, сооружений, объектов незавершенного строительства на земельном участке		
1. Сведения о характерных точках контура объекта недвижимости с кадастровым номером <u>13:15:0111004:2344</u>		
Система координат <u>МСК-13, зона 1</u>		Зона № 1

Обозначение характерных точек контура	Содержатся в Едином государственном реестре недвижимости		Определены в ходе выполнения комплексных кадастровых работ				Метод определения координат	Формулы, примененные для расчета средней квадратической погрешности определения координат характерных точек (M _t), м, с подставленными в такие формулы значениями и итоговые (вычисленные) значения M _t , м
	Координаты , м		Радиус, м	Координаты , м		Радиус, м		
	X	Y	R	X	Y	R		
1	2	3	4	5	6	7	8	9
н377О	—	—	—	4001 53.21	1284 853.2 5	—	Метод спутниковых геодезических измерений (определений)	M _t =SQRT(M1^2+M2^2)=SQRT(0,6^2+0,08^2)=0,1м
н378О	—	—	—	4001 44.97	1284 850.3 3	—	Метод спутниковых геодезических измерений (определений)	M _t =SQRT(M1^2+M2^2)=SQRT(0,6^2+0,08^2)=0,1м
н379О	—	—	—	4001 41.89	1284 858.8 6	—	Метод спутниковых геодезических измерений (определений)	M _t =SQRT(M1^2+M2^2)=SQRT(0,6^2+0,08^2)=0,1м
н380О	—	—	—	4001 46.35	1284 860.4 3	—	Метод спутниковых геодезических измерений (определений)	M _t =SQRT(M1^2+M2^2)=SQRT(0,6^2+0,08^2)=0,1м

н3810	—	—	—	4001 48.02	1284 855.6 3	—	Метод спутниковых геодезически х измерений (определений)	$Mt = \sqrt{M1^2 + M2^2} = \sqrt{0,6^2 + 0,08^2} = 0,1\text{м}$
н3820	—	—	—	4001 52.01	1284 856.9 7	—	Метод спутниковых геодезически х измерений (определений)	$Mt = \sqrt{M1^2 + M2^2} = \sqrt{0,6^2 + 0,08^2} = 0,1\text{м}$
н3770	—	—	—	4001 53.21	1284 853.2 5	—	Метод спутниковых геодезически х измерений (определений)	$Mt = \sqrt{M1^2 + M2^2} = \sqrt{0,6^2 + 0,08^2} = 0,1\text{м}$

2. Сведения о характеристиках объекта недвижимости с кадастровым номером 13:15:0111004:2344

№ п/п	Наименование характеристики	Значение характеристики
1	2	3
1.	Вид объекта недвижимости	Здание
2.	Ранее присвоенный государственный учетный номер (инвентарный) здания, сооружения, объекта незавершенного строительства	Условный номер 13-13-01/049/2010-235, Инвентарный номер 89:237:002:000081870
3.	Кадастровый номер земельного участка (земельных участков), в границах которого (которых) расположены здание, сооружение, объект незавершенного строительства	13:15:0111004:1531
4.	Уникальный учетный номер кадастрового квартала, в границах которого расположены здание, сооружение, объект незавершенного строительства	13:15:0111004
5.	Адрес здания, сооружения, объекта незавершенного строительства	Мордовия Респ, Лямбирский р-н, Черемисово с, Долгая ул, 45 д
5.1	Сведения о местоположении здания, сооружения, объекта незавершенного строительства (при отсутствии адреса) в структурированном в соответствии с федеральной информационной адресной системой виде	—

5.2	Дополнительные сведения о местоположении					—		
6.	Иные сведения					Данный ОКС расположен на земельном участке с кадастровым номером 13:15:0111004:1531.		
3. Пояснения к сведениям об объекте недвижимости с кадастровым номером 13:15:0111004:2344								
1.	—							
Описание местоположения зданий, сооружений, объектов незавершенного строительства на земельном участке								
1. Сведения о характерных точках контура объекта недвижимости с кадастровым номером 13:15:0111004:2345								
Система координат МСК-13, зона 1						Зона № 1		
Обозначение характерных точек контура	Содержатся в Едином государственном реестре недвижимости			Определены в ходе выполнения комплексных кадастровых работ			Метод определения координат	Формулы, примененные для расчета средней квадратической погрешности определения координат характерных точек (Mt), м, с подставленными в такие формулы значениями и итоговые (вычисленные) значения Mt, м
	Координаты, м		Радиус, м	Координаты, м		Радиус, м		
	X	Y	R	X	Y	R		
1	2	3	4	5	6	7	8	9
н383О	—	—	—	3993 55.85	1284 608.3 4	—	Метод спутниковых геодезических измерений (определений)	Mt=SQRT(M1^2+M2^2)=SQRT(0,6^2+0,08^2)=0,1м

н3840	—	—	—	3993 61.03	1284 610.3 0	—	Метод спутниковых геодезически х измерений (определений)	$Mt = \sqrt{M1^2 + M2^2} = \sqrt{0,6^2 + 0,08^2} = 0,1\text{м}$
н3850	—	—	—	3993 61.30	1284 609.6 6	—	Метод спутниковых геодезически х измерений (определений)	$Mt = \sqrt{M1^2 + M2^2} = \sqrt{0,6^2 + 0,08^2} = 0,1\text{м}$
н3860	—	—	—	3993 63.57	1284 610.5 0	—	Метод спутниковых геодезически х измерений (определений)	$Mt = \sqrt{M1^2 + M2^2} = \sqrt{0,6^2 + 0,08^2} = 0,1\text{м}$
н3870	—	—	—	3993 59.08	1284 623.1 5	—	Метод спутниковых геодезически х измерений (определений)	$Mt = \sqrt{M1^2 + M2^2} = \sqrt{0,6^2 + 0,08^2} = 0,1\text{м}$
н3880	—	—	—	3993 51.27	1284 620.3 7	—	Метод спутниковых геодезически х измерений (определений)	$Mt = \sqrt{M1^2 + M2^2} = \sqrt{0,6^2 + 0,08^2} = 0,1\text{м}$
н3830	—	—	—	3993 55.85	1284 608.3 4	—	Метод спутниковых геодезически х измерений (определений)	$Mt = \sqrt{M1^2 + M2^2} = \sqrt{0,6^2 + 0,08^2} = 0,1\text{м}$

2. Сведения о характеристиках объекта недвижимости с кадастровым номером 13:15:0111004:2345

№ п/п	Наименование характеристики	Значение характеристики
1	2	3
1.	Вид объекта недвижимости	Здание

2.	Ранее присвоенный государственный учетный номер (инвентарный) здания, сооружения, объекта незавершенного строительства	Условный номер 13:15:143:0:754:5:0:0, Инвентарный номер 3084
3.	Кадастровый номер земельного участка (земельных участков), в границах которого (которых) расположены здание, сооружение, объект незавершенного строительства	13:15:0111004:2587
4.	Уникальный учетный номер кадастрового квартала, в границах которого расположены здание, сооружение, объект незавершенного строительства	13:15:0111004
5.	Адрес здания, сооружения, объекта незавершенного строительства	Мордовия Респ, Лямбирский р-н, Черемешево с, Долгая ул, 5 д
5.1	Сведения о местоположении здания, сооружения, объекта незавершенного строительства (при отсутствии адреса) в структурированном в соответствии с федеральной информационной адресной системой виде	–
5.2	Дополнительные сведения о местоположении	–
6.	Иные сведения	Данный ОКС расположен на земельном участке с кадастровым номером 13:15:0111004:2587.

3. Пояснения к сведениям об объекте недвижимости с кадастровым номером 13:15:0111004:2345

1. –

Описание местоположения зданий, сооружений, объектов незавершенного строительства на земельном участке

1. Сведения о характерных точках контура объекта недвижимости с кадастровым номером 13:15:0111004:2347

Система координат МСК-13, зона 1

Зона № 1

Обозначение характерных точек	Содержатся в Едином государственном реестре недвижимости	Определены в ходе выполнения комплексных кадастровых работ	Метод определения координат	Формулы, примененные для расчета средней квадратической погрешности определения
-------------------------------	--	--	-----------------------------	---

точек контура	Координаты, м		Радиус, м	Координаты, м		Радиус, м		координат характерных точек (M_t), м, с подставленными в такие формулы значениями и итоговые (вычисленные) значения M_t , м
	X	Y	R	X	Y	R		
1	2	3	4	5	6	7	8	9
н3890	—	—	—	4006 52.26	1285 028.3 5	—	Метод спутниковых геодезических измерений (определений)	$M_t = \text{SQRT}(M_1^2 + M_2^2) = \text{SQRT}(0,6^2 + 0,08^2) = 0,1\text{м}$
н3900	—	—	—	4006 45.07	1285 027.5 6	—	Метод спутниковых геодезических измерений (определений)	$M_t = \text{SQRT}(M_1^2 + M_2^2) = \text{SQRT}(0,6^2 + 0,08^2) = 0,1\text{м}$
н3910	—	—	—	4006 45.30	1285 025.1 1	—	Метод спутниковых геодезических измерений (определений)	$M_t = \text{SQRT}(M_1^2 + M_2^2) = \text{SQRT}(0,6^2 + 0,08^2) = 0,1\text{м}$
н3920	—	—	—	4006 41.70	1285 024.6 6	—	Метод спутниковых геодезических измерений (определений)	$M_t = \text{SQRT}(M_1^2 + M_2^2) = \text{SQRT}(0,6^2 + 0,08^2) = 0,1\text{м}$
н3930	—	—	—	4006 41.39	1285 027.1 3	—	Метод спутниковых геодезических измерений (определений)	$M_t = \text{SQRT}(M_1^2 + M_2^2) = \text{SQRT}(0,6^2 + 0,08^2) = 0,1\text{м}$

н3940	—	—	—	4006 40.21	1285 027.0 2	—	Метод спутниковых геодезически х измерений (определений)	$Mt=\sqrt{M1^2+M2^2}=\sqrt{0,6^2+0,08^2}=0,1\text{м}$
н3950	—	—	—	4006 39.48	1285 033.3 9	—	Метод спутниковых геодезически х измерений (определений)	$Mt=\sqrt{M1^2+M2^2}=\sqrt{0,6^2+0,08^2}=0,1\text{м}$
н3960	—	—	—	4006 44.61	1285 033.9 7	—	Метод спутниковых геодезически х измерений (определений)	$Mt=\sqrt{M1^2+M2^2}=\sqrt{0,6^2+0,08^2}=0,1\text{м}$
н3970	—	—	—	4006 43.77	1285 039.8 6	—	Метод спутниковых геодезически х измерений (определений)	$Mt=\sqrt{M1^2+M2^2}=\sqrt{0,6^2+0,08^2}=0,1\text{м}$
н3980	—	—	—	4006 49.00	1285 040.4 4	—	Метод спутниковых геодезически х измерений (определений)	$Mt=\sqrt{M1^2+M2^2}=\sqrt{0,6^2+0,08^2}=0,1\text{м}$
н3990	—	—	—	4006 49.15	1285 039.3 5	—	Метод спутниковых геодезически х измерений (определений)	$Mt=\sqrt{M1^2+M2^2}=\sqrt{0,6^2+0,08^2}=0,1\text{м}$
н4000	—	—	—	4006 50.95	1285 039.5 0	—	Метод спутниковых геодезически х измерений (определений)	$Mt=\sqrt{M1^2+M2^2}=\sqrt{0,6^2+0,08^2}=0,1\text{м}$
н3890	—	—	—	4006 52.26	1285 028.3 5	—	Метод спутниковых геодезически	$Mt=\sqrt{M1^2+M2^2}=\sqrt{0,6^2+0,08^2}=0,1\text{м}$

							х измерений (определений)	
2. Сведения о характеристиках объекта недвижимости с кадастровым номером <u>13:15:0111004:2347</u>								
№ п/п	Наименование характеристики						Значение характеристики	
1	2						3	
1.	Вид объекта недвижимости						Здание	
2.	Ранее присвоенный государственный учетный номер (инвентарный) здания, сооружения, объекта незавершенного строительства						Условный номер 13-13-01/209/2006-058, Инвентарный номер 2023, Инвентарный номер 89:237:002:000020230	
3.	Кадастровый номер земельного участка (земельных участков), в границах которого (которых) расположены здание, сооружение, объект незавершенного строительства						13:15:0111004:1551	
4.	Уникальный учетный номер кадастрового квартала, в границах которого расположены здание, сооружение, объект незавершенного строительства						13:15:0111004	
5.	Адрес здания, сооружения, объекта незавершенного строительства						Мордовия Респ, Лямбирский р-н, Черemiшево с, Долгая ул, 83 д	
5.1	Сведения о местоположении здания, сооружения, объекта незавершенного строительства (при отсутствии адреса) в структурированном в соответствии с федеральной информационной адресной системой виде						—	
5.2	Дополнительные сведения о местоположении						—	
6.	Иные сведения						Данный ОКС расположен на земельном участке с кадастровым номером 13:15:0111004:1551.	
3. Пояснения к сведениям об объекте недвижимости с кадастровым номером <u>13:15:0111004:2347</u>								
1.	—							
Описание местоположения зданий, сооружений, объектов незавершенного строительства на земельном участке								

1. Сведения о характерных точках контура объекта недвижимости с кадастровым номером 13:15:0111004:2348

Система координат МСК-13, зона 1

Зона № 1

Обозначение характерных точек контура	Содержатся в Едином государственном реестре недвижимости			Определены в ходе выполнения комплексных кадастровых работ			Метод определения координат	Формулы, примененные для расчета средней квадратической погрешности определения координат характерных точек (M _t), м, с подставленными в такие формулы значениями и итоговые (вычисленные) значения M _t , м
	Координаты , м		Радиус, м	Координаты , м		Радиус, м		
	X	Y	R	X	Y	R		
1	2	3	4	5	6	7	8	9
н401О	—	—	—	4005 31.76	1284 499.1 3	—	Метод спутниковых геодезически х измерений (определений)	M _t =SQRT(M1^2+M2 ^2)=SQRT(0,6^2+0,0 8^2)=0,1м
н402О	—	—	—	4005 47.47	1284 501.8 2	—	Метод спутниковых геодезически х измерений (определений)	M _t =SQRT(M1^2+M2 ^2)=SQRT(0,6^2+0,0 8^2)=0,1м
н403О	—	—	—	4005 49.67	1284 487.3 3	—	Метод спутниковых геодезически х измерений (определений)	M _t =SQRT(M1^2+M2 ^2)=SQRT(0,6^2+0,0 8^2)=0,1м

н404О	—	—	—	4005 43.41	1284 486.3 1	—	Метод спутниковых геодезически х измерений (определений)	$Mt=\sqrt{M1^2+M2^2}=\sqrt{0,6^2+0,08^2}=0,1\text{м}$
н405О	—	—	—	4005 43.09	1284 487.7 4	—	Метод спутниковых геодезически х измерений (определений)	$Mt=\sqrt{M1^2+M2^2}=\sqrt{0,6^2+0,08^2}=0,1\text{м}$
н406О	—	—	—	4005 33.81	1284 486.0 8	—	Метод спутниковых геодезически х измерений (определений)	$Mt=\sqrt{M1^2+M2^2}=\sqrt{0,6^2+0,08^2}=0,1\text{м}$
н401О	—	—	—	4005 31.76	1284 499.1 3	—	Метод спутниковых геодезически х измерений (определений)	$Mt=\sqrt{M1^2+M2^2}=\sqrt{0,6^2+0,08^2}=0,1\text{м}$

2. Сведения о характеристиках объекта недвижимости с кадастровым номером 13:15:0111004:2348

№ п/п	Наименование характеристики	Значение характеристики
1	2	3
1.	Вид объекта недвижимости	Здание
2.	Ранее присвоенный государственный учетный номер (инвентарный) здания, сооружения, объекта незавершенного строительства	Инвентарный номер 3069, Условный номер 13:15:143:0:149:15:0:0
3.	Кадастровый номер земельного участка (земельных участков), в границах которого (которых) расположены здание, сооружение, объект незавершенного строительства	13:15:0111004:1707
4.	Уникальный учетный номер кадастрового квартала, в границах которого расположены здание, сооружение, объект незавершенного строительства	13:15:0111004
5.	Адрес здания, сооружения, объекта незавершенного строительства	Мордовия Респ, Лямбирский р-н, Черемисшево с, Колхозная ул, 15 д

5.1	Сведения о местоположении здания, сооружения, объекта незавершенного строительства (при отсутствии адреса) в структурированном в соответствии с федеральной информационной адресной системой виде	—
5.2	Дополнительные сведения о местоположении	—
6.	Иные сведения	Данный ОКС расположен на земельном участке с кадастровым номером 13:15:0111004:1707.

3. Пояснения к сведениям об объекте недвижимости с кадастровым номером 13:15:0111004:2348

1.	—
----	---

Описание местоположения зданий, сооружений, объектов незавершенного строительства на земельном участке

1. Сведения о характерных точках контура объекта недвижимости с кадастровым номером 13:15:0111004:2349

Система координат МСК-13, зона 1

Зона № 1

Обозначение характерных точек контура	Содержатся в Едином государственном реестре недвижимости			Определены в ходе выполнения комплексных кадастровых работ			Метод определения координат	Формулы, примененные для расчета средней квадратической погрешности определения координат характерных точек (M_t), м, с подставленными в такие формулы значениями и итоговые (вычисленные) значения M_t , м
	Координаты, м		Радиус, м	Координаты, м		Радиус, м		
	X	Y	R	X	Y	R		
1	2	3	4	5	6	7	8	9
н4070	—	—	—	4007	1284	—	Метод	$M_t = \sqrt{M_1^2 + M_2^2}$

				69.15	500.30		спутниковых геодезических измерений (определений)	$\sqrt{0,6^2+0,08^2}=0,1\text{м}$
н408О	—	—	—	4007 69.74	1284 513.05	—	Метод спутниковых геодезических измерений (определений)	$M_t=\sqrt{M_1^2+M_2^2}=\sqrt{0,6^2+0,08^2}=0,1\text{м}$
н409О	—	—	—	4007 57.39	1284 513.77	—	Метод спутниковых геодезических измерений (определений)	$M_t=\sqrt{M_1^2+M_2^2}=\sqrt{0,6^2+0,08^2}=0,1\text{м}$
н410О	—	—	—	4007 56.79	1284 500.93	—	Метод спутниковых геодезических измерений (определений)	$M_t=\sqrt{M_1^2+M_2^2}=\sqrt{0,6^2+0,08^2}=0,1\text{м}$
н407О	—	—	—	4007 69.15	1284 500.30	—	Метод спутниковых геодезических измерений (определений)	$M_t=\sqrt{M_1^2+M_2^2}=\sqrt{0,6^2+0,08^2}=0,1\text{м}$

2. Сведения о характеристиках объекта недвижимости с кадастровым номером 13:15:0111004:2349

№ п/п	Наименование характеристики	Значение характеристики
1	2	3
1.	Вид объекта недвижимости	Здание
2.	Ранее присвоенный государственный учетный номер (инвентарный) здания, сооружения, объекта незавершенного строительства	Инвентарный номер 89:237:002:000083780, Условный номер 13-13-01/027/2011-220
3.	Кадастровый номер земельного участка (земельных участков), в границах которого (которых) расположены здание, сооружение, объект незавершенного строительства	13:15:0111004:1874

4.	Уникальный учетный номер кадастрового квартала, в границах которого расположены здание, сооружение, объект незавершенного строительства	13:15:0111004
5.	Адрес здания, сооружения, объекта незавершенного строительства	Российская Федерация, Мордовия Респ, Лямбирский р-н, Лямбирский с/п, Черemiшево с, Колхозная ул, дом 25А
5.1	Сведения о местоположении здания, сооружения, объекта незавершенного строительства (при отсутствии адреса) в структурированном в соответствии с федеральной информационной адресной системой виде	—
5.2	Дополнительные сведения о местоположении	—
6.	Иные сведения	Данный ОКС расположен на земельном участке с кадастровым номером 13:15:0111004:1874.Адрес установлен на основании Постановления Администрации Лямбирского сельского поселения Лямбирского муниципального района Республики Мордовия №160 от 07.11.2018 г..

3. Пояснения к сведениям об объекте недвижимости с кадастровым номером 13:15:0111004:2349

1.	—
----	---

Описание местоположения зданий, сооружений, объектов незавершенного строительства на земельном участке

1. Сведения о характерных точках контура объекта недвижимости с кадастровым номером 13:15:0111004:2350

Система координат МСК-13, зона 1

Зона № 1

Обозначение характерных	Содержатся в Едином государственном реестре недвижимости	Определены в ходе выполнения комплексных кадастровых работ	Метод определения координат	Формулы, примененные для расчета средней квадратической погрешности определения
-------------------------	--	--	-----------------------------	---

точек конту ра	Координаты , м		Радиу с, м	Координаты , м		Радиус, м		координат характерных точек (M_t), м, с подставленными в такие формулы значениями и итоговые (вычисленные) значения M_t , м
	X	Y	R	X	Y	R		
1	2	3	4	5	6	7	8	9
н411О	—	—	—	4007 72.33	1284 577.1 8	—	Метод спутниковых геодезически х измерений (определений)	$M_t = \text{SQRT}(M_1^2 + M_2^2) = \text{SQRT}(0,6^2 + 0,08^2) = 0,1\text{м}$
н412О	—	—	—	4007 73.35	1284 582.2 0	—	Метод спутниковых геодезически х измерений (определений)	$M_t = \text{SQRT}(M_1^2 + M_2^2) = \text{SQRT}(0,6^2 + 0,08^2) = 0,1\text{м}$
н413О	—	—	—	4007 65.08	1284 584.2 4	—	Метод спутниковых геодезически х измерений (определений)	$M_t = \text{SQRT}(M_1^2 + M_2^2) = \text{SQRT}(0,6^2 + 0,08^2) = 0,1\text{м}$
н414О	—	—	—	4007 64.00	1284 579.2 9	—	Метод спутниковых геодезически х измерений (определений)	$M_t = \text{SQRT}(M_1^2 + M_2^2) = \text{SQRT}(0,6^2 + 0,08^2) = 0,1\text{м}$
н411О	—	—	—	4007 72.33	1284 577.1 8	—	Метод спутниковых геодезически х измерений (определений)	$M_t = \text{SQRT}(M_1^2 + M_2^2) = \text{SQRT}(0,6^2 + 0,08^2) = 0,1\text{м}$

2. Сведения о характеристиках объекта недвижимости с кадастровым номером <u>13:15:0111004:2350</u>		
№ п/п	Наименование характеристики	Значение характеристики
1	2	3
1.	Вид объекта недвижимости	Здание
2.	Ранее присвоенный государственный учетный номер (инвентарный) здания, сооружения, объекта незавершенного строительства	Инвентарный номер 3075
3.	Кадастровый номер земельного участка (земельных участков), в границах которого (которых) расположены здание, сооружение, объект незавершенного строительства	13:15:0111004:1732
4.	Уникальный учетный номер кадастрового квартала, в границах которого расположены здание, сооружение, объект незавершенного строительства	13:15:0111004
5.	Адрес здания, сооружения, объекта незавершенного строительства	Мордовия Респ, Лямбирский р-н, Черемисово с, Колхозная ул, 28 д
5.1	Сведения о местоположении здания, сооружения, объекта незавершенного строительства (при отсутствии адреса) в структурированном в соответствии с федеральной информационной адресной системой виде	—
5.2	Дополнительные сведения о местоположении	—
6.	Иные сведения	Данный ОКС расположен на земельном участке с кадастровым номером 13:15:0111004:1732.
3. Пояснения к сведениям об объекте недвижимости с кадастровым номером <u>13:15:0111004:2350</u>		
1.	—	
Описание местоположения зданий, сооружений, объектов незавершенного строительства на земельном участке		
1. Сведения о характерных точках контура объекта недвижимости с кадастровым номером <u>13:15:0111004:2351</u>		
Система координат <u>МСК-13, зона 1</u>		Зона № <u>1</u>

Обозначение характерных точек контура	Содержатся в Едином государственном реестре недвижимости		Определены в ходе выполнения комплексных кадастровых работ				Метод определения координат	Формулы, примененные для расчета средней квадратической погрешности определения координат характерных точек (M _t), м, с подставленными в такие формулы значениями и итоговые (вычисленные) значения M _t , м
	Координаты , м		Радиус, м	Координаты , м		Радиус, м		
	X	Y	R	X	Y	R		
1	2	3	4	5	6	7	8	9
н4150	—	—	—	4009 29.74	1284 463.5 7	—	Метод спутниковых геодезических измерений (определений)	M _t =SQRT(M1^2+M2^2)=SQRT(0,6^2+0,08^2)=0,1м
н4160	—	—	—	4009 23.69	1284 464.0 0	—	Метод спутниковых геодезических измерений (определений)	M _t =SQRT(M1^2+M2^2)=SQRT(0,6^2+0,08^2)=0,1м
н4170	—	—	—	4009 24.00	1284 469.1 2	—	Метод спутниковых геодезических измерений (определений)	M _t =SQRT(M1^2+M2^2)=SQRT(0,6^2+0,08^2)=0,1м
н4180	—	—	—	4009 25.45	1284 469.0 9	—	Метод спутниковых геодезических измерений (определений)	M _t =SQRT(M1^2+M2^2)=SQRT(0,6^2+0,08^2)=0,1м

н4190	—	—	—	4009 25.91	1284 476.3 5	—	Метод спутниковых геодезически х измерений (определений)	$Mt=\sqrt{M1^2+M2^2}=\sqrt{0,6^2+0,08^2}=0,1\text{м}$
н4200	—	—	—	4009 30.59	1284 475.9 8	—	Метод спутниковых геодезически х измерений (определений)	$Mt=\sqrt{M1^2+M2^2}=\sqrt{0,6^2+0,08^2}=0,1\text{м}$
н4150	—	—	—	4009 29.74	1284 463.5 7	—	Метод спутниковых геодезически х измерений (определений)	$Mt=\sqrt{M1^2+M2^2}=\sqrt{0,6^2+0,08^2}=0,1\text{м}$

2. Сведения о характеристиках объекта недвижимости с кадастровым номером 13:15:0111004:2351

№ п/п	Наименование характеристики	Значение характеристики
1	2	3
1.	Вид объекта недвижимости	Здание
2.	Ранее присвоенный государственный учетный номер (инвентарный) здания, сооружения, объекта незавершенного строительства	Инвентарный номер 3077, Условный номер 13:15:248/2003:265
3.	Кадастровый номер земельного участка (земельных участков), в границах которого (которых) расположены здание, сооружение, объект незавершенного строительства	13:15:0111004:1719
4.	Уникальный учетный номер кадастрового квартала, в границах которого расположены здание, сооружение, объект незавершенного строительства	13:15:0111004
5.	Адрес здания, сооружения, объекта незавершенного строительства	Мордовия Респ, Лямбирский р-н, Черемисшево с, Колхозная ул, 39 д
5.1	Сведения о местоположении здания, сооружения, объекта незавершенного строительства (при отсутствии адреса) в структурированном в соответствии с федеральной информационной адресной системой виде	—

5.2	Дополнительные сведения о местоположении					—		
6.	Иные сведения					Данный ОКС расположен на земельном участке с кадастровым номером 13:15:0111004:1719.		
3. Пояснения к сведениям об объекте недвижимости с кадастровым номером 13:15:0111004:2351								
1.	—							
Описание местоположения зданий, сооружений, объектов незавершенного строительства на земельном участке								
1. Сведения о характерных точках контура объекта недвижимости с кадастровым номером 13:15:0111004:2352								
Система координат МСК-13, зона 1						Зона № 1		
Обозначение характерных точек контура	Содержатся в Едином государственном реестре недвижимости			Определены в ходе выполнения комплексных кадастровых работ			Метод определения координат	Формулы, примененные для расчета средней квадратической погрешности определения координат характерных точек (Mt), м, с подставленными в такие формулы значениями и итоговые (вычисленные) значения Mt, м
	Координаты, м		Радиус, м	Координаты, м		Радиус, м		
	X	Y	R	X	Y	R		
1	2	3	4	5	6	7	8	9
н421О	—	—	—	4009 80.83	1284 509.2 8	—	Метод спутниковых геодезических измерений (определений)	Mt=SQRT(M1^2+M2^2)=SQRT(0,6^2+0,08^2)=0,1м

н422О	—	—	—	4009 66.30	1284 514.1 3	—	Метод спутниковых геодезически х измерений (определений)	$Mt = \sqrt{M1^2 + M2^2} = \sqrt{0,6^2 + 0,08^2} = 0,1\text{м}$
н423О	—	—	—	4009 69.23	1284 522.8 2	—	Метод спутниковых геодезически х измерений (определений)	$Mt = \sqrt{M1^2 + M2^2} = \sqrt{0,6^2 + 0,08^2} = 0,1\text{м}$
н424О	—	—	—	4009 76.80	1284 520.2 5	—	Метод спутниковых геодезически х измерений (определений)	$Mt = \sqrt{M1^2 + M2^2} = \sqrt{0,6^2 + 0,08^2} = 0,1\text{м}$
н425О	—	—	—	4009 77.35	1284 522.0 4	—	Метод спутниковых геодезически х измерений (определений)	$Mt = \sqrt{M1^2 + M2^2} = \sqrt{0,6^2 + 0,08^2} = 0,1\text{м}$
н426О	—	—	—	4009 79.55	1284 521.3 8	—	Метод спутниковых геодезически х измерений (определений)	$Mt = \sqrt{M1^2 + M2^2} = \sqrt{0,6^2 + 0,08^2} = 0,1\text{м}$
н427О	—	—	—	4009 79.02	1284 519.4 3	—	Метод спутниковых геодезически х измерений (определений)	$Mt = \sqrt{M1^2 + M2^2} = \sqrt{0,6^2 + 0,08^2} = 0,1\text{м}$
н428О	—	—	—	4009 83.47	1284 517.9 9	—	Метод спутниковых геодезически х измерений (определений)	$Mt = \sqrt{M1^2 + M2^2} = \sqrt{0,6^2 + 0,08^2} = 0,1\text{м}$
н421О	—	—	—	4009 80.83	1284 509.2 8	—	Метод спутниковых геодезически	$Mt = \sqrt{M1^2 + M2^2} = \sqrt{0,6^2 + 0,08^2} = 0,1\text{м}$

							х измерений (определений)	
2. Сведения о характеристиках объекта недвижимости с кадастровым номером 13:15:0111004:2352								
№ п/п	Наименование характеристики						Значение характеристики	
1	2						3	
1.	Вид объекта недвижимости						Здание	
2.	Ранее присвоенный государственный учетный номер (инвентарный) здания, сооружения, объекта незавершенного строительства						Инвентарный номер 89:237:002:000084270	
3.	Кадастровый номер земельного участка (земельных участков), в границах которого (которых) расположены здание, сооружение, объект незавершенного строительства						13:15:0111004:2599, 13:15:0111004:2600	
4.	Уникальный учетный номер кадастрового квартала, в границах которого расположены здание, сооружение, объект незавершенного строительства						13:15:0111004	
5.	Адрес здания, сооружения, объекта незавершенного строительства						Мордовия Респ, Лямбирский р-н, Черемисево с, Колхозная ул, 44 д	
5.1	Сведения о местоположении здания, сооружения, объекта незавершенного строительства (при отсутствии адреса) в структурированном в соответствии с федеральной информационной адресной системой виде						—	
5.2	Дополнительные сведения о местоположении						—	
6.	Иные сведения						Данный ОКС расположен на земельных участках с кадастровым номером 13:15:0111004:2599, 13:15:0111004:2600.	
3. Пояснения к сведениям об объекте недвижимости с кадастровым номером 13:15:0111004:2352								
1.	—							
Описание местоположения зданий, сооружений, объектов незавершенного строительства на земельном участке								

1. Сведения о характерных точках контура объекта недвижимости с кадастровым номером 13:15:0111004:2353

Система координат МСК-13, зона 1

Зона № 1

Обозначение характерных точек контура	Содержатся в Едином государственном реестре недвижимости			Определены в ходе выполнения комплексных кадастровых работ			Метод определения координат	Формулы, примененные для расчета средней квадратической погрешности определения координат характерных точек (M _t), м, с подставленными в такие формулы значениями и итоговые (вычисленные) значения M _t , м
	Координаты , м		Радиус, м	Координаты , м		Радиус, м		
	X	Y	R	X	Y	R		
1	2	3	4	5	6	7	8	9
н429О	—	—	—	4010 38.51	1284 640.9 5	—	Метод спутниковых геодезически х измерений (определений)	M _t =SQRT(M1^2+M2 ^2)=SQRT(0,6^2+0,0 8^2)=0,1м
н430О	—	—	—	4010 33.00	1284 637.4 2	—	Метод спутниковых геодезически х измерений (определений)	M _t =SQRT(M1^2+M2 ^2)=SQRT(0,6^2+0,0 8^2)=0,1м
н431О	—	—	—	4010 27.32	1284 646.8 3	—	Метод спутниковых геодезически х измерений (определений)	M _t =SQRT(M1^2+M2 ^2)=SQRT(0,6^2+0,0 8^2)=0,1м

н4320	—	—	—	4010 28.62	1284 647.6 7	—	Метод спутниковых геодезически х измерений (определений)	$Mt = \sqrt{M1^2 + M2^2} = \sqrt{0,6^2 + 0,08^2} = 0,1\text{м}$
н4330	—	—	—	4010 27.84	1284 648.8 6	—	Метод спутниковых геодезически х измерений (определений)	$Mt = \sqrt{M1^2 + M2^2} = \sqrt{0,6^2 + 0,08^2} = 0,1\text{м}$
н4340	—	—	—	4010 30.72	1284 650.6 2	—	Метод спутниковых геодезически х измерений (определений)	$Mt = \sqrt{M1^2 + M2^2} = \sqrt{0,6^2 + 0,08^2} = 0,1\text{м}$
н4350	—	—	—	4010 31.59	1284 649.3 1	—	Метод спутниковых геодезически х измерений (определений)	$Mt = \sqrt{M1^2 + M2^2} = \sqrt{0,6^2 + 0,08^2} = 0,1\text{м}$
н4360	—	—	—	4010 33.09	1284 650.2 6	—	Метод спутниковых геодезически х измерений (определений)	$Mt = \sqrt{M1^2 + M2^2} = \sqrt{0,6^2 + 0,08^2} = 0,1\text{м}$
н4290	—	—	—	4010 38.51	1284 640.9 5	—	Метод спутниковых геодезически х измерений (определений)	$Mt = \sqrt{M1^2 + M2^2} = \sqrt{0,6^2 + 0,08^2} = 0,1\text{м}$

2. Сведения о характеристиках объекта недвижимости с кадастровым номером 13:15:0111004:2353

№ п/п	Наименование характеристики	Значение характеристики
1	2	3
1.	Вид объекта недвижимости	Здание

2.	Ранее присвоенный государственный учетный номер (инвентарный) здания, сооружения, объекта незавершенного строительства	Инвентарный номер 7408, Условный номер 13-13-01/179/2009-073
3.	Кадастровый номер земельного участка (земельных участков), в границах которого (которых) расположены здание, сооружение, объект незавершенного строительства	13:15:0111004:1826
4.	Уникальный учетный номер кадастрового квартала, в границах которого расположены здание, сооружение, объект незавершенного строительства	13:15:0111004
5.	Адрес здания, сооружения, объекта незавершенного строительства	Российская Федерация, Мордовия Респ, Лямбирский р-н, Лямбирское с/п, Черемешево с, Молодежная ул, дом 13А
5.1	Сведения о местоположении здания, сооружения, объекта незавершенного строительства (при отсутствии адреса) в структурированном в соответствии с федеральной информационной адресной системой виде	—
5.2	Дополнительные сведения о местоположении	—
6.	Иные сведения	Данный ОКС расположен на земельном участке с кадастровым номером 13:15:0111004:1826.Адрес установлен на основании Постановления Администрации Лямбирского сельского поселения Лямбирского муниципального района Республики Мордовия №1 от 10.11.2016 г.
3. Пояснения к сведениям об объекте недвижимости с кадастровым номером 13:15:0111004:2353		
1.	—	
Описание местоположения зданий, сооружений, объектов незавершенного строительства на земельном участке		
1. Сведения о характерных точках контура объекта недвижимости с кадастровым номером 13:15:0111004:2355		
Система координат МСК-13, зона 1 13.1		Зона № _

Обозначение характерных точек контура	Содержатся в Едином государственном реестре недвижимости		Определены в ходе выполнения комплексных кадастровых работ				Метод определения координат	Формулы, примененные для расчета средней квадратической погрешности определения координат характерных точек (M _t), м, с подставленными в такие формулы значениями и итоговые (вычисленные) значения M _t , м
	Координаты , м		Радиус, м	Координаты , м		Радиус, м		
	X	Y	R	X	Y	R		
1	2	3	4	5	6	7	8	9
н437О	—	—	—	4009 68.12	1284 758.6 7	—	Метод спутниковых геодезических измерений (определений)	M _t =SQRT(M1^2+M2^2)=SQRT(0,6^2+0,08^2)=0,1м
н438О	—	—	—	4009 62.33	1284 766.9 5	—	Метод спутниковых геодезических измерений (определений)	M _t =SQRT(M1^2+M2^2)=SQRT(0,6^2+0,08^2)=0,1м
н439О	—	—	—	4009 53.77	1284 761.3 2	—	Метод спутниковых геодезических измерений (определений)	M _t =SQRT(M1^2+M2^2)=SQRT(0,6^2+0,08^2)=0,1м
н440О	—	—	—	4009 59.77	1284 752.8 8	—	Метод спутниковых геодезических измерений (определений)	M _t =SQRT(M1^2+M2^2)=SQRT(0,6^2+0,08^2)=0,1м

н4370	—	—	—	4009 68.12	1284 758.6 7	—	Метод спутниковых геодезически х измерений (определений)	$Mt = \sqrt{M1^2 + M2^2} = \sqrt{0,6^2 + 0,08^2} = 0,1\text{м}$
-------	---	---	---	---------------	--------------------	---	--	---

2. Сведения о характеристиках объекта недвижимости с кадастровым номером 13:15:0111004:2355

№ п/п	Наименование характеристики	Значение характеристики
1	2	3
1.	Вид объекта недвижимости	Здание
2.	Ранее присвоенный государственный учетный номер (инвентарный) здания, сооружения, объекта незавершенного строительства	Инвентарный номер 647, Условный номер 13-13-01/157/2010-055
3.	Кадастровый номер земельного участка (земельных участков), в границах которого (которых) расположены здание, сооружение, объект незавершенного строительства	13:15:0111004:1831
4.	Уникальный учетный номер кадастрового квартала, в границах которого расположены здание, сооружение, объект незавершенного строительства	13:15:0111004
5.	Адрес здания, сооружения, объекта незавершенного строительства	Мордовия Респ, Лямбирский р-н, Черемисево с, Молодежная ул, 23б д
5.1	Сведения о местоположении здания, сооружения, объекта незавершенного строительства (при отсутствии адреса) в структурированном в соответствии с федеральной информационной адресной системой виде	—
5.2	Дополнительные сведения о местоположении	—
6.	Иные сведения	Данный ОКС расположен на земельном участке с кадастровым номером 13:15:0111004:1831.

3. Пояснения к сведениям об объекте недвижимости с кадастровым номером 13:15:0111004:2355

1.	—
----	---

Описание местоположения зданий, сооружений,

объектов незавершенного строительства на земельном участке

1. Сведения о характерных точках контура объекта недвижимости с кадастровым номером 13:15:0111004:2356

Система координат МСК-13, зона 1

Зона № 1

Обозначение характерных точек контура	Содержатся в Едином государственном реестре недвижимости			Определены в ходе выполнения комплексных кадастровых работ			Метод определения координат	Формулы, примененные для расчета средней квадратической погрешности определения координат характерных точек (M _t), м, с подставленными в такие формулы значениями и итоговые (вычисленные) значения M _t , м
	Координаты , м		Радиус, м	Координаты , м		Радиус, м		
	X	Y	R	X	Y	R		
1	2	3	4	5	6	7	8	9
н441О	—	—	—	4002 43.75	1284 617.8 3	—	Метод спутниковых геодезически х измерений (определений)	M _t =SQRT(M1^2+M2 ^2)=SQRT(0,6^2+0,0 8^2)=0,1м
н442О	—	—	—	4002 33.71	1284 615.5 3	—	Метод спутниковых геодезически х измерений (определений)	M _t =SQRT(M1^2+M2 ^2)=SQRT(0,6^2+0,0 8^2)=0,1м
н443О	—	—	—	4002 30.68	1284 627.8 4	—	Метод спутниковых геодезически х измерений (определений	M _t =SQRT(M1^2+M2 ^2)=SQRT(0,6^2+0,0 8^2)=0,1м

)	
н444О	—	—	—	4002 40.77	1284 630.1 2	—	Метод спутниковых геодезически х измерений (определений)	$Mt = \sqrt{M1^2 + M2^2} = \sqrt{0,6^2 + 0,08^2} = 0,1\text{м}$
н445О	—	—	—	4002 41.90	1284 625.4 9	—	Метод спутниковых геодезически х измерений (определений)	$Mt = \sqrt{M1^2 + M2^2} = \sqrt{0,6^2 + 0,08^2} = 0,1\text{м}$
н446О	—	—	—	4002 44.17	1284 626.0 0	—	Метод спутниковых геодезически х измерений (определений)	$Mt = \sqrt{M1^2 + M2^2} = \sqrt{0,6^2 + 0,08^2} = 0,1\text{м}$
н447О	—	—	—	4002 45.17	1284 622.0 0	—	Метод спутниковых геодезически х измерений (определений)	$Mt = \sqrt{M1^2 + M2^2} = \sqrt{0,6^2 + 0,08^2} = 0,1\text{м}$
н448О	—	—	—	4002 42.86	1284 621.4 1	—	Метод спутниковых геодезически х измерений (определений)	$Mt = \sqrt{M1^2 + M2^2} = \sqrt{0,6^2 + 0,08^2} = 0,1\text{м}$
н441О	—	—	—	4002 43.75	1284 617.8 3	—	Метод спутниковых геодезически х измерений (определений)	$Mt = \sqrt{M1^2 + M2^2} = \sqrt{0,6^2 + 0,08^2} = 0,1\text{м}$

2. Сведения о характеристиках объекта недвижимости с кадастровым номером 13:15:0111004:2356

№ п/п	Наименование характеристики	Значение характеристики
1	2	3
1.	Вид объекта недвижимости	Здание

2.	Ранее присвоенный государственный учетный номер (инвентарный) здания, сооружения, объекта незавершенного строительства	Инвентарный номер 6391, Условный номер 13-13-01/152/2007-053
3.	Кадастровый номер земельного участка (земельных участков), в границах которого (которых) расположены здание, сооружение, объект незавершенного строительства	13:15:0111004:1798
4.	Уникальный учетный номер кадастрового квартала, в границах которого расположены здание, сооружение, объект незавершенного строительства	13:15:0111004
5.	Адрес здания, сооружения, объекта незавершенного строительства	Мордовия Респ, Лямбирский р-н, Черемешево с, Молодежная ул, 36 д
5.1	Сведения о местоположении здания, сооружения, объекта незавершенного строительства (при отсутствии адреса) в структурированном в соответствии с федеральной информационной адресной системой виде	–
5.2	Дополнительные сведения о местоположении	–
6.	Иные сведения	Данный ОКС расположен на земельном участке с кадастровым номером 13:15:0111004:1798.

3. Пояснения к сведениям об объекте недвижимости с кадастровым номером 13:15:0111004:2356

1.	–
----	---

Описание местоположения зданий, сооружений, объектов незавершенного строительства на земельном участке

1. Сведения о характерных точках контура объекта недвижимости с кадастровым номером 13:15:0111004:2357

Система координат МСК-13, зона 1

Зона № 1

Обозначение характеристик	Содержатся в Едином государственном реестре недвижимости	Определены в ходе выполнения комплексных кадастровых работ	Метод определения координат	Формулы, примененные для расчета средней квадратической погрешности определения
---------------------------	--	--	-----------------------------	---

точек конту ра	Координаты , м		Радиу с, м	Координаты , м		Радиус, м		координат характерных точек (M_t), м, с подставленными в такие формулы значениями и итоговые (вычисленные) значения M_t , м
	X	Y	R	X	Y	R		
1	2	3	4	5	6	7	8	9
н449О	—	—	—	4005 11.75	1284 753.1 7	—	Метод спутниковых геодезически х измерений (определений)	$M_t = \text{SQRT}(M_1^2 + M_2^2) = \text{SQRT}(0,6^2 + 0,08^2) = 0,1\text{м}$
н450О	—	—	—	4005 21.31	1284 755.7 2	—	Метод спутниковых геодезически х измерений (определений)	$M_t = \text{SQRT}(M_1^2 + M_2^2) = \text{SQRT}(0,6^2 + 0,08^2) = 0,1\text{м}$
н451О	—	—	—	4005 20.11	1284 760.4 5	—	Метод спутниковых геодезически х измерений (определений)	$M_t = \text{SQRT}(M_1^2 + M_2^2) = \text{SQRT}(0,6^2 + 0,08^2) = 0,1\text{м}$
н452О	—	—	—	4005 23.74	1284 761.4 0	—	Метод спутниковых геодезически х измерений (определений)	$M_t = \text{SQRT}(M_1^2 + M_2^2) = \text{SQRT}(0,6^2 + 0,08^2) = 0,1\text{м}$
н453О	—	—	—	4005 22.85	1284 764.9 7	—	Метод спутниковых геодезически х измерений (определений)	$M_t = \text{SQRT}(M_1^2 + M_2^2) = \text{SQRT}(0,6^2 + 0,08^2) = 0,1\text{м}$

н4540	—	—	—	4005 09.48	1284 761.6 0	—	Метод спутниковых геодезически х измерений (определений)	$Mt = \sqrt{M1^2 + M2^2} = \sqrt{0,6^2 + 0,08^2} = 0,1\text{м}$
н4490	—	—	—	4005 11.75	1284 753.1 7	—	Метод спутниковых геодезически х измерений (определений)	$Mt = \sqrt{M1^2 + M2^2} = \sqrt{0,6^2 + 0,08^2} = 0,1\text{м}$

2. Сведения о характеристиках объекта недвижимости с кадастровым номером 13:15:0111004:2357

№ п/п	Наименование характеристики	Значение характеристики
1	2	3
1.	Вид объекта недвижимости	Здание
2.	Ранее присвоенный государственный учетный номер (инвентарный) здания, сооружения, объекта незавершенного строительства	Инвентарный номер 3057, Условный номер 13:15:24/2004:124
3.	Кадастровый номер земельного участка (земельных участков), в границах которого (которых) расположены здание, сооружение, объект незавершенного строительства	13:15:0111004:1802
4.	Уникальный учетный номер кадастрового квартала, в границах которого расположены здание, сооружение, объект незавершенного строительства	13:15:0111004
5.	Адрес здания, сооружения, объекта незавершенного строительства	Мордовия Респ, Лямбирский р-н, Черемисево с, Молодежная ул, 37 д
5.1	Сведения о местоположении здания, сооружения, объекта незавершенного строительства (при отсутствии адреса) в структурированном в соответствии с федеральной информационной адресной системой виде	—
5.2	Дополнительные сведения о местоположении	—
6.	Иные сведения	Данный ОКС расположен на земельном участке с кадастровым номером 13:15:0111004:1802.

3. Пояснения к сведениям об объекте недвижимости с кадастровым номером 13:15:0111004:2357								
1.	—							
Описание местоположения зданий, сооружений, объектов незавершенного строительства на земельном участке								
1. Сведения о характерных точках контура объекта недвижимости с кадастровым номером 13:15:0111004:2358								
Система координат МСК-13, зона 1						Зона № 1		
Обозначение характерных точек контура	Содержатся в Едином государственном реестре недвижимости			Определены в ходе выполнения комплексных кадастровых работ			Метод определения координат	Формулы, примененные для расчета средней квадратической погрешности определения координат характерных точек (M _t), м, с подставленными в такие формулы значениями и итоговые (вычисленные) значения M _t , м
	Координаты, м		Радиус, м	Координаты, м		Радиус, м		
	X	Y	R	X	Y	R		
1	2	3	4	5	6	7	8	9
н4550	—	—	—	3997 40.81	1284 579.53	—	Метод спутниковых геодезических измерений (определений)	M _t =SQRT(M1^2+M2^2)=SQRT(0,6^2+0,08^2)=0,1м
н4560	—	—	—	3997 32.98	1284 577.41	—	Метод спутниковых геодезических измерений (определений)	M _t =SQRT(M1^2+M2^2)=SQRT(0,6^2+0,08^2)=0,1м

)	
н4570	—	—	—	3997 30.01	1284 587.9 6	—	Метод спутниковых геодезически х измерений (определений)	$Mt = \sqrt{M1^2 + M2^2} = \sqrt{0,6^2 + 0,08^2} = 0,1\text{м}$
н4580	—	—	—	3997 37.78	1284 590.0 4	—	Метод спутниковых геодезически х измерений (определений)	$Mt = \sqrt{M1^2 + M2^2} = \sqrt{0,6^2 + 0,08^2} = 0,1\text{м}$
н4550	—	—	—	3997 40.81	1284 579.5 3	—	Метод спутниковых геодезически х измерений (определений)	$Mt = \sqrt{M1^2 + M2^2} = \sqrt{0,6^2 + 0,08^2} = 0,1\text{м}$

2. Сведения о характеристиках объекта недвижимости с кадастровым номером 13:15:0111004:2358

№ п/п	Наименование характеристики	Значение характеристики
1	2	3
1.	Вид объекта недвижимости	Здание
2.	Ранее присвоенный государственный учетный номер (инвентарный) здания, сооружения, объекта незавершенного строительства	Инвентарный номер 3058
3.	Кадастровый номер земельного участка (земельных участков), в границах которого (которых) расположены здание, сооружение, объект незавершенного строительства	13:15:0111004:1842
4.	Уникальный учетный номер кадастрового квартала, в границах которого расположены здание, сооружение, объект незавершенного строительства	13:15:0111004
5.	Адрес здания, сооружения, объекта незавершенного строительства	Мордовия Респ, Лямбирский р-н, Черemiшево с, Молодежная ул, 71 д
5.1	Сведения о местоположении здания, сооружения, объекта незавершенного строительства (при отсутствии адреса) в структурированном в соответствии с федеральной информационной	—

	адресной системой виде	
5.2	Дополнительные сведения о местоположении	—
6.	Иные сведения	По сведениям ЕГРН данный ОКС расположен на двух земельных участках с КН 13:15:0111004:1842 и КН 13:15:0111004:1518. Однако при фактическом осмотре местности дданный ОКС расположен только на земельном участке с КН 13:15:0111004:1842.

3. Пояснения к сведениям об объекте недвижимости с кадастровым номером 13:15:0111004:2358

1.	—
----	---

Описание местоположения зданий, сооружений, объектов незавершенного строительства на земельном участке

1. Сведения о характерных точках контура объекта недвижимости с кадастровым номером 13:15:0111004:2359

Система координат МСК-13, зона 1

Зона № 1

Обозначение характерных точек контура	Содержатся в Едином государственном реестре недвижимости			Определены в ходе выполнения комплексных кадастровых работ			Метод определения координат	Формулы, примененные для расчета средней квадратической погрешности определения координат характерных точек (M _t), м, с подставленными в такие формулы значениями и итоговые (вычисленные) значения M _t , м
	Координаты , м		Радиус, м	Координаты , м		Радиус, м		
	X	Y	R	X	Y	R		
1	2	3	4	5	6	7	8	9

н459О	—	—	—	4006 70.68	1284 240.3 5	—	Метод спутниковых геодезически х измерений (определений)	$Mt=\sqrt{M1^2+M2^2}=\sqrt{0,6^2+0,08^2}=0,1\text{м}$
н460О	—	—	—	4006 70.71	1284 246.9 9	—	Метод спутниковых геодезически х измерений (определений)	$Mt=\sqrt{M1^2+M2^2}=\sqrt{0,6^2+0,08^2}=0,1\text{м}$
н461О	—	—	—	4006 59.33	1284 246.9 9	—	Метод спутниковых геодезически х измерений (определений)	$Mt=\sqrt{M1^2+M2^2}=\sqrt{0,6^2+0,08^2}=0,1\text{м}$
н462О	—	—	—	4006 59.43	1284 240.2 1	—	Метод спутниковых геодезически х измерений (определений)	$Mt=\sqrt{M1^2+M2^2}=\sqrt{0,6^2+0,08^2}=0,1\text{м}$
н459О	—	—	—	4006 70.68	1284 240.3 5	—	Метод спутниковых геодезически х измерений (определений)	$Mt=\sqrt{M1^2+M2^2}=\sqrt{0,6^2+0,08^2}=0,1\text{м}$

2. Сведения о характеристиках объекта недвижимости с кадастровым номером 13:15:0111004:2359

№ п/п	Наименование характеристики	Значение характеристики
1	2	3
1.	Вид объекта недвижимости	Здание
2.	Ранее присвоенный государственный учетный номер (инвентарный) здания, сооружения, объекта незавершенного строительства	Инвентарный номер 6761, Условный номер 13-13-01/305/2009-059
3.	Кадастровый номер земельного участка (земельных участков), в границах которого (которых) расположены здание, сооружение, объект	13:15:0111004:2673

	незавершенного строительства			
4.	Уникальный учетный номер кадастрового квартала, в границах которого расположены здание, сооружение, объект незавершенного строительства	13:15:0111004		
5.	Адрес здания, сооружения, объекта незавершенного строительства	Мордовия Респ, Лямбирский р-н, Черемешево с, бн д		
5.1	Сведения о местоположении здания, сооружения, объекта незавершенного строительства (при отсутствии адреса) в структурированном в соответствии с федеральной информационной адресной системой виде	–		
5.2	Дополнительные сведения о местоположении	–		
6.	Иные сведения	Данный ОКС расположен на земельном участке с кадастровым номером 13:15:0111004:2673.		
3. Пояснения к сведениям об объекте недвижимости с кадастровым номером 13:15:0111004:2359				
1.	–			
Описание местоположения зданий, сооружений, объектов незавершенного строительства на земельном участке				
1. Сведения о характерных точках контура объекта недвижимости с кадастровым номером 13:15:0111004:2360				
Система координат МСК-13, зона 1		Зона № 1		
Обозначение характеристик	Содержатся в Едином государственном реестре недвижимости	Определены в ходе выполнения комплексных кадастровых работ	Метод определения координат	Формулы, примененные для расчета средней квадратической погрешности определения

точек конту ра	Координаты , м		Радиу с, м	Координаты , м		Радиус, м		координат характерных точек (M _t), м, с подставленными в такие формулы значениями и итоговые (вычисленные) значения M _t , м
	X	Y	R	X	Y	R		
1	2	3	4	5	6	7	8	9
н463О	—	—	—	4011 64.32	1284 317.0 8	—	Метод спутниковых геодезически х измерений (определений)	$M_t = \text{SQRT}(M_1^2 + M_2^2) = \text{SQRT}(0,6^2 + 0,08^2) = 0,1\text{м}$
н464О	—	—	—	4011 67.04	1284 320.6 1	—	Метод спутниковых геодезически х измерений (определений)	$M_t = \text{SQRT}(M_1^2 + M_2^2) = \text{SQRT}(0,6^2 + 0,08^2) = 0,1\text{м}$
н465О	—	—	—	4011 65.33	1284 322.0 5	—	Метод спутниковых геодезически х измерений (определений)	$M_t = \text{SQRT}(M_1^2 + M_2^2) = \text{SQRT}(0,6^2 + 0,08^2) = 0,1\text{м}$
н466О	—	—	—	4011 69.14	1284 327.0 5	—	Метод спутниковых геодезически х измерений (определений)	$M_t = \text{SQRT}(M_1^2 + M_2^2) = \text{SQRT}(0,6^2 + 0,08^2) = 0,1\text{м}$
н467О	—	—	—	4011 64.60	1284 330.7 9	—	Метод спутниковых геодезически х измерений (определений)	$M_t = \text{SQRT}(M_1^2 + M_2^2) = \text{SQRT}(0,6^2 + 0,08^2) = 0,1\text{м}$

н468О	—	—	—	4011 57.92	1284 322.0 5	—	Метод спутниковых геодезически х измерений (определений)	$Mt = \sqrt{M1^2 + M2^2} = \sqrt{0,6^2 + 0,08^2} = 0,1\text{м}$
н463О	—	—	—	4011 64.32	1284 317.0 8	—	Метод спутниковых геодезически х измерений (определений)	$Mt = \sqrt{M1^2 + M2^2} = \sqrt{0,6^2 + 0,08^2} = 0,1\text{м}$

2. Сведения о характеристиках объекта недвижимости с кадастровым номером 13:15:0111004:2360

№ п/п	Наименование характеристики	Значение характеристики
1	2	3
1.	Вид объекта недвижимости	Здание
2.	Ранее присвоенный государственный учетный номер (инвентарный) здания, сооружения, объекта незавершенного строительства	Инвентарный номер 6659, Условный номер 13-13- 01/156/2009-247
3.	Кадастровый номер земельного участка (земельных участков), в границах которого (которых) расположены здание, сооружение, объект незавершенного строительства	13:15:0111004:1769
4.	Уникальный учетный номер кадастрового квартала, в границах которого расположены здание, сооружение, объект незавершенного строительства	13:15:0111004
5.	Адрес здания, сооружения, объекта незавершенного строительства	Российская Федерация, Мордовия Респ, Лямбирский р-н, Лямбирское с/п, Черемешево с, Дачная ул, дом 9
5.1	Сведения о местоположении здания, сооружения, объекта незавершенного строительства (при отсутствии адреса) в структурированном в соответствии с федеральной информационной адресной системой виде	—
5.2	Дополнительные сведения о местоположении	—
6.	Иные сведения	Данный ОКС расположен на земельном участке с кадастровым номером 13:15:0111004:1769.

						Адрес установлен на основании Постановления Администрации Лямбирского сельского поселения Лямбирского муниципального района Республики Мордовия №94 от 26.04.2017 г.		
3. Пояснения к сведениям об объекте недвижимости с кадастровым номером 13:15:0111004:2360								
1.	—							
Описание местоположения зданий, сооружений, объектов незавершенного строительства на земельном участке								
1. Сведения о характерных точках контура объекта недвижимости с кадастровым номером 13:15:0111004:2361								
Система координат МСК-13, зона 1						Зона № 1		
Обозначение характерных точек контура	Содержатся в Едином государственном реестре недвижимости			Определены в ходе выполнения комплексных кадастровых работ			Метод определения координат	Формулы, примененные для расчета средней квадратической погрешности определения координат характерных точек (M _t), м, с подставленными в такие формулы значениями и итоговые (вычисленные) значения M _t , м
	Координаты, м		Радиус, м	Координаты, м		Радиус, м		
	X	Y	R	X	Y	R		
1	2	3	4	5	6	7	8	9
н4690	—	—	—	4009 92.15	1285 077.7 9	—	Метод спутниковых геодезических измерений (определений	M _t =SQRT(M ₁ ² +M ₂ ²)=SQRT(0,6 ² +0,08 ²)=0,1м

)	
н4700	—	—	—	4009 92.60	1285 082.4 4	—	Метод спутниковых геодезически х измерений (определений)	$Mt=\sqrt{M1^2+M2^2}=\sqrt{0,6^2+0,08^2}=0,1\text{м}$
н4710	—	—	—	4009 81.97	1285 083.3 0	—	Метод спутниковых геодезически х измерений (определений)	$Mt=\sqrt{M1^2+M2^2}=\sqrt{0,6^2+0,08^2}=0,1\text{м}$
н4720	—	—	—	4009 81.59	1285 078.5 0	—	Метод спутниковых геодезически х измерений (определений)	$Mt=\sqrt{M1^2+M2^2}=\sqrt{0,6^2+0,08^2}=0,1\text{м}$
н4690	—	—	—	4009 92.15	1285 077.7 9	—	Метод спутниковых геодезически х измерений (определений)	$Mt=\sqrt{M1^2+M2^2}=\sqrt{0,6^2+0,08^2}=0,1\text{м}$

2. Сведения о характеристиках объекта недвижимости с кадастровым номером 13:15:0111004:2361

№ п/п	Наименование характеристики	Значение характеристики
1	2	3
1.	Вид объекта недвижимости	Здание
2.	Ранее присвоенный государственный учетный номер (инвентарный) здания, сооружения, объекта незавершенного строительства	Инвентарный номер 6245, Условный номер 13-13- 01/221/2011-131
3.	Кадастровый номер земельного участка (земельных участков), в границах которого (которых) расположены здание, сооружение, объект незавершенного строительства	13:15:0111004:1560
4.	Уникальный учетный номер кадастрового квартала, в границах которого расположены здание, сооружение, объект незавершенного строительства	13:15:0111004

5.	Адрес здания, сооружения, объекта незавершенного строительства	Мордовия Респ, Лямбирский р-н, Черемешево с, Долгая ул, 101 д
5.1	Сведения о местоположении здания, сооружения, объекта незавершенного строительства (при отсутствии адреса) в структурированном в соответствии с федеральной информационной адресной системой виде	—
5.2	Дополнительные сведения о местоположении	—
6.	Иные сведения	Данный ОКС расположен на земельном участке с кадастровым номером 13:15:0111004:1560.

3. Пояснения к сведениям об объекте недвижимости с кадастровым номером 13:15:0111004:2361

1.	—
----	---

**Описание местоположения зданий, сооружений,
объектов незавершенного строительства на земельном участке**

1. Сведения о характерных точках контура объекта недвижимости с кадастровым номером 13:15:0111004:2362

Система координат МСК-13, зона 1

Зона № 1

Обозначение характеристик точек контура	Содержатся в Едином государственном реестре недвижимости		Определены в ходе выполнения комплексных кадастровых работ			Метод определения координат	Формулы, примененные для расчета средней квадратической погрешности определения координат характерных точек (M _t), м, с подставленными в такие формулы значениями и итоговые (вычисленные) значения M _t , м	
	Координаты, м		Радиус, м	Координаты, м				Радиус, м
	X	Y	R	X	Y			R

1	2	3	4	5	6	7	8	9
н4730	—	—	—	4011 24.18	1284 890.4 5	—	Метод спутниковых геодезически х измерений (определений)	$Mt=\sqrt{M1^2+M2^2}=\sqrt{0,6^2+0,08^2}=0,1\text{м}$
н4740	—	—	—	4011 25.14	1284 889.3 9	—	Метод спутниковых геодезически х измерений (определений)	$Mt=\sqrt{M1^2+M2^2}=\sqrt{0,6^2+0,08^2}=0,1\text{м}$
н4750	—	—	—	4011 28.45	1284 892.5 8	—	Метод спутниковых геодезически х измерений (определений)	$Mt=\sqrt{M1^2+M2^2}=\sqrt{0,6^2+0,08^2}=0,1\text{м}$
н4760	—	—	—	4011 21.20	1284 900.4 4	—	Метод спутниковых геодезически х измерений (определений)	$Mt=\sqrt{M1^2+M2^2}=\sqrt{0,6^2+0,08^2}=0,1\text{м}$
н4770	—	—	—	4011 14.60	1284 894.0 3	—	Метод спутниковых геодезически х измерений (определений)	$Mt=\sqrt{M1^2+M2^2}=\sqrt{0,6^2+0,08^2}=0,1\text{м}$
н4780	—	—	—	4011 18.22	1284 890.2 2	—	Метод спутниковых геодезически х измерений (определений)	$Mt=\sqrt{M1^2+M2^2}=\sqrt{0,6^2+0,08^2}=0,1\text{м}$
н4790	—	—	—	4011 16.86	1284 888.7 8	—	Метод спутниковых геодезически х измерений (определений)	$Mt=\sqrt{M1^2+M2^2}=\sqrt{0,6^2+0,08^2}=0,1\text{м}$
н4800	—	—	—	4011	1284 886.1	—	Метод спутниковых	$Mt=\sqrt{M1^2+M2^2}=\sqrt{0,6^2+0,08^2}=0,1\text{м}$

				19.44	6		геодезическ х измерений (определений)	$8^2=0,1\text{м}$
н473О	—	—	—	4011 24.18	1284 890.4 5	—	Метод спутниковых геодезическ х измерений (определений)	$M_t=\text{SQRT}(M_1^2+M_2^2)=\text{SQRT}(0,6^2+0,08^2)=0,1\text{м}$

2. Сведения о характеристиках объекта недвижимости с кадастровым номером 13:15:0111004:2362

№ п/п	Наименование характеристики	Значение характеристики
1	2	3
1.	Вид объекта недвижимости	Здание
2.	Ранее присвоенный государственный учетный номер (инвентарный) здания, сооружения, объекта незавершенного строительства	Инвентарный номер 89:237:002:000091880, Условный номер 13-13-01/219/2011-274
3.	Кадастровый номер земельного участка (земельных участков), в границах которого (которых) расположены здание, сооружение, объект незавершенного строительства	13:15:0111004:1567
4.	Уникальный учетный номер кадастрового квартала, в границах которого расположены здание, сооружение, объект незавершенного строительства	13:15:0111004
5.	Адрес здания, сооружения, объекта незавершенного строительства	Мордовия Респ, Лямбирский р-н, Черemiшево с, Долгая ул, 115 д
5.1	Сведения о местоположении здания, сооружения, объекта незавершенного строительства (при отсутствии адреса) в структурированном в соответствии с федеральной информационной адресной системой виде	—
5.2	Дополнительные сведения о местоположении	—
6.	Иные сведения	Данный ОКС расположен на земельном участке с кадастровым номером 13:15:0111004:1567

3. Пояснения к сведениям об объекте недвижимости с кадастровым номером 13:15:0111004:2362

1.	–									
<div>Описание местоположения зданий, сооружений, объектов незавершенного строительства на земельном участке</div>										
1. Сведения о характерных точках контура объекта недвижимости с кадастровым номером 13:15:0111004:2364										
<div>Система координат МСК-13, зона 1</div> <div>Зона № 1</div>										
Обозначение характерных точек контура	Содержатся в Едином государственном реестре недвижимости			Определены в ходе выполнения комплексных кадастровых работ			Метод определения координат	Формулы, примененные для расчета средней квадратической погрешности определения координат характерных точек (M _t), м, с подставленными в такие формулы значениями и итоговые (вычисленные) значения M _t , м		
	Координаты , м		Радиус, м	Координаты , м		Радиус, м				
	X	Y	R	X	Y	R				
1	2	3	4	5	6	7	8	9		
н481О	–	–	–	4011 94.16	1284 899.9 5	–	Метод спутниковых геодезических измерений (определений)	M _t =SQRT(M1^2+M2^2)=SQRT(0,6^2+0,08^2)=0,1м		
н482О	–	–	–	4011 89.77	1284 908.4 5	–	Метод спутниковых геодезических измерений (определений)	M _t =SQRT(M1^2+M2^2)=SQRT(0,6^2+0,08^2)=0,1м		
н483О	–	–	–	4011	1284 904.9	–	Метод спутниковых	M _t =SQRT(M1^2+M2^2)=SQRT(0,6^2+0,08^2)=0,1м		

				82.93	3		геодезическ х измерений (определений)	$8^2=0,1\text{м}$
н484О	—	—	—	4011 87.56	1284 896.3 3	—	Метод спутниковых геодезическ х измерений (определений)	$M_t=\text{SQRT}(M_1^2+M_2^2)=\text{SQRT}(0,6^2+0,08^2)=0,1\text{м}$
н481О	—	—	—	4011 94.16	1284 899.9 5	—	Метод спутниковых геодезическ х измерений (определений)	$M_t=\text{SQRT}(M_1^2+M_2^2)=\text{SQRT}(0,6^2+0,08^2)=0,1\text{м}$

2. Сведения о характеристиках объекта недвижимости с кадастровым номером 13:15:0111004:2364

№ п/п	Наименование характеристики	Значение характеристики
1	2	3
1.	Вид объекта недвижимости	Здание
2.	Ранее присвоенный государственный учетный номер (инвентарный) здания, сооружения, объекта незавершенного строительства	Инвентарный номер 89:237:002:000090210, Условный номер 13-13-01/104/2011-333
3.	Кадастровый номер земельного участка (земельных участков), в границах которого (которых) расположены здание, сооружение, объект незавершенного строительства	13:15:0111004:1624
4.	Уникальный учетный номер кадастрового квартала, в границах которого расположены здание, сооружение, объект незавершенного строительства	13:15:0111004
5.	Адрес здания, сооружения, объекта незавершенного строительства	Мордовия Респ, Лямбирский р-н, Черемисево с, Долгая ул, 126 д
5.1	Сведения о местоположении здания, сооружения, объекта незавершенного строительства (при отсутствии адреса) в структурированном в соответствии с федеральной информационной адресной системой виде	—
5.2	Дополнительные сведения о местоположении	—

6.	Иные сведения					Данный ОКС расположен на земельном участке с кадастровым номером 13:15:0111004:1624.		
3. Пояснения к сведениям об объекте недвижимости с кадастровым номером 13:15:0111004:2364								
1.	–							
Описание местоположения зданий, сооружений, объектов незавершенного строительства на земельном участке								
1. Сведения о характерных точках контура объекта недвижимости с кадастровым номером 13:15:0111004:2365								
Система координат МСК-13, зона 1						Зона № 1		
Обозначение характерных точек контура	Содержатся в Едином государственном реестре недвижимости			Определены в ходе выполнения комплексных кадастровых работ			Метод определения координат	Формулы, примененные для расчета средней квадратической погрешности определения координат характерных точек (Mt), м, с подставленными в такие формулы значениями и итоговые (вычисленные) значения Mt, м
	Координаты, м		Радиус, м	Координаты, м		Радиус, м		
	X	Y	R	X	Y	R		
1	2	3	4	5	6	7	8	9
н4850	–	–	–	4012 18.60	1284 722.14	–	Метод спутниковых геодезических измерений (определений)	Mt=SQRT(M1^2+M2^2)=SQRT(0,6^2+0,08^2)=0,1м
н4860	–	–	–	4012	1284 729.2	–	Метод спутниковых	Mt=SQRT(M1^2+M2^2)=SQRT(0,6^2+0,0

				27.92	1		геодезическ х измерений (определений)	8^2)=0,1м
н487О	—	—	—	4012 22.93	1284 736.2 6	—	Метод спутниковых геодезическ х измерений (определений)	$Mt=\sqrt{M1^2+M2^2}=\sqrt{0,6^2+0,08^2}=0,1м$
н488О	—	—	—	4012 13.30	1284 728.9 6	—	Метод спутниковых геодезическ х измерений (определений)	$Mt=\sqrt{M1^2+M2^2}=\sqrt{0,6^2+0,08^2}=0,1м$
н485О	—	—	—	4012 18.60	1284 722.1 4	—	Метод спутниковых геодезическ х измерений (определений)	$Mt=\sqrt{M1^2+M2^2}=\sqrt{0,6^2+0,08^2}=0,1м$

2. Сведения о характеристиках объекта недвижимости с кадастровым номером 13:15:0111004:2365

№ п/п	Наименование характеристики	Значение характеристики
1	2	3
1.	Вид объекта недвижимости	Здание
2.	Ранее присвоенный государственный учетный номер (инвентарный) здания, сооружения, объекта незавершенного строительства	Инвентарный номер 3129, Условный номер 13:15:143:0:754:127:0:0
3.	Кадастровый номер земельного участка (земельных участков), в границах которого (которых) расположены здание, сооружение, объект незавершенного строительства	13:15:0111004:1575
4.	Уникальный учетный номер кадастрового квартала, в границах которого расположены здание, сооружение, объект незавершенного строительства	13:15:0111004
5.	Адрес здания, сооружения, объекта незавершенного строительства	Мордовия Респ, Лямбирский р-н, Черемисево с, Долгая ул, 131 д
5.1	Сведения о местоположении здания, сооружения, объекта незавершенного строительства (при	—

	отсутствии адреса) в структурированном в соответствии с федеральной информационной адресной системой виде							
5.2	Дополнительные сведения о местоположении					–		
6.	Иные сведения					Данный ОКС расположен на земельном участке с кадастровым номером 13:15:0111004:1575.		
3. Пояснения к сведениям об объекте недвижимости с кадастровым номером 13:15:0111004:2365								
1.	–							
Описание местоположения зданий, сооружений, объектов незавершенного строительства на земельном участке								
1. Сведения о характерных точках контура объекта недвижимости с кадастровым номером 13:15:0111004:2366								
Система координат МСК-13, зона 1				Зона № 1				
Обозначение характерных точек контура	Содержатся в Едином государственном реестре недвижимости			Определены в ходе выполнения комплексных кадастровых работ		Метод определения координат	Формулы, примененные для расчета средней квадратической погрешности определения координат характерных точек (M _t), м, с подставленными в такие формулы значениями и итоговые (вычисленные) значения M _t , м	
	Координаты, м		Радиус, м	Координаты, м	Радиус, м			
	X	Y	R	X	Y			R
1	2	3	4	5	6	7	8	9
н489О	–	–	–	401208.83	1284743.23	–	Метод спутниковых геодезически	M _t =SQRT(M1^2+M2^2)=SQRT(0,6^2+0,08^2)=0,1м

							х измерений (определений)	
н4900	—	—	—	4012 14.78	1284 748.1 2	—	Метод спутниковых геодезически х измерений (определений)	$Mt=\sqrt{M1^2+M2^2}=\sqrt{0,6^2+0,08^2}=0,1\text{м}$
н4910	—	—	—	4012 08.16	1284 755.9 9	—	Метод спутниковых геодезически х измерений (определений)	$Mt=\sqrt{M1^2+M2^2}=\sqrt{0,6^2+0,08^2}=0,1\text{м}$
н4920	—	—	—	4011 99.73	1284 748.3 7	—	Метод спутниковых геодезически х измерений (определений)	$Mt=\sqrt{M1^2+M2^2}=\sqrt{0,6^2+0,08^2}=0,1\text{м}$
н4930	—	—	—	4012 04.74	1284 742.5 2	—	Метод спутниковых геодезически х измерений (определений)	$Mt=\sqrt{M1^2+M2^2}=\sqrt{0,6^2+0,08^2}=0,1\text{м}$
н4940	—	—	—	4012 07.52	1284 744.8 2	—	Метод спутниковых геодезически х измерений (определений)	$Mt=\sqrt{M1^2+M2^2}=\sqrt{0,6^2+0,08^2}=0,1\text{м}$
н4890	—	—	—	4012 08.83	1284 743.2 3	—	Метод спутниковых геодезически х измерений (определений)	$Mt=\sqrt{M1^2+M2^2}=\sqrt{0,6^2+0,08^2}=0,1\text{м}$

2. Сведения о характеристиках объекта недвижимости с кадастровым номером 13:15:0111004:2366

№ п/п	Наименование характеристики	Значение характеристики
1	2	3

1.	Вид объекта недвижимости	Здание
2.	Ранее присвоенный государственный учетный номер (инвентарный) здания, сооружения, объекта незавершенного строительства	Инвентарный номер 3130, Условный номер 13-1/15-44/2003-94
3.	Кадастровый номер земельного участка (земельных участков), в границах которого (которых) расположены здание, сооружение, объект незавершенного строительства	13:15:0111004:1574
4.	Уникальный учетный номер кадастрового квартала, в границах которого расположены здание, сооружение, объект незавершенного строительства	13:15:0111004
5.	Адрес здания, сооружения, объекта незавершенного строительства	Мордовия Респ, Лямбирский р-н, Черemiшево с, Долгая ул, 129 д
5.1	Сведения о местоположении здания, сооружения, объекта незавершенного строительства (при отсутствии адреса) в структурированном в соответствии с федеральной информационной адресной системой виде	—
5.2	Дополнительные сведения о местоположении	—
6.	Иные сведения	Данный ОКС расположен на земельном участке с кадастровым номером 13:15:0111004:1574.

3. Пояснения к сведениям об объекте недвижимости с кадастровым номером 13:15:0111004:2366

1.	—
----	---

Описание местоположения зданий, сооружений, объектов незавершенного строительства на земельном участке

1. Сведения о характерных точках контура объекта недвижимости с кадастровым номером 13:15:0111004:2367

Система координат МСК-13, зона 1

Зона № 1

Обозначение характерных точек	Содержатся в Едином государственном реестре недвижимости	Определены в ходе выполнения комплексных кадастровых работ	Метод определения координат	Формулы, примененные для расчета средней квадратической погрешности определения
-------------------------------	--	--	-----------------------------	---

точек конту ра	Координаты , м		Радиу с, м	Координаты , м		Радиус, м		координат характерных точек (M_t), м, с подставленными в такие формулы значениями и итоговые (вычисленные) значения M_t , м
	X	Y	R	X	Y	R		
1	2	3	4	5	6	7	8	9
н495О	—	—	—	4014 30.03	1284 461.2 1	—	Метод спутниковых геодезически х измерений (определений)	$M_t = \text{SQRT}(M_1^2 + M_2^2) = \text{SQRT}(0,6^2 + 0,08^2) = 0,1\text{м}$
н496О	—	—	—	4014 18.26	1284 463.0 2	—	Метод спутниковых геодезически х измерений (определений)	$M_t = \text{SQRT}(M_1^2 + M_2^2) = \text{SQRT}(0,6^2 + 0,08^2) = 0,1\text{м}$
н497О	—	—	—	4014 19.63	1284 472.1 2	—	Метод спутниковых геодезически х измерений (определений)	$M_t = \text{SQRT}(M_1^2 + M_2^2) = \text{SQRT}(0,6^2 + 0,08^2) = 0,1\text{м}$
н498О	—	—	—	4014 29.43	1284 470.3 5	—	Метод спутниковых геодезически х измерений (определений)	$M_t = \text{SQRT}(M_1^2 + M_2^2) = \text{SQRT}(0,6^2 + 0,08^2) = 0,1\text{м}$
н499О	—	—	—	4014 28.97	1284 467.5 2	—	Метод спутниковых геодезически х измерений (определений)	$M_t = \text{SQRT}(M_1^2 + M_2^2) = \text{SQRT}(0,6^2 + 0,08^2) = 0,1\text{м}$

н5000	—	—	—	4014 31.04	1284 467.2 2	—	Метод спутниковых геодезически х измерений (определений)	$Mt = \sqrt{M1^2 + M2^2} = \sqrt{0,6^2 + 0,08^2} = 0,1\text{м}$
н4950	—	—	—	4014 30.03	1284 461.2 1	—	Метод спутниковых геодезически х измерений (определений)	$Mt = \sqrt{M1^2 + M2^2} = \sqrt{0,6^2 + 0,08^2} = 0,1\text{м}$

2. Сведения о характеристиках объекта недвижимости с кадастровым номером 13:15:0111004:2367

№ п/п	Наименование характеристики	Значение характеристики
1	2	3
1.	Вид объекта недвижимости	Здание
2.	Ранее присвоенный государственный учетный номер (инвентарный) здания, сооружения, объекта незавершенного строительства	Инвентарный номер 7080
3.	Кадастровый номер земельного участка (земельных участков), в границах которого (которых) расположены здание, сооружение, объект незавершенного строительства	13:15:0111004:1876
4.	Уникальный учетный номер кадастрового квартала, в границах которого расположены здание, сооружение, объект незавершенного строительства	13:15:0111004
5.	Адрес здания, сооружения, объекта незавершенного строительства	Мордовия Респ, Лямбирский р-н, Черемисово с, Долгая ул, 157 д
5.1	Сведения о местоположении здания, сооружения, объекта незавершенного строительства (при отсутствии адреса) в структурированном в соответствии с федеральной информационной адресной системой виде	—
5.2	Дополнительные сведения о местоположении	—
6.	Иные сведения	Данный ОКС расположен на земельном участке с кадастровым номером 13:15:0111004:1876.

3. Пояснения к сведениям об объекте недвижимости с кадастровым номером

13:15:0111004:2367

1. —

**Описание местоположения зданий, сооружений,
объектов незавершенного строительства на земельном участке**

**1. Сведения о характерных точках контура объекта недвижимости с кадастровым номером
13:15:0111004:2368**

Система координат МСК-13, зона 1

Зона № 1

Обозначение характерных точек контура	Содержатся в Едином государственном реестре недвижимости			Определены в ходе выполнения комплексных кадастровых работ			Метод определения координат	Формулы, примененные для расчета средней квадратической погрешности определения координат характерных точек (M_t), м, с подставленными в такие формулы значениями и итоговые (вычисленные) значения M_t , м
	Координаты , м		Радиус, м	Координаты , м		Радиус, м		
	X	Y	R	X	Y	R		
1	2	3	4	5	6	7	8	9
н501О	—	—	—	4014 76.39	1284 483.1 6	—	Метод спутниковых геодезических измерений (определений)	$M_t = \text{SQRT}(M_1^2 + M_2^2) = \text{SQRT}(0,6^2 + 0,08^2) = 0,1\text{м}$
н502О	—	—	—	4014 69.30	1284 487.4 6	—	Метод спутниковых геодезических измерений (определений)	$M_t = \text{SQRT}(M_1^2 + M_2^2) = \text{SQRT}(0,6^2 + 0,08^2) = 0,1\text{м}$

н503О	—	—	—	4014 75.43	1284 497.9 1	—	Метод спутниковых геодезически х измерений (определений)	$Mt = \sqrt{M1^2 + M2^2} = \sqrt{0,6^2 + 0,08^2} = 0,1\text{м}$
н504О	—	—	—	4014 79.48	1284 495.2 8	—	Метод спутниковых геодезически х измерений (определений)	$Mt = \sqrt{M1^2 + M2^2} = \sqrt{0,6^2 + 0,08^2} = 0,1\text{м}$
н505О	—	—	—	4014 80.48	1284 496.8 9	—	Метод спутниковых геодезически х измерений (определений)	$Mt = \sqrt{M1^2 + M2^2} = \sqrt{0,6^2 + 0,08^2} = 0,1\text{м}$
н506О	—	—	—	4014 83.28	1284 495.0 7	—	Метод спутниковых геодезически х измерений (определений)	$Mt = \sqrt{M1^2 + M2^2} = \sqrt{0,6^2 + 0,08^2} = 0,1\text{м}$
н501О	—	—	—	4014 76.39	1284 483.1 6	—	Метод спутниковых геодезически х измерений (определений)	$Mt = \sqrt{M1^2 + M2^2} = \sqrt{0,6^2 + 0,08^2} = 0,1\text{м}$

2. Сведения о характеристиках объекта недвижимости с кадастровым номером 13:15:0111004:2368

№ п/п	Наименование характеристики	Значение характеристики
1	2	3
1.	Вид объекта недвижимости	Здание
2.	Ранее присвоенный государственный учетный номер (инвентарный) здания, сооружения, объекта незавершенного строительства	Инвентарный номер 89:237:002:000090650, Условный номер 13-13-01/144/2012-397
3.	Кадастровый номер земельного участка (земельных участков), в границах которого (которых) расположены здание, сооружение, объект	13:15:0111004:1608

	незавершенного строительства			
4.	Уникальный учетный номер кадастрового квартала, в границах которого расположены здание, сооружение, объект незавершенного строительства	13:15:0111004		
5.	Адрес здания, сооружения, объекта незавершенного строительства	Мордовия Респ, Лямбирский р-н, Черемешево с, Долгая ул, 158 д, Республика Мордовия, Лямбирский район, село Черемешево, улица Долгая, дом 158		
5.1	Сведения о местоположении здания, сооружения, объекта незавершенного строительства (при отсутствии адреса) в структурированном в соответствии с федеральной информационной адресной системой виде	—		
5.2	Дополнительные сведения о местоположении	—		
6.	Иные сведения	Данный ОКС расположен на земельном участке с кадастровым номером 13:15:0111004:1608.		
3. Пояснения к сведениям об объекте недвижимости с кадастровым номером 13:15:0111004:2368				
1.	—			
Описание местоположения зданий, сооружений, объектов незавершенного строительства на земельном участке				
1. Сведения о характерных точках контура объекта недвижимости с кадастровым номером 13:15:0111004:2369				
Система координат МСК-13, зона 1		Зона № 1		
Обозначение характеристик	Содержатся в Едином государственном реестре недвижимости	Определены в ходе выполнения комплексных кадастровых работ	Метод определения координат	Формулы, примененные для расчета средней квадратической погрешности определения

точек контура	Координаты, м		Радиус, м	Координаты, м		Радиус, м		координат характерных точек (M_t), м, с подставленными в такие формулы значениями и итоговые (вычисленные) значения M_t , м
	X	Y	R	X	Y	R		
1	2	3	4	5	6	7	8	9
н5070	—	—	—	4015 17.72	1284 225.1 0	—	Метод спутниковых геодезических измерений (определений)	$M_t = \text{SQRT}(M_1^2 + M_2^2) = \text{SQRT}(0,6^2 + 0,08^2) = 0,1\text{м}$
н5080	—	—	—	4015 19.61	1284 235.3 1	—	Метод спутниковых геодезических измерений (определений)	$M_t = \text{SQRT}(M_1^2 + M_2^2) = \text{SQRT}(0,6^2 + 0,08^2) = 0,1\text{м}$
н5090	—	—	—	4015 11.93	1284 236.7 7	—	Метод спутниковых геодезических измерений (определений)	$M_t = \text{SQRT}(M_1^2 + M_2^2) = \text{SQRT}(0,6^2 + 0,08^2) = 0,1\text{м}$
н5100	—	—	—	4015 09.61	1284 224.2 8	—	Метод спутниковых геодезических измерений (определений)	$M_t = \text{SQRT}(M_1^2 + M_2^2) = \text{SQRT}(0,6^2 + 0,08^2) = 0,1\text{м}$
н5110	—	—	—	4015 14.27	1284 223.2 9	—	Метод спутниковых геодезических измерений (определений)	$M_t = \text{SQRT}(M_1^2 + M_2^2) = \text{SQRT}(0,6^2 + 0,08^2) = 0,1\text{м}$

н512О	—	—	—	4015 14.73	1284 225.7 0	—	Метод спутниковых геодезически х измерений (определений)	$Mt = \sqrt{M1^2 + M2^2} = \sqrt{0,6^2 + 0,08^2} = 0,1\text{м}$
н507О	—	—	—	4015 17.72	1284 225.1 0	—	Метод спутниковых геодезически х измерений (определений)	$Mt = \sqrt{M1^2 + M2^2} = \sqrt{0,6^2 + 0,08^2} = 0,1\text{м}$

2. Сведения о характеристиках объекта недвижимости с кадастровым номером 13:15:0111004:2369

№ п/п	Наименование характеристики	Значение характеристики
1	2	3
1.	Вид объекта недвижимости	Здание
2.	Ранее присвоенный государственный учетный номер (инвентарный) здания, сооружения, объекта незавершенного строительства	Инвентарный номер 3047
3.	Кадастровый номер земельного участка (земельных участков), в границах которого (которых) расположены здание, сооружение, объект незавершенного строительства	—
4.	Уникальный учетный номер кадастрового квартала, в границах которого расположены здание, сооружение, объект незавершенного строительства	13:15:0111004
5.	Адрес здания, сооружения, объекта незавершенного строительства	Мордовия Респ, Лямбирский р-н, Черемисово с, Долгая ул, 169 д
5.1	Сведения о местоположении здания, сооружения, объекта незавершенного строительства (при отсутствии адреса) в структурированном в соответствии с федеральной информационной адресной системой виде	—
5.2	Дополнительные сведения о местоположении	—
6.	Иные сведения	Данный ОКС расположен на земельном участке, сведения о котором в ЕГРН отсутствуют.

3. Пояснения к сведениям об объекте недвижимости с кадастровым номером

13:15:0111004:2369								
1.	—							
Описание местоположения зданий, сооружений, объектов незавершенного строительства на земельном участке								
1. Сведения о характерных точках контура объекта недвижимости с кадастровым номером 13:15:0111004:2370								
Система координат МСК-13, зона 1 13.1						Зона № —		
Обозначение характерных точек контура	Содержатся в Едином государственном реестре недвижимости			Определены в ходе выполнения комплексных кадастровых работ			Метод определения координат	Формулы, примененные для расчета средней квадратической погрешности определения координат характерных точек (M _t), м, с подставленными в такие формулы значениями и итоговые (вычисленные) значения M _t , м
	Координаты , м		Радиус, м	Координаты , м		Радиус, м		
	X	Y	R	X	Y	R		
1	2	3	4	5	6	7	8	9
н5130	—	—	—	4015 86.84	1284 368.6 2	—	Метод спутниковых геодезических измерений (определений)	M _t =SQRT(M1^2+M2^2)=SQRT(0,6^2+0,08^2)=0,1м
н5140	—	—	—	4015 85.76	1284 368.6 8	—	Метод спутниковых геодезических измерений (определений)	M _t =SQRT(M1^2+M2^2)=SQRT(0,6^2+0,08^2)=0,1м

н5150	—	—	—	4015 85.83	1284 371.0 1	—	Метод спутниковых геодезически х измерений (определений)	$Mt=\sqrt{M1^2+M2^2}=\sqrt{0,6^2+0,08^2}=0,1\text{м}$
н5160	—	—	—	4015 86.89	1284 370.9 5	—	Метод спутниковых геодезически х измерений (определений)	$Mt=\sqrt{M1^2+M2^2}=\sqrt{0,6^2+0,08^2}=0,1\text{м}$
н5170	—	—	—	4015 86.94	1284 372.0 3	—	Метод спутниковых геодезически х измерений (определений)	$Mt=\sqrt{M1^2+M2^2}=\sqrt{0,6^2+0,08^2}=0,1\text{м}$
н5180	—	—	—	4015 90.38	1284 372.0 0	—	Метод спутниковых геодезически х измерений (определений)	$Mt=\sqrt{M1^2+M2^2}=\sqrt{0,6^2+0,08^2}=0,1\text{м}$
н5190	—	—	—	4015 90.61	1284 379.3 1	—	Метод спутниковых геодезически х измерений (определений)	$Mt=\sqrt{M1^2+M2^2}=\sqrt{0,6^2+0,08^2}=0,1\text{м}$
н5200	—	—	—	4015 98.20	1284 378.9 3	—	Метод спутниковых геодезически х измерений (определений)	$Mt=\sqrt{M1^2+M2^2}=\sqrt{0,6^2+0,08^2}=0,1\text{м}$
н5210	—	—	—	4015 98.01	1284 371.3 5	—	Метод спутниковых геодезически х измерений (определений)	$Mt=\sqrt{M1^2+M2^2}=\sqrt{0,6^2+0,08^2}=0,1\text{м}$
н5220	—	—	—	4015 97.52	1284 371.3 6	—	Метод спутниковых геодезически	$Mt=\sqrt{M1^2+M2^2}=\sqrt{0,6^2+0,08^2}=0,1\text{м}$

							х измерений (определений)	
н523О	—	—	—	4015 97.34	1284 366.3 0	—	Метод спутниковых геодезически х измерений (определений)	$Mt=\sqrt{M1^2+M2^2}=\sqrt{0,6^2+0,08^2}=0,1\text{м}$
н524О	—	—	—	4015 86.81	1284 366.5 5	—	Метод спутниковых геодезически х измерений (определений)	$Mt=\sqrt{M1^2+M2^2}=\sqrt{0,6^2+0,08^2}=0,1\text{м}$
н513О	—	—	—	4015 86.84	1284 368.6 2	—	Метод спутниковых геодезически х измерений (определений)	$Mt=\sqrt{M1^2+M2^2}=\sqrt{0,6^2+0,08^2}=0,1\text{м}$

2. Сведения о характеристиках объекта недвижимости с кадастровым номером 13:15:0111004:2370

№ п/п	Наименование характеристики	Значение характеристики
1	2	3
1.	Вид объекта недвижимости	Здание
2.	Ранее присвоенный государственный учетный номер (инвентарный) здания, сооружения, объекта незавершенного строительства	Инвентарный номер 89:237:002:000090640, Условный номер 13-13-01/127/2011-046
3.	Кадастровый номер земельного участка (земельных участков), в границах которого (которых) расположены здание, сооружение, объект незавершенного строительства	13:15:0111004:1601
4.	Уникальный учетный номер кадастрового квартала, в границах которого расположены здание, сооружение, объект незавершенного строительства	13:15:0111004
5.	Адрес здания, сооружения, объекта незавершенного строительства	Мордовия Респ, Лямбирский р-н, Черemiшево с, Долгая ул, 170 д
5.1	Сведения о местоположении здания, сооружения, объекта незавершенного строительства (при отсутствии адреса) в структурированном в	—

	соответствии с федеральной информационной адресной системой в виде							
5.2	Дополнительные сведения о местоположении					—		
6.	Иные сведения					Данный ОКС расположен на земельном участке с кадастровым номером 13:15:0111004:1601.		
3. Пояснения к сведениям об объекте недвижимости с кадастровым номером 13:15:0111004:2370								
1.	—							
Описание местоположения зданий, сооружений, объектов незавершенного строительства на земельном участке								
1. Сведения о характерных точках контура объекта недвижимости с кадастровым номером 13:15:0111004:2371								
Система координат МСК-13, зона 1								
Зона № 1								
Обозначение характерных точек контура	Содержатся в Едином государственном реестре недвижимости		Определены в ходе выполнения комплексных кадастровых работ		Метод определения координат	Формулы, примененные для расчета средней квадратической погрешности определения координат характерных точек (Mt), м, с подставленными в такие формулы значениями и итоговые (вычисленные) значения Mt, м		
	Координаты, м	Радиус, м	Координаты, м	Радиус, м				
	X	Y	R	X			Y	R
1	2	3	4	5	6	7	8	9
н5250	—	—	—	399756.80	1284579.68	—	Метод спутниковых геодезических измерений	Mt=SQRT(M1^2+M2^2)=SQRT(0,6^2+0,08^2)=0,1м

							(определений)	
н5260	—	—	—	3997 66.20	1284 583.1 6	—	Метод спутниковых геодезических измерений (определений)	$Mt = \sqrt{M1^2 + M2^2} = \sqrt{0,6^2 + 0,08^2} = 0,1\text{м}$
н5270	—	—	—	3997 62.92	1284 592.2 0	—	Метод спутниковых геодезических измерений (определений)	$Mt = \sqrt{M1^2 + M2^2} = \sqrt{0,6^2 + 0,08^2} = 0,1\text{м}$
н5280	—	—	—	3997 55.34	1284 589.1 8	—	Метод спутниковых геодезических измерений (определений)	$Mt = \sqrt{M1^2 + M2^2} = \sqrt{0,6^2 + 0,08^2} = 0,1\text{м}$
н5290	—	—	—	3997 57.28	1284 583.8 2	—	Метод спутниковых геодезических измерений (определений)	$Mt = \sqrt{M1^2 + M2^2} = \sqrt{0,6^2 + 0,08^2} = 0,1\text{м}$
н5300	—	—	—	3997 55.46	1284 583.1 3	—	Метод спутниковых геодезических измерений (определений)	$Mt = \sqrt{M1^2 + M2^2} = \sqrt{0,6^2 + 0,08^2} = 0,1\text{м}$
н5250	—	—	—	3997 56.80	1284 579.6 8	—	Метод спутниковых геодезических измерений (определений)	$Mt = \sqrt{M1^2 + M2^2} = \sqrt{0,6^2 + 0,08^2} = 0,1\text{м}$

2. Сведения о характеристиках объекта недвижимости с кадастровым номером 13:15:0111004:2371

№ п/п	Наименование характеристики	Значение характеристики
1	2	3

1.	Вид объекта недвижимости	Здание
2.	Ранее присвоенный государственный учетный номер (инвентарный) здания, сооружения, объекта незавершенного строительства	Инвентарный номер 130н
3.	Кадастровый номер земельного участка (земельных участков), в границах которого (которых) расположены здание, сооружение, объект незавершенного строительства	13:15:0111004:1819
4.	Уникальный учетный номер кадастрового квартала, в границах которого расположены здание, сооружение, объект незавершенного строительства	13:15:0111004
5.	Адрес здания, сооружения, объекта незавершенного строительства	Российская Федерация, Мордовия Респ, Лямбирский р-н, Лямбирское с/п, Черемешево с, Долгая ул, дом 19А
5.1	Сведения о местоположении здания, сооружения, объекта незавершенного строительства (при отсутствии адреса) в структурированном в соответствии с федеральной информационной адресной системой виде	—
5.2	Дополнительные сведения о местоположении	—
6.	Иные сведения	Данный ОКС расположен на земельном участке с кадастровым номером 13:15:0111004:1819.Адрес установлен на основании Постановления Администрации Лямбирского сельского поселения Лямбирского муниципального района Республики Мордовия №1 от 10.11.2016 г.
3. Пояснения к сведениям об объекте недвижимости с кадастровым номером 13:15:0111004:2371		
1.	—	
Описание местоположения зданий, сооружений, объектов незавершенного строительства на земельном участке		
1. Сведения о характерных точках контура объекта недвижимости с кадастровым номером 13:15:0111004:2372		

Система координат МСК-13, зона 1							Зона № 1	
Обозначение характерных точек контура	Содержатся в Едином государственном реестре недвижимости			Определены в ходе выполнения комплексных кадастровых работ			Метод определения координат	Формулы, примененные для расчета средней квадратической погрешности определения координат характерных точек (M _t), м, с подставленными в такие формулы значениями и итоговые (вычисленные) значения M _t , м
	Координаты , м		Радиус, м	Координаты , м		Радиус, м		
	X	Y	R	X	Y	R		
1	2	3	4	5	6	7	8	9
н5310	—	—	—	3996 15.11	1284 747.4 2	—	Метод спутниковых геодезических измерений (определений)	M _t =SQRT(M1^2+M2^2)=SQRT(0,6^2+0,08^2)=0,1м
н5320	—	—	—	3996 11.56	1284 759.7 7	—	Метод спутниковых геодезических измерений (определений)	M _t =SQRT(M1^2+M2^2)=SQRT(0,6^2+0,08^2)=0,1м
н5330	—	—	—	3996 05.69	1284 758.1 7	—	Метод спутниковых геодезических измерений (определений)	M _t =SQRT(M1^2+M2^2)=SQRT(0,6^2+0,08^2)=0,1м
н5340	—	—	—	3996 07.99	1284 750.1 8	—	Метод спутниковых геодезических измерений	M _t =SQRT(M1^2+M2^2)=SQRT(0,6^2+0,08^2)=0,1м

							(определений)	
н5350	—	—	—	3996 06.21	1284 749.6 0	—	Метод спутниковых геодезических измерений (определений)	$Mt = \sqrt{M1^2 + M2^2} = \sqrt{0,6^2 + 0,08^2} = 0,1\text{м}$
н5360	—	—	—	3996 07.72	1284 745.0 1	—	Метод спутниковых геодезических измерений (определений)	$Mt = \sqrt{M1^2 + M2^2} = \sqrt{0,6^2 + 0,08^2} = 0,1\text{м}$
н5310	—	—	—	3996 15.11	1284 747.4 2	—	Метод спутниковых геодезических измерений (определений)	$Mt = \sqrt{M1^2 + M2^2} = \sqrt{0,6^2 + 0,08^2} = 0,1\text{м}$

2. Сведения о характеристиках объекта недвижимости с кадастровым номером 13:15:0111004:2372

№ п/п	Наименование характеристики	Значение характеристики
1	2	3
1.	Вид объекта недвижимости	Здание
2.	Ранее присвоенный государственный учетный номер (инвентарный) здания, сооружения, объекта незавершенного строительства	Инвентарный номер 7931
3.	Кадастровый номер земельного участка (земельных участков), в границах которого (которых) расположены здание, сооружение, объект незавершенного строительства	13:15:0111004:2253
4.	Уникальный учетный номер кадастрового квартала, в границах которого расположены здание, сооружение, объект незавершенного строительства	13:15:0111004
5.	Адрес здания, сооружения, объекта незавершенного строительства	Мордовия Респ, Лямбирский р-н, Черemiшево с, Долгая ул, 20 д
5.1	Сведения о местоположении здания, сооружения, объекта незавершенного строительства (при отсутствии адреса) в структурированном в соответствии с федеральной информационной	—

	адресной системой виде	
5.2	Дополнительные сведения о местоположении	—
6.	Иные сведения	Данный ОКС расположен на земельном участке с кадастровым номером 13:15:0111004:2253.

3. Пояснения к сведениям об объекте недвижимости с кадастровым номером 13:15:0111004:2372

1.	—
----	---

Описание местоположения зданий, сооружений, объектов незавершенного строительства на земельном участке

1. Сведения о характерных точках контура объекта недвижимости с кадастровым номером 13:15:0111004:2373

Система координат МСК-13, зона 1

Зона № 1

Обозначение характерных точек контура	Содержатся в Едином государственном реестре недвижимости			Определены в ходе выполнения комплексных кадастровых работ			Метод определения координат	Формулы, примененные для расчета средней квадратической погрешности определения координат характерных точек (M_t), м, с подставленными в такие формулы значениями и итоговые (вычисленные) значения M_t , м
	Координаты, м		Радиус, м	Координаты, м		Радиус, м		
	X	Y	R	X	Y	R		
1	2	3	4	5	6	7	8	9
н5370	—	—	—	3997 58.12	1284 729.0 7	—	Метод спутниковых геодезических измерений (определений	$M_t = \text{SQRT}(M_1^2 + M_2^2) = \text{SQRT}(0,6^2 + 0,08^2) = 0,1\text{м}$

)	
н538О	—	—	—	3997 48.39	1284 725.9 7	—	Метод спутниковых геодезически х измерений (определений)	$Mt=\sqrt{M1^2+M2^2}=\sqrt{0,6^2+0,08^2}=0,1\text{м}$
н539О	—	—	—	3997 45.38	1284 736.0 0	—	Метод спутниковых геодезически х измерений (определений)	$Mt=\sqrt{M1^2+M2^2}=\sqrt{0,6^2+0,08^2}=0,1\text{м}$
н540О	—	—	—	3997 55.07	1284 739.1 2	—	Метод спутниковых геодезически х измерений (определений)	$Mt=\sqrt{M1^2+M2^2}=\sqrt{0,6^2+0,08^2}=0,1\text{м}$
н541О	—	—	—	3997 56.88	1284 733.0 9	—	Метод спутниковых геодезически х измерений (определений)	$Mt=\sqrt{M1^2+M2^2}=\sqrt{0,6^2+0,08^2}=0,1\text{м}$
н542О	—	—	—	3997 57.99	1284 733.4 4	—	Метод спутниковых геодезически х измерений (определений)	$Mt=\sqrt{M1^2+M2^2}=\sqrt{0,6^2+0,08^2}=0,1\text{м}$
н543О	—	—	—	3997 58.42	1284 732.1 0	—	Метод спутниковых геодезически х измерений (определений)	$Mt=\sqrt{M1^2+M2^2}=\sqrt{0,6^2+0,08^2}=0,1\text{м}$
н544О	—	—	—	3997 57.35	1284 731.7 3	—	Метод спутниковых геодезически х измерений (определений)	$Mt=\sqrt{M1^2+M2^2}=\sqrt{0,6^2+0,08^2}=0,1\text{м}$
н537О	—	—	—	3997 58.12	1284 729.0	—	Метод спутниковых	$Mt=\sqrt{M1^2+M2^2}=\sqrt{0,6^2+0,08^2}=0,1\text{м}$

					7		геодезическ х измерений (определений)	8^2)=0,1м
--	--	--	--	--	---	--	---	-----------

2. Сведения о характеристиках объекта недвижимости с кадастровым номером 13:15:0111004:2373

№ п/п	Наименование характеристики	Значение характеристики
1	2	3
1.	Вид объекта недвижимости	Здание
2.	Ранее присвоенный государственный учетный номер (инвентарный) здания, сооружения, объекта незавершенного строительства	Инвентарный номер 3089, Инвентарный номер 3760, Условный номер 13:15:143:0:754:21:0:0
3.	Кадастровый номер земельного участка (земельных участков), в границах которого (которых) расположены здание, сооружение, объект незавершенного строительства	13:15:0111004:1516
4.	Уникальный учетный номер кадастрового квартала, в границах которого расположены здание, сооружение, объект незавершенного строительства	13:15:0111004
5.	Адрес здания, сооружения, объекта незавершенного строительства	Мордовия Респ, Лямбирский р-н, Черемешево с, Долгая ул, 21 д
5.1	Сведения о местоположении здания, сооружения, объекта незавершенного строительства (при отсутствии адреса) в структурированном в соответствии с федеральной информационной адресной системой виде	—
5.2	Дополнительные сведения о местоположении	—
6.	Иные сведения	Данный ОКС расположен на земельном участке с кадастровым номером 13:15:0111004:1516.

3. Пояснения к сведениям об объекте недвижимости с кадастровым номером 13:15:0111004:2373

1.	—
----	---

**Описание местоположения зданий, сооружений,
объектов незавершенного строительства на земельном участке**

1. Сведения о характерных точках контура объекта недвижимости с кадастровым номером 13:15:0111004:2374

Система координат МСК-13, зона 1

Зона № 1

Обозначение характерных точек контура	Содержатся в Едином государственном реестре недвижимости			Определены в ходе выполнения комплексных кадастровых работ			Метод определения координат	Формулы, примененные для расчета средней квадратической погрешности определения координат характерных точек (M _t), м, с подставленными в такие формулы значениями и итоговые (вычисленные) значения M _t , м
	Координаты , м		Радиус, м	Координаты , м		Радиус, м		
	X	Y	R	X	Y	R		
1	2	3	4	5	6	7	8	9
н5450	—	—	—	3997 72.50	1284 791.5 2	—	Метод спутниковых геодезически х измерений (определений)	M _t =SQRT(M1^2+M2 ^2)=SQRT(0,6^2+0,0 8^2)=0,1м
н5460	—	—	—	3997 58.10	1284 789.0 5	—	Метод спутниковых геодезически х измерений (определений)	M _t =SQRT(M1^2+M2 ^2)=SQRT(0,6^2+0,0 8^2)=0,1м
н5470	—	—	—	3997 56.81	1284 798.1 1	—	Метод спутниковых геодезически х измерений (определений)	M _t =SQRT(M1^2+M2 ^2)=SQRT(0,6^2+0,0 8^2)=0,1м

н548О	—	—	—	3997 60.44	1284 798.6 9	—	Метод спутниковых геодезически х измерений (определений)	$Mt=\sqrt{M1^2+M2^2}=\sqrt{0,6^2+0,08^2}=0,1\text{м}$
н549О	—	—	—	3997 59.77	1284 803.4 1	—	Метод спутниковых геодезически х измерений (определений)	$Mt=\sqrt{M1^2+M2^2}=\sqrt{0,6^2+0,08^2}=0,1\text{м}$
н550О	—	—	—	3997 70.02	1284 804.7 3	—	Метод спутниковых геодезически х измерений (определений)	$Mt=\sqrt{M1^2+M2^2}=\sqrt{0,6^2+0,08^2}=0,1\text{м}$
н551О	—	—	—	3997 70.42	1284 802.6 0	—	Метод спутниковых геодезически х измерений (определений)	$Mt=\sqrt{M1^2+M2^2}=\sqrt{0,6^2+0,08^2}=0,1\text{м}$
н552О	—	—	—	3997 71.29	1284 802.7 5	—	Метод спутниковых геодезически х измерений (определений)	$Mt=\sqrt{M1^2+M2^2}=\sqrt{0,6^2+0,08^2}=0,1\text{м}$
н553О	—	—	—	3997 71.69	1284 800.8 0	—	Метод спутниковых геодезически х измерений (определений)	$Mt=\sqrt{M1^2+M2^2}=\sqrt{0,6^2+0,08^2}=0,1\text{м}$
н554О	—	—	—	3997 70.76	1284 800.6 2	—	Метод спутниковых геодезически х измерений (определений)	$Mt=\sqrt{M1^2+M2^2}=\sqrt{0,6^2+0,08^2}=0,1\text{м}$
н545О	—	—	—	3997 72.50	1284 791.5 2	—	Метод спутниковых геодезически	$Mt=\sqrt{M1^2+M2^2}=\sqrt{0,6^2+0,08^2}=0,1\text{м}$

							х измерений (определений)	
2. Сведения о характеристиках объекта недвижимости с кадастровым номером 13:15:0111004:2374								
№ п/п	Наименование характеристики						Значение характеристики	
1	2						3	
1.	Вид объекта недвижимости						Здание	
2.	Ранее присвоенный государственный учетный номер (инвентарный) здания, сооружения, объекта незавершенного строительства						Инвентарный номер 89:237:002:000092740, Условный номер 13-13-01/312/2011-216	
3.	Кадастровый номер земельного участка (земельных участков), в границах которого (которых) расположены здание, сооружение, объект незавершенного строительства						13:15:0111004:1678	
4.	Уникальный учетный номер кадастрового квартала, в границах которого расположены здание, сооружение, объект незавершенного строительства						13:15:0111004	
5.	Адрес здания, сооружения, объекта незавершенного строительства						Российская Федерация, Мордовия Респ, Лямбирский р-н, Лямбирское с/п, Черемешево с, Долгая ул, дом 26В	
5.1	Сведения о местоположении здания, сооружения, объекта незавершенного строительства (при отсутствии адреса) в структурированном в соответствии с федеральной информационной адресной системой виде						—	
5.2	Дополнительные сведения о местоположении						—	
6.	Иные сведения						Данный ОКС расположен на земельном участке с кадастровым номером 13:15:0111004:1678. Адрес установлен на основании Постановления Администрации Лямбирского сельского поселения Лямбирского муниципального района Республики Мордовия №94 от 24.04.2017 г.	
3. Пояснения к сведениям об объекте недвижимости с кадастровым номером 13:15:0111004:2374								

1.	–									
Описание местоположения зданий, сооружений, объектов незавершенного строительства на земельном участке										
1. Сведения о характерных точках контура объекта недвижимости с кадастровым номером 13:15:0111004:2375										
Система координат МСК-13, зона 1						Зона № 1				
Обозначение характерных точек контура	Содержатся в Едином государственном реестре недвижимости			Определены в ходе выполнения комплексных кадастровых работ			Метод определения координат	Формулы, примененные для расчета средней квадратической погрешности определения координат характерных точек (M _t), м, с подставленными в такие формулы значениями и итоговые (вычисленные) значения M _t , м		
	Координаты, м		Радиус, м	Координаты, м		Радиус, м				
	X	Y	R	X	Y	R				
1	2	3	4	5	6	7	8	9		
н5550	–	–	–	3998 21.02	1284 750.7 5	–	Метод спутниковых геодезических измерений (определений)	M _t =SQRT(M1^2+M2^2)=SQRT(0,6^2+0,08^2)=0,1м		
н5560	–	–	–	3998 26.95	1284 752.9 5	–	Метод спутниковых геодезических измерений (определений)	M _t =SQRT(M1^2+M2^2)=SQRT(0,6^2+0,08^2)=0,1м		
н5570	–	–	–	3998	1284 762.5	–	Метод спутниковых	M _t =SQRT(M1^2+M2^2)=SQRT(0,6^2+0,08^2)=0,1м		

				23.44	5		геодезическ х измерений (определений)	$8^2=0,1\text{м}$
н558О	—	—	—	3998 21.97	1284 762.0 8	—	Метод спутниковых геодезическ х измерений (определений)	$Mt=\text{SQRT}(M1^2+M2^2)=\text{SQRT}(0,6^2+0,08^2)=0,1\text{м}$
н559О	—	—	—	3998 22.20	1284 761.3 2	—	Метод спутниковых геодезическ х измерений (определений)	$Mt=\text{SQRT}(M1^2+M2^2)=\text{SQRT}(0,6^2+0,08^2)=0,1\text{м}$
н560О	—	—	—	3998 17.59	1284 759.7 6	—	Метод спутниковых геодезическ х измерений (определений)	$Mt=\text{SQRT}(M1^2+M2^2)=\text{SQRT}(0,6^2+0,08^2)=0,1\text{м}$
н555О	—	—	—	3998 21.02	1284 750.7 5	—	Метод спутниковых геодезическ х измерений (определений)	$Mt=\text{SQRT}(M1^2+M2^2)=\text{SQRT}(0,6^2+0,08^2)=0,1\text{м}$

2. Сведения о характеристиках объекта недвижимости с кадастровым номером 13:15:0111004:2375

№ п/п	Наименование характеристики	Значение характеристики
1	2	3
1.	Вид объекта недвижимости	Здание
2.	Ранее присвоенный государственный учетный номер (инвентарный) здания, сооружения, объекта незавершенного строительства	Инвентарный номер 3092, Инвентарный номер 4377, Условный номер 13:15:180/2003:102
3.	Кадастровый номер земельного участка (земельных участков), в границах которого (которых) расположены здание, сооружение, объект незавершенного строительства	13:15:0111004:1851

4.	Уникальный учетный номер кадастрового квартала, в границах которого расположены здание, сооружение, объект незавершенного строительства	13:15:0111004
5.	Адрес здания, сооружения, объекта незавершенного строительства	–
5.1	Сведения о местоположении здания, сооружения, объекта незавершенного строительства (при отсутствии адреса) в структурированном в соответствии с федеральной информационной адресной системой виде	Мордовия Респ, Лямбирский р-н, Черемешево с, Долгая ул, 27 д
5.2	Дополнительные сведения о местоположении	–
6.	Иные сведения	Данный ОКС расположен на земельном участке с кадастровым номером 13:15:0111004:1851.

3. Пояснения к сведениям об объекте недвижимости с кадастровым номером 13:15:0111004:2375

1.	–
----	---

Описание местоположения зданий, сооружений, объектов незавершенного строительства на земельном участке

1. Сведения о характерных точках контура объекта недвижимости с кадастровым номером 13:15:0111004:2376

Система координат МСК-13, зона 1

Зона № 1

Обозначение характерных	Содержатся в Едином государственном реестре недвижимости	Определены в ходе выполнения комплексных кадастровых работ	Метод определения координат	Формулы, примененные для расчета средней квадратической погрешности определения
-------------------------	--	--	-----------------------------	---

точек контура	Координаты, м		Радиус, м	Координаты, м		Радиус, м		координат характерных точек (M_t), м, с подставленными в такие формулы значениями и итоговые (вычисленные) значения M_t , м
	X	Y	R	X	Y	R		
1	2	3	4	5	6	7	8	9
н561О	—	—	—	3998 10.08	1284 812.4 7	—	Метод спутниковых геодезических измерений (определений)	$M_t = \text{SQRT}(M_1^2 + M_2^2) = \text{SQRT}(0,6^2 + 0,08^2) = 0,1\text{м}$
н562О	—	—	—	3997 94.44	1284 810.2 2	—	Метод спутниковых геодезических измерений (определений)	$M_t = \text{SQRT}(M_1^2 + M_2^2) = \text{SQRT}(0,6^2 + 0,08^2) = 0,1\text{м}$
н563О	—	—	—	3997 95.72	1284 802.7 1	—	Метод спутниковых геодезических измерений (определений)	$M_t = \text{SQRT}(M_1^2 + M_2^2) = \text{SQRT}(0,6^2 + 0,08^2) = 0,1\text{м}$
н564О	—	—	—	3997 98.86	1284 803.1 5	—	Метод спутниковых геодезических измерений (определений)	$M_t = \text{SQRT}(M_1^2 + M_2^2) = \text{SQRT}(0,6^2 + 0,08^2) = 0,1\text{м}$
н565О	—	—	—	3997 99.69	1284 797.8 0	—	Метод спутниковых геодезических измерений (определений)	$M_t = \text{SQRT}(M_1^2 + M_2^2) = \text{SQRT}(0,6^2 + 0,08^2) = 0,1\text{м}$

н566О	—	—	—	3998 08.92	1284 799.5 8	—	Метод спутниковых геодезически х измерений (определений)	$Mt=\sqrt{M1^2+M2^2}=\sqrt{0,6^2+0,08^2}=0,1\text{м}$
н567О	—	—	—	3998 07.27	1284 808.3 4	—	Метод спутниковых геодезически х измерений (определений)	$Mt=\sqrt{M1^2+M2^2}=\sqrt{0,6^2+0,08^2}=0,1\text{м}$
н568О	—	—	—	3998 10.66	1284 808.8 3	—	Метод спутниковых геодезически х измерений (определений)	$Mt=\sqrt{M1^2+M2^2}=\sqrt{0,6^2+0,08^2}=0,1\text{м}$
н561О	—	—	—	3998 10.08	1284 812.4 7	—	Метод спутниковых геодезически х измерений (определений)	$Mt=\sqrt{M1^2+M2^2}=\sqrt{0,6^2+0,08^2}=0,1\text{м}$

2. Сведения о характеристиках объекта недвижимости с кадастровым номером 13:15:0111004:2376

№ п/п	Наименование характеристики	Значение характеристики
1	2	3
1.	Вид объекта недвижимости	Здание
2.	Ранее присвоенный государственный учетный номер (инвентарный) здания, сооружения, объекта незавершенного строительства	Инвентарный номер 89:237:002:000082230
3.	Кадастровый номер земельного участка (земельных участков), в границах которого (которых) расположены здание, сооружение, объект незавершенного строительства	13:15:0111004:1852
4.	Уникальный учетный номер кадастрового квартала, в границах которого расположены здание, сооружение, объект незавершенного строительства	13:15:0111004
5.	Адрес здания, сооружения, объекта незавершенного строительства	Мордовия Респ, Лямбирский р-н, Черemiшево с, Долгая ул, 28 д

5.1	Сведения о местоположении здания, сооружения, объекта незавершенного строительства (при отсутствии адреса) в структурированном в соответствии с федеральной информационной адресной системой виде	—
5.2	Дополнительные сведения о местоположении	—
6.	Иные сведения	Данный ОКС расположен на земельном участке с кадастровым номером 13:15:0111004:1852

3. Пояснения к сведениям об объекте недвижимости с кадастровым номером 13:15:0111004:2376

1.	—
----	---

Описание местоположения зданий, сооружений, объектов незавершенного строительства на земельном участке

1. Сведения о характерных точках контура объекта недвижимости с кадастровым номером 13:15:0111004:2377

Система координат МСК-13, зона 1

Зона № 1

Обозначение характерных точек контура	Содержатся в Едином государственном реестре недвижимости			Определены в ходе выполнения комплексных кадастровых работ			Метод определения координат	Формулы, примененные для расчета средней квадратической погрешности определения координат характерных точек (M _t), м, с подставленными в такие формулы значениями и итоговые (вычисленные) значения M _t , м
	Координаты , м		Радиус, м	Координаты , м		Радиус, м		
	X	Y	R	X	Y	R		
1	2	3	4	5	6	7	8	9
н569О	—	—	—	3998	1284	—	Метод	M _t =SQRT(M1^2+M2

				18.85	805.0 5		спутниковых геодезически х измерений (определений)	$\sqrt{0,6^2+0,08^2}=0,1\text{м}$
н5700	—	—	—	3998 30.99	1284 809.6 5	—	Метод спутниковых геодезически х измерений (определений)	$M_t=\sqrt{M_1^2+M_2^2}=\sqrt{0,6^2+0,08^2}=0,1\text{м}$
н5710	—	—	—	3998 27.92	1284 818.7 0	—	Метод спутниковых геодезически х измерений (определений)	$M_t=\sqrt{M_1^2+M_2^2}=\sqrt{0,6^2+0,08^2}=0,1\text{м}$
н5720	—	—	—	3998 15.60	1284 814.3 7	—	Метод спутниковых геодезически х измерений (определений)	$M_t=\sqrt{M_1^2+M_2^2}=\sqrt{0,6^2+0,08^2}=0,1\text{м}$
н5690	—	—	—	3998 18.85	1284 805.0 5	—	Метод спутниковых геодезически х измерений (определений)	$M_t=\sqrt{M_1^2+M_2^2}=\sqrt{0,6^2+0,08^2}=0,1\text{м}$

2. Сведения о характеристиках объекта недвижимости с кадастровым номером 13:15:0111004:2377

№ п/п	Наименование характеристики	Значение характеристики
1	2	3
1.	Вид объекта недвижимости	Здание
2.	Ранее присвоенный государственный учетный номер (инвентарный) здания, сооружения, объекта незавершенного строительства	Инвентарный номер 89:237:002:000084320, Условный номер 13-13-01/145/2010-086
3.	Кадастровый номер земельного участка (земельных участков), в границах которого (которых) расположены здание, сооружение, объект незавершенного строительства	13:15:0111004:1676

4.	Уникальный учетный номер кадастрового квартала, в границах которого расположены здание, сооружение, объект незавершенного строительства	13:15:0111004
5.	Адрес здания, сооружения, объекта незавершенного строительства	Мордовия Респ, Лямбирский р-н, Черемешево с, Долгая ул, 30 д
5.1	Сведения о местоположении здания, сооружения, объекта незавершенного строительства (при отсутствии адреса) в структурированном в соответствии с федеральной информационной адресной системой виде	–
5.2	Дополнительные сведения о местоположении	–
6.	Иные сведения	Данный ОКС расположен на земельном участке с кадастровым номером 13:15:0111004:1676.

3. Пояснения к сведениям об объекте недвижимости с кадастровым номером 13:15:0111004:2377

1.	–
----	---

Описание местоположения зданий, сооружений, объектов незавершенного строительства на земельном участке

1. Сведения о характерных точках контура объекта недвижимости с кадастровым номером 13:15:0111004:2378

Система координат МСК-13, зона 1

Зона № 1

Обозначение характерных точек	Содержатся в Едином государственном реестре недвижимости	Определены в ходе выполнения комплексных кадастровых работ	Метод определения координат	Формулы, примененные для расчета средней квадратической погрешности определения
--------------------------------------	---	---	------------------------------------	--

точек конту ра	Координаты , м		Радиу с, м	Координаты , м		Радиус, м		координат характерных точек (M _t), м, с подставленными в такие формулы значениями и итоговые (вычисленные) значения M _t , м
	X	Y	R	X	Y	R		
1	2	3	4	5	6	7	8	9
н5730	—	—	—	3999 89.67	1284 762.2 9	—	Метод спутниковых геодезически х измерений (определений)	$M_t = \sqrt{M_1^2 + M_2^2} = \sqrt{0,6^2 + 0,08^2} = 0,1\text{м}$
н5740	—	—	—	3999 78.59	1284 756.6 3	—	Метод спутниковых геодезически х измерений (определений)	$M_t = \sqrt{M_1^2 + M_2^2} = \sqrt{0,6^2 + 0,08^2} = 0,1\text{м}$
н5750	—	—	—	3999 80.39	1284 753.1 4	—	Метод спутниковых геодезически х измерений (определений)	$M_t = \sqrt{M_1^2 + M_2^2} = \sqrt{0,6^2 + 0,08^2} = 0,1\text{м}$
н5760	—	—	—	3999 78.36	1284 752.1 3	—	Метод спутниковых геодезически х измерений (определений)	$M_t = \sqrt{M_1^2 + M_2^2} = \sqrt{0,6^2 + 0,08^2} = 0,1\text{м}$
н5770	—	—	—	3999 82.92	1284 744.0 0	—	Метод спутниковых геодезически х измерений (определений)	$M_t = \sqrt{M_1^2 + M_2^2} = \sqrt{0,6^2 + 0,08^2} = 0,1\text{м}$

н5780	—	—	—	3999 90.38	1284 747.7 5	—	Метод спутниковых геодезически х измерений (определений)	$Mt = \sqrt{M1^2 + M2^2} = \sqrt{0,6^2 + 0,08^2} = 0,1\text{м}$
н5790	—	—	—	3999 89.36	1284 749.6 5	—	Метод спутниковых геодезически х измерений (определений)	$Mt = \sqrt{M1^2 + M2^2} = \sqrt{0,6^2 + 0,08^2} = 0,1\text{м}$
н5800	—	—	—	3999 91.44	1284 750.5 8	—	Метод спутниковых геодезически х измерений (определений)	$Mt = \sqrt{M1^2 + M2^2} = \sqrt{0,6^2 + 0,08^2} = 0,1\text{м}$
н5810	—	—	—	3999 88.79	1284 755.7 5	—	Метод спутниковых геодезически х измерений (определений)	$Mt = \sqrt{M1^2 + M2^2} = \sqrt{0,6^2 + 0,08^2} = 0,1\text{м}$
н5820	—	—	—	3999 92.19	1284 757.5 2	—	Метод спутниковых геодезически х измерений (определений)	$Mt = \sqrt{M1^2 + M2^2} = \sqrt{0,6^2 + 0,08^2} = 0,1\text{м}$
н5730	—	—	—	3999 89.67	1284 762.2 9	—	Метод спутниковых геодезически х измерений (определений)	$Mt = \sqrt{M1^2 + M2^2} = \sqrt{0,6^2 + 0,08^2} = 0,1\text{м}$

2. Сведения о характеристиках объекта недвижимости с кадастровым номером 13:15:0111004:2378

№ п/п	Наименование характеристики	Значение характеристики
1	2	3
1.	Вид объекта недвижимости	Здание

2.	Ранее присвоенный государственный учетный номер (инвентарный) здания, сооружения, объекта незавершенного строительства	Инвентарный номер 3097, Инвентарный номер 5119, Условный номер 13-15-07/016/2005-001
3.	Кадастровый номер земельного участка (земельных участков), в границах которого (которых) расположены здание, сооружение, объект незавершенного строительства	13:15:0111004:1525
4.	Уникальный учетный номер кадастрового квартала, в границах которого расположены здание, сооружение, объект незавершенного строительства	13:15:0111004
5.	Адрес здания, сооружения, объекта незавершенного строительства	Мордовия Респ, Лямбирский р-н, Черемешево с, Долгая ул, 35 д
5.1	Сведения о местоположении здания, сооружения, объекта незавершенного строительства (при отсутствии адреса) в структурированном в соответствии с федеральной информационной адресной системой виде	–
5.2	Дополнительные сведения о местоположении	–
6.	Иные сведения	Данный ОКС расположен на земельном участке с кадастровым номером 13:15:0111004:1525.

3. Пояснения к сведениям об объекте недвижимости с кадастровым номером 13:15:0111004:2378

1. –

Описание местоположения зданий, сооружений, объектов незавершенного строительства на земельном участке

1. Сведения о характерных точках контура объекта недвижимости с кадастровым номером 13:15:0111004:2379

Система координат МСК-13, зона 1

Зона № 1

Обозначение характеристик	Содержатся в Едином государственном реестре недвижимости	Определены в ходе выполнения комплексных кадастровых работ	Метод определения координат	Формулы, примененные для расчета средней квадратической погрешности определения
---------------------------	--	--	-----------------------------	---

точек контура	Координаты, м		Радиус, м	Координаты, м		Радиус, м		координат характерных точек (M_t), м, с подставленными в такие формулы значениями и итоговые (вычисленные) значения M_t , м
	X	Y	R	X	Y	R		
1	2	3	4	5	6	7	8	9
н583О	—	—	—	4001 05.32	1284 884.0 2	—	Метод спутниковых геодезических измерений (определений)	$M_t = \text{SQRT}(M_1^2 + M_2^2) = \text{SQRT}(0,6^2 + 0,08^2) = 0,1\text{м}$
н584О	—	—	—	4001 01.24	1284 895.1 3	—	Метод спутниковых геодезических измерений (определений)	$M_t = \text{SQRT}(M_1^2 + M_2^2) = \text{SQRT}(0,6^2 + 0,08^2) = 0,1\text{м}$
н585О	—	—	—	4000 91.83	1284 891.8 5	—	Метод спутниковых геодезических измерений (определений)	$M_t = \text{SQRT}(M_1^2 + M_2^2) = \text{SQRT}(0,6^2 + 0,08^2) = 0,1\text{м}$
н586О	—	—	—	4000 96.01	1284 880.5 6	—	Метод спутниковых геодезических измерений (определений)	$M_t = \text{SQRT}(M_1^2 + M_2^2) = \text{SQRT}(0,6^2 + 0,08^2) = 0,1\text{м}$
н583О	—	—	—	4001 05.32	1284 884.0 2	—	Метод спутниковых геодезических измерений (определений)	$M_t = \text{SQRT}(M_1^2 + M_2^2) = \text{SQRT}(0,6^2 + 0,08^2) = 0,1\text{м}$

2. Сведения о характеристиках объекта недвижимости с кадастровым номером 13:15:0111004:2379		
№ п/п	Наименование характеристики	Значение характеристики
1	2	3
1.	Вид объекта недвижимости	Здание
2.	Ранее присвоенный государственный учетный номер (инвентарный) здания, сооружения, объекта незавершенного строительства	Инвентарный номер 89:237:002:000083450, Условный номер 13-13-01/075/2010-277
3.	Кадастровый номер земельного участка (земельных участков), в границах которого (которых) расположены здание, сооружение, объект незавершенного строительства	13:15:0111004:1667
4.	Уникальный учетный номер кадастрового квартала, в границах которого расположены здание, сооружение, объект незавершенного строительства	13:15:0111004
5.	Адрес здания, сооружения, объекта незавершенного строительства	—
5.1	Сведения о местоположении здания, сооружения, объекта незавершенного строительства (при отсутствии адреса) в структурированном в соответствии с федеральной информационной адресной системой виде	Российская Федерация, Мордовия Респ, Лямбирский р-н, Лямбирское с/п, Черемешево с, Долгая ул, дом 46А
5.2	Дополнительные сведения о местоположении	—
6.	Иные сведения	Данный ОКС расположен на земельном участке с кадастровым номером 13:15:0111004:1667. Адрес установлен на основании Постановления Администрации Лямбирского сельского поселения Лямбирского муниципального района Республики Мордовия №1 от 10.11.2016 г.
3. Пояснения к сведениям об объекте недвижимости с кадастровым номером 13:15:0111004:2379		
1.	—	
Описание местоположения зданий, сооружений,		

объектов незавершенного строительства на земельном участке

1. Сведения о характерных точках контура объекта недвижимости с кадастровым номером 13:15:0111004:2380

Система координат МСК-13, зона 1

Зона № 1

Обозначение характерных точек контура	Содержатся в Едином государственном реестре недвижимости			Определены в ходе выполнения комплексных кадастровых работ			Метод определения координат	Формулы, примененные для расчета средней квадратической погрешности определения координат характерных точек (M _t), м, с подставленными в такие формулы значениями и итоговые (вычисленные) значения M _t , м
	Координаты , м		Радиус, м	Координаты , м		Радиус, м		
	X	Y	R	X	Y	R		
1	2	3	4	5	6	7	8	9
н5870	—	—	—	4001 81.30	1284 860.9 1	—	Метод спутниковых геодезически х измерений (определений)	M _t =SQRT(M1^2+M2 ^2)=SQRT(0,6^2+0,0 8^2)=0,1м
н5880	—	—	—	4001 77.10	1284 859.9 0	—	Метод спутниковых геодезически х измерений (определений)	M _t =SQRT(M1^2+M2 ^2)=SQRT(0,6^2+0,0 8^2)=0,1м
н5890	—	—	—	4001 75.43	1284 867.4 5	—	Метод спутниковых геодезически х измерений (определений	M _t =SQRT(M1^2+M2 ^2)=SQRT(0,6^2+0,0 8^2)=0,1м

)	
н5900	—	—	—	4001 79.72	1284 868.4 2	—	Метод спутниковых геодезически х измерений (определений)	$Mt = \sqrt{M1^2 + M2^2} = \sqrt{0,6^2 + 0,08^2} = 0,1\text{м}$
н5870	—	—	—	4001 81.30	1284 860.9 1	—	Метод спутниковых геодезически х измерений (определений)	$Mt = \sqrt{M1^2 + M2^2} = \sqrt{0,6^2 + 0,08^2} = 0,1\text{м}$

2. Сведения о характеристиках объекта недвижимости с кадастровым номером 13:15:0111004:2380

№ п/п	Наименование характеристики	Значение характеристики
1	2	3
1.	Вид объекта недвижимости	Здание
2.	Ранее присвоенный государственный учетный номер (инвентарный) здания, сооружения, объекта незавершенного строительства	Инвентарный номер 3100, Инвентарный номер 3406, Условный номер 13:15:143:0:754:47:A:0
3.	Кадастровый номер земельного участка (земельных участков), в границах которого (которых) расположены здание, сооружение, объект незавершенного строительства	13:15:0111004:2250
4.	Уникальный учетный номер кадастрового квартала, в границах которого расположены здание, сооружение, объект незавершенного строительства	13:15:0111004
5.	Адрес здания, сооружения, объекта незавершенного строительства	Мордовия Респ, Лямбирский р-н, Черemiшево с, Долгая ул, 47 д
5.1	Сведения о местоположении здания, сооружения, объекта незавершенного строительства (при отсутствии адреса) в структурированном в соответствии с федеральной информационной адресной системой виде	—
5.2	Дополнительные сведения о местоположении	—
6.	Иные сведения	Данный ОКС расположен на земельном участке с кадастровым

							номером 13:15:0111004:2250	
3. Пояснения к сведениям об объекте недвижимости с кадастровым номером 13:15:0111004:2380								
1.	—							
Описание местоположения зданий, сооружений, объектов незавершенного строительства на земельном участке								
1. Сведения о характерных точках контура объекта недвижимости с кадастровым номером 13:15:0111004:2381								
Система координат МСК-13, зона 1						Зона № 1		
Обозначение характерных точек контура	Содержатся в Едином государственном реестре недвижимости			Определены в ходе выполнения комплексных кадастровых работ			Метод определения координат	Формулы, примененные для расчета средней квадратической погрешности определения координат характерных точек (M _t), м, с подставленными в такие формулы значениями и итоговые (вычисленные) значения M _t , м
	Координаты, м		Радиус, м	Координаты, м		Радиус, м		
	X	Y	R	X	Y	R		
1	2	3	4	5	6	7	8	9
н591О	—	—	—	400616.54	1285081.03	—	Метод спутниковых геодезических измерений (определений)	M _t =SQRT(M ₁ ² +M ₂ ²)=SQRT(0,6 ² +0,08 ²)=0,1м
н592О	—	—	—	400607.88	1285079.68	—	Метод спутниковых геодезических измерений	M _t =SQRT(M ₁ ² +M ₂ ²)=SQRT(0,6 ² +0,08 ²)=0,1м

							(определений)	
н593О	—	—	—	4006 06.36	1285 089.0 0	—	Метод спутниковых геодезических измерений (определений)	$Mt = \sqrt{M1^2 + M2^2} = \sqrt{0,6^2 + 0,08^2} = 0,1\text{м}$
н594О	—	—	—	4006 11.62	1285 089.9 1	—	Метод спутниковых геодезических измерений (определений)	$Mt = \sqrt{M1^2 + M2^2} = \sqrt{0,6^2 + 0,08^2} = 0,1\text{м}$
н595О	—	—	—	4006 12.10	1285 086.9 5	—	Метод спутниковых геодезических измерений (определений)	$Mt = \sqrt{M1^2 + M2^2} = \sqrt{0,6^2 + 0,08^2} = 0,1\text{м}$
н596О	—	—	—	4006 15.54	1285 087.2 9	—	Метод спутниковых геодезических измерений (определений)	$Mt = \sqrt{M1^2 + M2^2} = \sqrt{0,6^2 + 0,08^2} = 0,1\text{м}$
н591О	—	—	—	4006 16.54	1285 081.0 3	—	Метод спутниковых геодезических измерений (определений)	$Mt = \sqrt{M1^2 + M2^2} = \sqrt{0,6^2 + 0,08^2} = 0,1\text{м}$

2. Сведения о характеристиках объекта недвижимости с кадастровым номером 13:15:0111004:2381

№ п/п	Наименование характеристики	Значение характеристики
1	2	3
1.	Вид объекта недвижимости	Здание
2.	Ранее присвоенный государственный учетный номер (инвентарный) здания, сооружения, объекта незавершенного строительства	Инвентарный номер 3115, Инвентарный номер 4230, Условный номер 13-1/23-231/2002-42

3.	Кадастровый номер земельного участка (земельных участков), в границах которого (которых) расположены здание, сооружение, объект незавершенного строительства	13:15:0111004:1649
4.	Уникальный учетный номер кадастрового квартала, в границах которого расположены здание, сооружение, объект незавершенного строительства	13:15:0111004
5.	Адрес здания, сооружения, объекта незавершенного строительства	Мордовия Респ, Лямбирский р-н, Черемешево с, Долгая ул, 80а д
5.1	Сведения о местоположении здания, сооружения, объекта незавершенного строительства (при отсутствии адреса) в структурированном в соответствии с федеральной информационной адресной системой виде	–
5.2	Дополнительные сведения о местоположении	–
6.	Иные сведения	Данный ОКС расположен на земельном участке с кадастровым номером 13:15:0111004:1649.

3. Пояснения к сведениям об объекте недвижимости с кадастровым номером 13:15:0111004:2381

1.	–
----	---

Описание местоположения зданий, сооружений, объектов незавершенного строительства на земельном участке

1. Сведения о характерных точках контура объекта недвижимости с кадастровым номером 13:15:0111004:2382

Система координат МСК-13, зона 1

Зона № 1

Обозначение характерных	Содержатся в Едином государственном реестре недвижимости	Определены в ходе выполнения комплексных кадастровых работ	Метод определения координат	Формулы, примененные для расчета средней квадратической погрешности определения
-------------------------	--	--	-----------------------------	---

точек контура	Координаты, м		Радиус, м	Координаты, м		Радиус, м		координат характерных точек (M_t), м, с подставленными в такие формулы значениями и итоговые (вычисленные) значения M_t , м
	X	Y	R	X	Y	R		
1	2	3	4	5	6	7	8	9
н5970	—	—	—	4006 30.87	1285 027.6 2	—	Метод спутниковых геодезических измерений (определений)	$M_t = \text{SQRT}(M_1^2 + M_2^2) = \text{SQRT}(0,6^2 + 0,08^2) = 0,1\text{м}$
н5980	—	—	—	4006 22.29	1285 026.1 8	—	Метод спутниковых геодезических измерений (определений)	$M_t = \text{SQRT}(M_1^2 + M_2^2) = \text{SQRT}(0,6^2 + 0,08^2) = 0,1\text{м}$
н5990	—	—	—	4006 20.93	1285 034.9 6	—	Метод спутниковых геодезических измерений (определений)	$M_t = \text{SQRT}(M_1^2 + M_2^2) = \text{SQRT}(0,6^2 + 0,08^2) = 0,1\text{м}$
н6000	—	—	—	4006 29.52	1285 036.3 8	—	Метод спутниковых геодезических измерений (определений)	$M_t = \text{SQRT}(M_1^2 + M_2^2) = \text{SQRT}(0,6^2 + 0,08^2) = 0,1\text{м}$
н5970	—	—	—	4006 30.87	1285 027.6 2	—	Метод спутниковых геодезических измерений (определений)	$M_t = \text{SQRT}(M_1^2 + M_2^2) = \text{SQRT}(0,6^2 + 0,08^2) = 0,1\text{м}$

2. Сведения о характеристиках объекта недвижимости с кадастровым номером <u>13:15:0111004:2382</u>		
№ п/п	Наименование характеристики	Значение характеристики
1	2	3
1.	Вид объекта недвижимости	Здание
2.	Ранее присвоенный государственный учетный номер (инвентарный) здания, сооружения, объекта незавершенного строительства	Условный номер 13-13-01/307/2010-018, Инвентарный номер 89:237:002:000020060
3.	Кадастровый номер земельного участка (земельных участков), в границах которого (которых) расположены здание, сооружение, объект незавершенного строительства	13:15:0111004:1550
4.	Уникальный учетный номер кадастрового квартала, в границах которого расположены здание, сооружение, объект незавершенного строительства	13:15:0111004
5.	Адрес здания, сооружения, объекта незавершенного строительства	Мордовия Респ, Лямбирский р-н, Черемисево с, Долгая ул, 81 д
5.1	Сведения о местоположении здания, сооружения, объекта незавершенного строительства (при отсутствии адреса) в структурированном в соответствии с федеральной информационной адресной системой виде	—
5.2	Дополнительные сведения о местоположении	—
6.	Иные сведения	Данный ОКС расположен на земельном участке с кадастровым номером 13:15:0111004:1550
3. Пояснения к сведениям об объекте недвижимости с кадастровым номером <u>13:15:0111004:2382</u>		
1.	—	
Описание местоположения зданий, сооружений, объектов незавершенного строительства на земельном участке		
1. Сведения о характерных точках контура объекта недвижимости с кадастровым номером <u>13:15:0111004:2383</u>		
Система координат <u>МСК-13, зона 1</u>		Зона № <u>1</u>

Обозначение характерных точек контура	Содержатся в Едином государственном реестре недвижимости		Определены в ходе выполнения комплексных кадастровых работ				Метод определения координат	Формулы, примененные для расчета средней квадратической погрешности определения координат характерных точек (M _t), м, с подставленными в такие формулы значениями и итоговые (вычисленные) значения M _t , м
	Координаты , м		Радиус, м	Координаты , м		Радиус, м		
	X	Y	R	X	Y	R		
1	2	3	4	5	6	7	8	9
н601О	—	—	—	4006 91.89	1285 103.0 9	—	Метод спутниковых геодезических измерений (определений)	M _t =SQRT(M1^2+M2^2)=SQRT(0,6^2+0,08^2)=0,1м
н602О	—	—	—	4006 89.94	1285 102.8 5	—	Метод спутниковых геодезических измерений (определений)	M _t =SQRT(M1^2+M2^2)=SQRT(0,6^2+0,08^2)=0,1м
н603О	—	—	—	4006 89.58	1285 106.4 7	—	Метод спутниковых геодезических измерений (определений)	M _t =SQRT(M1^2+M2^2)=SQRT(0,6^2+0,08^2)=0,1м
н604О	—	—	—	4006 98.96	1285 107.5 1	—	Метод спутниковых геодезических измерений (определений)	M _t =SQRT(M1^2+M2^2)=SQRT(0,6^2+0,08^2)=0,1м

н605О	—	—	—	4007 00.29	1285 095.7 6	—	Метод спутниковых геодезически х измерений (определений)	$Mt=\sqrt{M1^2+M2^2}=\sqrt{0,6^2+0,08^2}=0,1\text{м}$
н606О	—	—	—	4006 92.76	1285 094.8 9	—	Метод спутниковых геодезически х измерений (определений)	$Mt=\sqrt{M1^2+M2^2}=\sqrt{0,6^2+0,08^2}=0,1\text{м}$
н601О	—	—	—	4006 91.89	1285 103.0 9	—	Метод спутниковых геодезически х измерений (определений)	$Mt=\sqrt{M1^2+M2^2}=\sqrt{0,6^2+0,08^2}=0,1\text{м}$

2. Сведения о характеристиках объекта недвижимости с кадастровым номером 13:15:0111004:2383

№ п/п	Наименование характеристики	Значение характеристики
1	2	3
1.	Вид объекта недвижимости	Здание
2.	Ранее присвоенный государственный учетный номер (инвентарный) здания, сооружения, объекта незавершенного строительства	Инвентарный номер 3117, Инвентарный номер 3589, Условный номер 13:15:143:0:754:86:А:0
3.	Кадастровый номер земельного участка (земельных участков), в границах которого (которых) расположены здание, сооружение, объект незавершенного строительства	13:15:0111004:1646
4.	Уникальный учетный номер кадастрового квартала, в границах которого расположены здание, сооружение, объект незавершенного строительства	13:15:0111004
5.	Адрес здания, сооружения, объекта незавершенного строительства	Мордовия Респ, Лямбирский р-н, Черемисево с, Долгая ул, 86 д
5.1	Сведения о местоположении здания, сооружения, объекта незавершенного строительства (при отсутствии адреса) в структурированном в соответствии с федеральной информационной адресной системой виде	—

5.2	Дополнительные сведения о местоположении					—		
6.	Иные сведения					Данный ОКС расположен на земельном участке с кадастровым номером 13:15:0111004:1646		
3. Пояснения к сведениям об объекте недвижимости с кадастровым номером 13:15:0111004:2383								
1.	—							
Описание местоположения зданий, сооружений, объектов незавершенного строительства на земельном участке								
1. Сведения о характерных точках контура объекта недвижимости с кадастровым номером 13:15:0111004:2384								
Система координат МСК-13, зона 1						Зона № 1		
Обозначение характерных точек контура	Содержатся в Едином государственном реестре недвижимости			Определены в ходе выполнения комплексных кадастровых работ			Метод определения координат	Формулы, примененные для расчета средней квадратической погрешности определения координат характерных точек (Mt), м, с подставленными в такие формулы значениями и итоговые (вычисленные) значения Mt, м
	Координаты, м		Радиус, м	Координаты, м		Радиус, м		
	X	Y	R	X	Y	R		
1	2	3	4	5	6	7	8	9
н6070	—	—	—	4007 76.82	1285 117.4 3	—	Метод спутниковых геодезических измерений (определений)	Mt=SQRT(M1^2+M2^2)=SQRT(0,6^2+0,08^2)=0,1м

н608О	—	—	—	4007 74.48	1285 129.2 8	—	Метод спутниковых геодезически х измерений (определений)	$Mt=\sqrt{M1^2+M2^2}=\sqrt{0,6^2+0,08^2}=0,1\text{м}$
н609О	—	—	—	4007 64.03	1285 127.3 4	—	Метод спутниковых геодезически х измерений (определений)	$Mt=\sqrt{M1^2+M2^2}=\sqrt{0,6^2+0,08^2}=0,1\text{м}$
н610О	—	—	—	4007 66.44	1285 115.2 1	—	Метод спутниковых геодезически х измерений (определений)	$Mt=\sqrt{M1^2+M2^2}=\sqrt{0,6^2+0,08^2}=0,1\text{м}$
н607О	—	—	—	4007 76.82	1285 117.4 3	—	Метод спутниковых геодезически х измерений (определений)	$Mt=\sqrt{M1^2+M2^2}=\sqrt{0,6^2+0,08^2}=0,1\text{м}$

2. Сведения о характеристиках объекта недвижимости с кадастровым номером 13:15:0111004:2384

№ п/п	Наименование характеристики	Значение характеристики
1	2	3
1.	Вид объекта недвижимости	Здание
2.	Ранее присвоенный государственный учетный номер (инвентарный) здания, сооружения, объекта незавершенного строительства	Инвентарный номер 89:237:002:000069270
3.	Кадастровый номер земельного участка (земельных участков), в границах которого (которых) расположены здание, сооружение, объект незавершенного строительства	13:15:0111004:1643
4.	Уникальный учетный номер кадастрового квартала, в границах которого расположены здание, сооружение, объект незавершенного строительства	13:15:0111004
5.	Адрес здания, сооружения, объекта незавершенного строительства	Мордовия Респ, Лямбирский р-н, Черемисшево с, Долгая ул, 92 д

5.1	Сведения о местоположении здания, сооружения, объекта незавершенного строительства (при отсутствии адреса) в структурированном в соответствии с федеральной информационной адресной системой виде	—
5.2	Дополнительные сведения о местоположении	—
6.	Иные сведения	Данный ОКС расположен на земельном участке с кадастровым номером 13:15:0111004:1643

3. Пояснения к сведениям об объекте недвижимости с кадастровым номером 13:15:0111004:2384

1.	—
----	---

Описание местоположения зданий, сооружений, объектов незавершенного строительства на земельном участке

1. Сведения о характерных точках контура объекта недвижимости с кадастровым номером 13:15:0111004:2385

Система координат МСК-13, зона 1

Зона № 1

Обозначение характерных точек контура	Содержатся в Едином государственном реестре недвижимости			Определены в ходе выполнения комплексных кадастровых работ			Метод определения координат	Формулы, примененные для расчета средней квадратической погрешности определения координат характерных точек (M_t), м, с подставленными в такие формулы значениями и итоговые (вычисленные) значения M_t , м
	Координаты, м		Радиус, м	Координаты, м		Радиус, м		
	X	Y	R	X	Y	R		
1	2	3	4	5	6	7	8	9
н611О	—	—	—	4008	1285	—	Метод	$M_t = \sqrt{M_1^2 + M_2^2}$

				33.40	128.8 2		спутниковых геодезически х измерений (определений)	$\sqrt{0,6^2+0,08^2}=0,1\text{м}$
н6120	—	—	—	4008 23.88	1285 128.3 5	—	Метод спутниковых геодезически х измерений (определений)	$M_t=\sqrt{M_1^2+M_2^2}=\sqrt{0,6^2+0,08^2}=0,1\text{м}$
н6130	—	—	—	4008 23.48	1285 142.5 5	—	Метод спутниковых геодезически х измерений (определений)	$M_t=\sqrt{M_1^2+M_2^2}=\sqrt{0,6^2+0,08^2}=0,1\text{м}$
н6140	—	—	—	4008 33.02	1285 142.8 8	—	Метод спутниковых геодезически х измерений (определений)	$M_t=\sqrt{M_1^2+M_2^2}=\sqrt{0,6^2+0,08^2}=0,1\text{м}$
н6110	—	—	—	4008 33.40	1285 128.8 2	—	Метод спутниковых геодезически х измерений (определений)	$M_t=\sqrt{M_1^2+M_2^2}=\sqrt{0,6^2+0,08^2}=0,1\text{м}$

2. Сведения о характеристиках объекта недвижимости с кадастровым номером 13:15:0111004:2385

№ п/п	Наименование характеристики	Значение характеристики
1	2	3
1.	Вид объекта недвижимости	Здание
2.	Ранее присвоенный государственный учетный номер (инвентарный) здания, сооружения, объекта незавершенного строительства	Инвентарный номер 89:237:002:000090920
3.	Кадастровый номер земельного участка (земельных участков), в границах которого (которых) расположены здание, сооружение, объект незавершенного строительства	—

4.	Уникальный учетный номер кадастрового квартала, в границах которого расположены здание, сооружение, объект незавершенного строительства	13:15:0111004
5.	Адрес здания, сооружения, объекта незавершенного строительства	Мордовия Респ, Лямбирский р-н, Черemiшево с, Долгая ул, 96 д
5.1	Сведения о местоположении здания, сооружения, объекта незавершенного строительства (при отсутствии адреса) в структурированном в соответствии с федеральной информационной адресной системой виде	–
5.2	Дополнительные сведения о местоположении	–
6.	Иные сведения	Данный ОКС расположен на земельном участке, сведения о котором в ЕГРН отсутствуют.

3. Пояснения к сведениям об объекте недвижимости с кадастровым номером 13:15:0111004:2385

1.	–
----	---

Описание местоположения зданий, сооружений, объектов незавершенного строительства на земельном участке

1. Сведения о характерных точках контура объекта недвижимости с кадастровым номером 13:15:0111004:2386

Система координат МСК-13, зона 1

Зона № 1

Обозначение характерных	Содержатся в Едином государственном реестре недвижимости	Определены в ходе выполнения комплексных кадастровых работ	Метод определения координат	Формулы, примененные для расчета средней квадратической погрешности определения
-------------------------	--	--	-----------------------------	---

точек конту ра	Координаты , м		Радиу с, м	Координаты , м		Радиус, м		координат характерных точек (M _t), м, с подставленными в такие формулы значениями и итоговые (вычисленные) значения M _t , м
	X	Y	R	X	Y	R		
1	2	3	4	5	6	7	8	9
н6150	—	—	—	4006 86.04	1284 604.8 0	—	Метод спутниковых геодезически х измерений (определений)	$M_t = \sqrt{M_1^2 + M_2^2} = \sqrt{0,6^2 + 0,08^2} = 0,1\text{м}$
н6160	—	—	—	4006 86.79	1284 615.2 5	—	Метод спутниковых геодезически х измерений (определений)	$M_t = \sqrt{M_1^2 + M_2^2} = \sqrt{0,6^2 + 0,08^2} = 0,1\text{м}$
н6170	—	—	—	4006 77.81	1284 616.1 0	—	Метод спутниковых геодезически х измерений (определений)	$M_t = \sqrt{M_1^2 + M_2^2} = \sqrt{0,6^2 + 0,08^2} = 0,1\text{м}$
н6180	—	—	—	4006 77.94	1284 619.5 2	—	Метод спутниковых геодезически х измерений (определений)	$M_t = \sqrt{M_1^2 + M_2^2} = \sqrt{0,6^2 + 0,08^2} = 0,1\text{м}$
н6190	—	—	—	4006 71.01	1284 620.2 4	—	Метод спутниковых геодезически х измерений (определений)	$M_t = \sqrt{M_1^2 + M_2^2} = \sqrt{0,6^2 + 0,08^2} = 0,1\text{м}$

н6200	—	—	—	4006 69.94	1284 606.2 0	—	Метод спутниковых геодезически х измерений (определений)	$Mt = \sqrt{M1^2 + M2^2} = \sqrt{0,6^2 + 0,08^2} = 0,1\text{м}$
н6150	—	—	—	4006 86.04	1284 604.8 0	—	Метод спутниковых геодезически х измерений (определений)	$Mt = \sqrt{M1^2 + M2^2} = \sqrt{0,6^2 + 0,08^2} = 0,1\text{м}$

2. Сведения о характеристиках объекта недвижимости с кадастровым номером 13:15:0111004:2386

№ п/п	Наименование характеристики	Значение характеристики
1	2	3
1.	Вид объекта недвижимости	Здание
2.	Ранее присвоенный государственный учетный номер (инвентарный) здания, сооружения, объекта незавершенного строительства	Инвентарный номер 942, Условный номер 13-13-01/129/2007-105
3.	Кадастровый номер земельного участка (земельных участков), в границах которого (которых) расположены здание, сооружение, объект незавершенного строительства	13:15:0111004:1733
4.	Уникальный учетный номер кадастрового квартала, в границах которого расположены здание, сооружение, объект незавершенного строительства	13:15:0111004
5.	Адрес здания, сооружения, объекта незавершенного строительства	Мордовия Респ, Лямбирский р-н, Черемисово с, Колхозная ул, 26 д
5.1	Сведения о местоположении здания, сооружения, объекта незавершенного строительства (при отсутствии адреса) в структурированном в соответствии с федеральной информационной адресной системой виде	—
5.2	Дополнительные сведения о местоположении	—
6.	Иные сведения	Данный ОКС расположен на земельном участке с кадастровым номером 13:15:0111004:1733

3. Пояснения к сведениям об объекте недвижимости с кадастровым номером

13:15:0111004:2386								
1.	—							
Описание местоположения зданий, сооружений, объектов незавершенного строительства на земельном участке								
1. Сведения о характерных точках контура объекта недвижимости с кадастровым номером 13:15:0111004:2388								
Система координат МСК-13, зона 1						Зона № 1		
Обозначение характерных точек контура	Содержатся в Едином государственном реестре недвижимости			Определены в ходе выполнения комплексных кадастровых работ			Метод определения координат	Формулы, примененные для расчета средней квадратической погрешности определения координат характерных точек (M _t), м, с подставленными в такие формулы значениями и итоговые (вычисленные) значения M _t , м
	Координаты, м		Радиус, м	Координаты, м		Радиус, м		
	X	Y	R	X	Y	R		
1	2	3	4	5	6	7	8	9
н621О	—	—	—	4008 75.56	1284 549.15	—	Метод спутниковых геодезических измерений (определений)	M _t =SQRT(M1^2+M2^2)=SQRT(0,6^2+0,08^2)=0,1м
н622О	—	—	—	4008 78.57	1284 561.16	—	Метод спутниковых геодезических измерений (определений)	M _t =SQRT(M1^2+M2^2)=SQRT(0,6^2+0,08^2)=0,1м

н623О	—	—	—	4008 65.73	1284 564.2 3	—	Метод спутниковых геодезически х измерений (определений)	$Mt = \sqrt{M1^2 + M2^2} = \sqrt{0,6^2 + 0,08^2} = 0,1\text{м}$
н624О	—	—	—	4008 62.62	1284 552.2 8	—	Метод спутниковых геодезически х измерений (определений)	$Mt = \sqrt{M1^2 + M2^2} = \sqrt{0,6^2 + 0,08^2} = 0,1\text{м}$
н621О	—	—	—	4008 75.56	1284 549.1 5	—	Метод спутниковых геодезически х измерений (определений)	$Mt = \sqrt{M1^2 + M2^2} = \sqrt{0,6^2 + 0,08^2} = 0,1\text{м}$

2. Сведения о характеристиках объекта недвижимости с кадастровым номером 13:15:0111004:2388

№ п/п	Наименование характеристики	Значение характеристики
1	2	3
1.	Вид объекта недвижимости	Здание
2.	Ранее присвоенный государственный учетный номер (инвентарный) здания, сооружения, объекта незавершенного строительства	Инвентарный номер 7079, Условный номер 13-13-01/225/2008-047
3.	Кадастровый номер земельного участка (земельных участков), в границах которого (которых) расположены здание, сооружение, объект незавершенного строительства	13:15:0111004:1728
4.	Уникальный учетный номер кадастрового квартала, в границах которого расположены здание, сооружение, объект незавершенного строительства	13:15:0111004
5.	Адрес здания, сооружения, объекта незавершенного строительства	Мордовия Респ, Лямбирский р-н, Черемисшево с, Колхозная ул, 36 д
5.1	Сведения о местоположении здания, сооружения, объекта незавершенного строительства (при отсутствии адреса) в структурированном в соответствии с федеральной информационной адресной системой виде	—

5.2	Дополнительные сведения о местоположении					—		
6.	Иные сведения					Данный ОКС расположен на земельном участке с кадастровым номером 13:15:0111004:1728.		
3. Пояснения к сведениям об объекте недвижимости с кадастровым номером 13:15:0111004:2388								
1.	—							
Описание местоположения зданий, сооружений, объектов незавершенного строительства на земельном участке								
1. Сведения о характерных точках контура объекта недвижимости с кадастровым номером 13:15:0111004:2389								
Система координат МСК-13, зона 1						Зона № 1		
Обозначение характерных точек контура	Содержатся в Едином государственном реестре недвижимости			Определены в ходе выполнения комплексных кадастровых работ			Метод определения координат	Формулы, примененные для расчета средней квадратической погрешности определения координат характерных точек (M _t), м, с подставленными в такие формулы значениями и итоговые (вычисленные) значения M _t , м
	Координаты, м		Радиус, м	Координаты, м		Радиус, м		
	X	Y	R	X	Y	R		
1	2	3	4	5	6	7	8	9
н6250	—	—	—	401002.23	1284498.79	—	Метод спутниковых геодезических измерений (определений)	M _t =SQRT(M ₁ ² +M ₂ ²)=SQRT(0,6 ² +0,08 ²)=0,1м

н6260	—	—	—	4010 03.59	1284 502.9 7	—	Метод спутниковых геодезически х измерений (определений)	$Mt = \sqrt{M1^2 + M2^2} = \sqrt{0,6^2 + 0,08^2} = 0,1\text{м}$
н6270	—	—	—	4009 93.02	1284 506.8 7	—	Метод спутниковых геодезически х измерений (определений)	$Mt = \sqrt{M1^2 + M2^2} = \sqrt{0,6^2 + 0,08^2} = 0,1\text{м}$
н6280	—	—	—	4009 90.27	1284 499.9 3	—	Метод спутниковых геодезически х измерений (определений)	$Mt = \sqrt{M1^2 + M2^2} = \sqrt{0,6^2 + 0,08^2} = 0,1\text{м}$
н6290	—	—	—	4009 98.38	1284 496.7 3	—	Метод спутниковых геодезически х измерений (определений)	$Mt = \sqrt{M1^2 + M2^2} = \sqrt{0,6^2 + 0,08^2} = 0,1\text{м}$
н6300	—	—	—	4009 99.52	1284 499.7 0	—	Метод спутниковых геодезически х измерений (определений)	$Mt = \sqrt{M1^2 + M2^2} = \sqrt{0,6^2 + 0,08^2} = 0,1\text{м}$
н6250	—	—	—	4010 02.23	1284 498.7 9	—	Метод спутниковых геодезически х измерений (определений)	$Mt = \sqrt{M1^2 + M2^2} = \sqrt{0,6^2 + 0,08^2} = 0,1\text{м}$

2. Сведения о характеристиках объекта недвижимости с кадастровым номером 13:15:0111004:2389

№ п/п	Наименование характеристики	Значение характеристики
1	2	3
1.	Вид объекта недвижимости	Здание

2.	Ранее присвоенный государственный учетный номер (инвентарный) здания, сооружения, объекта незавершенного строительства	Инвентарный номер 3080
3.	Кадастровый номер земельного участка (земельных участков), в границах которого (которых) расположены здание, сооружение, объект незавершенного строительства	13:15:0111004:2895
4.	Уникальный учетный номер кадастрового квартала, в границах которого расположены здание, сооружение, объект незавершенного строительства	13:15:0111004
5.	Адрес здания, сооружения, объекта незавершенного строительства	Мордовия Респ, Лямбирский р-н, Черemiшево с, Колхозная ул, 46 д
5.1	Сведения о местоположении здания, сооружения, объекта незавершенного строительства (при отсутствии адреса) в структурированном в соответствии с федеральной информационной адресной системой виде	—
5.2	Дополнительные сведения о местоположении	—
6.	Иные сведения	Данный ОКС расположен на земельном участке с кадастровым номером 13:15:0111004:2895.

3. Пояснения к сведениям об объекте недвижимости с кадастровым номером 13:15:0111004:2389

1.	—
----	---

Описание местоположения зданий, сооружений, объектов незавершенного строительства на земельном участке

1. Сведения о характерных точках контура объекта недвижимости с кадастровым номером 13:15:0111004:2390

Система координат МСК-13, зона 1

Зона № 1

Обозначение характерных точек	Содержатся в Едином государственном реестре недвижимости	Определены в ходе выполнения комплексных кадастровых работ	Метод определения координат	Формулы, примененные для расчета средней квадратической погрешности определения
-------------------------------	--	--	-----------------------------	---

точек конту ра	Координаты , м		Радиу с, м	Координаты , м		Радиус, м		координат характерных точек (M_t), м, с подставленными в такие формулы значениями и итоговые (вычисленные) значения M_t , м
	X	Y	R	X	Y	R		
1	2	3	4	5	6	7	8	9
н631О	—	—	—	4008 72.95	1284 794.2 9	—	Метод спутниковых геодезически х измерений (определений)	$M_t = \text{SQRT}(M_1^2 + M_2^2) = \text{SQRT}(0,6^2 + 0,08^2) = 0,1\text{м}$
н632О	—	—	—	4008 73.05	1284 804.2 9	—	Метод спутниковых геодезически х измерений (определений)	$M_t = \text{SQRT}(M_1^2 + M_2^2) = \text{SQRT}(0,6^2 + 0,08^2) = 0,1\text{м}$
н633О	—	—	—	4008 60.46	1284 804.6 1	—	Метод спутниковых геодезически х измерений (определений)	$M_t = \text{SQRT}(M_1^2 + M_2^2) = \text{SQRT}(0,6^2 + 0,08^2) = 0,1\text{м}$
н634О	—	—	—	4008 60.37	1284 798.7 8	—	Метод спутниковых геодезически х измерений (определений)	$M_t = \text{SQRT}(M_1^2 + M_2^2) = \text{SQRT}(0,6^2 + 0,08^2) = 0,1\text{м}$
н635О	—	—	—	4008 62.97	1284 798.7 8	—	Метод спутниковых геодезически х измерений (определений)	$M_t = \text{SQRT}(M_1^2 + M_2^2) = \text{SQRT}(0,6^2 + 0,08^2) = 0,1\text{м}$

н636О	—	—	—	4008 62.91	1284 794.7 1	—	Метод спутниковых геодезически х измерений (определений)	$Mt = \sqrt{M1^2 + M2^2} = \sqrt{0,6^2 + 0,08^2} = 0,1\text{м}$
н631О	—	—	—	4008 72.95	1284 794.2 9	—	Метод спутниковых геодезически х измерений (определений)	$Mt = \sqrt{M1^2 + M2^2} = \sqrt{0,6^2 + 0,08^2} = 0,1\text{м}$

2. Сведения о характеристиках объекта недвижимости с кадастровым номером 13:15:0111004:2390

№ п/п	Наименование характеристики	Значение характеристики
1	2	3
1.	Вид объекта недвижимости	Здание
2.	Ранее присвоенный государственный учетный номер (инвентарный) здания, сооружения, объекта незавершенного строительства	Инвентарный номер 7049, Условный номер 13-13- 01/097/2008-040
3.	Кадастровый номер земельного участка (земельных участков), в границах которого (которых) расположены здание, сооружение, объект незавершенного строительства	13:15:0111004:1871
4.	Уникальный учетный номер кадастрового квартала, в границах которого расположены здание, сооружение, объект незавершенного строительства	13:15:0111004
5.	Адрес здания, сооружения, объекта незавершенного строительства	Мордовия Респ, Лямбирский р-н, Черемисево с, Молодежная ул, 27 д
5.1	Сведения о местоположении здания, сооружения, объекта незавершенного строительства (при отсутствии адреса) в структурированном в соответствии с федеральной информационной адресной системой виде	—
5.2	Дополнительные сведения о местоположении	—
6.	Иные сведения	Данный ОКС расположен на земельном участке с кадастровым номером 13:15:0111004:1871.

3. Пояснения к сведениям об объекте недвижимости с кадастровым номером 13:15:0111004:2390

1.	—
----	---

Описание местоположения зданий, сооружений, объектов незавершенного строительства на земельном участке

1. Сведения о характерных точках контура объекта недвижимости с кадастровым номером 13:15:0111004:2391

Система координат МСК-13, зона 1

Зона № 1

Обозначение характерных точек контура	Содержатся в Едином государственном реестре недвижимости			Определены в ходе выполнения комплексных кадастровых работ			Метод определения координат	Формулы, примененные для расчета средней квадратической погрешности определения координат характерных точек (M _t), м, с подставленными в такие формулы значениями и итоговые (вычисленные) значения M _t , м
	Координаты , м		Радиус, м	Координаты , м		Радиус, м		
	X	Y	R	X	Y	R		
1	2	3	4	5	6	7	8	9
н6370	—	—	—	4004 91.05	1284 746.1 1	—	Метод спутниковых геодезических измерений (определений)	M _t =SQRT(M1^2+M2^2)=SQRT(0,6^2+0,08^2)=0,1м
н6380	—	—	—	4004 84.41	1284 744.0 3	—	Метод спутниковых геодезических измерений (определений)	M _t =SQRT(M1^2+M2^2)=SQRT(0,6^2+0,08^2)=0,1м

)	
н639О	—	—	—	4004 80.84	1284 755.9 9	—	Метод спутниковых геодезически х измерений (определений)	$Mt=\sqrt{M1^2+M2^2}=\sqrt{0,6^2+0,08^2}=0,1\text{м}$
н640О	—	—	—	4004 91.49	1284 759.2 6	—	Метод спутниковых геодезически х измерений (определений)	$Mt=\sqrt{M1^2+M2^2}=\sqrt{0,6^2+0,08^2}=0,1\text{м}$
н641О	—	—	—	4004 93.97	1284 750.9 9	—	Метод спутниковых геодезически х измерений (определений)	$Mt=\sqrt{M1^2+M2^2}=\sqrt{0,6^2+0,08^2}=0,1\text{м}$
н642О	—	—	—	4004 90.01	1284 749.6 8	—	Метод спутниковых геодезически х измерений (определений)	$Mt=\sqrt{M1^2+M2^2}=\sqrt{0,6^2+0,08^2}=0,1\text{м}$
н637О	—	—	—	4004 91.05	1284 746.1 1	—	Метод спутниковых геодезически х измерений (определений)	$Mt=\sqrt{M1^2+M2^2}=\sqrt{0,6^2+0,08^2}=0,1\text{м}$

2. Сведения о характеристиках объекта недвижимости с кадастровым номером 13:15:0111004:2391

№ п/п	Наименование характеристики	Значение характеристики
1	2	3
1.	Вид объекта недвижимости	Здание
2.	Ранее присвоенный государственный учетный номер (инвентарный) здания, сооружения, объекта незавершенного строительства	Инвентарный номер 89:237:002:000086620, Условный номер 13-13-01/040/2011-222
3.	Кадастровый номер земельного участка (земельных участков), в границах которого (которых)	13:15:0111004:1803

	расположены здание, сооружение, объект незавершенного строительства	
4.	Уникальный учетный номер кадастрового квартала, в границах которого расположены здание, сооружение, объект незавершенного строительства	13:15:0111004
5.	Адрес здания, сооружения, объекта незавершенного строительства	–
5.1	Сведения о местоположении здания, сооружения, объекта незавершенного строительства (при отсутствии адреса) в структурированном в соответствии с федеральной информационной адресной системой виде	Российская Федерация, Мордовия Респ, Лямбирский р-н, Лямбирское с/п, Черемешево с, Молодежная ул, дом 39
5.2	Дополнительные сведения о местоположении	–
6.	Иные сведения	Данный ОКС расположен на земельном участке с кадастровым номером 13:15:0111004:1803. Адрес установлен на основании Постановления Администрации Лямбирского сельского поселения Лямбирского муниципального района Республики Мордовия №1 от 10.11.2016 г.

3. Пояснения к сведениям об объекте недвижимости с кадастровым номером 13:15:0111004:2391

1.	–
----	---

Описание местоположения зданий, сооружений, объектов незавершенного строительства на земельном участке

1. Сведения о характерных точках контура объекта недвижимости с кадастровым номером 13:15:0111004:2392

Система координат МСК-13, зона 1

Зона № 1

Обозначение характерных	Содержатся в Едином государственном реестре недвижимости	Определены в ходе выполнения комплексных кадастровых работ	Метод определения координат	Формулы, примененные для расчета средней квадратической погрешности определения
-------------------------	--	--	-----------------------------	---

точек контура	Координаты, м		Радиус, м	Координаты, м		Радиус, м		координат характерных точек (M_t), м, с подставленными в такие формулы значениями и итоговые (вычисленные) значения M_t , м
	X	Y	R	X	Y	R		
1	2	3	4	5	6	7	8	9
н643О	—	—	—	4007 86.56	1284 742.5 1	—	Метод спутниковых геодезических измерений (определений)	$M_t = \text{SQRT}(M_1^2 + M_2^2) = \text{SQRT}(0,6^2 + 0,08^2) = 0,1\text{м}$
н644О	—	—	—	4007 86.52	1284 751.9 2	—	Метод спутниковых геодезических измерений (определений)	$M_t = \text{SQRT}(M_1^2 + M_2^2) = \text{SQRT}(0,6^2 + 0,08^2) = 0,1\text{м}$
н645О	—	—	—	4007 79.97	1284 751.9 7	—	Метод спутниковых геодезических измерений (определений)	$M_t = \text{SQRT}(M_1^2 + M_2^2) = \text{SQRT}(0,6^2 + 0,08^2) = 0,1\text{м}$
н646О	—	—	—	4007 79.97	1284 749.6 8	—	Метод спутниковых геодезических измерений (определений)	$M_t = \text{SQRT}(M_1^2 + M_2^2) = \text{SQRT}(0,6^2 + 0,08^2) = 0,1\text{м}$
н647О	—	—	—	4007 76.25	1284 749.7 2	—	Метод спутниковых геодезических измерений (определений)	$M_t = \text{SQRT}(M_1^2 + M_2^2) = \text{SQRT}(0,6^2 + 0,08^2) = 0,1\text{м}$

н648О	—	—	—	4007 76.25	1284 742.3 5	—	Метод спутниковых геодезически х измерений (определений)	$Mt = \sqrt{M1^2 + M2^2} = \sqrt{0,6^2 + 0,08^2} = 0,1\text{м}$
н643О	—	—	—	4007 86.56	1284 742.5 1	—	Метод спутниковых геодезически х измерений (определений)	$Mt = \sqrt{M1^2 + M2^2} = \sqrt{0,6^2 + 0,08^2} = 0,1\text{м}$

2. Сведения о характеристиках объекта недвижимости с кадастровым номером 13:15:0111004:2392

№ п/п	Наименование характеристики	Значение характеристики
1	2	3
1.	Вид объекта недвижимости	Здание
2.	Ранее присвоенный государственный учетный номер (инвентарный) здания, сооружения, объекта незавершенного строительства	Инвентарный номер 89:237:002:000030490
3.	Кадастровый номер земельного участка (земельных участков), в границах которого (которых) расположены здание, сооружение, объект незавершенного строительства	13:15:0111004:1834
4.	Уникальный учетный номер кадастрового квартала, в границах которого расположены здание, сооружение, объект незавершенного строительства	13:15:0111004
5.	Адрес здания, сооружения, объекта незавершенного строительства	Мордовия Респ, Лямбирский р-н, Черемисово с, Молодежная ул, 6 д
5.1	Сведения о местоположении здания, сооружения, объекта незавершенного строительства (при отсутствии адреса) в структурированном в соответствии с федеральной информационной адресной системой виде	—
5.2	Дополнительные сведения о местоположении	—
6.	Иные сведения	Данный ОКС расположен на земельном участке с кадастровым номером 13:15:0111004:1834.

3. Пояснения к сведениям об объекте недвижимости с кадастровым номером 13:15:0111004:2392								
1.	—							
Описание местоположения зданий, сооружений, объектов незавершенного строительства на земельном участке								
1. Сведения о характерных точках контура объекта недвижимости с кадастровым номером 13:15:0111004:2393								
Система координат МСК-13, зона 1						Зона № 1		
Обозначение характерных точек контура	Содержатся в Едином государственном реестре недвижимости			Определены в ходе выполнения комплексных кадастровых работ			Метод определения координат	Формулы, примененные для расчета средней квадратической погрешности определения координат характерных точек (M _t), м, с подставленными в такие формулы значениями и итоговые (вычисленные) значения M _t , м
	Координаты, м		Радиус, м	Координаты, м		Радиус, м		
	X	Y	R	X	Y	R		
1	2	3	4	5	6	7	8	9
н6490	—	—	—	4005 37.36	1284 239.6 0	—	Метод спутниковых геодезических измерений (определений)	M _t =SQRT(M ₁ ² +M ₂ ²)=SQRT(0,6 ² +0,08 ²)=0,1м
н6500	—	—	—	4005 37.62	1284 259.2 1	—	Метод спутниковых геодезических измерений (определений)	M _t =SQRT(M ₁ ² +M ₂ ²)=SQRT(0,6 ² +0,08 ²)=0,1м

)	
н651О	—	—	—	4004 39.39	1284 261.0 3	—	Метод спутниковых геодезически х измерений (определений)	$Mt = \sqrt{M1^2 + M2^2} = \sqrt{0,6^2 + 0,08^2} = 0,1\text{м}$
н652О	—	—	—	4004 39.39	1284 241.4 3	—	Метод спутниковых геодезически х измерений (определений)	$Mt = \sqrt{M1^2 + M2^2} = \sqrt{0,6^2 + 0,08^2} = 0,1\text{м}$
н649О	—	—	—	4005 37.36	1284 239.6 0	—	Метод спутниковых геодезически х измерений (определений)	$Mt = \sqrt{M1^2 + M2^2} = \sqrt{0,6^2 + 0,08^2} = 0,1\text{м}$

2. Сведения о характеристиках объекта недвижимости с кадастровым номером 13:15:0111004:2393

№ п/п	Наименование характеристики	Значение характеристики
1	2	3
1.	Вид объекта недвижимости	Здание
2.	Ранее присвоенный государственный учетный номер (инвентарный) здания, сооружения, объекта незавершенного строительства	Инвентарный номер 6771, Условный номер 13-13-01/305/2009-063
3.	Кадастровый номер земельного участка (земельных участков), в границах которого (которых) расположены здание, сооружение, объект незавершенного строительства	13:15:0111004:2677
4.	Уникальный учетный номер кадастрового квартала, в границах которого расположены здание, сооружение, объект незавершенного строительства	13:15:0111004
5.	Адрес здания, сооружения, объекта незавершенного строительства	—
5.1	Сведения о местоположении здания, сооружения, объекта незавершенного строительства (при отсутствии адреса) в структурированном в соответствии с федеральной информационной	Российская Федерация, Мордовия Респ, Лямбирский р-н, Лямбирское с/п, Черемешево с, Складской проезд ул, здание 2

	адресной системой виде					
5.2	Дополнительные сведения о местоположении					—
6.	Иные сведения					Адрес установлен на основании Постановления Администрации Лямбирского сельского поселения Лямбирского муниципального района Республики Мордовия №35 от 03.03.2022 г. Данный ОКС расположен на земельном участке с кадастровым номером 13:15:0111004:2677.
3. Пояснения к сведениям об объекте недвижимости с кадастровым номером <u>13:15:0111004:2393</u>						
1.	—					
Описание местоположения зданий, сооружений, объектов незавершенного строительства на земельном участке						
1. Сведения о характерных точках контура объекта недвижимости с кадастровым номером <u>13:15:0111004:2394</u>						
Система координат <u>МСК-13, зона 1</u> Зона № <u>1</u>						
Обозначение характерных точек контура	Содержатся в Едином государственном реестре недвижимости		Определены в ходе выполнения комплексных кадастровых работ		Метод определения координат	Формулы, примененные для расчета средней квадратической погрешности определения координат характерных точек (M_t), м, с подставленными в такие формулы значениями и итоговые (вычисленные) значения M_t , м
	Координаты, м	Радиус, м	Координаты, м	Радиус, м		
	X	Y	R	X	Y	R

1	2	3	4	5	6	7	8	9
н6530	—	—	—	4009 64.61	1283 909.5 0	—	Метод спутниковых геодезических измерений (определений)	$Mt = \sqrt{M1^2 + M2^2} = \sqrt{0,6^2 + 0,08^2} = 0,1\text{м}$
н6540	—	—	—	4009 76.78	1283 960.2 6	—	Метод спутниковых геодезических измерений (определений)	$Mt = \sqrt{M1^2 + M2^2} = \sqrt{0,6^2 + 0,08^2} = 0,1\text{м}$
н6550	—	—	—	4009 91.44	1283 956.9 7	—	Метод спутниковых геодезических измерений (определений)	$Mt = \sqrt{M1^2 + M2^2} = \sqrt{0,6^2 + 0,08^2} = 0,1\text{м}$
н6560	—	—	—	4009 79.62	1283 906.5 2	—	Метод спутниковых геодезических измерений (определений)	$Mt = \sqrt{M1^2 + M2^2} = \sqrt{0,6^2 + 0,08^2} = 0,1\text{м}$
н6530	—	—	—	4009 64.61	1283 909.5 0	—	Метод спутниковых геодезических измерений (определений)	$Mt = \sqrt{M1^2 + M2^2} = \sqrt{0,6^2 + 0,08^2} = 0,1\text{м}$

2. Сведения о характеристиках объекта недвижимости с кадастровым номером 13:15:0111004:2394

№ п/п	Наименование характеристики	Значение характеристики
1	2	3
1.	Вид объекта недвижимости	Сооружение
2.	Ранее присвоенный государственный учетный номер (инвентарный) здания, сооружения, объекта незавершенного строительства	Инвентарный номер 6845, Условный номер 13-13-01/305/2009-058
3.	Кадастровый номер земельного участка (земельных участков), в границах которого (которых)	—

	расположены здание, сооружение, объект незавершенного строительства			
4.	Уникальный учетный номер кадастрового квартала, в границах которого расположены здание, сооружение, объект незавершенного строительства	13:15:0111004		
5.	Адрес здания, сооружения, объекта незавершенного строительства	Мордовия Респ, Лямбирский р-н, Черемешево с, бн д		
5.1	Сведения о местоположении здания, сооружения, объекта незавершенного строительства (при отсутствии адреса) в структурированном в соответствии с федеральной информационной адресной системой виде	—		
5.2	Дополнительные сведения о местоположении	—		
6.	Иные сведения	Данный ОКС расположен на земельном участке, сведения о котором в ЕГРН отсутствуют.		
3. Пояснения к сведениям об объекте недвижимости с кадастровым номером 13:15:0111004:2394				
1.	—			
Описание местоположения зданий, сооружений, объектов незавершенного строительства на земельном участке				
1. Сведения о характерных точках контура объекта недвижимости с кадастровым номером 13:15:0111004:2395				
Система координат МСК-13, зона 1		Зона № 1		
Обозначение характеристик	Содержатся в Едином государственном реестре недвижимости	Определены в ходе выполнения комплексных кадастровых работ	Метод определения координат	Формулы, примененные для расчета средней квадратической погрешности определения

точек контура	Координаты, м		Радиус, м	Координаты, м		Радиус, м		координат характерных точек (M_t), м, с подставленными в такие формулы значениями и итоговые (вычисленные) значения M_t , м
	X	Y	R	X	Y	R		
1	2	3	4	5	6	7	8	9
н6570	—	—	—	4012 35.21	1284 263.2 0	—	Метод спутниковых геодезических измерений (определений)	$M_t = \text{SQRT}(M_1^2 + M_2^2) = \text{SQRT}(0,6^2 + 0,08^2) = 0,1\text{м}$
н6580	—	—	—	4012 39.50	1284 269.4 6	—	Метод спутниковых геодезических измерений (определений)	$M_t = \text{SQRT}(M_1^2 + M_2^2) = \text{SQRT}(0,6^2 + 0,08^2) = 0,1\text{м}$
н6590	—	—	—	4012 30.15	1284 276.1 8	—	Метод спутниковых геодезических измерений (определений)	$M_t = \text{SQRT}(M_1^2 + M_2^2) = \text{SQRT}(0,6^2 + 0,08^2) = 0,1\text{м}$
н6600	—	—	—	4012 25.76	1284 269.7 7	—	Метод спутниковых геодезических измерений (определений)	$M_t = \text{SQRT}(M_1^2 + M_2^2) = \text{SQRT}(0,6^2 + 0,08^2) = 0,1\text{м}$
н6570	—	—	—	4012 35.21	1284 263.2 0	—	Метод спутниковых геодезических измерений (определений)	$M_t = \text{SQRT}(M_1^2 + M_2^2) = \text{SQRT}(0,6^2 + 0,08^2) = 0,1\text{м}$

2. Сведения о характеристиках объекта недвижимости с кадастровым номером <u>13:15:0111004:2395</u>		
№ п/п	Наименование характеристики	Значение характеристики
1	2	3
1.	Вид объекта недвижимости	Здание
2.	Ранее присвоенный государственный учетный номер (инвентарный) здания, сооружения, объекта незавершенного строительства	Инвентарный номер 89:237:002:000030650, Условный номер 13-13-01/304/2009-100
3.	Кадастровый номер земельного участка (земельных участков), в границах которого (которых) расположены здание, сооружение, объект незавершенного строительства	13:15:0111004:1864
4.	Уникальный учетный номер кадастрового квартала, в границах которого расположены здание, сооружение, объект незавершенного строительства	13:15:0111004
5.	Адрес здания, сооружения, объекта незавершенного строительства	Мордовия Респ, Лямбирский р-н, Черемисево с, Дачная ул, 15 д
5.1	Сведения о местоположении здания, сооружения, объекта незавершенного строительства (при отсутствии адреса) в структурированном в соответствии с федеральной информационной адресной системой виде	—
5.2	Дополнительные сведения о местоположении	—
6.	Иные сведения	Данный ОКС расположен на земельном участке с кадастровым номером 13:15:0111004:1864
3. Пояснения к сведениям об объекте недвижимости с кадастровым номером <u>13:15:0111004:2395</u>		
1.	—	
Описание местоположения зданий, сооружений, объектов незавершенного строительства на земельном участке		
1. Сведения о характерных точках контура объекта недвижимости с кадастровым номером <u>13:15:0111004:2396</u>		
<div> <div>Система координат <u>МСК-13, зона 1</u></div> <div>Зона № <u>1</u></div> </div>		

Обозначение характерных точек контура	Содержатся в Едином государственном реестре недвижимости		Определены в ходе выполнения комплексных кадастровых работ				Метод определения координат	Формулы, примененные для расчета средней квадратической погрешности определения координат характерных точек (M _t), м, с подставленными в такие формулы значениями и итоговые (вычисленные) значения M _t , м
	Координаты , м		Радиус, м	Координаты , м		Радиус, м		
	X	Y	R	X	Y	R		
1	2	3	4	5	6	7	8	9
н661О	—	—	—	4012 82.79	1284 201.2 8	—	Метод спутниковых геодезических измерений (определений)	M _t =SQRT(M1^2+M2^2)=SQRT(0,6^2+0,08^2)=0,1м
н662О	—	—	—	4012 85.31	1284 204.8 3	—	Метод спутниковых геодезических измерений (определений)	M _t =SQRT(M1^2+M2^2)=SQRT(0,6^2+0,08^2)=0,1м
н663О	—	—	—	4012 80.57	1284 208.2 9	—	Метод спутниковых геодезических измерений (определений)	M _t =SQRT(M1^2+M2^2)=SQRT(0,6^2+0,08^2)=0,1м
н664О	—	—	—	4012 77.97	1284 204.6 3	—	Метод спутниковых геодезических измерений (определений)	M _t =SQRT(M1^2+M2^2)=SQRT(0,6^2+0,08^2)=0,1м

н661О	—	—	—	4012 82.79	1284 201.2 8	—	Метод спутниковых геодезически х измерений (определений)	$M_t = \sqrt{M_1^2 + M_2^2} = \sqrt{0,6^2 + 0,08^2} = 0,1 \text{ м}$
-------	---	---	---	---------------	--------------------	---	--	--

2. Сведения о характеристиках объекта недвижимости с кадастровым номером 13:15:0111004:2396

№ п/п	Наименование характеристики	Значение характеристики
1	2	3
1.	Вид объекта недвижимости	Объект незавершенного строительства
2.	Ранее присвоенный государственный учетный номер (инвентарный) здания, сооружения, объекта незавершенного строительства	Инвентарный номер 89:237:002:000088180
3.	Кадастровый номер земельного участка (земельных участков), в границах которого (которых) расположены здание, сооружение, объект незавершенного строительства	13:15:0111004:1775
4.	Уникальный учетный номер кадастрового квартала, в границах которого расположены здание, сооружение, объект незавершенного строительства	13:15:0111004
5.	Адрес здания, сооружения, объекта незавершенного строительства	Мордовия Респ, Лямбирский р-н, Черемисово с, Дачная ул, 21 д
5.1	Сведения о местоположении здания, сооружения, объекта незавершенного строительства (при отсутствии адреса) в структурированном в соответствии с федеральной информационной адресной системой виде	—
5.2	Дополнительные сведения о местоположении	—
6.	Иные сведения	Данный ОКС расположен на земельном участке с кадастровым номером 13:15:0111004:1775

3. Пояснения к сведениям об объекте недвижимости с кадастровым номером 13:15:0111004:2396

1.	—
----	---

Описание местоположения зданий, сооружений,

объектов незавершенного строительства на земельном участке

1. Сведения о характерных точках контура объекта недвижимости с кадастровым номером 13:15:0111004:2397

Система координат МСК-13, зона 1

Зона № 1

Обозначение характерных точек контура	Содержатся в Едином государственном реестре недвижимости			Определены в ходе выполнения комплексных кадастровых работ			Метод определения координат	Формулы, примененные для расчета средней квадратической погрешности определения координат характерных точек (M _t), м, с подставленными в такие формулы значениями и итоговые (вычисленные) значения M _t , м
	Координаты , м		Радиус, м	Координаты , м		Радиус, м		
	X	Y	R	X	Y	R		
1	2	3	4	5	6	7	8	9
н6650	—	—	—	4011 16.76	1284 355.1 2	—	Метод спутниковых геодезически х измерений (определений)	M _t =SQRT(M1^2+M2 ^2)=SQRT(0,6^2+0,0 8^2)=0,1м
н6660	—	—	—	4011 22.44	1284 362.1 4	—	Метод спутниковых геодезически х измерений (определений)	M _t =SQRT(M1^2+M2 ^2)=SQRT(0,6^2+0,0 8^2)=0,1м
н6670	—	—	—	4011 15.10	1284 368.1 8	—	Метод спутниковых геодезически х измерений (определений	M _t =SQRT(M1^2+M2 ^2)=SQRT(0,6^2+0,0 8^2)=0,1м

)	
н668О	—	—	—	4011 12.58	1284 365.1 5	—	Метод спутниковых геодезически х измерений (определений)	$Mt=\sqrt{M1^2+M2^2}=\sqrt{0,6^2+0,08^2}=0,1\text{м}$
н669О	—	—	—	4011 10.86	1284 366.6 7	—	Метод спутниковых геодезически х измерений (определений)	$Mt=\sqrt{M1^2+M2^2}=\sqrt{0,6^2+0,08^2}=0,1\text{м}$
н670О	—	—	—	4011 07.56	1284 362.8 0	—	Метод спутниковых геодезически х измерений (определений)	$Mt=\sqrt{M1^2+M2^2}=\sqrt{0,6^2+0,08^2}=0,1\text{м}$
н665О	—	—	—	4011 16.76	1284 355.1 2	—	Метод спутниковых геодезически х измерений (определений)	$Mt=\sqrt{M1^2+M2^2}=\sqrt{0,6^2+0,08^2}=0,1\text{м}$

2. Сведения о характеристиках объекта недвижимости с кадастровым номером 13:15:0111004:2397

№ п/п	Наименование характеристики	Значение характеристики
1	2	3
1.	Вид объекта недвижимости	Здание
2.	Ранее присвоенный государственный учетный номер (инвентарный) здания, сооружения, объекта незавершенного строительства	—
3.	Кадастровый номер земельного участка (земельных участков), в границах которого (которых) расположены здание, сооружение, объект незавершенного строительства	—
4.	Уникальный учетный номер кадастрового квартала, в границах которого расположены здание, сооружение, объект незавершенного строительства	13:15:0111004

5.	Адрес здания, сооружения, объекта незавершенного строительства	Мордовия Респ, Лямбирский р-н, Черemiшево с, Дачная ул, 3 д
5.1	Сведения о местоположении здания, сооружения, объекта незавершенного строительства (при отсутствии адреса) в структурированном в соответствии с федеральной информационной адресной системой виде	—
5.2	Дополнительные сведения о местоположении	—
6.	Иные сведения	—

3. Пояснения к сведениям об объекте недвижимости с кадастровым номером 13:15:0111004:2397

1.	—
----	---

Описание местоположения зданий, сооружений, объектов незавершенного строительства на земельном участке

1. Сведения о характерных точках контура объекта недвижимости с кадастровым номером 13:15:0111004:2398

Система координат МСК-13, зона 1

Зона № 1

Обозначение характерных точек контура	Содержатся в Едином государственном реестре недвижимости			Определены в ходе выполнения комплексных кадастровых работ			Метод определения координат	Формулы, примененные для расчета средней квадратической погрешности определения координат характерных точек (M _t), м, с подставленными в такие формулы значениями и итоговые (вычисленные) значения M _t , м
	Координаты , м		Радиус, м	Координаты , м		Радиус, м		
	X	Y	R	X	Y	R		
1	2	3	4	5	6	7	8	9

н671О	—	—	—	4012 41.06	1284 708.8 0	—	Метод спутниковых геодезически х измерений (определений)	$Mt = \sqrt{M1^2 + M2^2} = \sqrt{0,6^2 + 0,08^2} = 0,1\text{м}$
н672О	—	—	—	4012 36.07	1284 714.8 5	—	Метод спутниковых геодезически х измерений (определений)	$Mt = \sqrt{M1^2 + M2^2} = \sqrt{0,6^2 + 0,08^2} = 0,1\text{м}$
н673О	—	—	—	4012 27.05	1284 707.5 9	—	Метод спутниковых геодезически х измерений (определений)	$Mt = \sqrt{M1^2 + M2^2} = \sqrt{0,6^2 + 0,08^2} = 0,1\text{м}$
н674О	—	—	—	4012 32.17	1284 701.2 0	—	Метод спутниковых геодезически х измерений (определений)	$Mt = \sqrt{M1^2 + M2^2} = \sqrt{0,6^2 + 0,08^2} = 0,1\text{м}$
н675О	—	—	—	4012 35.06	1284 703.5 4	—	Метод спутниковых геодезически х измерений (определений)	$Mt = \sqrt{M1^2 + M2^2} = \sqrt{0,6^2 + 0,08^2} = 0,1\text{м}$
н676О	—	—	—	4012 35.87	1284 702.5 7	—	Метод спутниковых геодезически х измерений (определений)	$Mt = \sqrt{M1^2 + M2^2} = \sqrt{0,6^2 + 0,08^2} = 0,1\text{м}$
н677О	—	—	—	4012 38.09	1284 704.3 9	—	Метод спутниковых геодезически х измерений (определений)	$Mt = \sqrt{M1^2 + M2^2} = \sqrt{0,6^2 + 0,08^2} = 0,1\text{м}$
н678О	—	—	—	4012 37.25	1284 705.4 4	—	Метод спутниковых геодезически	$Mt = \sqrt{M1^2 + M2^2} = \sqrt{0,6^2 + 0,08^2} = 0,1\text{м}$

							х измерений (определений)	
н671О	—	—	—	4012 41.06	1284 708.8 0	—	Метод спутниковых геодезически х измерений (определений)	$Mt = \sqrt{M1^2 + M2^2} = \sqrt{0,6^2 + 0,08^2} = 0,1\text{м}$

2. Сведения о характеристиках объекта недвижимости с кадастровым номером 13:15:0111004:2398

№ п/п	Наименование характеристики	Значение характеристики
1	2	3
1.	Вид объекта недвижимости	Здание
2.	Ранее присвоенный государственный учетный номер (инвентарный) здания, сооружения, объекта незавершенного строительства	—
3.	Кадастровый номер земельного участка (земельных участков), в границах которого (которых) расположены здание, сооружение, объект незавершенного строительства	—
4.	Уникальный учетный номер кадастрового квартала, в границах которого расположены здание, сооружение, объект незавершенного строительства	13:15:0111004
5.	Адрес здания, сооружения, объекта незавершенного строительства	Мордовия Респ, Лямбирский р-н, Черемисево с, Долгая ул, 133 д
5.1	Сведения о местоположении здания, сооружения, объекта незавершенного строительства (при отсутствии адреса) в структурированном в соответствии с федеральной информационной адресной системой виде	—
5.2	Дополнительные сведения о местоположении	—
6.	Иные сведения	—

3. Пояснения к сведениям об объекте недвижимости с кадастровым номером 13:15:0111004:2398

1.	—
----	---

Описание местоположения зданий, сооружений,

объектов незавершенного строительства на земельном участке

1. Сведения о характерных точках контура объекта недвижимости с кадастровым номером 13:15:0111004:2399

Система координат МСК-13, зона 1

Зона № 1

Обозначение характерных точек контура	Содержатся в Едином государственном реестре недвижимости			Определены в ходе выполнения комплексных кадастровых работ			Метод определения координат	Формулы, примененные для расчета средней квадратической погрешности определения координат характерных точек (M _t), м, с подставленными в такие формулы значениями и итоговые (вычисленные) значения M _t , м
	Координаты , м		Радиус, м	Координаты , м		Радиус, м		
	X	Y	R	X	Y	R		
1	2	3	4	5	6	7	8	9
н6790	—	—	—	4013 51.40	1284 606.2 8	—	Метод спутниковых геодезически х измерений (определений)	M _t =SQRT(M1^2+M2 ^2)=SQRT(0,6^2+0,0 8^2)=0,1м
н6800	—	—	—	4013 52.54	1284 607.3 6	—	Метод спутниковых геодезически х измерений (определений)	M _t =SQRT(M1^2+M2 ^2)=SQRT(0,6^2+0,0 8^2)=0,1м
н6810	—	—	—	4013 48.56	1284 612.0 6	—	Метод спутниковых геодезически х измерений (определений	M _t =SQRT(M1^2+M2 ^2)=SQRT(0,6^2+0,0 8^2)=0,1м

)	
н682О	—	—	—	4013 42.62	1284 606.7 3	—	Метод спутниковых геодезически х измерений (определений)	$Mt = \sqrt{M1^2 + M2^2} = \sqrt{0,6^2 + 0,08^2} = 0,1\text{м}$
н683О	—	—	—	4013 49.05	1284 599.2 3	—	Метод спутниковых геодезически х измерений (определений)	$Mt = \sqrt{M1^2 + M2^2} = \sqrt{0,6^2 + 0,08^2} = 0,1\text{м}$
н684О	—	—	—	4013 53.61	1284 603.7 2	—	Метод спутниковых геодезически х измерений (определений)	$Mt = \sqrt{M1^2 + M2^2} = \sqrt{0,6^2 + 0,08^2} = 0,1\text{м}$
н679О	—	—	—	4013 51.40	1284 606.2 8	—	Метод спутниковых геодезически х измерений (определений)	$Mt = \sqrt{M1^2 + M2^2} = \sqrt{0,6^2 + 0,08^2} = 0,1\text{м}$

2. Сведения о характеристиках объекта недвижимости с кадастровым номером 13:15:0111004:2399

№ п/п	Наименование характеристики	Значение характеристики
1	2	3
1.	Вид объекта недвижимости	Здание
2.	Ранее присвоенный государственный учетный номер (инвентарный) здания, сооружения, объекта незавершенного строительства	—
3.	Кадастровый номер земельного участка (земельных участков), в границах которого (которых) расположены здание, сооружение, объект незавершенного строительства	—
4.	Уникальный учетный номер кадастрового квартала, в границах которого расположены здание, сооружение, объект незавершенного строительства	13:15:0111004

5.	Адрес здания, сооружения, объекта незавершенного строительства	Мордовия Респ, Лямбирский р-н, Черemiшево с, Долгая ул, 146 д
5.1	Сведения о местоположении здания, сооружения, объекта незавершенного строительства (при отсутствии адреса) в структурированном в соответствии с федеральной информационной адресной системой виде	—
5.2	Дополнительные сведения о местоположении	—
6.	Иные сведения	—

3. Пояснения к сведениям об объекте недвижимости с кадастровым номером 13:15:0111004:2399

1.	—
----	---

Описание местоположения зданий, сооружений, объектов незавершенного строительства на земельном участке

1. Сведения о характерных точках контура объекта недвижимости с кадастровым номером 13:15:0111004:2400

Система координат МСК-13, зона 1

Зона № 1

Обозначение характерных точек контура	Содержатся в Едином государственном реестре недвижимости			Определены в ходе выполнения комплексных кадастровых работ			Метод определения координат	Формулы, примененные для расчета средней квадратической погрешности определения координат характерных точек (M_t), м, с подставленными в такие формулы значениями и итоговые (вычисленные) значения M_t , м
	Координаты, м		Радиус, м	Координаты, м		Радиус, м		
	X	Y	R	X	Y	R		
1	2	3	4	5	6	7	8	9

н6850	—	—	—	4015 61.70	1284 261.8 7	—	Метод спутниковых геодезически х измерений (определений)	$Mt = \sqrt{M1^2 + M2^2} = \sqrt{0,6^2 + 0,08^2} = 0,1\text{м}$
н6860	—	—	—	4015 56.76	1284 262.5 0	—	Метод спутниковых геодезически х измерений (определений)	$Mt = \sqrt{M1^2 + M2^2} = \sqrt{0,6^2 + 0,08^2} = 0,1\text{м}$
н6870	—	—	—	4015 56.36	1284 259.7 7	—	Метод спутниковых геодезически х измерений (определений)	$Mt = \sqrt{M1^2 + M2^2} = \sqrt{0,6^2 + 0,08^2} = 0,1\text{м}$
н6880	—	—	—	4015 52.35	1284 260.3 8	—	Метод спутниковых геодезически х измерений (определений)	$Mt = \sqrt{M1^2 + M2^2} = \sqrt{0,6^2 + 0,08^2} = 0,1\text{м}$
н6890	—	—	—	4015 54.12	1284 272.2 2	—	Метод спутниковых геодезически х измерений (определений)	$Mt = \sqrt{M1^2 + M2^2} = \sqrt{0,6^2 + 0,08^2} = 0,1\text{м}$
н6900	—	—	—	4015 62.87	1284 270.9 8	—	Метод спутниковых геодезически х измерений (определений)	$Mt = \sqrt{M1^2 + M2^2} = \sqrt{0,6^2 + 0,08^2} = 0,1\text{м}$
н6850	—	—	—	4015 61.70	1284 261.8 7	—	Метод спутниковых геодезически х измерений (определений)	$Mt = \sqrt{M1^2 + M2^2} = \sqrt{0,6^2 + 0,08^2} = 0,1\text{м}$

2. Сведения о характеристиках объекта недвижимости с кадастровым номером 13:15:0111004:2400

№ п/п	Наименование характеристики	Значение характеристики		
1	2	3		
1.	Вид объекта недвижимости	Здание		
2.	Ранее присвоенный государственный учетный номер (инвентарный) здания, сооружения, объекта незавершенного строительства	—		
3.	Кадастровый номер земельного участка (земельных участков), в границах которого (которых) расположены здание, сооружение, объект незавершенного строительства	—		
4.	Уникальный учетный номер кадастрового квартала, в границах которого расположены здание, сооружение, объект незавершенного строительства	13:15:0111004		
5.	Адрес здания, сооружения, объекта незавершенного строительства	Мордовия Респ, Лямбирский р-н, Черemiшево с, Долгая ул, 167 д		
5.1	Сведения о местоположении здания, сооружения, объекта незавершенного строительства (при отсутствии адреса) в структурированном в соответствии с федеральной информационной адресной системой виде	—		
5.2	Дополнительные сведения о местоположении	—		
6.	Иные сведения	—		
3. Пояснения к сведениям об объекте недвижимости с кадастровым номером <u>13:15:0111004:2400</u>				
1.	—			
Описание местоположения зданий, сооружений, объектов незавершенного строительства на земельном участке				
1. Сведения о характерных точках контура объекта недвижимости с кадастровым номером <u>13:15:0111004:2401</u>				
Система координат <u>МСК-13, зона 1 13.1</u>		Зона № <u> </u>		

Обозначение характерных точек контура	Содержатся в Едином государственном реестре недвижимости		Определены в ходе выполнения комплексных кадастровых работ				Метод определения координат	Формулы, примененные для расчета средней квадратической погрешности определения координат характерных точек (M _t), м, с подставленными в такие формулы значениями и итоговые (вычисленные) значения M _t , м
	Координаты , м		Радиус, м	Координаты , м		Радиус, м		
	X	Y	R	X	Y	R		
1	2	3	4	5	6	7	8	9
н691О	—	—	—	3997 15.95	1284 804.8 7	—	Метод спутниковых геодезических измерений (определений)	M _t =SQRT(M ₁ ² +M ₂ ²)=SQRT(0,6 ² +0,08 ²)=0,1м
н692О	—	—	—	3997 03.58	1284 803.0 2	—	Метод спутниковых геодезических измерений (определений)	M _t =SQRT(M ₁ ² +M ₂ ²)=SQRT(0,6 ² +0,08 ²)=0,1м
н693О	—	—	—	3997 01.99	1284 813.8 0	—	Метод спутниковых геодезических измерений (определений)	M _t =SQRT(M ₁ ² +M ₂ ²)=SQRT(0,6 ² +0,08 ²)=0,1м
н694О	—	—	—	3997 14.55	1284 815.7 5	—	Метод спутниковых геодезических измерений (определений)	M _t =SQRT(M ₁ ² +M ₂ ²)=SQRT(0,6 ² +0,08 ²)=0,1м

н691О	—	—	—	3997 15.95	1284 804.8 7	—	Метод спутниковых геодезически х измерений (определений)	$M_t = \sqrt{M_1^2 + M_2^2} = \sqrt{0,6^2 + 0,08^2} = 0,1\text{м}$
-------	---	---	---	---------------	--------------------	---	--	--

2. Сведения о характеристиках объекта недвижимости с кадастровым номером 13:15:0111004:2401

№ п/п	Наименование характеристики	Значение характеристики
1	2	3
1.	Вид объекта недвижимости	Здание
2.	Ранее присвоенный государственный учетный номер (инвентарный) здания, сооружения, объекта незавершенного строительства	—
3.	Кадастровый номер земельного участка (земельных участков), в границах которого (которых) расположены здание, сооружение, объект незавершенного строительства	—
4.	Уникальный учетный номер кадастрового квартала, в границах которого расположены здание, сооружение, объект незавершенного строительства	13:15:0111004
5.	Адрес здания, сооружения, объекта незавершенного строительства	Мордовия Респ, Лямбирский р-н, Черемисево с, Долгая ул, 26а д
5.1	Сведения о местоположении здания, сооружения, объекта незавершенного строительства (при отсутствии адреса) в структурированном в соответствии с федеральной информационной адресной системой виде	—
5.2	Дополнительные сведения о местоположении	—
6.	Иные сведения	—

3. Пояснения к сведениям об объекте недвижимости с кадастровым номером 13:15:0111004:2401

1.	—
----	---

**Описание местоположения зданий, сооружений,
объектов незавершенного строительства на земельном участке**

1. Сведения о характерных точках контура объекта недвижимости с кадастровым номером 13:15:0111004:2402

Система координат МСК-13, зона 1

Зона № 1

Обозначение характерных точек контура	Содержатся в Едином государственном реестре недвижимости			Определены в ходе выполнения комплексных кадастровых работ			Метод определения координат	Формулы, примененные для расчета средней квадратической погрешности определения координат характерных точек (M _t), м, с подставленными в такие формулы значениями и итоговые (вычисленные) значения M _t , м
	Координаты , м		Радиус, м	Координаты , м		Радиус, м		
	X	Y	R	X	Y	R		
1	2	3	4	5	6	7	8	9
н6950	—	—	—	3998 38.05	1284 750.4 6	—	Метод спутниковых геодезически х измерений (определений)	M _t =SQRT(M1^2+M2 ^2)=SQRT(0,6^2+0,0 8^2)=0,1м
н6960	—	—	—	3998 47.50	1284 753.5 6	—	Метод спутниковых геодезически х измерений (определений)	M _t =SQRT(M1^2+M2 ^2)=SQRT(0,6^2+0,0 8^2)=0,1м
н6970	—	—	—	3998 45.95	1284 758.2 4	—	Метод спутниковых геодезически х измерений (определений)	M _t =SQRT(M1^2+M2 ^2)=SQRT(0,6^2+0,0 8^2)=0,1м

н6980	—	—	—	3998 47.20	1284 758.6 8	—	Метод спутниковых геодезически х измерений (определений)	$Mt = \sqrt{M1^2 + M2^2} = \sqrt{0,6^2 + 0,08^2} = 0,1\text{м}$
н6990	—	—	—	3998 45.55	1284 763.9 0	—	Метод спутниковых геодезически х измерений (определений)	$Mt = \sqrt{M1^2 + M2^2} = \sqrt{0,6^2 + 0,08^2} = 0,1\text{м}$
н7000	—	—	—	3998 44.46	1284 763.5 8	—	Метод спутниковых геодезически х измерений (определений)	$Mt = \sqrt{M1^2 + M2^2} = \sqrt{0,6^2 + 0,08^2} = 0,1\text{м}$
н7010	—	—	—	3998 42.95	1284 768.4 0	—	Метод спутниковых геодезически х измерений (определений)	$Mt = \sqrt{M1^2 + M2^2} = \sqrt{0,6^2 + 0,08^2} = 0,1\text{м}$
н7020	—	—	—	3998 33.05	1284 765.2 6	—	Метод спутниковых геодезически х измерений (определений)	$Mt = \sqrt{M1^2 + M2^2} = \sqrt{0,6^2 + 0,08^2} = 0,1\text{м}$
н6950	—	—	—	3998 38.05	1284 750.4 6	—	Метод спутниковых геодезически х измерений (определений)	$Mt = \sqrt{M1^2 + M2^2} = \sqrt{0,6^2 + 0,08^2} = 0,1\text{м}$

2. Сведения о характеристиках объекта недвижимости с кадастровым номером 13:15:0111004:2402

№ п/п	Наименование характеристики	Значение характеристики
1	2	3
1.	Вид объекта недвижимости	Здание

2.	Ранее присвоенный государственный учетный номер (инвентарный) здания, сооружения, объекта незавершенного строительства	—		
3.	Кадастровый номер земельного участка (земельных участков), в границах которого (которых) расположены здание, сооружение, объект незавершенного строительства	—		
4.	Уникальный учетный номер кадастрового квартала, в границах которого расположены здание, сооружение, объект незавершенного строительства	13:15:0111004		
5.	Адрес здания, сооружения, объекта незавершенного строительства	Мордовия Респ, Лямбирский р-н, Черемисево с, Долгая ул, 29 д		
5.1	Сведения о местоположении здания, сооружения, объекта незавершенного строительства (при отсутствии адреса) в структурированном в соответствии с федеральной информационной адресной системой виде	—		
5.2	Дополнительные сведения о местоположении	—		
6.	Иные сведения	—		
3. Пояснения к сведениям об объекте недвижимости с кадастровым номером 13:15:0111004:2402				
1.	—			
Описание местоположения зданий, сооружений, объектов незавершенного строительства на земельном участке				
1. Сведения о характерных точках контура объекта недвижимости с кадастровым номером 13:15:0111004:2403				
Система координат МСК-13, зона 1		Зона № 1		
Обозначение характеристик	Содержатся в Едином государственном реестре недвижимости	Определены в ходе выполнения комплексных кадастровых работ	Метод определения координат	Формулы, примененные для расчета средней квадратической погрешности определения

точек контура	Координаты, м		Радиус, м	Координаты, м		Радиус, м		координат характерных точек (M_t), м, с подставленными в такие формулы значениями и итоговые (вычисленные) значения M_t , м
	X	Y	R	X	Y	R		
1	2	3	4	5	6	7	8	9
н703О	—	—	—	3999 15.76	1284 777.0 8	—	Метод спутниковых геодезических измерений (определений)	$M_t = \text{SQRT}(M_1^2 + M_2^2) = \text{SQRT}(0,6^2 + 0,08^2) = 0,1\text{м}$
н704О	—	—	—	3999 12.14	1284 788.1 3	—	Метод спутниковых геодезических измерений (определений)	$M_t = \text{SQRT}(M_1^2 + M_2^2) = \text{SQRT}(0,6^2 + 0,08^2) = 0,1\text{м}$
н705О	—	—	—	3999 19.74	1284 790.2 5	—	Метод спутниковых геодезических измерений (определений)	$M_t = \text{SQRT}(M_1^2 + M_2^2) = \text{SQRT}(0,6^2 + 0,08^2) = 0,1\text{м}$
н706О	—	—	—	3999 23.18	1284 779.5 2	—	Метод спутниковых геодезических измерений (определений)	$M_t = \text{SQRT}(M_1^2 + M_2^2) = \text{SQRT}(0,6^2 + 0,08^2) = 0,1\text{м}$
н703О	—	—	—	3999 15.76	1284 777.0 8	—	Метод спутниковых геодезических измерений (определений)	$M_t = \text{SQRT}(M_1^2 + M_2^2) = \text{SQRT}(0,6^2 + 0,08^2) = 0,1\text{м}$

2. Сведения о характеристиках объекта недвижимости с кадастровым номером <u>13:15:0111004:2403</u>		
№ п/п	Наименование характеристики	Значение характеристики
1	2	3
1.	Вид объекта недвижимости	Здание
2.	Ранее присвоенный государственный учетный номер (инвентарный) здания, сооружения, объекта незавершенного строительства	—
3.	Кадастровый номер земельного участка (земельных участков), в границах которого (которых) расположены здание, сооружение, объект незавершенного строительства	—
4.	Уникальный учетный номер кадастрового квартала, в границах которого расположены здание, сооружение, объект незавершенного строительства	13:15:0111004
5.	Адрес здания, сооружения, объекта незавершенного строительства	Мордовия Респ, Лямбирский р-н, Черемисево с, Долгая ул, 31 д
5.1	Сведения о местоположении здания, сооружения, объекта незавершенного строительства (при отсутствии адреса) в структурированном в соответствии с федеральной информационной адресной системой виде	—
5.2	Дополнительные сведения о местоположении	—
6.	Иные сведения	—
3. Пояснения к сведениям об объекте недвижимости с кадастровым номером <u>13:15:0111004:2403</u>		
1.	—	
Описание местоположения зданий, сооружений, объектов незавершенного строительства на земельном участке		
1. Сведения о характерных точках контура объекта недвижимости с кадастровым номером <u>13:15:0111004:2404</u>		
Система координат <u>МСК-13, зона 1</u> <div style="text-align: right;">Зона № <u>1</u></div>		

Обозначение характерных точек контура	Содержатся в Едином государственном реестре недвижимости			Определены в ходе выполнения комплексных кадастровых работ			Метод определения координат	Формулы, примененные для расчета средней квадратической погрешности определения координат характерных точек (M _t), м, с подставленными в такие формулы значениями и итоговые (вычисленные) значения M _t , м
	Координаты , м		Радиус, м	Координаты , м		Радиус, м		
	X	Y	R	X	Y	R		
1	2	3	4	5	6	7	8	9
н707О	—	—	—	3999 33.64	1284 778.1 7	—	Метод спутниковых геодезических измерений (определений)	M _t =SQRT(M1^2+M2^2)=SQRT(0,6^2+0,08^2)=0,1м
н708О	—	—	—	3999 42.48	1284 780.9 9	—	Метод спутниковых геодезических измерений (определений)	M _t =SQRT(M1^2+M2^2)=SQRT(0,6^2+0,08^2)=0,1м
н709О	—	—	—	3999 39.80	1284 789.0 1	—	Метод спутниковых геодезических измерений (определений)	M _t =SQRT(M1^2+M2^2)=SQRT(0,6^2+0,08^2)=0,1м
н710О	—	—	—	3999 30.99	1284 786.1 9	—	Метод спутниковых геодезических измерений (определений)	M _t =SQRT(M1^2+M2^2)=SQRT(0,6^2+0,08^2)=0,1м

н707О	—	—	—	3999 33.64	1284 778.1 7	—	Метод спутниковых геодезически х измерений (определений)	$M_t = \sqrt{M_1^2 + M_2^2} = \sqrt{0,6^2 + 0,08^2} = 0,1\text{м}$
-------	---	---	---	---------------	--------------------	---	--	--

2. Сведения о характеристиках объекта недвижимости с кадастровым номером 13:15:0111004:2404

№ п/п	Наименование характеристики	Значение характеристики
1	2	3
1.	Вид объекта недвижимости	Здание
2.	Ранее присвоенный государственный учетный номер (инвентарный) здания, сооружения, объекта незавершенного строительства	—
3.	Кадастровый номер земельного участка (земельных участков), в границах которого (которых) расположены здание, сооружение, объект незавершенного строительства	—
4.	Уникальный учетный номер кадастрового квартала, в границах которого расположены здание, сооружение, объект незавершенного строительства	13:15:0111004
5.	Адрес здания, сооружения, объекта незавершенного строительства	Мордовия Респ, Лямбирский р-н, Черемисево с, Долгая ул, 33 д
5.1	Сведения о местоположении здания, сооружения, объекта незавершенного строительства (при отсутствии адреса) в структурированном в соответствии с федеральной информационной адресной системой виде	—
5.2	Дополнительные сведения о местоположении	—
6.	Иные сведения	—

3. Пояснения к сведениям об объекте недвижимости с кадастровым номером 13:15:0111004:2404

1.	—
Описание местоположения зданий, сооружений, объектов незавершенного строительства на земельном участке	

1. Сведения о характерных точках контура объекта недвижимости с кадастровым номером 13:15:0111004:2405

Система координат МСК-13, зона 1

Зона № 1

Обозначение характерных точек контура	Содержатся в Едином государственном реестре недвижимости			Определены в ходе выполнения комплексных кадастровых работ			Метод определения координат	Формулы, примененные для расчета средней квадратической погрешности определения координат характерных точек (M _t), м, с подставленными в такие формулы значениями и итоговые (вычисленные) значения M _t , м
	Координаты, м		Радиус, м	Координаты, м		Радиус, м		
	X	Y	R	X	Y	R		
1	2	3	4	5	6	7	8	9
н7110	—	—	—	400109.91	1284837.47	—	Метод спутниковых геодезических измерений (определений)	M _t =SQRT(M1^2+M2^2)=SQRT(0,6^2+0,08^2)=0,1м
н7120	—	—	—	400106.38	1284847.85	—	Метод спутниковых геодезических измерений (определений)	M _t =SQRT(M1^2+M2^2)=SQRT(0,6^2+0,08^2)=0,1м
н7130	—	—	—	400114.33	1284850.73	—	Метод спутниковых геодезических измерений (определений)	M _t =SQRT(M1^2+M2^2)=SQRT(0,6^2+0,08^2)=0,1м

н7140	—	—	—	4001 16.51	1284 844.2 4	—	Метод спутниковых геодезически х измерений (определений)	$Mt = \sqrt{M1^2 + M2^2} = \sqrt{0,6^2 + 0,08^2} = 0,1\text{м}$
н7150	—	—	—	4001 21.15	1284 845.8 8	—	Метод спутниковых геодезически х измерений (определений)	$Mt = \sqrt{M1^2 + M2^2} = \sqrt{0,6^2 + 0,08^2} = 0,1\text{м}$
н7160	—	—	—	4001 23.08	1284 840.3 7	—	Метод спутниковых геодезически х измерений (определений)	$Mt = \sqrt{M1^2 + M2^2} = \sqrt{0,6^2 + 0,08^2} = 0,1\text{м}$
н7170	—	—	—	4001 21.10	1284 839.6 2	—	Метод спутниковых геодезически х измерений (определений)	$Mt = \sqrt{M1^2 + M2^2} = \sqrt{0,6^2 + 0,08^2} = 0,1\text{м}$
н7180	—	—	—	4001 20.50	1284 841.2 4	—	Метод спутниковых геодезически х измерений (определений)	$Mt = \sqrt{M1^2 + M2^2} = \sqrt{0,6^2 + 0,08^2} = 0,1\text{м}$
н7110	—	—	—	4001 09.91	1284 837.4 7	—	Метод спутниковых геодезически х измерений (определений)	$Mt = \sqrt{M1^2 + M2^2} = \sqrt{0,6^2 + 0,08^2} = 0,1\text{м}$

2. Сведения о характеристиках объекта недвижимости с кадастровым номером 13:15:0111004:2405

№ п/п	Наименование характеристики	Значение характеристики
1	2	3
1.	Вид объекта недвижимости	Здание

2.	Ранее присвоенный государственный учетный номер (инвентарный) здания, сооружения, объекта незавершенного строительства	—		
3.	Кадастровый номер земельного участка (земельных участков), в границах которого (которых) расположены здание, сооружение, объект незавершенного строительства	—		
4.	Уникальный учетный номер кадастрового квартала, в границах которого расположены здание, сооружение, объект незавершенного строительства	13:15:0111004		
5.	Адрес здания, сооружения, объекта незавершенного строительства	Мордовия Респ, Лямбирский р-н, Черемешево с, Долгая ул, 43 д		
5.1	Сведения о местоположении здания, сооружения, объекта незавершенного строительства (при отсутствии адреса) в структурированном в соответствии с федеральной информационной адресной системой виде	—		
5.2	Дополнительные сведения о местоположении	—		
6.	Иные сведения	—		
3. Пояснения к сведениям об объекте недвижимости с кадастровым номером 13:15:0111004:2405				
1.	—			
Описание местоположения зданий, сооружений, объектов незавершенного строительства на земельном участке				
1. Сведения о характерных точках контура объекта недвижимости с кадастровым номером 13:15:0111004:2406				
Система координат <u>МСК-13, зона 1</u>		Зона № <u>1</u>		
Обозначение характеристик	Содержатся в Едином государственном реестре недвижимости	Определены в ходе выполнения комплексных кадастровых работ	Метод определения координат	Формулы, примененные для расчета средней квадратической погрешности определения

точек контура	Координаты, м		Радиус, м	Координаты, м		Радиус, м		координат характерных точек (M_t), м, с подставленными в такие формулы значениями и итоговые (вычисленные) значения M_t , м
	X	Y	R	X	Y	R		
1	2	3	4	5	6	7	8	9
н719О	—	—	—	4003 94.62	1284 934.4 2	—	Метод спутниковых геодезических измерений (определений)	$M_t = \text{SQRT}(M_1^2 + M_2^2) = \text{SQRT}(0,6^2 + 0,08^2) = 0,1\text{м}$
н720О	—	—	—	4003 85.54	1284 930.7 3	—	Метод спутниковых геодезических измерений (определений)	$M_t = \text{SQRT}(M_1^2 + M_2^2) = \text{SQRT}(0,6^2 + 0,08^2) = 0,1\text{м}$
н721О	—	—	—	4003 82.55	1284 938.1 0	—	Метод спутниковых геодезических измерений (определений)	$M_t = \text{SQRT}(M_1^2 + M_2^2) = \text{SQRT}(0,6^2 + 0,08^2) = 0,1\text{м}$
н722О	—	—	—	4003 91.51	1284 941.9 1	—	Метод спутниковых геодезических измерений (определений)	$M_t = \text{SQRT}(M_1^2 + M_2^2) = \text{SQRT}(0,6^2 + 0,08^2) = 0,1\text{м}$
н719О	—	—	—	4003 94.62	1284 934.4 2	—	Метод спутниковых геодезических измерений (определений)	$M_t = \text{SQRT}(M_1^2 + M_2^2) = \text{SQRT}(0,6^2 + 0,08^2) = 0,1\text{м}$

2. Сведения о характеристиках объекта недвижимости с кадастровым номером <u>13:15:0111004:2406</u>		
№ п/п	Наименование характеристики	Значение характеристики
1	2	3
1.	Вид объекта недвижимости	Здание
2.	Ранее присвоенный государственный учетный номер (инвентарный) здания, сооружения, объекта незавершенного строительства	—
3.	Кадастровый номер земельного участка (земельных участков), в границах которого (которых) расположены здание, сооружение, объект незавершенного строительства	—
4.	Уникальный учетный номер кадастрового квартала, в границах которого расположены здание, сооружение, объект незавершенного строительства	13:15:0111004
5.	Адрес здания, сооружения, объекта незавершенного строительства	Мордовия Респ, Лямбирский р-н, Черемисево с, Долгая ул, 65 д
5.1	Сведения о местоположении здания, сооружения, объекта незавершенного строительства (при отсутствии адреса) в структурированном в соответствии с федеральной информационной адресной системой виде	—
5.2	Дополнительные сведения о местоположении	—
6.	Иные сведения	—
3. Пояснения к сведениям об объекте недвижимости с кадастровым номером <u>13:15:0111004:2406</u>		
1.	—	
Описание местоположения зданий, сооружений, объектов незавершенного строительства на земельном участке		
1. Сведения о характерных точках контура объекта недвижимости с кадастровым номером <u>13:15:0111004:2407</u>		
Система координат <u>МСК-13, зона 1</u>		Зона № <u>1</u>

Обозначение характерных точек контура	Содержатся в Едином государственном реестре недвижимости		Определены в ходе выполнения комплексных кадастровых работ				Метод определения координат	Формулы, примененные для расчета средней квадратической погрешности определения координат характерных точек (M _t), м, с подставленными в такие формулы значениями и итоговые (вычисленные) значения M _t , м
	Координаты , м		Радиус, м	Координаты , м		Радиус, м		
	X	Y	R	X	Y	R		
1	2	3	4	5	6	7	8	9
н723О	—	—	—	3994 66.54	1284 658.2 7	—	Метод спутниковых геодезических измерений (определений)	M _t =SQRT(M1^2+M2^2)=SQRT(0,6^2+0,08^2)=0,1м
н724О	—	—	—	3994 75.42	1284 660.2 9	—	Метод спутниковых геодезических измерений (определений)	M _t =SQRT(M1^2+M2^2)=SQRT(0,6^2+0,08^2)=0,1м
н725О	—	—	—	3994 76.44	1284 655.7 8	—	Метод спутниковых геодезических измерений (определений)	M _t =SQRT(M1^2+M2^2)=SQRT(0,6^2+0,08^2)=0,1м
н726О	—	—	—	3994 74.94	1284 655.3 8	—	Метод спутниковых геодезических измерений (определений)	M _t =SQRT(M1^2+M2^2)=SQRT(0,6^2+0,08^2)=0,1м

н727О	—	—	—	3994 75.56	1284 652.9 8	—	Метод спутниковых геодезически х измерений (определений)	$Mt = \sqrt{M1^2 + M2^2} = \sqrt{0,6^2 + 0,08^2} = 0,1\text{м}$
н728О	—	—	—	3994 68.19	1284 651.2 1	—	Метод спутниковых геодезически х измерений (определений)	$Mt = \sqrt{M1^2 + M2^2} = \sqrt{0,6^2 + 0,08^2} = 0,1\text{м}$
н723О	—	—	—	3994 66.54	1284 658.2 7	—	Метод спутниковых геодезически х измерений (определений)	$Mt = \sqrt{M1^2 + M2^2} = \sqrt{0,6^2 + 0,08^2} = 0,1\text{м}$

2. Сведения о характеристиках объекта недвижимости с кадастровым номером 13:15:0111004:2407

№ п/п	Наименование характеристики	Значение характеристики
1	2	3
1.	Вид объекта недвижимости	Здание
2.	Ранее присвоенный государственный учетный номер (инвентарный) здания, сооружения, объекта незавершенного строительства	—
3.	Кадастровый номер земельного участка (земельных участков), в границах которого (которых) расположены здание, сооружение, объект незавершенного строительства	—
4.	Уникальный учетный номер кадастрового квартала, в границах которого расположены здание, сооружение, объект незавершенного строительства	13:15:0111004
5.	Адрес здания, сооружения, объекта незавершенного строительства	Мордовия Респ, Лямбирский р-н, Черemiшево с, Долгая ул, 9 д
5.1	Сведения о местоположении здания, сооружения, объекта незавершенного строительства (при отсутствии адреса) в структурированном в соответствии с федеральной информационной адресной системой виде	—

5.2	Дополнительные сведения о местоположении	—
6.	Иные сведения	—

3. Пояснения к сведениям об объекте недвижимости с кадастровым номером 13:15:0111004:2407

1.	—
----	---

**Описание местоположения зданий, сооружений,
объектов незавершенного строительства на земельном участке**

1. Сведения о характерных точках контура объекта недвижимости с кадастровым номером 13:15:0111004:2408

Система координат МСК-13, зона 1

Зона № 1

Обозначение характерных точек контура	Содержатся в Едином государственном реестре недвижимости			Определены в ходе выполнения комплексных кадастровых работ			Метод определения координат	Формулы, примененные для расчета средней квадратической погрешности определения координат характерных точек (M_t), м, с подставленными в такие формулы значениями и итоговые (вычисленные) значения M_t , м
	Координаты , м		Радиус, с, м	Координаты , м		Радиус, м		
	X	Y	R	X	Y	R		
1	2	3	4	5	6	7	8	9
н7290	—	—	—	4007 55.55	1285 113.6 7	—	Метод спутниковых геодезических измерений (определений)	$M_t = \text{SQRT}(M_1^2 + M_2^2) = \text{SQRT}(0,6^2 + 0,08^2) = 0,1\text{м}$
н7300	—	—	—	4007 47.10	1285 110.7	—	Метод спутниковых	$M_t = \text{SQRT}(M_1^2 + M_2^2) = \text{SQRT}(0,6^2 + 0,0$

					6		геодезическ х измерений (определений)	$8^2=0,1\text{м}$
н731О	—	—	—	4007 45.20	1285 116.3 5	—	Метод спутниковых геодезическ х измерений (определений)	$M_t=\text{SQRT}(M_1^2+M_2^2)=\text{SQRT}(0,6^2+0,08^2)=0,1\text{м}$
н732О	—	—	—	4007 51.20	1285 118.3 6	—	Метод спутниковых геодезическ х измерений (определений)	$M_t=\text{SQRT}(M_1^2+M_2^2)=\text{SQRT}(0,6^2+0,08^2)=0,1\text{м}$
н733О	—	—	—	4007 50.76	1285 119.8 3	—	Метод спутниковых геодезическ х измерений (определений)	$M_t=\text{SQRT}(M_1^2+M_2^2)=\text{SQRT}(0,6^2+0,08^2)=0,1\text{м}$
н734О	—	—	—	4007 53.13	1285 120.6 0	—	Метод спутниковых геодезическ х измерений (определений)	$M_t=\text{SQRT}(M_1^2+M_2^2)=\text{SQRT}(0,6^2+0,08^2)=0,1\text{м}$
н729О	—	—	—	4007 55.55	1285 113.6 7	—	Метод спутниковых геодезическ х измерений (определений)	$M_t=\text{SQRT}(M_1^2+M_2^2)=\text{SQRT}(0,6^2+0,08^2)=0,1\text{м}$

2. Сведения о характеристиках объекта недвижимости с кадастровым номером 13:15:0111004:2408

№ п/п	Наименование характеристики	Значение характеристики
1	2	3
1.	Вид объекта недвижимости	Здание
2.	Ранее присвоенный государственный учетный номер (инвентарный) здания, сооружения, объекта незавершенного строительства	—

3.	Кадастровый номер земельного участка (земельных участков), в границах которого (которых) расположены здание, сооружение, объект незавершенного строительства	—		
4.	Уникальный учетный номер кадастрового квартала, в границах которого расположены здание, сооружение, объект незавершенного строительства	13:15:0111004		
5.	Адрес здания, сооружения, объекта незавершенного строительства	Мордовия Респ, Лямбирский р-н, Черемешево с, Долгая ул, 90 д		
5.1	Сведения о местоположении здания, сооружения, объекта незавершенного строительства (при отсутствии адреса) в структурированном в соответствии с федеральной информационной адресной системой виде	—		
5.2	Дополнительные сведения о местоположении	—		
6.	Иные сведения	—		
3. Пояснения к сведениям об объекте недвижимости с кадастровым номером 13:15:0111004:2408				
1.	—			
Описание местоположения зданий, сооружений, объектов незавершенного строительства на земельном участке				
1. Сведения о характерных точках контура объекта недвижимости с кадастровым номером 13:15:0111004:2409				
Система координат МСК-13, зона 1				
Зона № 1				
Обозначение характерных	Содержатся в Едином государственном реестре недвижимости	Определены в ходе выполнения комплексных кадастровых работ	Метод определения координат	Формулы, примененные для расчета средней квадратической погрешности определения

точек контура	Координаты, м		Радиус, м	Координаты, м		Радиус, м		координат характерных точек (M_t), м, с подставленными в такие формулы значениями и итоговые (вычисленные) значения M_t , м
	X	Y	R	X	Y	R		
1	2	3	4	5	6	7	8	9
н7350	—	—	—	4008 60.50	1285 041.8 7	—	Метод спутниковых геодезических измерений (определений)	$M_t = \text{SQRT}(M_1^2 + M_2^2) = \text{SQRT}(0,6^2 + 0,08^2) = 0,1\text{м}$
н7360	—	—	—	4008 58.54	1285 054.5 8	—	Метод спутниковых геодезических измерений (определений)	$M_t = \text{SQRT}(M_1^2 + M_2^2) = \text{SQRT}(0,6^2 + 0,08^2) = 0,1\text{м}$
н7370	—	—	—	4008 48.74	1285 053.0 1	—	Метод спутниковых геодезических измерений (определений)	$M_t = \text{SQRT}(M_1^2 + M_2^2) = \text{SQRT}(0,6^2 + 0,08^2) = 0,1\text{м}$
н7380	—	—	—	4008 51.19	1285 040.2 9	—	Метод спутниковых геодезических измерений (определений)	$M_t = \text{SQRT}(M_1^2 + M_2^2) = \text{SQRT}(0,6^2 + 0,08^2) = 0,1\text{м}$
н7350	—	—	—	4008 60.50	1285 041.8 7	—	Метод спутниковых геодезических измерений (определений)	$M_t = \text{SQRT}(M_1^2 + M_2^2) = \text{SQRT}(0,6^2 + 0,08^2) = 0,1\text{м}$

2. Сведения о характеристиках объекта недвижимости с кадастровым номером <u>13:15:0111004:2409</u>		
№ п/п	Наименование характеристики	Значение характеристики
1	2	3
1.	Вид объекта недвижимости	Здание
2.	Ранее присвоенный государственный учетный номер (инвентарный) здания, сооружения, объекта незавершенного строительства	—
3.	Кадастровый номер земельного участка (земельных участков), в границах которого (которых) расположены здание, сооружение, объект незавершенного строительства	—
4.	Уникальный учетный номер кадастрового квартала, в границах которого расположены здание, сооружение, объект незавершенного строительства	13:15:0111004
5.	Адрес здания, сооружения, объекта незавершенного строительства	Мордовия Респ, Лямбирский р-н, Черemiшево с, Долгая ул, 93 д
5.1	Сведения о местоположении здания, сооружения, объекта незавершенного строительства (при отсутствии адреса) в структурированном в соответствии с федеральной информационной адресной системой виде	—
5.2	Дополнительные сведения о местоположении	—
6.	Иные сведения	—
3. Пояснения к сведениям об объекте недвижимости с кадастровым номером <u>13:15:0111004:2409</u>		
1.	—	
Описание местоположения зданий, сооружений, объектов незавершенного строительства на земельном участке		
1. Сведения о характерных точках контура объекта недвижимости с кадастровым номером <u>13:15:0111004:2410</u>		
Система координат <u>МСК-13, зона 1</u>		Зона № <u>1</u>

Обозначение характерных точек контура	Содержатся в Едином государственном реестре недвижимости		Определены в ходе выполнения комплексных кадастровых работ				Метод определения координат	Формулы, примененные для расчета средней квадратической погрешности определения координат характерных точек (M _t), м, с подставленными в такие формулы значениями и итоговые (вычисленные) значения M _t , м		
	Координаты , м		Радиус, с, м		Координаты , м				Радиус, м	
	X	Y	R	X	Y	R				
1	2	3	4	5	6	7	8	9		
н739О	—	—	—	4008 97.26	1285 061.9 0	—	Метод спутниковых геодезических измерений (определений)	M _t =SQRT(M1^2+M2^2)=SQRT(0,6^2+0,08^2)=0,1м		
н740О	—	—	—	4008 96.67	1285 068.3 4	—	Метод спутниковых геодезических измерений (определений)	M _t =SQRT(M1^2+M2^2)=SQRT(0,6^2+0,08^2)=0,1м		
н741О	—	—	—	4008 94.32	1285 068.1 0	—	Метод спутниковых геодезических измерений (определений)	M _t =SQRT(M1^2+M2^2)=SQRT(0,6^2+0,08^2)=0,1м		
н742О	—	—	—	4008 93.33	1285 076.1 5	—	Метод спутниковых геодезических измерений (определений)	M _t =SQRT(M1^2+M2^2)=SQRT(0,6^2+0,08^2)=0,1м		

н743О	—	—	—	4008 85.19	1285 075.2 2	—	Метод спутниковых геодезически х измерений (определений)	$Mt=\sqrt{M1^2+M2^2}=\sqrt{0,6^2+0,08^2}=0,1\text{м}$
н744О	—	—	—	4008 86.59	1285 063.4 5	—	Метод спутниковых геодезически х измерений (определений)	$Mt=\sqrt{M1^2+M2^2}=\sqrt{0,6^2+0,08^2}=0,1\text{м}$
н745О	—	—	—	4008 84.40	1285 063.2 4	—	Метод спутниковых геодезически х измерений (определений)	$Mt=\sqrt{M1^2+M2^2}=\sqrt{0,6^2+0,08^2}=0,1\text{м}$
н746О	—	—	—	4008 84.60	1285 060.6 5	—	Метод спутниковых геодезически х измерений (определений)	$Mt=\sqrt{M1^2+M2^2}=\sqrt{0,6^2+0,08^2}=0,1\text{м}$
н739О	—	—	—	4008 97.26	1285 061.9 0	—	Метод спутниковых геодезически х измерений (определений)	$Mt=\sqrt{M1^2+M2^2}=\sqrt{0,6^2+0,08^2}=0,1\text{м}$

2. Сведения о характеристиках объекта недвижимости с кадастровым номером 13:15:0111004:2410

№ п/п	Наименование характеристики	Значение характеристики
1	2	3
1.	Вид объекта недвижимости	Здание
2.	Ранее присвоенный государственный учетный номер (инвентарный) здания, сооружения, объекта незавершенного строительства	—
3.	Кадастровый номер земельного участка (земельных участков), в границах которого (которых) расположены здание, сооружение, объект	—

	незавершенного строительства	
4.	Уникальный учетный номер кадастрового квартала, в границах которого расположены здание, сооружение, объект незавершенного строительства	13:15:0111004
5.	Адрес здания, сооружения, объекта незавершенного строительства	Мордовия Респ, Лямбирский р-н, Черемешево с, Долгая ул, 97 д
5.1	Сведения о местоположении здания, сооружения, объекта незавершенного строительства (при отсутствии адреса) в структурированном в соответствии с федеральной информационной адресной системой виде	–
5.2	Дополнительные сведения о местоположении	–
6.	Иные сведения	–

3. Пояснения к сведениям об объекте недвижимости с кадастровым номером 13:15:0111004:2410

1.	–
----	---

Описание местоположения зданий, сооружений, объектов незавершенного строительства на земельном участке

1. Сведения о характерных точках контура объекта недвижимости с кадастровым номером 13:15:0111004:2412

Система координат МСК-13, зона 1

Зона № 1

Обозначение характерных точек контура	Содержатся в Едином государственном реестре недвижимости		Определены в ходе выполнения комплексных кадастровых работ		Метод определения координат	Формулы, примененные для расчета средней квадратической погрешности определения координат характерных точек (M_t), м, с подставленными в такие формулы значениями и итоговые (вычисленные) значения M_t , м
	Координаты, м	Радиус, м	Координаты, м	Радиус, м		

	X	Y	R	X	Y	R		
1	2	3	4	5	6	7	8	9
н747О	—	—	—	4003 28.73	1284 425.1 5	—	Метод спутниковых геодезически х измерений (определений)	$Mt=\sqrt{M1^2+M2^2}=\sqrt{0,6^2+0,08^2}=0,1\text{м}$
н748О	—	—	—	4003 21.66	1284 422.4 7	—	Метод спутниковых геодезически х измерений (определений)	$Mt=\sqrt{M1^2+M2^2}=\sqrt{0,6^2+0,08^2}=0,1\text{м}$
н749О	—	—	—	4003 16.99	1284 435.2 9	—	Метод спутниковых геодезически х измерений (определений)	$Mt=\sqrt{M1^2+M2^2}=\sqrt{0,6^2+0,08^2}=0,1\text{м}$
н750О	—	—	—	4003 22.84	1284 437.4 1	—	Метод спутниковых геодезически х измерений (определений)	$Mt=\sqrt{M1^2+M2^2}=\sqrt{0,6^2+0,08^2}=0,1\text{м}$
н751О	—	—	—	4003 26.54	1284 427.0 6	—	Метод спутниковых геодезически х измерений (определений)	$Mt=\sqrt{M1^2+M2^2}=\sqrt{0,6^2+0,08^2}=0,1\text{м}$
н752О	—	—	—	4003 27.86	1284 427.5 1	—	Метод спутниковых геодезически х измерений (определений)	$Mt=\sqrt{M1^2+M2^2}=\sqrt{0,6^2+0,08^2}=0,1\text{м}$
н747О	—	—	—	4003 28.73	1284 425.1 5	—	Метод спутниковых геодезически х измерений (определений)	$Mt=\sqrt{M1^2+M2^2}=\sqrt{0,6^2+0,08^2}=0,1\text{м}$

)	
2. Сведения о характеристиках объекта недвижимости с кадастровым номером <u>13:15:0111004:2412</u>								
№ п/п	Наименование характеристики						Значение характеристики	
1	2						3	
1.	Вид объекта недвижимости						Здание	
2.	Ранее присвоенный государственный учетный номер (инвентарный) здания, сооружения, объекта незавершенного строительства						—	
3.	Кадастровый номер земельного участка (земельных участков), в границах которого (которых) расположены здание, сооружение, объект незавершенного строительства						—	
4.	Уникальный учетный номер кадастрового квартала, в границах которого расположены здание, сооружение, объект незавершенного строительства						13:15:0111004	
5.	Адрес здания, сооружения, объекта незавершенного строительства						Мордовия Респ, Лямбирский р-н, Черemiшево с, Колхозная ул, 1 д	
5.1	Сведения о местоположении здания, сооружения, объекта незавершенного строительства (при отсутствии адреса) в структурированном в соответствии с федеральной информационной адресной системой виде						—	
5.2	Дополнительные сведения о местоположении						—	
6.	Иные сведения						—	
3. Пояснения к сведениям об объекте недвижимости с кадастровым номером <u>13:15:0111004:2412</u>								
1.	—							
Описание местоположения зданий, сооружений, объектов незавершенного строительства на земельном участке								
1. Сведения о характерных точках контура объекта недвижимости с кадастровым номером <u>13:15:0111004:2413</u>								
Система координат <u>МСК-13, зона 1</u>								
Зона № <u>1</u>								

Обозначение характерных точек контура	Содержатся в Едином государственном реестре недвижимости		Определены в ходе выполнения комплексных кадастровых работ				Метод определения координат	Формулы, примененные для расчета средней квадратической погрешности определения координат характерных точек (M _t), м, с подставленными в такие формулы значениями и итоговые (вычисленные) значения M _t , м		
	Координаты , м		Радиус, с, м		Координаты , м				Радиус, м	
	X	Y	R	X	Y	R				
1	2	3	4	5	6	7	8	9		
н753О	—	—	—	4005 09.77	1284 488.9 9	—	Метод спутниковых геодезическ их измерений (определений)	M _t =SQRT(M ₁ ² +M ₂ ²)=SQRT(0,6 ² +0,08 ²)=0,1м		
н754О	—	—	—	4005 08.82	1284 496.3 2	—	Метод спутниковых геодезическ их измерений (определений)	M _t =SQRT(M ₁ ² +M ₂ ²)=SQRT(0,6 ² +0,08 ²)=0,1м		
н755О	—	—	—	4004 96.77	1284 494.7 1	—	Метод спутниковых геодезическ их измерений (определений)	M _t =SQRT(M ₁ ² +M ₂ ²)=SQRT(0,6 ² +0,08 ²)=0,1м		
н756О	—	—	—	4004 97.88	1284 487.4 0	—	Метод спутниковых геодезическ их измерений (определений)	M _t =SQRT(M ₁ ² +M ₂ ²)=SQRT(0,6 ² +0,08 ²)=0,1м		

н7570	—	—	—	4005 04.04	1284 487.9 7	—	Метод спутниковых геодезически х измерений (определений)	$Mt=\sqrt{M1^2+M2^2}=\sqrt{0,6^2+0,08^2}=0,1\text{м}$
н7580	—	—	—	4005 04.29	1284 486.0 2	—	Метод спутниковых геодезически х измерений (определений)	$Mt=\sqrt{M1^2+M2^2}=\sqrt{0,6^2+0,08^2}=0,1\text{м}$
н7590	—	—	—	4005 07.39	1284 486.4 5	—	Метод спутниковых геодезически х измерений (определений)	$Mt=\sqrt{M1^2+M2^2}=\sqrt{0,6^2+0,08^2}=0,1\text{м}$
н7600	—	—	—	4005 07.09	1284 488.5 5	—	Метод спутниковых геодезически х измерений (определений)	$Mt=\sqrt{M1^2+M2^2}=\sqrt{0,6^2+0,08^2}=0,1\text{м}$
н7530	—	—	—	4005 09.77	1284 488.9 9	—	Метод спутниковых геодезически х измерений (определений)	$Mt=\sqrt{M1^2+M2^2}=\sqrt{0,6^2+0,08^2}=0,1\text{м}$

2. Сведения о характеристиках объекта недвижимости с кадастровым номером 13:15:0111004:2413

№ п/п	Наименование характеристики	Значение характеристики
1	2	3
1.	Вид объекта недвижимости	Здание
2.	Ранее присвоенный государственный учетный номер (инвентарный) здания, сооружения, объекта незавершенного строительства	—
3.	Кадастровый номер земельного участка (земельных участков), в границах которого (которых) расположены здание, сооружение, объект	—

	незавершенного строительства	
4.	Уникальный учетный номер кадастрового квартала, в границах которого расположены здание, сооружение, объект незавершенного строительства	13:15:0111004
5.	Адрес здания, сооружения, объекта незавершенного строительства	Мордовия Респ, Лямбирский р-н, Черemiшево с, Колхозная ул, 13 д
5.1	Сведения о местоположении здания, сооружения, объекта незавершенного строительства (при отсутствии адреса) в структурированном в соответствии с федеральной информационной адресной системой виде	–
5.2	Дополнительные сведения о местоположении	–
6.	Иные сведения	–

3. Пояснения к сведениям об объекте недвижимости с кадастровым номером 13:15:0111004:2413

1.	–
----	---

Описание местоположения зданий, сооружений, объектов незавершенного строительства на земельном участке

1. Сведения о характерных точках контура объекта недвижимости с кадастровым номером 13:15:0111004:2414

Система координат МСК-13, зона 1

Зона № 1

Обозначение характерных точек контура	Содержатся в Едином государственном реестре недвижимости		Определены в ходе выполнения комплексных кадастровых работ		Метод определения координат	Формулы, примененные для расчета средней квадратической погрешности определения координат характерных точек (M_t), м, с подставленными в такие формулы значениями и итоговые (вычисленные) значения M_t , м
	Координаты, м	Радиус, м	Координаты, м	Радиус, м		

	X	Y	R	X	Y	R		
1	2	3	4	5	6	7	8	9
н761О	—	—	—	4005 56.02	1284 570.4 8	—	Метод спутниковых геодезически х измерений (определений)	$Mt=\sqrt{M1^2+M2^2}=\sqrt{0,6^2+0,08^2}=0,1\text{м}$
н762О	—	—	—	4005 61.22	1284 571.4 6	—	Метод спутниковых геодезически х измерений (определений)	$Mt=\sqrt{M1^2+M2^2}=\sqrt{0,6^2+0,08^2}=0,1\text{м}$
н763О	—	—	—	4005 60.24	1284 576.7 2	—	Метод спутниковых геодезически х измерений (определений)	$Mt=\sqrt{M1^2+M2^2}=\sqrt{0,6^2+0,08^2}=0,1\text{м}$
н764О	—	—	—	4005 61.94	1284 577.0 6	—	Метод спутниковых геодезически х измерений (определений)	$Mt=\sqrt{M1^2+M2^2}=\sqrt{0,6^2+0,08^2}=0,1\text{м}$
н765О	—	—	—	4005 61.31	1284 580.0 5	—	Метод спутниковых геодезически х измерений (определений)	$Mt=\sqrt{M1^2+M2^2}=\sqrt{0,6^2+0,08^2}=0,1\text{м}$
н766О	—	—	—	4005 53.16	1284 578.5 7	—	Метод спутниковых геодезически х измерений (определений)	$Mt=\sqrt{M1^2+M2^2}=\sqrt{0,6^2+0,08^2}=0,1\text{м}$
н767О	—	—	—	4005 53.66	1284 575.2 2	—	Метод спутниковых геодезически х измерений (определений)	$Mt=\sqrt{M1^2+M2^2}=\sqrt{0,6^2+0,08^2}=0,1\text{м}$

)	
н768О	—	—	—	4005 55.06	1284 575.4 2	—	Метод спутниковых геодезически х измерений (определений)	$Mt = \sqrt{M1^2 + M2^2} = \sqrt{0,6^2 + 0,08^2} = 0,1\text{м}$
н761О	—	—	—	4005 56.02	1284 570.4 8	—	Метод спутниковых геодезически х измерений (определений)	$Mt = \sqrt{M1^2 + M2^2} = \sqrt{0,6^2 + 0,08^2} = 0,1\text{м}$

2. Сведения о характеристиках объекта недвижимости с кадастровым номером 13:15:0111004:2414

№ п/п	Наименование характеристики	Значение характеристики
1	2	3
1.	Вид объекта недвижимости	Здание
2.	Ранее присвоенный государственный учетный номер (инвентарный) здания, сооружения, объекта незавершенного строительства	—
3.	Кадастровый номер земельного участка (земельных участков), в границах которого (которых) расположены здание, сооружение, объект незавершенного строительства	—
4.	Уникальный учетный номер кадастрового квартала, в границах которого расположены здание, сооружение, объект незавершенного строительства	13:15:0111004
5.	Адрес здания, сооружения, объекта незавершенного строительства	Мордовия Респ, Лямбирский р-н, Черemiшево с, Колхозная ул, 16 д
5.1	Сведения о местоположении здания, сооружения, объекта незавершенного строительства (при отсутствии адреса) в структурированном в соответствии с федеральной информационной адресной системой виде	—
5.2	Дополнительные сведения о местоположении	—
6.	Иные сведения	—

3. Пояснения к сведениям об объекте недвижимости с кадастровым номером

13:15:0111004:2414								
1.	—							
Описание местоположения зданий, сооружений, объектов незавершенного строительства на земельном участке								
1. Сведения о характерных точках контура объекта недвижимости с кадастровым номером 13:15:0111004:2415								
Система координат МСК-13, зона 1						Зона № 1		
Обозначение характерных точек контура	Содержатся в Едином государственном реестре недвижимости			Определены в ходе выполнения комплексных кадастровых работ			Метод определения координат	Формулы, примененные для расчета средней квадратической погрешности определения координат характерных точек (M _t), м, с подставленными в такие формулы значениями и итоговые (вычисленные) значения M _t , м
	Координаты , м		Радиус, м	Координаты , м		Радиус, м		
	X	Y	R	X	Y	R		
1	2	3	4	5	6	7	8	9
н769О	—	—	—	4007 83.33	1284 503.0 2	—	Метод спутниковых геодезических измерений (определений)	M _t =SQRT(M ₁ ² +M ₂ ²)=SQRT(0,6 ² +0,08 ²)=0,1м
н770О	—	—	—	4007 83.83	1284 511.6 7	—	Метод спутниковых геодезических измерений (определений)	M _t =SQRT(M ₁ ² +M ₂ ²)=SQRT(0,6 ² +0,08 ²)=0,1м

н771О	—	—	—	4007 94.24	1284 510.9 9	—	Метод спутниковых геодезически х измерений (определений)	$Mt = \sqrt{M1^2 + M2^2} = \sqrt{0,6^2 + 0,08^2} = 0,1\text{м}$
н772О	—	—	—	4007 94.23	1284 509.5 8	—	Метод спутниковых геодезически х измерений (определений)	$Mt = \sqrt{M1^2 + M2^2} = \sqrt{0,6^2 + 0,08^2} = 0,1\text{м}$
н773О	—	—	—	4007 96.46	1284 509.4 2	—	Метод спутниковых геодезически х измерений (определений)	$Mt = \sqrt{M1^2 + M2^2} = \sqrt{0,6^2 + 0,08^2} = 0,1\text{м}$
н774О	—	—	—	4007 96.33	1284 505.6 6	—	Метод спутниковых геодезически х измерений (определений)	$Mt = \sqrt{M1^2 + M2^2} = \sqrt{0,6^2 + 0,08^2} = 0,1\text{м}$
н775О	—	—	—	4007 93.79	1284 505.8 2	—	Метод спутниковых геодезически х измерений (определений)	$Mt = \sqrt{M1^2 + M2^2} = \sqrt{0,6^2 + 0,08^2} = 0,1\text{м}$
н776О	—	—	—	4007 93.63	1284 502.4 6	—	Метод спутниковых геодезически х измерений (определений)	$Mt = \sqrt{M1^2 + M2^2} = \sqrt{0,6^2 + 0,08^2} = 0,1\text{м}$
н769О	—	—	—	4007 83.33	1284 503.0 2	—	Метод спутниковых геодезически х измерений (определений)	$Mt = \sqrt{M1^2 + M2^2} = \sqrt{0,6^2 + 0,08^2} = 0,1\text{м}$

2. Сведения о характеристиках объекта недвижимости с кадастровым номером 13:15:0111004:2415

№ п/п	Наименование характеристики	Значение характеристики
1	2	3
1.	Вид объекта недвижимости	Здание
2.	Ранее присвоенный государственный учетный номер (инвентарный) здания, сооружения, объекта незавершенного строительства	—
3.	Кадастровый номер земельного участка (земельных участков), в границах которого (которых) расположены здание, сооружение, объект незавершенного строительства	—
4.	Уникальный учетный номер кадастрового квартала, в границах которого расположены здание, сооружение, объект незавершенного строительства	13:15:0111004
5.	Адрес здания, сооружения, объекта незавершенного строительства	Мордовия Респ, Лямбирский р-н, Черемешево с, Колхозная ул, 27 д
5.1	Сведения о местоположении здания, сооружения, объекта незавершенного строительства (при отсутствии адреса) в структурированном в соответствии с федеральной информационной адресной системой виде	—
5.2	Дополнительные сведения о местоположении	—
6.	Иные сведения	—
3. Пояснения к сведениям об объекте недвижимости с кадастровым номером 13:15:0111004:2415		
1.	—	
Описание местоположения зданий, сооружений, объектов незавершенного строительства на земельном участке		
1. Сведения о характерных точках контура объекта недвижимости с кадастровым номером 13:15:0111004:2416		
Система координат МСК-13, зона 1		Зона № 1

Обозначение характерных точек контура	Содержатся в Едином государственном реестре недвижимости		Определены в ходе выполнения комплексных кадастровых работ				Метод определения координат	Формулы, примененные для расчета средней квадратической погрешности определения координат характерных точек (M _t), м, с подставленными в такие формулы значениями и итоговые (вычисленные) значения M _t , м
	Координаты , м		Радиус, м	Координаты , м		Радиус, м		
	X	Y	R	X	Y	R		
1	2	3	4	5	6	7	8	9
н777О	—	—	—	4008 48.17	1284 559.9 5	—	Метод спутниковых геодезических измерений (определений)	M _t =SQRT(M ₁ ² +M ₂ ²)=SQRT(0,6 ² +0,08 ²)=0,1м
н778О	—	—	—	4008 50.01	1284 568.3 5	—	Метод спутниковых геодезических измерений (определений)	M _t =SQRT(M ₁ ² +M ₂ ²)=SQRT(0,6 ² +0,08 ²)=0,1м
н779О	—	—	—	4008 39.42	1284 570.7 3	—	Метод спутниковых геодезических измерений (определений)	M _t =SQRT(M ₁ ² +M ₂ ²)=SQRT(0,6 ² +0,08 ²)=0,1м
н780О	—	—	—	4008 37.63	1284 562.3 0	—	Метод спутниковых геодезических измерений (определений)	M _t =SQRT(M ₁ ² +M ₂ ²)=SQRT(0,6 ² +0,08 ²)=0,1м

н777О	—	—	—	4008 48.17	1284 559.9 5	—	Метод спутниковых геодезически х измерений (определений)	$Mt = \sqrt{M1^2 + M2^2} = \sqrt{0,6^2 + 0,08^2} = 0,1\text{м}$
-------	---	---	---	---------------	--------------------	---	--	---

2. Сведения о характеристиках объекта недвижимости с кадастровым номером 13:15:0111004:2416

№ п/п	Наименование характеристики	Значение характеристики
1	2	3
1.	Вид объекта недвижимости	Здание
2.	Ранее присвоенный государственный учетный номер (инвентарный) здания, сооружения, объекта незавершенного строительства	—
3.	Кадастровый номер земельного участка (земельных участков), в границах которого (которых) расположены здание, сооружение, объект незавершенного строительства	—
4.	Уникальный учетный номер кадастрового квартала, в границах которого расположены здание, сооружение, объект незавершенного строительства	13:15:0111004
5.	Адрес здания, сооружения, объекта незавершенного строительства	Мордовия Респ, Лямбирский р-н, Черемешево с, Колхозная ул, 34 д
5.1	Сведения о местоположении здания, сооружения, объекта незавершенного строительства (при отсутствии адреса) в структурированном в соответствии с федеральной информационной адресной системой виде	—
5.2	Дополнительные сведения о местоположении	—
6.	Иные сведения	—

3. Пояснения к сведениям об объекте недвижимости с кадастровым номером 13:15:0111004:2416

1.	—
----	---

**Описание местоположения зданий, сооружений,
объектов незавершенного строительства на земельном участке**

1. Сведения о характерных точках контура объекта недвижимости с кадастровым номером 13:15:0111004:2417

Система координат МСК-13, зона 1

Зона № 1

Обозначение характерных точек контура	Содержатся в Едином государственном реестре недвижимости			Определены в ходе выполнения комплексных кадастровых работ			Метод определения координат	Формулы, примененные для расчета средней квадратической погрешности определения координат характерных точек (M _t), м, с подставленными в такие формулы значениями и итоговые (вычисленные) значения M _t , м
	Координаты , м		Радиус, м	Координаты , м		Радиус, м		
	X	Y	R	X	Y	R		
1	2	3	4	5	6	7	8	9
н781О	—	—	—	4003 85.71	1284 711.7 6	—	Метод спутниковых геодезически х измерений (определений)	M _t =SQRT(M1^2+M2 ^2)=SQRT(0,6^2+0,0 8^2)=0,1м
н782О	—	—	—	4003 82.18	1284 722.3 5	—	Метод спутниковых геодезически х измерений (определений)	M _t =SQRT(M1^2+M2 ^2)=SQRT(0,6^2+0,0 8^2)=0,1м
н783О	—	—	—	4003 68.47	1284 717.6 8	—	Метод спутниковых геодезически х измерений (определений)	M _t =SQRT(M1^2+M2 ^2)=SQRT(0,6^2+0,0 8^2)=0,1м

н784О	—	—	—	4003 71.91	1284 707.2 1	—	Метод спутниковых геодезически х измерений (определений)	$Mt = \sqrt{M1^2 + M2^2} = \sqrt{0,6^2 + 0,08^2} = 0,1\text{м}$
н781О	—	—	—	4003 85.71	1284 711.7 6	—	Метод спутниковых геодезически х измерений (определений)	$Mt = \sqrt{M1^2 + M2^2} = \sqrt{0,6^2 + 0,08^2} = 0,1\text{м}$

2. Сведения о характеристиках объекта недвижимости с кадастровым номером 13:15:0111004:2417

№ п/п	Наименование характеристики	Значение характеристики
1	2	3
1.	Вид объекта недвижимости	Здание
2.	Ранее присвоенный государственный учетный номер (инвентарный) здания, сооружения, объекта незавершенного строительства	—
3.	Кадастровый номер земельного участка (земельных участков), в границах которого (которых) расположены здание, сооружение, объект незавершенного строительства	—
4.	Уникальный учетный номер кадастрового квартала, в границах которого расположены здание, сооружение, объект незавершенного строительства	13:15:0111004
5.	Адрес здания, сооружения, объекта незавершенного строительства	Мордовия Респ, Лямбирский р-н, Черемисово с, Молодежная ул, 11 д
5.1	Сведения о местоположении здания, сооружения, объекта незавершенного строительства (при отсутствии адреса) в структурированном в соответствии с федеральной информационной адресной системой виде	—
5.2	Дополнительные сведения о местоположении	—
6.	Иные сведения	—

3. Пояснения к сведениям об объекте недвижимости с кадастровым номером 13:15:0111004:2417

1.	–									
Описание местоположения зданий, сооружений, объектов незавершенного строительства на земельном участке										
1. Сведения о характерных точках контура объекта недвижимости с кадастровым номером 13:15:0111004:2418										
Система координат МСК-13, зона 1							Зона № 1			
Обозначение характерных точек контура	Содержатся в Едином государственном реестре недвижимости			Определены в ходе выполнения комплексных кадастровых работ			Метод определения координат	Формулы, примененные для расчета средней квадратической погрешности определения координат характерных точек (Mt), м, с подставленными в такие формулы значениями и итоговые (вычисленные) значения Mt, м		
	Координаты, м		Радиус, м	Координаты, м		Радиус, м				
	X	Y	R	X	Y	R				
1	2	3	4	5	6	7	8	9		
н7850	–	–	–	400280.52	1284632.90	–	Метод спутниковых геодезических измерений (определений)	Mt=SQRT(M1^2+M2^2)=SQRT(0,6^2+0,08^2)=0,1м		
н7860	–	–	–	400290.83	1284636.46	–	Метод спутниковых геодезических измерений (определений)	Mt=SQRT(M1^2+M2^2)=SQRT(0,6^2+0,08^2)=0,1м		
н7870	–	–	–	4002	1284644.9	–	Метод спутниковых	Mt=SQRT(M1^2+M2^2)=SQRT(0,6^2+0,0		

				88.16	3		геодезическ х измерений (определений)	$8^2=0,1\text{м}$
н788О	—	—	—	4002 79.40	1284 641.9 5	—	Метод спутниковых геодезическ х измерений (определений)	$Mt=\text{SQRT}(M1^2+M2^2)=\text{SQRT}(0,6^2+0,08^2)=0,1\text{м}$
н789О	—	—	—	4002 80.23	1284 639.5 2	—	Метод спутниковых геодезическ х измерений (определений)	$Mt=\text{SQRT}(M1^2+M2^2)=\text{SQRT}(0,6^2+0,08^2)=0,1\text{м}$
н790О	—	—	—	4002 78.51	1284 638.9 9	—	Метод спутниковых геодезическ х измерений (определений)	$Mt=\text{SQRT}(M1^2+M2^2)=\text{SQRT}(0,6^2+0,08^2)=0,1\text{м}$
н785О	—	—	—	4002 80.52	1284 632.9 0	—	Метод спутниковых геодезическ х измерений (определений)	$Mt=\text{SQRT}(M1^2+M2^2)=\text{SQRT}(0,6^2+0,08^2)=0,1\text{м}$

2. Сведения о характеристиках объекта недвижимости с кадастровым номером 13:15:0111004:2418

№ п/п	Наименование характеристики	Значение характеристики
1	2	3
1.	Вид объекта недвижимости	Здание
2.	Ранее присвоенный государственный учетный номер (инвентарный) здания, сооружения, объекта незавершенного строительства	—
3.	Кадастровый номер земельного участка (земельных участков), в границах которого (которых) расположены здание, сооружение, объект незавершенного строительства	—
4.	Уникальный учетный номер кадастрового квартала, в	13:15:0111004

	границах которого расположены здание, сооружение, объект незавершенного строительства	
5.	Адрес здания, сооружения, объекта незавершенного строительства	Мордовия Респ, Лямбирский р-н, Черемешево с, Молодежная ул, 19 д
5.1	Сведения о местоположении здания, сооружения, объекта незавершенного строительства (при отсутствии адреса) в структурированном в соответствии с федеральной информационной адресной системой виде	–
5.2	Дополнительные сведения о местоположении	–
6.	Иные сведения	–

3. Пояснения к сведениям об объекте недвижимости с кадастровым номером 13:15:0111004:2418

1.	–
----	---

Описание местоположения зданий, сооружений, объектов незавершенного строительства на земельном участке

1. Сведения о характерных точках контура объекта недвижимости с кадастровым номером 13:15:0111004:2419

Система координат МСК-13, зона 1

Зона № 1

Обозначение характерных точек контура	Содержатся в Едином государственном реестре недвижимости		Определены в ходе выполнения комплексных кадастровых работ		Метод определения координат	Формулы, примененные для расчета средней квадратической погрешности определения координат характерных точек (M_t), м, с подставленными в такие формулы значениями и итоговые (вычисленные) значения M_t , м
	Координаты, м	Радиус, м	Координаты, м	Радиус, м		

	X	Y	R	X	Y	R		
1	2	3	4	5	6	7	8	9
н791О	–	–	–	4008 46.03	1284 744.9 6	–	Метод спутниковых геодезически х измерений (определений)	$Mt=\sqrt{M1^2+M2^2}=\sqrt{0,6^2+0,08^2}=0,1\text{м}$
н792О	–	–	–	4008 46.45	1284 756.2 0	–	Метод спутниковых геодезически х измерений (определений)	$Mt=\sqrt{M1^2+M2^2}=\sqrt{0,6^2+0,08^2}=0,1\text{м}$
н793О	–	–	–	4008 33.36	1284 756.7 1	–	Метод спутниковых геодезически х измерений (определений)	$Mt=\sqrt{M1^2+M2^2}=\sqrt{0,6^2+0,08^2}=0,1\text{м}$
н794О	–	–	–	4008 33.08	1284 745.2 3	–	Метод спутниковых геодезически х измерений (определений)	$Mt=\sqrt{M1^2+M2^2}=\sqrt{0,6^2+0,08^2}=0,1\text{м}$
н791О	–	–	–	4008 46.03	1284 744.9 6	–	Метод спутниковых геодезически х измерений (определений)	$Mt=\sqrt{M1^2+M2^2}=\sqrt{0,6^2+0,08^2}=0,1\text{м}$

2. Сведения о характеристиках объекта недвижимости с кадастровым номером 13:15:0111004:2419

№ п/п	Наименование характеристики	Значение характеристики
1	2	3
1.	Вид объекта недвижимости	Здание
2.	Ранее присвоенный государственный учетный номер (инвентарный) здания, сооружения, объекта	–

	незавершенного строительства			
3.	Кадастровый номер земельного участка (земельных участков), в границах которого (которых) расположены здание, сооружение, объект незавершенного строительства	—		
4.	Уникальный учетный номер кадастрового квартала, в границах которого расположены здание, сооружение, объект незавершенного строительства	13:15:0111004		
5.	Адрес здания, сооружения, объекта незавершенного строительства	Мордовия Респ, Лямбирский р-н, Черемешево с, Молодежная ул, 2 д		
5.1	Сведения о местоположении здания, сооружения, объекта незавершенного строительства (при отсутствии адреса) в структурированном в соответствии с федеральной информационной адресной системой виде	—		
5.2	Дополнительные сведения о местоположении	—		
6.	Иные сведения	—		
3. Пояснения к сведениям об объекте недвижимости с кадастровым номером <u>13:15:0111004:2419</u>				
1.	—			
Описание местоположения зданий, сооружений, объектов незавершенного строительства на земельном участке				
1. Сведения о характерных точках контура объекта недвижимости с кадастровым номером <u>13:15:0111004:2420</u>				
Система координат <u>МСК-13, зона 1</u>		Зона № <u>1</u>		
Обозначение характерных	Содержатся в Едином государственном реестре недвижимости	Определены в ходе выполнения комплексных кадастровых работ	Метод определения координат	Формулы, примененные для расчета средней квадратической погрешности определения

точек конту ра	Координаты , м		Радиу с, м	Координаты , м		Радиус, м		координат характерных точек (M _t), м, с подставленными в такие формулы значениями и итоговые (вычисленные) значения M _t , м
	X	Y	R	X	Y	R		
1	2	3	4	5	6	7	8	9
н7950	—	—	—	4009 69.64	1284 716.1 0	—	Метод спутниковых геодезически х измерений (определений)	$M_t = \sqrt{M_1^2 + M_2^2} = \sqrt{0,6^2 + 0,08^2} = 0,1\text{м}$
н7960	—	—	—	4009 64.93	1284 723.3 2	—	Метод спутниковых геодезически х измерений (определений)	$M_t = \sqrt{M_1^2 + M_2^2} = \sqrt{0,6^2 + 0,08^2} = 0,1\text{м}$
н7970	—	—	—	4009 58.86	1284 719.2 5	—	Метод спутниковых геодезически х измерений (определений)	$M_t = \sqrt{M_1^2 + M_2^2} = \sqrt{0,6^2 + 0,08^2} = 0,1\text{м}$
н7980	—	—	—	4009 63.75	1284 711.9 8	—	Метод спутниковых геодезически х измерений (определений)	$M_t = \sqrt{M_1^2 + M_2^2} = \sqrt{0,6^2 + 0,08^2} = 0,1\text{м}$
н7950	—	—	—	4009 69.64	1284 716.1 0	—	Метод спутниковых геодезически х измерений (определений)	$M_t = \sqrt{M_1^2 + M_2^2} = \sqrt{0,6^2 + 0,08^2} = 0,1\text{м}$

2. Сведения о характеристиках объекта недвижимости с кадастровым номером <u>13:15:0111004:2420</u>		
№ п/п	Наименование характеристики	Значение характеристики
1	2	3
1.	Вид объекта недвижимости	Объект незавершенного строительства
2.	Ранее присвоенный государственный учетный номер (инвентарный) здания, сооружения, объекта незавершенного строительства	–
3.	Кадастровый номер земельного участка (земельных участков), в границах которого (которых) расположены здание, сооружение, объект незавершенного строительства	–
4.	Уникальный учетный номер кадастрового квартала, в границах которого расположены здание, сооружение, объект незавершенного строительства	–
5.	Адрес здания, сооружения, объекта незавершенного строительства	–
5.1	Сведения о местоположении здания, сооружения, объекта незавершенного строительства (при отсутствии адреса) в структурированном в соответствии с федеральной информационной адресной системой виде	–
5.2	Дополнительные сведения о местоположении	–
6.	Иные сведения	–
3. Пояснения к сведениям об объекте недвижимости с кадастровым номером <u>13:15:0111004:2420</u>		
1.	–	
Описание местоположения зданий, сооружений, объектов незавершенного строительства на земельном участке		
1. Сведения о характерных точках контура объекта недвижимости с кадастровым номером <u>13:15:0111004:2421</u>		
Система координат <u>МСК-13, зона 1</u>		Зона № 1

Обозначение характерных точек контура	Содержатся в Едином государственном реестре недвижимости		Определены в ходе выполнения комплексных кадастровых работ				Метод определения координат	Формулы, примененные для расчета средней квадратической погрешности определения координат характерных точек (M _t), м, с подставленными в такие формулы значениями и итоговые (вычисленные) значения M _t , м		
	Координаты , м		Радиус, с, м		Координаты , м				Радиус, м	
	X	Y	R	X	Y	R				
1	2	3	4	5	6	7	8	9		
н799О	—	—	—	3998 41.70	1284 632.7 9	—	Метод спутниковых геодезических измерений (определений)	M _t =SQRT(M ₁ ² +M ₂ ²)=SQRT(0,6 ² +0,08 ²)=0,1м		
н800О	—	—	—	3998 31.12	1284 626.9 9	—	Метод спутниковых геодезических измерений (определений)	M _t =SQRT(M ₁ ² +M ₂ ²)=SQRT(0,6 ² +0,08 ²)=0,1м		
н801О	—	—	—	3998 27.72	1284 633.4 1	—	Метод спутниковых геодезических измерений (определений)	M _t =SQRT(M ₁ ² +M ₂ ²)=SQRT(0,6 ² +0,08 ²)=0,1м		
н802О	—	—	—	3998 35.76	1284 637.5 5	—	Метод спутниковых геодезических измерений (определений)	M _t =SQRT(M ₁ ² +M ₂ ²)=SQRT(0,6 ² +0,08 ²)=0,1м		

н803О	—	—	—	3998 35.16	1284 638.6 7	—	Метод спутниковых геодезически х измерений (определений)	$Mt=\sqrt{M1^2+M2^2}=\sqrt{0,6^2+0,08^2}=0,1\text{м}$
н804О	—	—	—	3998 36.88	1284 639.5 2	—	Метод спутниковых геодезически х измерений (определений)	$Mt=\sqrt{M1^2+M2^2}=\sqrt{0,6^2+0,08^2}=0,1\text{м}$
н805О	—	—	—	3998 39.57	1284 634.6 5	—	Метод спутниковых геодезически х измерений (определений)	$Mt=\sqrt{M1^2+M2^2}=\sqrt{0,6^2+0,08^2}=0,1\text{м}$
н806О	—	—	—	3998 40.47	1284 635.1 1	—	Метод спутниковых геодезически х измерений (определений)	$Mt=\sqrt{M1^2+M2^2}=\sqrt{0,6^2+0,08^2}=0,1\text{м}$
н799О	—	—	—	3998 41.70	1284 632.7 9	—	Метод спутниковых геодезически х измерений (определений)	$Mt=\sqrt{M1^2+M2^2}=\sqrt{0,6^2+0,08^2}=0,1\text{м}$

2. Сведения о характеристиках объекта недвижимости с кадастровым номером 13:15:0111004:2421

№ п/п	Наименование характеристики	Значение характеристики
1	2	3
1.	Вид объекта недвижимости	Здание
2.	Ранее присвоенный государственный учетный номер (инвентарный) здания, сооружения, объекта незавершенного строительства	—
3.	Кадастровый номер земельного участка (земельных участков), в границах которого (которых) расположены здание, сооружение, объект	—

	незавершенного строительства	
4.	Уникальный учетный номер кадастрового квартала, в границах которого расположены здание, сооружение, объект незавершенного строительства	13:15:0111004
5.	Адрес здания, сооружения, объекта незавершенного строительства	Мордовия Респ, Лямбирский р-н, Черемешево с, Молодежная ул, 71 д
5.1	Сведения о местоположении здания, сооружения, объекта незавершенного строительства (при отсутствии адреса) в структурированном в соответствии с федеральной информационной адресной системой виде	—
5.2	Дополнительные сведения о местоположении	—
6.	Иные сведения	—

3. Пояснения к сведениям об объекте недвижимости с кадастровым номером 13:15:0111004:2421

1.	—
----	---

Описание местоположения зданий, сооружений, объектов незавершенного строительства на земельном участке

1. Сведения о характерных точках контура объекта недвижимости с кадастровым номером 13:15:0111004:2422

Система координат МСК-13, зона 1

Зона № 1

Обозначение характеристик	Содержатся в Едином государственном реестре недвижимости	Определены в ходе выполнения комплексных кадастровых работ	Метод определения координат	Формулы, примененные для расчета средней квадратической погрешности определения
---------------------------	--	--	-----------------------------	---

точек контура	Координаты, м		Радиус, м	Координаты, м		Радиус, м		координат характерных точек (M_t), м, с подставленными в такие формулы значениями и итоговые (вычисленные) значения M_t , м
	X	Y	R	X	Y	R		
1	2	3	4	5	6	7	8	9
н807О	—	—	—	4005 35.53	1284 315.8 7	—	Метод спутниковых геодезических измерений (определений)	$M_t = \text{SQRT}(M_1^2 + M_2^2) = \text{SQRT}(0,6^2 + 0,08^2) = 0,1\text{м}$
н808О	—	—	—	4005 35.51	1284 336.2 1	—	Метод спутниковых геодезических измерений (определений)	$M_t = \text{SQRT}(M_1^2 + M_2^2) = \text{SQRT}(0,6^2 + 0,08^2) = 0,1\text{м}$
н809О	—	—	—	4004 89.50	1284 336.7 6	—	Метод спутниковых геодезических измерений (определений)	$M_t = \text{SQRT}(M_1^2 + M_2^2) = \text{SQRT}(0,6^2 + 0,08^2) = 0,1\text{м}$
н810О	—	—	—	4004 89.37	1284 316.6 6	—	Метод спутниковых геодезических измерений (определений)	$M_t = \text{SQRT}(M_1^2 + M_2^2) = \text{SQRT}(0,6^2 + 0,08^2) = 0,1\text{м}$
н807О	—	—	—	4005 35.53	1284 315.8 7	—	Метод спутниковых геодезических измерений (определений)	$M_t = \text{SQRT}(M_1^2 + M_2^2) = \text{SQRT}(0,6^2 + 0,08^2) = 0,1\text{м}$

2. Сведения о характеристиках объекта недвижимости с кадастровым номером <u>13:15:0111004:2422</u>		
№ п/п	Наименование характеристики	Значение характеристики
1	2	3
1.	Вид объекта недвижимости	Здание
2.	Ранее присвоенный государственный учетный номер (инвентарный) здания, сооружения, объекта незавершенного строительства	—
3.	Кадастровый номер земельного участка (земельных участков), в границах которого (которых) расположены здание, сооружение, объект незавершенного строительства	—
4.	Уникальный учетный номер кадастрового квартала, в границах которого расположены здание, сооружение, объект незавершенного строительства	13:15:0111004
5.	Адрес здания, сооружения, объекта незавершенного строительства	Мордовия Респ, Лямбирский р-н, Черемисево с, бн д
5.1	Сведения о местоположении здания, сооружения, объекта незавершенного строительства (при отсутствии адреса) в структурированном в соответствии с федеральной информационной адресной системой виде	—
5.2	Дополнительные сведения о местоположении	—
6.	Иные сведения	—
3. Пояснения к сведениям об объекте недвижимости с кадастровым номером <u>13:15:0111004:2422</u>		
1.	—	
Описание местоположения зданий, сооружений, объектов незавершенного строительства на земельном участке		
1. Сведения о характерных точках контура объекта недвижимости с кадастровым номером <u>13:15:0111004:2423</u>		
Система координат <u>МСК-13, зона 1</u> <div style="text-align: right;">Зона № <u>1</u></div>		

Обозначение характерных точек контура	Содержатся в Едином государственном реестре недвижимости		Определены в ходе выполнения комплексных кадастровых работ				Метод определения координат	Формулы, примененные для расчета средней квадратической погрешности определения координат характерных точек (M _t), м, с подставленными в такие формулы значениями и итоговые (вычисленные) значения M _t , м
	Координаты , м		Радиус, м	Координаты , м		Радиус, м		
	X	Y	R	X	Y	R		
1	2	3	4	5	6	7	8	9
н811О	—	—	—	4005 74.69	1284 772.8 4	—	Метод спутниковых геодезических измерений (определений)	M _t =SQRT(M1^2+M2^2)=SQRT(0,6^2+0,08^2)=0,1м
н812О	—	—	—	4005 74.19	1284 774.8 6	—	Метод спутниковых геодезических измерений (определений)	M _t =SQRT(M1^2+M2^2)=SQRT(0,6^2+0,08^2)=0,1м
н813О	—	—	—	4005 77.10	1284 775.6 1	—	Метод спутниковых геодезических измерений (определений)	M _t =SQRT(M1^2+M2^2)=SQRT(0,6^2+0,08^2)=0,1м
н814О	—	—	—	4005 74.36	1284 786.5 9	—	Метод спутниковых геодезических измерений (определений)	M _t =SQRT(M1^2+M2^2)=SQRT(0,6^2+0,08^2)=0,1м

н8150	—	—	—	4005 67.35	1284 784.6 8	—	Метод спутниковых геодезически х измерений (определений)	$Mt=\sqrt{M1^2+M2^2}=\sqrt{0,6^2+0,08^2}=0,1\text{м}$
н8160	—	—	—	4005 70.19	1284 773.8 4	—	Метод спутниковых геодезически х измерений (определений)	$Mt=\sqrt{M1^2+M2^2}=\sqrt{0,6^2+0,08^2}=0,1\text{м}$
н8170	—	—	—	4005 72.28	1284 774.3 9	—	Метод спутниковых геодезически х измерений (определений)	$Mt=\sqrt{M1^2+M2^2}=\sqrt{0,6^2+0,08^2}=0,1\text{м}$
н8180	—	—	—	4005 72.73	1284 772.3 7	—	Метод спутниковых геодезически х измерений (определений)	$Mt=\sqrt{M1^2+M2^2}=\sqrt{0,6^2+0,08^2}=0,1\text{м}$
н8110	—	—	—	4005 74.69	1284 772.8 4	—	Метод спутниковых геодезически х измерений (определений)	$Mt=\sqrt{M1^2+M2^2}=\sqrt{0,6^2+0,08^2}=0,1\text{м}$

2. Сведения о характеристиках объекта недвижимости с кадастровым номером 13:15:0111004:2423

№ п/п	Наименование характеристики	Значение характеристики
1	2	3
1.	Вид объекта недвижимости	Здание
2.	Ранее присвоенный государственный учетный номер (инвентарный) здания, сооружения, объекта незавершенного строительства	—
3.	Кадастровый номер земельного участка (земельных участков), в границах которого (которых) расположены здание, сооружение, объект	—

	незавершенного строительства	
4.	Уникальный учетный номер кадастрового квартала, в границах которого расположены здание, сооружение, объект незавершенного строительства	13:15:0111004
5.	Адрес здания, сооружения, объекта незавершенного строительства	Мордовия Респ, Лямбирский р-н, Черемисово с, бн д
5.1	Сведения о местоположении здания, сооружения, объекта незавершенного строительства (при отсутствии адреса) в структурированном в соответствии с федеральной информационной адресной системой виде	—
5.2	Дополнительные сведения о местоположении	—
6.	Иные сведения	—

3. Пояснения к сведениям об объекте недвижимости с кадастровым номером 13:15:0111004:2423

1.	—
----	---

Описание местоположения зданий, сооружений, объектов незавершенного строительства на земельном участке

1. Сведения о характерных точках контура объекта недвижимости с кадастровым номером 13:15:0111004:2425

Система координат МСК-13, зона 1

Зона № 1

Обозначение характерных точек контура	Содержатся в Едином государственном реестре недвижимости		Определены в ходе выполнения комплексных кадастровых работ		Метод определения координат	Формулы, примененные для расчета средней квадратической погрешности определения координат характерных точек (M_t), м, с подставленными в такие формулы значениями и итоговые (вычисленные) значения M_t , м
	Координаты, м	Радиус, м	Координаты, м	Радиус, м		

	X	Y	R	X	Y	R		
1	2	3	4	5	6	7	8	9
н819О	—	—	—	4007 88.57	1284 290.9 2	—	Метод спутниковых геодезически х измерений (определений)	$Mt=\sqrt{M1^2+M2^2}=\sqrt{0,6^2+0,08^2}=0,1\text{м}$
н820О	—	—	—	4007 88.47	1284 299.1 6	—	Метод спутниковых геодезически х измерений (определений)	$Mt=\sqrt{M1^2+M2^2}=\sqrt{0,6^2+0,08^2}=0,1\text{м}$
н821О	—	—	—	4007 52.75	1284 299.6 9	—	Метод спутниковых геодезически х измерений (определений)	$Mt=\sqrt{M1^2+M2^2}=\sqrt{0,6^2+0,08^2}=0,1\text{м}$
н822О	—	—	—	4007 52.63	1284 302.3 2	—	Метод спутниковых геодезически х измерений (определений)	$Mt=\sqrt{M1^2+M2^2}=\sqrt{0,6^2+0,08^2}=0,1\text{м}$
н823О	—	—	—	4007 49.82	1284 302.1 7	—	Метод спутниковых геодезически х измерений (определений)	$Mt=\sqrt{M1^2+M2^2}=\sqrt{0,6^2+0,08^2}=0,1\text{м}$
н824О	—	—	—	4007 49.76	1284 299.5 6	—	Метод спутниковых геодезически х измерений (определений)	$Mt=\sqrt{M1^2+M2^2}=\sqrt{0,6^2+0,08^2}=0,1\text{м}$
н825О	—	—	—	4007 13.46	1284 299.3 5	—	Метод спутниковых геодезически х измерений (определений)	$Mt=\sqrt{M1^2+M2^2}=\sqrt{0,6^2+0,08^2}=0,1\text{м}$

)	
н826О	—	—	—	4007 13.66	1284 289.6 1	—	Метод спутниковых геодезически х измерений (определений)	$Mt = \sqrt{M1^2 + M2^2} = \sqrt{0,6^2 + 0,08^2} = 0,1\text{м}$
н827О	—	—	—	4007 45.77	1284 289.8 1	—	Метод спутниковых геодезически х измерений (определений)	$Mt = \sqrt{M1^2 + M2^2} = \sqrt{0,6^2 + 0,08^2} = 0,1\text{м}$
н828О	—	—	—	4007 45.92	1284 283.8 9	—	Метод спутниковых геодезически х измерений (определений)	$Mt = \sqrt{M1^2 + M2^2} = \sqrt{0,6^2 + 0,08^2} = 0,1\text{м}$
н829О	—	—	—	4007 56.46	1284 283.9 9	—	Метод спутниковых геодезически х измерений (определений)	$Mt = \sqrt{M1^2 + M2^2} = \sqrt{0,6^2 + 0,08^2} = 0,1\text{м}$
н830О	—	—	—	4007 56.27	1284 290.2 0	—	Метод спутниковых геодезически х измерений (определений)	$Mt = \sqrt{M1^2 + M2^2} = \sqrt{0,6^2 + 0,08^2} = 0,1\text{м}$
н819О	—	—	—	4007 88.57	1284 290.9 2	—	Метод спутниковых геодезически х измерений (определений)	$Mt = \sqrt{M1^2 + M2^2} = \sqrt{0,6^2 + 0,08^2} = 0,1\text{м}$

2. Сведения о характеристиках объекта недвижимости с кадастровым номером 13:15:0111004:2425

№ п/п	Наименование характеристики	Значение характеристики
1	2	3
1.	Вид объекта недвижимости	Здание

2.	Ранее присвоенный государственный учетный номер (инвентарный) здания, сооружения, объекта незавершенного строительства	—		
3.	Кадастровый номер земельного участка (земельных участков), в границах которого (которых) расположены здание, сооружение, объект незавершенного строительства	—		
4.	Уникальный учетный номер кадастрового квартала, в границах которого расположены здание, сооружение, объект незавершенного строительства	13:15:0111004		
5.	Адрес здания, сооружения, объекта незавершенного строительства	Мордовия Респ, Лямбирский р-н, Черемешево с, бн1 д		
5.1	Сведения о местоположении здания, сооружения, объекта незавершенного строительства (при отсутствии адреса) в структурированном в соответствии с федеральной информационной адресной системой виде	—		
5.2	Дополнительные сведения о местоположении	—		
6.	Иные сведения	—		
3. Пояснения к сведениям об объекте недвижимости с кадастровым номером 13:15:0111004:2425				
1.	—			
Описание местоположения зданий, сооружений, объектов незавершенного строительства на земельном участке				
1. Сведения о характерных точках контура объекта недвижимости с кадастровым номером 13:15:0111004:2427				
Система координат МСК-13, зона 1				
Зона № 1				
Обозначение характерных	Содержатся в Едином государственном реестре недвижимости	Определены в ходе выполнения комплексных кадастровых работ	Метод определения координат	Формулы, примененные для расчета средней квадратической погрешности определения

точек конту ра	Координаты , м		Радиу с, м	Координаты , м		Радиус, м		координат характерных точек (M_t), м, с подставленными в такие формулы значениями и итоговые (вычисленные) значения M_t , м
	X	Y	R	X	Y	R		
1	2	3	4	5	6	7	8	9
н831О	—	—	—	4012 28.38	1284 815.1 1	—	Метод спутниковых геодезически х измерений (определений)	$M_t = \text{SQRT}(M_1^2 + M_2^2) = \text{SQRT}(0,6^2 + 0,08^2) = 0,1\text{м}$
н832О	—	—	—	4012 38.02	1284 821.2 8	—	Метод спутниковых геодезически х измерений (определений)	$M_t = \text{SQRT}(M_1^2 + M_2^2) = \text{SQRT}(0,6^2 + 0,08^2) = 0,1\text{м}$
н833О	—	—	—	4012 33.54	1284 828.4 8	—	Метод спутниковых геодезически х измерений (определений)	$M_t = \text{SQRT}(M_1^2 + M_2^2) = \text{SQRT}(0,6^2 + 0,08^2) = 0,1\text{м}$
н834О	—	—	—	4012 29.49	1284 825.8 9	—	Метод спутниковых геодезически х измерений (определений)	$M_t = \text{SQRT}(M_1^2 + M_2^2) = \text{SQRT}(0,6^2 + 0,08^2) = 0,1\text{м}$
н835О	—	—	—	4012 30.56	1284 824.1 5	—	Метод спутниковых геодезически х измерений (определений)	$M_t = \text{SQRT}(M_1^2 + M_2^2) = \text{SQRT}(0,6^2 + 0,08^2) = 0,1\text{м}$

н836О	—	—	—	4012 25.10	1284 820.6 8	—	Метод спутниковых геодезически х измерений (определений)	$Mt = \sqrt{M1^2 + M2^2} = \sqrt{0,6^2 + 0,08^2} = 0,1\text{м}$
н831О	—	—	—	4012 28.38	1284 815.1 1	—	Метод спутниковых геодезически х измерений (определений)	$Mt = \sqrt{M1^2 + M2^2} = \sqrt{0,6^2 + 0,08^2} = 0,1\text{м}$

2. Сведения о характеристиках объекта недвижимости с кадастровым номером 13:15:0111004:2427

№ п/п	Наименование характеристики	Значение характеристики
1	2	3
1.	Вид объекта недвижимости	Здание
2.	Ранее присвоенный государственный учетный номер (инвентарный) здания, сооружения, объекта незавершенного строительства	—
3.	Кадастровый номер земельного участка (земельных участков), в границах которого (которых) расположены здание, сооружение, объект незавершенного строительства	—
4.	Уникальный учетный номер кадастрового квартала, в границах которого расположены здание, сооружение, объект незавершенного строительства	13:15:0111004
5.	Адрес здания, сооружения, объекта незавершенного строительства	Мордовия Респ, Лямбирский р-н, Черемисово с, Долгая ул, 132 д
5.1	Сведения о местоположении здания, сооружения, объекта незавершенного строительства (при отсутствии адреса) в структурированном в соответствии с федеральной информационной адресной системой виде	—
5.2	Дополнительные сведения о местоположении	—
6.	Иные сведения	—

3. Пояснения к сведениям об объекте недвижимости с кадастровым номером 13:15:0111004:2427

1.	–									
Описание местоположения зданий, сооружений, объектов незавершенного строительства на земельном участке										
1. Сведения о характерных точках контура объекта недвижимости с кадастровым номером 13:15:0111004:2428										
Система координат МСК-13, зона 1						Зона № 1				
Обозначение характерных точек контура	Содержатся в Едином государственном реестре недвижимости			Определены в ходе выполнения комплексных кадастровых работ			Метод определения координат	Формулы, примененные для расчета средней квадратической погрешности определения координат характерных точек (Mt), м, с подставленными в такие формулы значениями и итоговые (вычисленные) значения Mt, м		
	Координаты, м		Радиус, м	Координаты, м		Радиус, м				
	X	Y	R	X	Y	R				
1	2	3	4	5	6	7	8	9		
н8370	–	–	–	3995 22.73	1284 713.9 8	–	Метод спутниковых геодезических измерений (определений)	Mt=SQRT(M1^2+M2^2)=SQRT(0,6^2+0,08^2)=0,1м		
н8380	–	–	–	3995 10.14	1284 710.4 0	–	Метод спутниковых геодезических измерений (определений)	Mt=SQRT(M1^2+M2^2)=SQRT(0,6^2+0,08^2)=0,1м		
н8390	–	–	–	3995	1284 719.5	–	Метод спутниковых	Mt=SQRT(M1^2+M2^2)=SQRT(0,6^2+0,0		

				07.50	7		геодезическ х измерений (определений)	$8^2=0,1\text{м}$
н8400	—	—	—	3995 20.17	1284 723.0 3	—	Метод спутниковых геодезическ х измерений (определений)	$M_t=\text{SQRT}(M_1^2+M_2^2)=\text{SQRT}(0,6^2+0,08^2)=0,1\text{м}$
н8370	—	—	—	3995 22.73	1284 713.9 8	—	Метод спутниковых геодезическ х измерений (определений)	$M_t=\text{SQRT}(M_1^2+M_2^2)=\text{SQRT}(0,6^2+0,08^2)=0,1\text{м}$

2. Сведения о характеристиках объекта недвижимости с кадастровым номером 13:15:0111004:2428

№ п/п	Наименование характеристики	Значение характеристики
1	2	3
1.	Вид объекта недвижимости	Здание
2.	Ранее присвоенный государственный учетный номер (инвентарный) здания, сооружения, объекта незавершенного строительства	—
3.	Кадастровый номер земельного участка (земельных участков), в границах которого (которых) расположены здание, сооружение, объект незавершенного строительства	—
4.	Уникальный учетный номер кадастрового квартала, в границах которого расположены здание, сооружение, объект незавершенного строительства	13:15:0111004
5.	Адрес здания, сооружения, объекта незавершенного строительства	Мордовия Респ, Лямбирский р-н, Черемисево с, Долгая ул, 14 д
5.1	Сведения о местоположении здания, сооружения, объекта незавершенного строительства (при отсутствии адреса) в структурированном в соответствии с федеральной информационной адресной системой виде	—
5.2	Дополнительные сведения о местоположении	—

6.	Иные сведения					—		
3. Пояснения к сведениям об объекте недвижимости с кадастровым номером 13:15:0111004:2428								
1.	—							
Описание местоположения зданий, сооружений, объектов незавершенного строительства на земельном участке								
1. Сведения о характерных точках контура объекта недвижимости с кадастровым номером 13:15:0111004:2429								
Система координат МСК-13, зона 1						Зона № 1		
Обозначение характерных точек контура	Содержатся в Едином государственном реестре недвижимости			Определены в ходе выполнения комплексных кадастровых работ			Метод определения координат	Формулы, примененные для расчета средней квадратической погрешности определения координат характерных точек (M _t), м, с подставленными в такие формулы значениями и итоговые (вычисленные) значения M _t , м
	Координаты, м		Радиус, м	Координаты, м		Радиус, м		
	X	Y	R	X	Y	R		
1	2	3	4	5	6	7	8	9
н841О	—	—	—	4013 23.27	1284 556.8 4	—	Метод спутниковых геодезических измерений (определений)	M _t =SQRT(M1 ² +M2 ²)=SQRT(0,6 ² +0,08 ²)=0,1м
н842О	—	—	—	4013 31.01	1284 563.2 4	—	Метод спутниковых геодезических измерений	M _t =SQRT(M1 ² +M2 ²)=SQRT(0,6 ² +0,08 ²)=0,1м

[illegible]

<u>13:15:0111004:2429</u>		
№ п/п	Наименование характеристики	Значение характеристики
1	2	3
1.	Вид объекта недвижимости	Здание
2.	Ранее присвоенный государственный учетный номер (инвентарный) здания, сооружения, объекта незавершенного строительства	—
3.	Кадастровый номер земельного участка (земельных участков), в границах которого (которых) расположены здание, сооружение, объект незавершенного строительства	—
4.	Уникальный учетный номер кадастрового квартала, в границах которого расположены здание, сооружение, объект незавершенного строительства	13:15:0111004
5.	Адрес здания, сооружения, объекта незавершенного строительства	Мордовия Респ, Лямбирский р-н, Черemiшево с, Долгая ул, 145 д
5.1	Сведения о местоположении здания, сооружения, объекта незавершенного строительства (при отсутствии адреса) в структурированном в соответствии с федеральной информационной адресной системой виде	—
5.2	Дополнительные сведения о местоположении	—
6.	Иные сведения	—
3. Пояснения к сведениям об объекте недвижимости с кадастровым номером <u>13:15:0111004:2429</u>		
1.	—	
<p align="center">Описание местоположения зданий, сооружений, объектов незавершенного строительства на земельном участке</p>		
1. Сведения о характерных точках контура объекта недвижимости с кадастровым номером <u>13:15:0111004:2430</u>		
Система координат <u>МСК-13, зона 1</u>		Зона № <u>1</u>

Обозначение характерных точек контура	Содержатся в Едином государственном реестре недвижимости		Определены в ходе выполнения комплексных кадастровых работ				Метод определения координат	Формулы, примененные для расчета средней квадратической погрешности определения координат характерных точек (M _t), м, с подставленными в такие формулы значениями и итоговые (вычисленные) значения M _t , м
	Координаты , м		Радиус, м	Координаты , м		Радиус, м		
	X	Y	R	X	Y	R		
1	2	3	4	5	6	7	8	9
н849О	—	—	—	4014 06.91	1284 528.7 7	—	Метод спутниковых геодезических измерений (определений)	M _t =SQRT(M1^2+M2^2)=SQRT(0,6^2+0,08^2)=0,1м
н850О	—	—	—	4014 13.34	1284 540.7 0	—	Метод спутниковых геодезических измерений (определений)	M _t =SQRT(M1^2+M2^2)=SQRT(0,6^2+0,08^2)=0,1м
н851О	—	—	—	4014 08.59	1284 543.5 7	—	Метод спутниковых геодезических измерений (определений)	M _t =SQRT(M1^2+M2^2)=SQRT(0,6^2+0,08^2)=0,1м
н852О	—	—	—	4014 07.59	1284 541.7 7	—	Метод спутниковых геодезических измерений (определений)	M _t =SQRT(M1^2+M2^2)=SQRT(0,6^2+0,08^2)=0,1м

н8530	—	—	—	4014 05.40	1284 543.0 1	—	Метод спутниковых геодезически х измерений (определений)	$Mt = \sqrt{M1^2 + M2^2} = \sqrt{0,6^2 + 0,08^2} = 0,1\text{м}$
н8540	—	—	—	4013 99.85	1284 532.8 6	—	Метод спутниковых геодезически х измерений (определений)	$Mt = \sqrt{M1^2 + M2^2} = \sqrt{0,6^2 + 0,08^2} = 0,1\text{м}$
н8490	—	—	—	4014 06.91	1284 528.7 7	—	Метод спутниковых геодезически х измерений (определений)	$Mt = \sqrt{M1^2 + M2^2} = \sqrt{0,6^2 + 0,08^2} = 0,1\text{м}$

2. Сведения о характеристиках объекта недвижимости с кадастровым номером 13:15:0111004:2430

№ п/п	Наименование характеристики	Значение характеристики
1	2	3
1.	Вид объекта недвижимости	Здание
2.	Ранее присвоенный государственный учетный номер (инвентарный) здания, сооружения, объекта незавершенного строительства	—
3.	Кадастровый номер земельного участка (земельных участков), в границах которого (которых) расположены здание, сооружение, объект незавершенного строительства	—
4.	Уникальный учетный номер кадастрового квартала, в границах которого расположены здание, сооружение, объект незавершенного строительства	13:15:0111004
5.	Адрес здания, сооружения, объекта незавершенного строительства	Мордовия Респ, Лямбирский р-н, Черemiшево с, Долгая ул, 150 д
5.1	Сведения о местоположении здания, сооружения, объекта незавершенного строительства (при отсутствии адреса) в структурированном в соответствии с федеральной информационной адресной системой виде	—

5.2	Дополнительные сведения о местоположении	—
6.	Иные сведения	—

3. Пояснения к сведениям об объекте недвижимости с кадастровым номером 13:15:0111004:2430

1.	—
----	---

**Описание местоположения зданий, сооружений,
объектов незавершенного строительства на земельном участке**

1. Сведения о характерных точках контура объекта недвижимости с кадастровым номером 13:15:0111004:2431

Система координат МСК-13, зона 1

Зона № 1

Обозначение характерных точек контура	Содержатся в Едином государственном реестре недвижимости			Определены в ходе выполнения комплексных кадастровых работ			Метод определения координат	Формулы, примененные для расчета средней квадратической погрешности определения координат характерных точек (M_t), м, с подставленными в такие формулы значениями и итоговые (вычисленные) значения M_t , м
	Координаты , м		Радиус, с, м	Координаты , м		Радиус, м		
	X	Y	R	X	Y	R		
1	2	3	4	5	6	7	8	9
н8550	—	—	—	4014 52.84	1284 443.6 8	—	Метод спутниковых геодезических измерений (определений)	$M_t = \text{SQRT}(M_1^2 + M_2^2) = \text{SQRT}(0,6^2 + 0,08^2) = 0,1\text{м}$
н8560	—	—	—	4014 44.41	1284 448.3	—	Метод спутниковых	$M_t = \text{SQRT}(M_1^2 + M_2^2) = \text{SQRT}(0,6^2 + 0,0$

					3		геодезическ х измерений (определений)	$8^2=0,1\text{м}$
н8570	—	—	—	4014 49.25	1284 457.7 7	—	Метод спутниковых геодезическ х измерений (определений)	$M_t=\text{SQRT}(M_1^2+M_2^2)=\text{SQRT}(0,6^2+0,08^2)=0,1\text{м}$
н8580	—	—	—	4014 57.89	1284 452.8 8	—	Метод спутниковых геодезическ х измерений (определений)	$M_t=\text{SQRT}(M_1^2+M_2^2)=\text{SQRT}(0,6^2+0,08^2)=0,1\text{м}$
н8550	—	—	—	4014 52.84	1284 443.6 8	—	Метод спутниковых геодезическ х измерений (определений)	$M_t=\text{SQRT}(M_1^2+M_2^2)=\text{SQRT}(0,6^2+0,08^2)=0,1\text{м}$

2. Сведения о характеристиках объекта недвижимости с кадастровым номером 13:15:0111004:2431

№ п/п	Наименование характеристики	Значение характеристики
1	2	3
1.	Вид объекта недвижимости	Здание
2.	Ранее присвоенный государственный учетный номер (инвентарный) здания, сооружения, объекта незавершенного строительства	—
3.	Кадастровый номер земельного участка (земельных участков), в границах которого (которых) расположены здание, сооружение, объект незавершенного строительства	—
4.	Уникальный учетный номер кадастрового квартала, в границах которого расположены здание, сооружение, объект незавершенного строительства	13:15:0111004
5.	Адрес здания, сооружения, объекта незавершенного строительства	Мордовия Респ, Лямбирский р-н, Черemiшево с, Долгая ул, 159 д
5.1	Сведения о местоположении здания, сооружения, объекта незавершенного строительства (при	—

	отсутствии адреса) в структурированном в соответствии с федеральной информационной адресной системой виде							
5.2	Дополнительные сведения о местоположении					—		
6.	Иные сведения					—		
3. Пояснения к сведениям об объекте недвижимости с кадастровым номером <u>13:15:0111004:2431</u>								
1.	—							
Описание местоположения зданий, сооружений, объектов незавершенного строительства на земельном участке								
1. Сведения о характерных точках контура объекта недвижимости с кадастровым номером <u>13:15:0111004:2432</u>								
Система координат <u>МСК-13, зона 1</u>				Зона № <u>1</u>				
Обозначение характерных точек контура	Содержатся в Едином государственном реестре недвижимости			Определены в ходе выполнения комплексных кадастровых работ		Метод определения координат	Формулы, примененные для расчета средней квадратической погрешности определения координат характерных точек (M _t), м, с подставленными в такие формулы значениями и итоговые (вычисленные) значения M _t , м	
	Координаты, м		Радиус, м	Координаты, м				Радиус, м
	X	Y	R	X	Y			R
1	2	3	4	5	6	7	8	9
н8590	—	—	—	399682.31	1284679.76	—	Метод спутниковых геодезических измерений (определений	M _t =SQRT(M1^2+M2^2)=SQRT(0,6^2+0,08^2)=0,1м

)	
н8600	—	—	—	3996 91.86	1284 683.8 3	—	Метод спутниковых геодезически х измерений (определений)	$Mt = \sqrt{M1^2 + M2^2} = \sqrt{0,6^2 + 0,08^2} = 0,1\text{м}$
н8610	—	—	—	3996 91.16	1284 685.4 8	—	Метод спутниковых геодезически х измерений (определений)	$Mt = \sqrt{M1^2 + M2^2} = \sqrt{0,6^2 + 0,08^2} = 0,1\text{м}$
н8620	—	—	—	3996 92.25	1284 686.0 1	—	Метод спутниковых геодезически х измерений (определений)	$Mt = \sqrt{M1^2 + M2^2} = \sqrt{0,6^2 + 0,08^2} = 0,1\text{м}$
н8630	—	—	—	3996 91.28	1284 688.3 4	—	Метод спутниковых геодезически х измерений (определений)	$Mt = \sqrt{M1^2 + M2^2} = \sqrt{0,6^2 + 0,08^2} = 0,1\text{м}$
н8640	—	—	—	3996 90.41	1284 687.9 4	—	Метод спутниковых геодезически х измерений (определений)	$Mt = \sqrt{M1^2 + M2^2} = \sqrt{0,6^2 + 0,08^2} = 0,1\text{м}$
н8650	—	—	—	3996 86.67	1284 696.5 9	—	Метод спутниковых геодезически х измерений (определений)	$Mt = \sqrt{M1^2 + M2^2} = \sqrt{0,6^2 + 0,08^2} = 0,1\text{м}$
н8660	—	—	—	3996 78.47	1284 693.0 6	—	Метод спутниковых геодезически х измерений (определений)	$Mt = \sqrt{M1^2 + M2^2} = \sqrt{0,6^2 + 0,08^2} = 0,1\text{м}$
н8670	—	—	—	3996 82.63	1284 683.5	—	Метод спутниковых	$Mt = \sqrt{M1^2 + M2^2} = \sqrt{0,6^2 + 0,08^2} = 0,1\text{м}$

					6		геодезическ х измерений (определений)	$8^2=0,1\text{м}$
н868О	—	—	—	3996 80.93	1284 682.8 3	—	Метод спутниковых геодезическ х измерений (определений)	$M_t=\text{SQRT}(M_1^2+M_2^2)=\text{SQRT}(0,6^2+0,08^2)=0,1\text{м}$
н859О	—	—	—	3996 82.31	1284 679.7 6	—	Метод спутниковых геодезическ х измерений (определений)	$M_t=\text{SQRT}(M_1^2+M_2^2)=\text{SQRT}(0,6^2+0,08^2)=0,1\text{м}$

2. Сведения о характеристиках объекта недвижимости с кадастровым номером 13:15:0111004:2432

№ п/п	Наименование характеристики	Значение характеристики
1	2	3
1.	Вид объекта недвижимости	Здание
2.	Ранее присвоенный государственный учетный номер (инвентарный) здания, сооружения, объекта незавершенного строительства	—
3.	Кадастровый номер земельного участка (земельных участков), в границах которого (которых) расположены здание, сооружение, объект незавершенного строительства	—
4.	Уникальный учетный номер кадастрового квартала, в границах которого расположены здание, сооружение, объект незавершенного строительства	13:15:0111004
5.	Адрес здания, сооружения, объекта незавершенного строительства	Мордовия Респ, Лямбирский р-н, Черемисшево с, Долгая ул, 17 д
5.1	Сведения о местоположении здания, сооружения, объекта незавершенного строительства (при отсутствии адреса) в структурированном в соответствии с федеральной информационной адресной системой виде	—
5.2	Дополнительные сведения о местоположении	—

6.	Иные сведения					—		
3. Пояснения к сведениям об объекте недвижимости с кадастровым номером 13:15:0111004:2432								
1.	—							
Описание местоположения зданий, сооружений, объектов незавершенного строительства на земельном участке								
1. Сведения о характерных точках контура объекта недвижимости с кадастровым номером 13:15:0111004:2432								
Система координат МСК-13, зона 1 13.1						Зона № —		
Обозначение характерных точек контура	Содержатся в Едином государственном реестре недвижимости			Определены в ходе выполнения комплексных кадастровых работ			Метод определения координат	Формулы, примененные для расчета средней квадратической погрешности определения координат характерных точек (M _t), м, с подставленными в такие формулы значениями и итоговые (вычисленные) значения M _t , м
	Координаты, м		Радиус, м	Координаты, м		Радиус, м		
	X	Y	R	X	Y	R		
1	2	3	4	5	6	7	8	9
н869О	—	—	—	401604.41	1284281.01	—	Метод спутниковых геодезических измерений (определений)	M _t =SQRT(M1 ² +M2 ²)=SQRT(0,6 ² +0,08 ²)=0,1м
н870О	—	—	—	401604.07	1284284.87	—	Метод спутниковых геодезических измерений	M _t =SQRT(M1 ² +M2 ²)=SQRT(0,6 ² +0,08 ²)=0,1м

<u>13:15:0111004:2433</u>		
№ п/п	Наименование характеристики	Значение характеристики
1	2	3
1.	Вид объекта недвижимости	Здание
2.	Ранее присвоенный государственный учетный номер (инвентарный) здания, сооружения, объекта незавершенного строительства	—
3.	Кадастровый номер земельного участка (земельных участков), в границах которого (которых) расположены здание, сооружение, объект незавершенного строительства	—
4.	Уникальный учетный номер кадастрового квартала, в границах которого расположены здание, сооружение, объект незавершенного строительства	13:15:0111004
5.	Адрес здания, сооружения, объекта незавершенного строительства	Мордовия Респ, Лямбирский р-н, Черemiшево с, Долгая ул, 174а д
5.1	Сведения о местоположении здания, сооружения, объекта незавершенного строительства (при отсутствии адреса) в структурированном в соответствии с федеральной информационной адресной системой виде	—
5.2	Дополнительные сведения о местоположении	—
6.	Иные сведения	—
3. Пояснения к сведениям об объекте недвижимости с кадастровым номером <u>13:15:0111004:2433</u>		
1.	—	
<p align="center">Описание местоположения зданий, сооружений, объектов незавершенного строительства на земельном участке</p>		
<p>1. Сведения о характерных точках контура объекта недвижимости с кадастровым номером <u>13:15:0111004:2434</u></p>		
Система координат <u>МСК-13, зона 1</u>		Зона № <u>1</u>

Обозначение характерных точек контура	Содержатся в Едином государственном реестре недвижимости		Определены в ходе выполнения комплексных кадастровых работ				Метод определения координат	Формулы, примененные для расчета средней квадратической погрешности определения координат характерных точек (M _t), м, с подставленными в такие формулы значениями и итоговые (вычисленные) значения M _t , м
	Координаты , м		Радиус, м	Координаты , м		Радиус, м		
	X	Y	R	X	Y	R		
1	2	3	4	5	6	7	8	9
н877О	—	—	—	4016 01.46	1284 252.1 5	—	Метод спутниковых геодезических измерений (определений)	M _t =SQRT(M1^2+M2^2)=SQRT(0,6^2+0,08^2)=0,1м
н878О	—	—	—	4016 00.39	1284 261.2 7	—	Метод спутниковых геодезических измерений (определений)	M _t =SQRT(M1^2+M2^2)=SQRT(0,6^2+0,08^2)=0,1м
н879О	—	—	—	4015 90.90	1284 260.1 3	—	Метод спутниковых геодезических измерений (определений)	M _t =SQRT(M1^2+M2^2)=SQRT(0,6^2+0,08^2)=0,1м
н880О	—	—	—	4015 91.95	1284 250.8 8	—	Метод спутниковых геодезических измерений (определений)	M _t =SQRT(M1^2+M2^2)=SQRT(0,6^2+0,08^2)=0,1м

н8770	—	—	—	4016 01.46	1284 252.1 5	—	Метод спутниковых геодезически х измерений (определений)	$M_t = \sqrt{M_1^2 + M_2^2} = \sqrt{0,6^2 + 0,08^2} = 0,1\text{м}$
-------	---	---	---	---------------	--------------------	---	--	--

2. Сведения о характеристиках объекта недвижимости с кадастровым номером 13:15:0111004:2434

№ п/п	Наименование характеристики	Значение характеристики
1	2	3
1.	Вид объекта недвижимости	Здание
2.	Ранее присвоенный государственный учетный номер (инвентарный) здания, сооружения, объекта незавершенного строительства	—
3.	Кадастровый номер земельного участка (земельных участков), в границах которого (которых) расположены здание, сооружение, объект незавершенного строительства	—
4.	Уникальный учетный номер кадастрового квартала, в границах которого расположены здание, сооружение, объект незавершенного строительства	13:15:0111004
5.	Адрес здания, сооружения, объекта незавершенного строительства	Мордовия Респ, Лямбирский р-н, Черемисово с, Долгая ул, 174"Б" д
5.1	Сведения о местоположении здания, сооружения, объекта незавершенного строительства (при отсутствии адреса) в структурированном в соответствии с федеральной информационной адресной системой виде	—
5.2	Дополнительные сведения о местоположении	—
6.	Иные сведения	—

3. Пояснения к сведениям об объекте недвижимости с кадастровым номером 13:15:0111004:2434

1.	—
----	---

Описание местоположения зданий, сооружений, объектов незавершенного строительства на земельном участке

1. Сведения о характерных точках контура объекта недвижимости с кадастровым номером 13:15:0111004:2437

Система координат МСК-13, зона 1

Зона № 1

Обозначение характерных точек контура	Содержатся в Едином государственном реестре недвижимости			Определены в ходе выполнения комплексных кадастровых работ			Метод определения координат	Формулы, примененные для расчета средней квадратической погрешности определения координат характерных точек (M _t), м, с подставленными в такие формулы значениями и итоговые (вычисленные) значения M _t , м
	Координаты , м		Радиус, м	Координаты , м		Радиус, м		
	X	Y	R	X	Y	R		
1	2	3	4	5	6	7	8	9
н881О	—	—	—	4000 49.47	1284 794.1 3	—	Метод спутниковых геодезически х измерений (определений)	M _t =SQRT(M1^2+M2 ^2)=SQRT(0,6^2+0,0 8^2)=0,1м
н882О	—	—	—	4000 44.39	1284 804.8 2	—	Метод спутниковых геодезически х измерений (определений)	M _t =SQRT(M1^2+M2 ^2)=SQRT(0,6^2+0,0 8^2)=0,1м
н883О	—	—	—	4000 34.63	1284 800.0 5	—	Метод спутниковых геодезически х измерений (определений)	M _t =SQRT(M1^2+M2 ^2)=SQRT(0,6^2+0,0 8^2)=0,1м

н8840	—	—	—	4000 39.08	1284 790.4 8	—	Метод спутниковых геодезически х измерений (определений)	$Mt=\sqrt{M1^2+M2^2}=\sqrt{0,6^2+0,08^2}=0,1\text{м}$
н8850	—	—	—	4000 40.63	1284 791.2 1	—	Метод спутниковых геодезически х измерений (определений)	$Mt=\sqrt{M1^2+M2^2}=\sqrt{0,6^2+0,08^2}=0,1\text{м}$
н8860	—	—	—	4000 41.19	1284 790.0 7	—	Метод спутниковых геодезически х измерений (определений)	$Mt=\sqrt{M1^2+M2^2}=\sqrt{0,6^2+0,08^2}=0,1\text{м}$
н8810	—	—	—	4000 49.47	1284 794.1 3	—	Метод спутниковых геодезически х измерений (определений)	$Mt=\sqrt{M1^2+M2^2}=\sqrt{0,6^2+0,08^2}=0,1\text{м}$

2. Сведения о характеристиках объекта недвижимости с кадастровым номером 13:15:0111004:2437

№ п/п	Наименование характеристики	Значение характеристики
1	2	3
1.	Вид объекта недвижимости	Здание
2.	Ранее присвоенный государственный учетный номер (инвентарный) здания, сооружения, объекта незавершенного строительства	—
3.	Кадастровый номер земельного участка (земельных участков), в границах которого (которых) расположены здание, сооружение, объект незавершенного строительства	—
4.	Уникальный учетный номер кадастрового квартала, в границах которого расположены здание, сооружение, объект незавершенного строительства	13:15:0111004
5.	Адрес здания, сооружения, объекта незавершенного строительства	Мордовия Респ, Лямбирский р-н, Черemiшево с, Долгая ул, 37а д

5.1	Сведения о местоположении здания, сооружения, объекта незавершенного строительства (при отсутствии адреса) в структурированном в соответствии с федеральной информационной адресной системой виде					—		
5.2	Дополнительные сведения о местоположении					—		
6.	Иные сведения					—		
3. Пояснения к сведениям об объекте недвижимости с кадастровым номером 13:15:0111004:2437								
1.	—							
Описание местоположения зданий, сооружений, объектов незавершенного строительства на земельном участке								
1. Сведения о характерных точках контура объекта недвижимости с кадастровым номером 13:15:0111004:2438								
Система координат МСК-13, зона 1						Зона № 1		
Обозначение характерных точек контура	Содержатся в Едином государственном реестре недвижимости			Определены в ходе выполнения комплексных кадастровых работ			Метод определения координат	Формулы, примененные для расчета средней квадратической погрешности определения координат характерных точек (M _t), м, с подставленными в такие формулы значениями и итоговые (вычисленные) значения M _t , м
	Координаты, м		Радиус, м	Координаты, м		Радиус, м		
	X	Y	R	X	Y	R		
1	2	3	4	5	6	7	8	9
н8870	—	—	—	4000 63.63	1284 818.8 0	—	Метод спутниковых геодезически	M _t =SQRT(M1^2+M2^2)=SQRT(0,6^2+0,08^2)=0,1м

							х измерений (определений)	
н888О	—	—	—	4000 71.41	1284 821.6 6	—	Метод спутниковых геодезически х измерений (определений)	$Mt=\sqrt{M1^2+M2^2}=\sqrt{0,6^2+0,08^2}=0,1\text{м}$
н889О	—	—	—	4000 66.55	1284 834.3 9	—	Метод спутниковых геодезически х измерений (определений)	$Mt=\sqrt{M1^2+M2^2}=\sqrt{0,6^2+0,08^2}=0,1\text{м}$
н890О	—	—	—	4000 61.32	1284 832.5 1	—	Метод спутниковых геодезически х измерений (определений)	$Mt=\sqrt{M1^2+M2^2}=\sqrt{0,6^2+0,08^2}=0,1\text{м}$
н891О	—	—	—	4000 64.48	1284 823.7 9	—	Метод спутниковых геодезически х измерений (определений)	$Mt=\sqrt{M1^2+M2^2}=\sqrt{0,6^2+0,08^2}=0,1\text{м}$
н892О	—	—	—	4000 62.11	1284 822.8 2	—	Метод спутниковых геодезически х измерений (определений)	$Mt=\sqrt{M1^2+M2^2}=\sqrt{0,6^2+0,08^2}=0,1\text{м}$
н887О	—	—	—	4000 63.63	1284 818.8 0	—	Метод спутниковых геодезически х измерений (определений)	$Mt=\sqrt{M1^2+M2^2}=\sqrt{0,6^2+0,08^2}=0,1\text{м}$

2. Сведения о характеристиках объекта недвижимости с кадастровым номером 13:15:0111004:2438

№ п/п	Наименование характеристики	Значение характеристики
1	2	3

1.	Вид объекта недвижимости	Здание
2.	Ранее присвоенный государственный учетный номер (инвентарный) здания, сооружения, объекта незавершенного строительства	—
3.	Кадастровый номер земельного участка (земельных участков), в границах которого (которых) расположены здание, сооружение, объект незавершенного строительства	—
4.	Уникальный учетный номер кадастрового квартала, в границах которого расположены здание, сооружение, объект незавершенного строительства	13:15:0111004
5.	Адрес здания, сооружения, объекта незавершенного строительства	Мордовия Респ, Лямбирский р-н, Черemiшево с, Долгая ул, 39 д
5.1	Сведения о местоположении здания, сооружения, объекта незавершенного строительства (при отсутствии адреса) в структурированном в соответствии с федеральной информационной адресной системой виде	—
5.2	Дополнительные сведения о местоположении	—
6.	Иные сведения	—

3. Пояснения к сведениям об объекте недвижимости с кадастровым номером 13:15:0111004:2438

1.	—
----	---

Описание местоположения зданий, сооружений, объектов незавершенного строительства на земельном участке

1. Сведения о характерных точках контура объекта недвижимости с кадастровым номером 13:15:0111004:2439

Система координат МСК-13, зона 1

Зона № 1

Обозначение характерных точек	Содержатся в Едином государственном реестре недвижимости	Определены в ходе выполнения комплексных кадастровых работ	Метод определения координат	Формулы, примененные для расчета средней квадратической погрешности определения
-------------------------------	--	--	-----------------------------	---

точек контура	Координаты, м		Радиус, м	Координаты, м		Радиус, м		координат характерных точек (M_t), м, с подставленными в такие формулы значениями и итоговые (вычисленные) значения M_t , м
	X	Y	R	X	Y	R		
1	2	3	4	5	6	7	8	9
н8930	—	—	—	3993 21.27	1284 613.4 8	—	Метод спутниковых геодезических измерений (определений)	$M_t = \text{SQRT}(M_1^2 + M_2^2) = \text{SQRT}(0,6^2 + 0,08^2) = 0,1\text{м}$
н8940	—	—	—	3993 22.89	1284 608.4 8	—	Метод спутниковых геодезических измерений (определений)	$M_t = \text{SQRT}(M_1^2 + M_2^2) = \text{SQRT}(0,6^2 + 0,08^2) = 0,1\text{м}$
н8950	—	—	—	3993 26.84	1284 609.7 4	—	Метод спутниковых геодезических измерений (определений)	$M_t = \text{SQRT}(M_1^2 + M_2^2) = \text{SQRT}(0,6^2 + 0,08^2) = 0,1\text{м}$
н8960	—	—	—	3993 28.04	1284 606.0 8	—	Метод спутниковых геодезических измерений (определений)	$M_t = \text{SQRT}(M_1^2 + M_2^2) = \text{SQRT}(0,6^2 + 0,08^2) = 0,1\text{м}$
н8970	—	—	—	3993 14.56	1284 601.6 3	—	Метод спутниковых геодезических измерений (определений)	$M_t = \text{SQRT}(M_1^2 + M_2^2) = \text{SQRT}(0,6^2 + 0,08^2) = 0,1\text{м}$

н898О	—	—	—	3993 11.71	1284 610.2 7	—	Метод спутниковых геодезически х измерений (определений)	$Mt = \sqrt{M1^2 + M2^2} = \sqrt{0,6^2 + 0,08^2} = 0,1\text{м}$
н893О	—	—	—	3993 21.27	1284 613.4 8	—	Метод спутниковых геодезически х измерений (определений)	$Mt = \sqrt{M1^2 + M2^2} = \sqrt{0,6^2 + 0,08^2} = 0,1\text{м}$

2. Сведения о характеристиках объекта недвижимости с кадастровым номером 13:15:0111004:2439

№ п/п	Наименование характеристики	Значение характеристики
1	2	3
1.	Вид объекта недвижимости	Здание
2.	Ранее присвоенный государственный учетный номер (инвентарный) здания, сооружения, объекта незавершенного строительства	—
3.	Кадастровый номер земельного участка (земельных участков), в границах которого (которых) расположены здание, сооружение, объект незавершенного строительства	—
4.	Уникальный учетный номер кадастрового квартала, в границах которого расположены здание, сооружение, объект незавершенного строительства	13:15:0111004
5.	Адрес здания, сооружения, объекта незавершенного строительства	Мордовия Респ, Лямбирский р-н, Черемисово с, Долгая ул, 3 "б" д
5.1	Сведения о местоположении здания, сооружения, объекта незавершенного строительства (при отсутствии адреса) в структурированном в соответствии с федеральной информационной адресной системой виде	—
5.2	Дополнительные сведения о местоположении	—
6.	Иные сведения	—

3. Пояснения к сведениям об объекте недвижимости с кадастровым номером 13:15:0111004:2439

1.	—									
Описание местоположения зданий, сооружений, объектов незавершенного строительства на земельном участке										
1. Сведения о характерных точках контура объекта недвижимости с кадастровым номером 13:15:0111004:2440										
Система координат МСК-13, зона 1							Зона № 1			
Обозначение характерных точек контура	Содержатся в Едином государственном реестре недвижимости			Определены в ходе выполнения комплексных кадастровых работ			Метод определения координат	Формулы, примененные для расчета средней квадратической погрешности определения координат характерных точек (Mt), м, с подставленными в такие формулы значениями и итоговые (вычисленные) значения Mt, м		
	Координаты, м		Радиус, м	Координаты, м		Радиус, м				
	X	Y	R	X	Y	R				
1	2	3	4	5	6	7	8	9		
н8990	—	—	—	400090.13	1284842.60	—	Метод спутниковых геодезических измерений (определений)	Mt=SQRT(M1^2+M2^2)=SQRT(0,6^2+0,08^2)=0,1м		
н9000	—	—	—	400082.13	1284839.97	—	Метод спутниковых геодезических измерений (определений)	Mt=SQRT(M1^2+M2^2)=SQRT(0,6^2+0,08^2)=0,1м		
н9010	—	—	—	4000	1284832.5	—	Метод спутниковых	Mt=SQRT(M1^2+M2^2)=SQRT(0,6^2+0,0		

				84.60	3		геодезическ х измерений (определений)	$8^2=0,1\text{м}$
н902О	—	—	—	4000 89.02	1284 833.9 9	—	Метод спутниковых геодезическ х измерений (определений)	$Mt=\text{SQRT}(M1^2+M2^2)=\text{SQRT}(0,6^2+0,08^2)=0,1\text{м}$
н903О	—	—	—	4000 89.90	1284 831.3 8	—	Метод спутниковых геодезическ х измерений (определений)	$Mt=\text{SQRT}(M1^2+M2^2)=\text{SQRT}(0,6^2+0,08^2)=0,1\text{м}$
н904О	—	—	—	4000 93.53	1284 832.5 7	—	Метод спутниковых геодезическ х измерений (определений)	$Mt=\text{SQRT}(M1^2+M2^2)=\text{SQRT}(0,6^2+0,08^2)=0,1\text{м}$
н899О	—	—	—	4000 90.13	1284 842.6 0	—	Метод спутниковых геодезическ х измерений (определений)	$Mt=\text{SQRT}(M1^2+M2^2)=\text{SQRT}(0,6^2+0,08^2)=0,1\text{м}$

2. Сведения о характеристиках объекта недвижимости с кадастровым номером 13:15:0111004:2440

№ п/п	Наименование характеристики	Значение характеристики
1	2	3
1.	Вид объекта недвижимости	Здание
2.	Ранее присвоенный государственный учетный номер (инвентарный) здания, сооружения, объекта незавершенного строительства	—
3.	Кадастровый номер земельного участка (земельных участков), в границах которого (которых) расположены здание, сооружение, объект незавершенного строительства	—
4.	Уникальный учетный номер кадастрового квартала, в	13:15:0111004

	границах которого расположены здание, сооружение, объект незавершенного строительства	
5.	Адрес здания, сооружения, объекта незавершенного строительства	Мордовия Респ, Лямбирский р-н, Черемисево с, Долгая ул, 41 д
5.1	Сведения о местоположении здания, сооружения, объекта незавершенного строительства (при отсутствии адреса) в структурированном в соответствии с федеральной информационной адресной системой виде	—
5.2	Дополнительные сведения о местоположении	—
6.	Иные сведения	—

3. Пояснения к сведениям об объекте недвижимости с кадастровым номером 13:15:0111004:2440

1.	–
----	---

**Описание местоположения зданий, сооружений,
объектов незавершенного строительства на земельном участке**

1. Сведения о характерных точках контура объекта недвижимости с кадастровым номером 13:15:0111004:2441

Система координат МСК-13, зона 1

Зона № 1

Обозначение характерных точек контура	Содержатся в Едином государственном реестре недвижимости		Определены в ходе выполнения комплексных кадастровых работ		Метод определения координат	Формулы, примененные для расчета средней квадратической погрешности определения координат характерных точек (M _t), м, с подставленными в такие формулы значениями и итоговые (вычисленные) значения M _t , м				
	Координаты, м		Радиус, м				Координаты, м		Радиус, м	
	X	Y	R	X			Y	R		

1	2	3	4	5	6	7	8	9
н9050	—	—	—	4002 03.86	1284 919.5 1	—	Метод спутниковых геодезически х измерений (определений)	$Mt = \sqrt{M1^2 + M2^2} = \sqrt{0,6^2 + 0,08^2} = 0,1\text{м}$
н9060	—	—	—	4002 01.62	1284 925.8 7	—	Метод спутниковых геодезически х измерений (определений)	$Mt = \sqrt{M1^2 + M2^2} = \sqrt{0,6^2 + 0,08^2} = 0,1\text{м}$
н9070	—	—	—	4001 93.02	1284 922.9 6	—	Метод спутниковых геодезически х измерений (определений)	$Mt = \sqrt{M1^2 + M2^2} = \sqrt{0,6^2 + 0,08^2} = 0,1\text{м}$
н9080	—	—	—	4001 95.18	1284 916.4 0	—	Метод спутниковых геодезически х измерений (определений)	$Mt = \sqrt{M1^2 + M2^2} = \sqrt{0,6^2 + 0,08^2} = 0,1\text{м}$
н9050	—	—	—	4002 03.86	1284 919.5 1	—	Метод спутниковых геодезически х измерений (определений)	$Mt = \sqrt{M1^2 + M2^2} = \sqrt{0,6^2 + 0,08^2} = 0,1\text{м}$

2. Сведения о характеристиках объекта недвижимости с кадастровым номером 13:15:0111004:2441

№ п/п	Наименование характеристики	Значение характеристики
1	2	3
1.	Вид объекта недвижимости	Здание
2.	Ранее присвоенный государственный учетный номер (инвентарный) здания, сооружения, объекта незавершенного строительства	—
3.	Кадастровый номер земельного участка (земельных участков), в границах которого (которых)	—

	расположены здание, сооружение, объект незавершенного строительства	
4.	Уникальный учетный номер кадастрового квартала, в границах которого расположены здание, сооружение, объект незавершенного строительства	13:15:0111004
5.	Адрес здания, сооружения, объекта незавершенного строительства	Мордовия Респ, Лямбирский р-н, Черемешево с, Долгая ул, 50 д
5.1	Сведения о местоположении здания, сооружения, объекта незавершенного строительства (при отсутствии адреса) в структурированном в соответствии с федеральной информационной адресной системой виде	—
5.2	Дополнительные сведения о местоположении	—
6.	Иные сведения	—

3. Пояснения к сведениям об объекте недвижимости с кадастровым номером 13:15:0111004:2441

1.	—
----	---

Описание местоположения зданий, сооружений, объектов незавершенного строительства на земельном участке

1. Сведения о характерных точках контура объекта недвижимости с кадастровым номером 13:15:0111004:2442

Система координат МСК-13, зона 1

Зона № 1

Обозначение характеристик	Содержатся в Едином государственном реестре недвижимости	Определены в ходе выполнения комплексных кадастровых работ	Метод определения координат	Формулы, примененные для расчета средней квадратической погрешности определения
---------------------------	--	--	-----------------------------	---

точек конту ра	Координаты , м		Радиу с, м	Координаты , м		Радиус, м		координат характерных точек (M_t), м, с подставленными в такие формулы значениями и итоговые (вычисленные) значения M_t , м
	X	Y	R	X	Y	R		
1	2	3	4	5	6	7	8	9
н909О	—	—	—	3994 25.54	1284 686.2 6	—	Метод спутниковых геодезически х измерений (определений)	$M_t = \text{SQRT}(M_1^2 + M_2^2) = \text{SQRT}(0,6^2 + 0,08^2) = 0,1\text{м}$
н910О	—	—	—	3994 18.71	1284 684.4 2	—	Метод спутниковых геодезически х измерений (определений)	$M_t = \text{SQRT}(M_1^2 + M_2^2) = \text{SQRT}(0,6^2 + 0,08^2) = 0,1\text{м}$
н911О	—	—	—	3994 16.63	1284 693.2 2	—	Метод спутниковых геодезически х измерений (определений)	$M_t = \text{SQRT}(M_1^2 + M_2^2) = \text{SQRT}(0,6^2 + 0,08^2) = 0,1\text{м}$
н912О	—	—	—	3994 23.91	1284 694.9 8	—	Метод спутниковых геодезически х измерений (определений)	$M_t = \text{SQRT}(M_1^2 + M_2^2) = \text{SQRT}(0,6^2 + 0,08^2) = 0,1\text{м}$
н913О	—	—	—	3994 23.73	1284 695.7 3	—	Метод спутниковых геодезически х измерений (определений)	$M_t = \text{SQRT}(M_1^2 + M_2^2) = \text{SQRT}(0,6^2 + 0,08^2) = 0,1\text{м}$

н9140	—	—	—	3994 24.94	1284 696.0 5	—	Метод спутниковых геодезически х измерений (определений)	$Mt=\sqrt{M1^2+M2^2}=\sqrt{0,6^2+0,08^2}=0,1\text{м}$
н9150	—	—	—	3994 26.16	1284 690.9 8	—	Метод спутниковых геодезически х измерений (определений)	$Mt=\sqrt{M1^2+M2^2}=\sqrt{0,6^2+0,08^2}=0,1\text{м}$
н9160	—	—	—	3994 24.43	1284 690.5 6	—	Метод спутниковых геодезически х измерений (определений)	$Mt=\sqrt{M1^2+M2^2}=\sqrt{0,6^2+0,08^2}=0,1\text{м}$
н9090	—	—	—	3994 25.54	1284 686.2 6	—	Метод спутниковых геодезически х измерений (определений)	$Mt=\sqrt{M1^2+M2^2}=\sqrt{0,6^2+0,08^2}=0,1\text{м}$

2. Сведения о характеристиках объекта недвижимости с кадастровым номером 13:15:0111004:2442

№ п/п	Наименование характеристики	Значение характеристики
1	2	3
1.	Вид объекта недвижимости	Здание
2.	Ранее присвоенный государственный учетный номер (инвентарный) здания, сооружения, объекта незавершенного строительства	—
3.	Кадастровый номер земельного участка (земельных участков), в границах которого (которых) расположены здание, сооружение, объект незавершенного строительства	—
4.	Уникальный учетный номер кадастрового квартала, в границах которого расположены здание, сооружение, объект незавершенного строительства	13:15:0111004
5.	Адрес здания, сооружения, объекта незавершенного строительства	Мордовия Респ, Лямбирский р-н, Черemiшево с, Долгая ул, 8 д

5.1	Сведения о местоположении здания, сооружения, объекта незавершенного строительства (при отсутствии адреса) в структурированном в соответствии с федеральной информационной адресной системой виде					—		
5.2	Дополнительные сведения о местоположении					—		
6.	Иные сведения					—		
3. Пояснения к сведениям об объекте недвижимости с кадастровым номером 13:15:0111004:2442								
1.	—							
Описание местоположения зданий, сооружений, объектов незавершенного строительства на земельном участке								
1. Сведения о характерных точках контура объекта недвижимости с кадастровым номером 13:15:0111004:2443								
Система координат МСК-13, зона 1						Зона № 1		
Обозначение характерных точек контура	Содержатся в Едином государственном реестре недвижимости			Определены в ходе выполнения комплексных кадастровых работ			Метод определения координат	Формулы, примененные для расчета средней квадратической погрешности определения координат характерных точек (M _t), м, с подставленными в такие формулы значениями и итоговые (вычисленные) значения M _t , м
	Координаты, м	Радиус, м	Координаты, м	Радиус, м				
	X	Y	R	X	Y	R		
1	2	3	4	5	6	7	8	9
н9170	—	—	—	4007 29.93	1285 104.2 3	—	Метод спутниковых геодезически	M _t =SQRT(M1^2+M2^2)=SQRT(0,6^2+0,08^2)=0,1м

							х измерений (определений)	
н918О	—	—	—	4007 29.30	1285 111.5 4	—	Метод спутниковых геодезически х измерений (определений)	$Mt=\sqrt{M1^2+M2^2}=\sqrt{0,6^2+0,08^2}=0,1\text{м}$
н919О	—	—	—	4007 20.38	1285 110.8 5	—	Метод спутниковых геодезически х измерений (определений)	$Mt=\sqrt{M1^2+M2^2}=\sqrt{0,6^2+0,08^2}=0,1\text{м}$
н920О	—	—	—	4007 21.05	1285 103.3 2	—	Метод спутниковых геодезически х измерений (определений)	$Mt=\sqrt{M1^2+M2^2}=\sqrt{0,6^2+0,08^2}=0,1\text{м}$
н917О	—	—	—	4007 29.93	1285 104.2 3	—	Метод спутниковых геодезически х измерений (определений)	$Mt=\sqrt{M1^2+M2^2}=\sqrt{0,6^2+0,08^2}=0,1\text{м}$

2. Сведения о характеристиках объекта недвижимости с кадастровым номером 13:15:0111004:2443

№ п/п	Наименование характеристики	Значение характеристики
1	2	3
1.	Вид объекта недвижимости	Здание
2.	Ранее присвоенный государственный учетный номер (инвентарный) здания, сооружения, объекта незавершенного строительства	—
3.	Кадастровый номер земельного участка (земельных участков), в границах которого (которых) расположены здание, сооружение, объект незавершенного строительства	—
4.	Уникальный учетный номер кадастрового квартала, в границах которого расположены здание, сооружение,	13:15:0111004

	объект незавершенного строительства	
5.	Адрес здания, сооружения, объекта незавершенного строительства	Мордовия Респ, Лямбирский р-н, Черemiшево с, Долгая ул, 88 д
5.1	Сведения о местоположении здания, сооружения, объекта незавершенного строительства (при отсутствии адреса) в структурированном в соответствии с федеральной информационной адресной системой виде	—
5.2	Дополнительные сведения о местоположении	—
6.	Иные сведения	—

3. Пояснения к сведениям об объекте недвижимости с кадастровым номером 13:15:0111004:2443

1.	—
----	---

Описание местоположения зданий, сооружений, объектов незавершенного строительства на земельном участке

1. Сведения о характерных точках контура объекта недвижимости с кадастровым номером 13:15:0111004:2444

Система координат МСК-13, зона 1

Зона № 1

Обозначение характерных точек контура	Содержатся в Едином государственном реестре недвижимости		Определены в ходе выполнения комплексных кадастровых работ			Метод определения координат	Формулы, примененные для расчета средней квадратической погрешности определения координат характерных точек (M _t), м, с подставленными в такие формулы значениями и итоговые (вычисленные) значения M _t , м	
	Координаты , м		Радиус, м	Координаты , м				Радиус, м
	X	Y	R	X	Y			R

1	2	3	4	5	6	7	8	9
н921О	–	–	–	4009 30.12	1285 069.9 9	–	Метод спутниковых геодезически х измерений (определений)	$Mt=\sqrt{M1^2+M2^2}=\sqrt{0,6^2+0,08^2}=0,1\text{м}$
н922О	–	–	–	4009 21.61	1285 069.5 6	–	Метод спутниковых геодезически х измерений (определений)	$Mt=\sqrt{M1^2+M2^2}=\sqrt{0,6^2+0,08^2}=0,1\text{м}$
н923О	–	–	–	4009 21.09	1285 079.5 2	–	Метод спутниковых геодезически х измерений (определений)	$Mt=\sqrt{M1^2+M2^2}=\sqrt{0,6^2+0,08^2}=0,1\text{м}$
н924О	–	–	–	4009 29.59	1285 080.0 1	–	Метод спутниковых геодезически х измерений (определений)	$Mt=\sqrt{M1^2+M2^2}=\sqrt{0,6^2+0,08^2}=0,1\text{м}$
н925О	–	–	–	4009 29.84	1285 076.1 0	–	Метод спутниковых геодезически х измерений (определений)	$Mt=\sqrt{M1^2+M2^2}=\sqrt{0,6^2+0,08^2}=0,1\text{м}$
н926О	–	–	–	4009 32.20	1285 076.1 9	–	Метод спутниковых геодезически х измерений (определений)	$Mt=\sqrt{M1^2+M2^2}=\sqrt{0,6^2+0,08^2}=0,1\text{м}$
н927О	–	–	–	4009 32.37	1285 072.4 1	–	Метод спутниковых геодезически х измерений (определений)	$Mt=\sqrt{M1^2+M2^2}=\sqrt{0,6^2+0,08^2}=0,1\text{м}$
н928О	–	–	–	4009	1285 072.3	–	Метод спутниковых	$Mt=\sqrt{M1^2+M2^2}=\sqrt{0,6^2+0,08^2}=0,1\text{м}$

				30.04	3		геодезическ х измерений (определений)	$8^2=0,1\text{м}$
н921О	—	—	—	4009 30.12	1285 069.9 9	—	Метод спутниковых геодезическ х измерений (определений)	$M_t=\text{SQRT}(M_1^2+M_2^2)=\text{SQRT}(0,6^2+0,08^2)=0,1\text{м}$

2. Сведения о характеристиках объекта недвижимости с кадастровым номером 13:15:0111004:2444

№ п/п	Наименование характеристики	Значение характеристики
1	2	3
1.	Вид объекта недвижимости	Здание
2.	Ранее присвоенный государственный учетный номер (инвентарный) здания, сооружения, объекта незавершенного строительства	—
3.	Кадастровый номер земельного участка (земельных участков), в границах которого (которых) расположены здание, сооружение, объект незавершенного строительства	—
4.	Уникальный учетный номер кадастрового квартала, в границах которого расположены здание, сооружение, объект незавершенного строительства	13:15:0111004
5.	Адрес здания, сооружения, объекта незавершенного строительства	Мордовия Респ, Лямбирский р-н, Черемисово с, Долгая ул, 99 д
5.1	Сведения о местоположении здания, сооружения, объекта незавершенного строительства (при отсутствии адреса) в структурированном в соответствии с федеральной информационной адресной системой виде	—
5.2	Дополнительные сведения о местоположении	—
6.	Иные сведения	—

3. Пояснения к сведениям об объекте недвижимости с кадастровым номером 13:15:0111004:2444

1.	—
----	---

**Описание местоположения зданий, сооружений,
объектов незавершенного строительства на земельном участке**

1. Сведения о характерных точках контура объекта недвижимости с кадастровым номером 13:15:0111004:2445

Система координат МСК-13, зона 1

Зона № 1

Обозначение характерных точек контура	Содержатся в Едином государственном реестре недвижимости			Определены в ходе выполнения комплексных кадастровых работ			Метод определения координат	Формулы, примененные для расчета средней квадратической погрешности определения координат характерных точек (M _t), м, с подставленными в такие формулы значениями и итоговые (вычисленные) значения M _t , м
	Координаты , м		Радиус, м	Координаты , м		Радиус, м		
	X	Y	R	X	Y	R		
1	2	3	4	5	6	7	8	9
н9290	—	—	—	4006 17.06	1284 505.5 5	—	Метод спутниковых геодезических измерений (определений)	M _t =SQRT(M1^2+M2^2)=SQRT(0,6^2+0,08^2)=0,1м
н9300	—	—	—	4006 16.15	1284 512.7 6	—	Метод спутниковых геодезических измерений (определений)	M _t =SQRT(M1^2+M2^2)=SQRT(0,6^2+0,08^2)=0,1м
н9310	—	—	—	4005 99.56	1284 510.5 4	—	Метод спутниковых геодезических измерений	M _t =SQRT(M1^2+M2^2)=SQRT(0,6^2+0,08^2)=0,1м

							(определений)	
н932О	—	—	—	4006 00.41	1284 504.1 7	—	Метод спутниковых геодезических измерений (определений)	$Mt = \sqrt{M1^2 + M2^2} = \sqrt{0,6^2 + 0,08^2} = 0,1\text{м}$
н933О	—	—	—	4006 10.06	1284 505.7 3	—	Метод спутниковых геодезических измерений (определений)	$Mt = \sqrt{M1^2 + M2^2} = \sqrt{0,6^2 + 0,08^2} = 0,1\text{м}$
н934О	—	—	—	4006 10.29	1284 504.3 9	—	Метод спутниковых геодезических измерений (определений)	$Mt = \sqrt{M1^2 + M2^2} = \sqrt{0,6^2 + 0,08^2} = 0,1\text{м}$
н929О	—	—	—	4006 17.06	1284 505.5 5	—	Метод спутниковых геодезических измерений (определений)	$Mt = \sqrt{M1^2 + M2^2} = \sqrt{0,6^2 + 0,08^2} = 0,1\text{м}$

2. Сведения о характеристиках объекта недвижимости с кадастровым номером 13:15:0111004:2445

№ п/п	Наименование характеристики	Значение характеристики
1	2	3
1.	Вид объекта недвижимости	Здание
2.	Ранее присвоенный государственный учетный номер (инвентарный) здания, сооружения, объекта незавершенного строительства	—
3.	Кадастровый номер земельного участка (земельных участков), в границах которого (которых) расположены здание, сооружение, объект незавершенного строительства	—
4.	Уникальный учетный номер кадастрового квартала, в границах которого расположены здание, сооружение, объект незавершенного строительства	13:15:0111004

5.	Адрес здания, сооружения, объекта незавершенного строительства	Мордовия Респ, Лямбирский р-н, Черemiшево с, Колхозная ул, 19 д
5.1	Сведения о местоположении здания, сооружения, объекта незавершенного строительства (при отсутствии адреса) в структурированном в соответствии с федеральной информационной адресной системой виде	—
5.2	Дополнительные сведения о местоположении	—
6.	Иные сведения	—

3. Пояснения к сведениям об объекте недвижимости с кадастровым номером 13:15:0111004:2445

1.	—
----	---

Описание местоположения зданий, сооружений, объектов незавершенного строительства на земельном участке

1. Сведения о характерных точках контура объекта недвижимости с кадастровым номером 13:15:0111004:2446

Система координат МСК-13, зона 1

Зона № 1

Обозначение характерных точек контура	Содержатся в Едином государственном реестре недвижимости			Определены в ходе выполнения комплексных кадастровых работ			Метод определения координат	Формулы, примененные для расчета средней квадратической погрешности определения координат характерных точек (M _t), м, с подставленными в такие формулы значениями и итоговые (вычисленные) значения M _t , м
	Координаты , м		Радиус, м	Координаты , м		Радиус, м		
	X	Y	R	X	Y	R		
1	2	3	4	5	6	7	8	9

н9350	—	—	—	4009 20.10	1284 533.2 0	—	Метод спутниковых геодезически х измерений (определений)	$Mt=\sqrt{M1^2+M2^2}=\sqrt{0,6^2+0,08^2}=0,1\text{м}$
н9360	—	—	—	4009 23.53	1284 544.6 7	—	Метод спутниковых геодезически х измерений (определений)	$Mt=\sqrt{M1^2+M2^2}=\sqrt{0,6^2+0,08^2}=0,1\text{м}$
н9370	—	—	—	4009 17.03	1284 546.7 3	—	Метод спутниковых геодезически х измерений (определений)	$Mt=\sqrt{M1^2+M2^2}=\sqrt{0,6^2+0,08^2}=0,1\text{м}$
н9380	—	—	—	4009 13.77	1284 535.2 0	—	Метод спутниковых геодезически х измерений (определений)	$Mt=\sqrt{M1^2+M2^2}=\sqrt{0,6^2+0,08^2}=0,1\text{м}$
н9350	—	—	—	4009 20.10	1284 533.2 0	—	Метод спутниковых геодезически х измерений (определений)	$Mt=\sqrt{M1^2+M2^2}=\sqrt{0,6^2+0,08^2}=0,1\text{м}$

2. Сведения о характеристиках объекта недвижимости с кадастровым номером 13:15:0111004:2446

№ п/п	Наименование характеристики	Значение характеристики
1	2	3
1.	Вид объекта недвижимости	Здание
2.	Ранее присвоенный государственный учетный номер (инвентарный) здания, сооружения, объекта незавершенного строительства	—
3.	Кадастровый номер земельного участка (земельных участков), в границах которого (которых) расположены здание, сооружение, объект	—

	незавершенного строительства	
4.	Уникальный учетный номер кадастрового квартала, в границах которого расположены здание, сооружение, объект незавершенного строительства	13:15:0111004
5.	Адрес здания, сооружения, объекта незавершенного строительства	Мордовия Респ, Лямбирский р-н, Черемешево с, Колхозная ул, 40 д
5.1	Сведения о местоположении здания, сооружения, объекта незавершенного строительства (при отсутствии адреса) в структурированном в соответствии с федеральной информационной адресной системой виде	–
5.2	Дополнительные сведения о местоположении	–
6.	Иные сведения	–

3. Пояснения к сведениям об объекте недвижимости с кадастровым номером 13:15:0111004:2446

1.	–
----	---

Описание местоположения зданий, сооружений, объектов незавершенного строительства на земельном участке

1. Сведения о характерных точках контура объекта недвижимости с кадастровым номером 13:15:0111004:2447

Система координат МСК-13, зона 1

Зона № 1

Обозначение характерных точек контура	Содержатся в Едином государственном реестре недвижимости		Определены в ходе выполнения комплексных кадастровых работ		Метод определения координат	Формулы, примененные для расчета средней квадратической погрешности определения координат характерных точек (M_t), м, с подставленными в такие формулы значениями и итоговые (вычисленные) значения M_t , м
	Координаты, м	Радиус, м	Координаты, м	Радиус, м		

	X	Y	R	X	Y	R		
1	2	3	4	5	6	7	8	9
н939О	—	—	—	4003 48.00	1284 699.3 1	—	Метод спутниковых геодезически х измерений (определений)	$Mt=\sqrt{M1^2+M2^2}=\sqrt{0,6^2+0,08^2}=0,1\text{м}$
н940О	—	—	—	4003 44.51	1284 709.8 2	—	Метод спутниковых геодезически х измерений (определений)	$Mt=\sqrt{M1^2+M2^2}=\sqrt{0,6^2+0,08^2}=0,1\text{м}$
н941О	—	—	—	4003 31.72	1284 705.7 9	—	Метод спутниковых геодезически х измерений (определений)	$Mt=\sqrt{M1^2+M2^2}=\sqrt{0,6^2+0,08^2}=0,1\text{м}$
н942О	—	—	—	4003 32.90	1284 702.1 2	—	Метод спутниковых геодезически х измерений (определений)	$Mt=\sqrt{M1^2+M2^2}=\sqrt{0,6^2+0,08^2}=0,1\text{м}$
н943О	—	—	—	4003 31.14	1284 701.5 8	—	Метод спутниковых геодезически х измерений (определений)	$Mt=\sqrt{M1^2+M2^2}=\sqrt{0,6^2+0,08^2}=0,1\text{м}$
н944О	—	—	—	4003 32.23	1284 698.0 1	—	Метод спутниковых геодезически х измерений (определений)	$Mt=\sqrt{M1^2+M2^2}=\sqrt{0,6^2+0,08^2}=0,1\text{м}$
н945О	—	—	—	4003 33.91	1284 698.4 3	—	Метод спутниковых геодезически х измерений (определений)	$Mt=\sqrt{M1^2+M2^2}=\sqrt{0,6^2+0,08^2}=0,1\text{м}$

)	
н946О	—	—	—	4003 35.01	1284 695.1 4	—	Метод спутниковых геодезически х измерений (определений)	$Mt = \sqrt{M1^2 + M2^2} = \sqrt{0,6^2 + 0,08^2} = 0,1\text{м}$
н939О	—	—	—	4003 48.00	1284 699.3 1	—	Метод спутниковых геодезически х измерений (определений)	$Mt = \sqrt{M1^2 + M2^2} = \sqrt{0,6^2 + 0,08^2} = 0,1\text{м}$

2. Сведения о характеристиках объекта недвижимости с кадастровым номером 13:15:0111004:2447

№ п/п	Наименование характеристики	Значение характеристики
1	2	3
1.	Вид объекта недвижимости	Здание
2.	Ранее присвоенный государственный учетный номер (инвентарный) здания, сооружения, объекта незавершенного строительства	—
3.	Кадастровый номер земельного участка (земельных участков), в границах которого (которых) расположены здание, сооружение, объект незавершенного строительства	—
4.	Уникальный учетный номер кадастрового квартала, в границах которого расположены здание, сооружение, объект незавершенного строительства	13:15:0111004
5.	Адрес здания, сооружения, объекта незавершенного строительства	Мордовия Респ, Лямбирский р-н, Черemiшево с, Молодежная ул, 13 д
5.1	Сведения о местоположении здания, сооружения, объекта незавершенного строительства (при отсутствии адреса) в структурированном в соответствии с федеральной информационной адресной системой виде	—
5.2	Дополнительные сведения о местоположении	—
6.	Иные сведения	—

3. Пояснения к сведениям об объекте недвижимости с кадастровым номером

13:15:0111004:2447								
1.	—							
Описание местоположения зданий, сооружений, объектов незавершенного строительства на земельном участке								
1. Сведения о характерных точках контура объекта недвижимости с кадастровым номером 13:15:0111004:2448								
Система координат МСК-13, зона 1						Зона № 1		
Обозначение характерных точек контура	Содержатся в Едином государственном реестре недвижимости			Определены в ходе выполнения комплексных кадастровых работ			Метод определения координат	Формулы, примененные для расчета средней квадратической погрешности определения координат характерных точек (M _t), м, с подставленными в такие формулы значениями и итоговые (вычисленные) значения M _t , м
	Координаты, м		Радиус, м	Координаты, м		Радиус, м		
	X	Y	R	X	Y	R		
1	2	3	4	5	6	7	8	9
н9470	—	—	—	401100.69	1284535.07	—	Метод спутниковых геодезических измерений (определений)	M _t =SQRT(M1^2+M2^2)=SQRT(0,6^2+0,08^2)=0,1м
н9480	—	—	—	401095.40	1284543.45	—	Метод спутниковых геодезических измерений (определений)	M _t =SQRT(M1^2+M2^2)=SQRT(0,6^2+0,08^2)=0,1м

н9490	—	—	—	4010 88.58	1284 539.0 9	—	Метод спутниковых геодезически х измерений (определений)	$Mt = \sqrt{M1^2 + M2^2} = \sqrt{0,6^2 + 0,08^2} = 0,1\text{м}$
н9500	—	—	—	4010 93.84	1284 530.5 2	—	Метод спутниковых геодезически х измерений (определений)	$Mt = \sqrt{M1^2 + M2^2} = \sqrt{0,6^2 + 0,08^2} = 0,1\text{м}$
н9510	—	—	—	4010 96.41	1284 532.2 0	—	Метод спутниковых геодезически х измерений (определений)	$Mt = \sqrt{M1^2 + M2^2} = \sqrt{0,6^2 + 0,08^2} = 0,1\text{м}$
н9520	—	—	—	4010 97.28	1284 530.9 3	—	Метод спутниковых геодезически х измерений (определений)	$Mt = \sqrt{M1^2 + M2^2} = \sqrt{0,6^2 + 0,08^2} = 0,1\text{м}$
н9530	—	—	—	4010 99.18	1284 532.1 9	—	Метод спутниковых геодезически х измерений (определений)	$Mt = \sqrt{M1^2 + M2^2} = \sqrt{0,6^2 + 0,08^2} = 0,1\text{м}$
н9540	—	—	—	4010 98.28	1284 533.5 6	—	Метод спутниковых геодезически х измерений (определений)	$Mt = \sqrt{M1^2 + M2^2} = \sqrt{0,6^2 + 0,08^2} = 0,1\text{м}$
н9470	—	—	—	4011 00.69	1284 535.0 7	—	Метод спутниковых геодезически х измерений (определений)	$Mt = \sqrt{M1^2 + M2^2} = \sqrt{0,6^2 + 0,08^2} = 0,1\text{м}$

2. Сведения о характеристиках объекта недвижимости с кадастровым номером 13:15:0111004:2448

№ п/п	Наименование характеристики	Значение характеристики
1	2	3
1.	Вид объекта недвижимости	Здание
2.	Ранее присвоенный государственный учетный номер (инвентарный) здания, сооружения, объекта незавершенного строительства	—
3.	Кадастровый номер земельного участка (земельных участков), в границах которого (которых) расположены здание, сооружение, объект незавершенного строительства	—
4.	Уникальный учетный номер кадастрового квартала, в границах которого расположены здание, сооружение, объект незавершенного строительства	13:15:0111004
5.	Адрес здания, сооружения, объекта незавершенного строительства	Мордовия Респ, Лямбирский р-н, Черемешево с, Молодежная ул, 3 д
5.1	Сведения о местоположении здания, сооружения, объекта незавершенного строительства (при отсутствии адреса) в структурированном в соответствии с федеральной информационной адресной системой виде	—
5.2	Дополнительные сведения о местоположении	—
6.	Иные сведения	—
3. Пояснения к сведениям об объекте недвижимости с кадастровым номером 13:15:0111004:2448		
1.	—	
Описание местоположения зданий, сооружений, объектов незавершенного строительства на земельном участке		
1. Сведения о характерных точках контура объекта недвижимости с кадастровым номером 13:15:0111004:2449		
Система координат МСК-13, зона 1		Зона № 1

Обозначение характерных точек контура	Содержатся в Едином государственном реестре недвижимости		Определены в ходе выполнения комплексных кадастровых работ				Метод определения координат	Формулы, примененные для расчета средней квадратической погрешности определения координат характерных точек (M _t), м, с подставленными в такие формулы значениями и итоговые (вычисленные) значения M _t , м		
	Координаты , м		Радиус, с, м		Координаты , м				Радиус, м	
	X	Y	R	X	Y	R				
1	2	3	4	5	6	7	8	9		
н9550	—	—	—	4003 17.58	1284 644.5 1	—	Метод спутниковых геодезических измерений (определений)	M _t =SQRT(M ₁ ² +M ₂ ²)=SQRT(0,6 ² +0,08 ²)=0,1м		
н9560	—	—	—	4003 28.90	1284 647.8 4	—	Метод спутниковых геодезических измерений (определений)	M _t =SQRT(M ₁ ² +M ₂ ²)=SQRT(0,6 ² +0,08 ²)=0,1м		
н9570	—	—	—	4003 27.34	1284 653.3 4	—	Метод спутниковых геодезических измерений (определений)	M _t =SQRT(M ₁ ² +M ₂ ²)=SQRT(0,6 ² +0,08 ²)=0,1м		
н9580	—	—	—	4003 24.90	1284 652.6 2	—	Метод спутниковых геодезических измерений (определений)	M _t =SQRT(M ₁ ² +M ₂ ²)=SQRT(0,6 ² +0,08 ²)=0,1м		

н9590	—	—	—	4003 23.52	1284 657.1 7	—	Метод спутниковых геодезически х измерений (определений)	$Mt = \sqrt{M1^2 + M2^2} = \sqrt{0,6^2 + 0,08^2} = 0,1\text{м}$
н9600	—	—	—	4003 14.56	1284 654.6 4	—	Метод спутниковых геодезически х измерений (определений)	$Mt = \sqrt{M1^2 + M2^2} = \sqrt{0,6^2 + 0,08^2} = 0,1\text{м}$
н9550	—	—	—	4003 17.58	1284 644.5 1	—	Метод спутниковых геодезически х измерений (определений)	$Mt = \sqrt{M1^2 + M2^2} = \sqrt{0,6^2 + 0,08^2} = 0,1\text{м}$

2. Сведения о характеристиках объекта недвижимости с кадастровым номером 13:15:0111004:2449

№ п/п	Наименование характеристики	Значение характеристики
1	2	3
1.	Вид объекта недвижимости	Здание
2.	Ранее присвоенный государственный учетный номер (инвентарный) здания, сооружения, объекта незавершенного строительства	—
3.	Кадастровый номер земельного участка (земельных участков), в границах которого (которых) расположены здание, сооружение, объект незавершенного строительства	—
4.	Уникальный учетный номер кадастрового квартала, в границах которого расположены здание, сооружение, объект незавершенного строительства	13:15:0111004
5.	Адрес здания, сооружения, объекта незавершенного строительства	Мордовия Респ, Лямбирский р-н, Черемисово с, Молодежная ул, 32а д
5.1	Сведения о местоположении здания, сооружения, объекта незавершенного строительства (при отсутствии адреса) в структурированном в соответствии с федеральной информационной адресной системой виде	—

5.2	Дополнительные сведения о местоположении	—
6.	Иные сведения	—

3. Пояснения к сведениям об объекте недвижимости с кадастровым номером 13:15:0111004:2449

1.	—
----	---

**Описание местоположения зданий, сооружений,
объектов незавершенного строительства на земельном участке**

1. Сведения о характерных точках контура объекта недвижимости с кадастровым номером 13:15:0111004:2451

Система координат МСК-13, зона 1

Зона № 1

Обозначение характерных точек контура	Содержатся в Едином государственном реестре недвижимости			Определены в ходе выполнения комплексных кадастровых работ			Метод определения координат	Формулы, примененные для расчета средней квадратической погрешности определения координат характерных точек (M _t), м, с подставленными в такие формулы значениями и итоговые (вычисленные) значения M _t , м
	Координаты , м		Радиус, м	Координаты , м		Радиус, м		
	X	Y	R	X	Y	R		
1	2	3	4	5	6	7	8	9
13:15: 011100 4:2451 (1)	—	—	—	—	—	—	—	—
н961О	—	—	—	4009 01.75	1283 985.1 9	—	Метод спутниковых геодезически х измерений	M _t =SQRT(M1^2+M2 ^2)=SQRT(0,6^2+0,0 8^2)=0,1м

							(определений)	
н962О	—	—	—	4009 71.14	1283 970.3 0	—	Метод спутниковых геодезических измерений (определений)	$Mt = \sqrt{M1^2 + M2^2} = \sqrt{0,6^2 + 0,08^2} = 0,1\text{м}$
н963О	—	—	—	4009 68.63	1283 958.8 2	—	Метод спутниковых геодезических измерений (определений)	$Mt = \sqrt{M1^2 + M2^2} = \sqrt{0,6^2 + 0,08^2} = 0,1\text{м}$
н964О	—	—	—	4008 98.93	1283 973.7 4	—	Метод спутниковых геодезических измерений (определений)	$Mt = \sqrt{M1^2 + M2^2} = \sqrt{0,6^2 + 0,08^2} = 0,1\text{м}$
н961О	—	—	—	4009 01.75	1283 985.1 9	—	Метод спутниковых геодезических измерений (определений)	$Mt = \sqrt{M1^2 + M2^2} = \sqrt{0,6^2 + 0,08^2} = 0,1\text{м}$
13:15: 011100 4:2451 (2)	—	—	—	—	—	—	—	—
н965О	—	—	—	4008 86.51	1283 929.5 3	—	Метод спутниковых геодезических измерений (определений)	$Mt = \sqrt{M1^2 + M2^2} = \sqrt{0,6^2 + 0,08^2} = 0,1\text{м}$
н966О	—	—	—	4009 55.80	1283 915.2 1	—	Метод спутниковых геодезических измерений (определений)	$Mt = \sqrt{M1^2 + M2^2} = \sqrt{0,6^2 + 0,08^2} = 0,1\text{м}$
н967О	—	—	—	4009 53.40	1283 904.1 5	—	Метод спутниковых геодезических	$Mt = \sqrt{M1^2 + M2^2} = \sqrt{0,6^2 + 0,08^2} = 0,1\text{м}$

							х измерений (определений)	
н968О	—	—	—	4008 83.81	1283 918.5 1	—	Метод спутниковых геодезически х измерений (определений)	$Mt = \sqrt{M1^2 + M2^2} = \sqrt{0,6^2 + 0,08^2} = 0,1\text{м}$
н965О	—	—	—	4008 86.51	1283 929.5 3	—	Метод спутниковых геодезически х измерений (определений)	$Mt = \sqrt{M1^2 + M2^2} = \sqrt{0,6^2 + 0,08^2} = 0,1\text{м}$

2. Сведения о характеристиках объекта недвижимости с кадастровым номером 13:15:0111004:2451

№ п/п	Наименование характеристики	Значение характеристики
1	2	3
1.	Вид объекта недвижимости	Сооружение
2.	Ранее присвоенный государственный учетный номер (инвентарный) здания, сооружения, объекта незавершенного строительства	—
3.	Кадастровый номер земельного участка (земельных участков), в границах которого (которых) расположены здание, сооружение, объект незавершенного строительства	—
4.	Уникальный учетный номер кадастрового квартала, в границах которого расположены здание, сооружение, объект незавершенного строительства	13:15:0111004
5.	Адрес здания, сооружения, объекта незавершенного строительства	Мордовия Респ, Лямбирский р-н, Черемисово с, б/н д
5.1	Сведения о местоположении здания, сооружения, объекта незавершенного строительства (при отсутствии адреса) в структурированном в соответствии с федеральной информационной адресной системой виде	—
5.2	Дополнительные сведения о местоположении	—
6.	Иные сведения	—

3. Пояснения к сведениям об объекте недвижимости с кадастровым номером 13:15:0111004:2451								
1.	–							
Описание местоположения зданий, сооружений, объектов незавершенного строительства на земельном участке								
1. Сведения о характерных точках контура объекта недвижимости с кадастровым номером 13:15:0111004:2452								
Система координат МСК-13, зона 1						Зона № 1		
Обозначение характерных точек контура	Содержатся в Едином государственном реестре недвижимости			Определены в ходе выполнения комплексных кадастровых работ			Метод определения координат	Формулы, примененные для расчета средней квадратической погрешности определения координат характерных точек (M _t), м, с подставленными в такие формулы значениями и итоговые (вычисленные) значения M _t , м
	Координаты, м		Радиус, м	Координаты, м		Радиус, м		
	X	Y	R	X	Y	R		
1	2	3	4	5	6	7	8	9
н9690	–	–	–	4014 31.95	1284 171.54	–	Метод спутниковых геодезических измерений (определений)	M _t =SQRT(M ₁ ² +M ₂ ²)=SQRT(0,6 ² +0,08 ²)=0,1м
н9700	–	–	–	4014 21.89	1284 172.19	–	Метод спутниковых геодезических измерений (определений)	M _t =SQRT(M ₁ ² +M ₂ ²)=SQRT(0,6 ² +0,08 ²)=0,1м

)	
н9710	–	–	–	4014 22.95	1284 186.1 8	–	Метод спутниковых геодезически х измерений (определений)	$Mt = \sqrt{M1^2 + M2^2} = \sqrt{0,6^2 + 0,08^2} = 0,1\text{м}$
н9720	–	–	–	4014 24.88	1284 186.1 8	–	Метод спутниковых геодезически х измерений (определений)	$Mt = \sqrt{M1^2 + M2^2} = \sqrt{0,6^2 + 0,08^2} = 0,1\text{м}$
н9730	–	–	–	4014 25.02	1284 188.9 5	–	Метод спутниковых геодезически х измерений (определений)	$Mt = \sqrt{M1^2 + M2^2} = \sqrt{0,6^2 + 0,08^2} = 0,1\text{м}$
н9740	–	–	–	4014 26.34	1284 188.9 0	–	Метод спутниковых геодезически х измерений (определений)	$Mt = \sqrt{M1^2 + M2^2} = \sqrt{0,6^2 + 0,08^2} = 0,1\text{м}$
н9750	–	–	–	4014 26.50	1284 190.5 5	–	Метод спутниковых геодезически х измерений (определений)	$Mt = \sqrt{M1^2 + M2^2} = \sqrt{0,6^2 + 0,08^2} = 0,1\text{м}$
н9760	–	–	–	4014 28.12	1284 190.4 5	–	Метод спутниковых геодезически х измерений (определений)	$Mt = \sqrt{M1^2 + M2^2} = \sqrt{0,6^2 + 0,08^2} = 0,1\text{м}$
н9770	–	–	–	4014 27.99	1284 188.6 9	–	Метод спутниковых геодезически х измерений (определений)	$Mt = \sqrt{M1^2 + M2^2} = \sqrt{0,6^2 + 0,08^2} = 0,1\text{м}$
н9780	–	–	–	4014 33.02	1284 188.3	–	Метод спутниковых	$Mt = \sqrt{M1^2 + M2^2} = \sqrt{0,6^2 + 0,08^2} = 0,1\text{м}$

					7		геодезическ х измерений (определений)	$8^2=0,1\text{м}$
н969О	—	—	—	4014 31.95	1284 171.5 4	—	Метод спутниковых геодезическ х измерений (определений)	$M_t=\text{SQRT}(M_1^2+M_2^2)=\text{SQRT}(0,6^2+0,08^2)=0,1\text{м}$

2. Сведения о характеристиках объекта недвижимости с кадастровым номером 13:15:0111004:2452

№ п/п	Наименование характеристики	Значение характеристики
1	2	3
1.	Вид объекта недвижимости	Здание
2.	Ранее присвоенный государственный учетный номер (инвентарный) здания, сооружения, объекта незавершенного строительства	—
3.	Кадастровый номер земельного участка (земельных участков), в границах которого (которых) расположены здание, сооружение, объект незавершенного строительства	—
4.	Уникальный учетный номер кадастрового квартала, в границах которого расположены здание, сооружение, объект незавершенного строительства	13:15:0111004
5.	Адрес здания, сооружения, объекта незавершенного строительства	Мордовия Респ, Лямбирский р-н, Черемисово с, Дачная ул, 32 д
5.1	Сведения о местоположении здания, сооружения, объекта незавершенного строительства (при отсутствии адреса) в структурированном в соответствии с федеральной информационной адресной системой виде	—
5.2	Дополнительные сведения о местоположении	—
6.	Иные сведения	—

3. Пояснения к сведениям об объекте недвижимости с кадастровым номером 13:15:0111004:2452

1.	—
----	---

**Описание местоположения зданий, сооружений,
объектов незавершенного строительства на земельном участке**

1. Сведения о характерных точках контура объекта недвижимости с кадастровым номером 13:15:0111004:2453

Система координат МСК-13, зона 1

Зона № 1

Обозначение характерных точек контура	Содержатся в Едином государственном реестре недвижимости			Определены в ходе выполнения комплексных кадастровых работ			Метод определения координат	Формулы, примененные для расчета средней квадратической погрешности определения координат характерных точек (M _t), м, с подставленными в такие формулы значениями и итоговые (вычисленные) значения M _t , м
	Координаты , м		Радиус, м	Координаты , м		Радиус, м		
	X	Y	R	X	Y	R		
1	2	3	4	5	6	7	8	9
н9790	—	—	—	3992 54.18	1284 589.1 6	—	Метод спутниковых геодезических измерений (определений)	M _t =SQRT(M ₁ ² +M ₂ ²)=SQRT(0,6 ² +0,08 ²)=0,1м
н9800	—	—	—	3992 44.07	1284 587.6 0	—	Метод спутниковых геодезических измерений (определений)	M _t =SQRT(M ₁ ² +M ₂ ²)=SQRT(0,6 ² +0,08 ²)=0,1м
н9810	—	—	—	3992 42.92	1284 595.8 0	—	Метод спутниковых геодезических измерений	M _t =SQRT(M ₁ ² +M ₂ ²)=SQRT(0,6 ² +0,08 ²)=0,1м

							(определений)	
н982О	—	—	—	3992 52.84	1284 597.2 9	—	Метод спутниковых геодезических измерений (определений)	$Mt = \sqrt{M1^2 + M2^2} = \sqrt{0,6^2 + 0,08^2} = 0,1\text{м}$
н979О	—	—	—	3992 54.18	1284 589.1 6	—	Метод спутниковых геодезических измерений (определений)	$Mt = \sqrt{M1^2 + M2^2} = \sqrt{0,6^2 + 0,08^2} = 0,1\text{м}$

2. Сведения о характеристиках объекта недвижимости с кадастровым номером 13:15:0111004:2453

№ п/п	Наименование характеристики	Значение характеристики
1	2	3
1.	Вид объекта недвижимости	Здание
2.	Ранее присвоенный государственный учетный номер (инвентарный) здания, сооружения, объекта незавершенного строительства	—
3.	Кадастровый номер земельного участка (земельных участков), в границах которого (которых) расположены здание, сооружение, объект незавершенного строительства	—
4.	Уникальный учетный номер кадастрового квартала, в границах которого расположены здание, сооружение, объект незавершенного строительства	13:15:0111004
5.	Адрес здания, сооружения, объекта незавершенного строительства	Мордовия Респ, Лямбирский р-н, Черemiшево с, Долгая ул, 1 д
5.1	Сведения о местоположении здания, сооружения, объекта незавершенного строительства (при отсутствии адреса) в структурированном в соответствии с федеральной информационной адресной системой виде	—
5.2	Дополнительные сведения о местоположении	—
6.	Иные сведения	—

3. Пояснения к сведениям об объекте недвижимости с кадастровым номером

13:15:0111004:2453								
1.	—							
Описание местоположения зданий, сооружений, объектов незавершенного строительства на земельном участке								
1. Сведения о характерных точках контура объекта недвижимости с кадастровым номером 13:15:0111004:2454								
Система координат МСК-13, зона 1						Зона № 1		
Обозначение характерных точек контура	Содержатся в Едином государственном реестре недвижимости			Определены в ходе выполнения комплексных кадастровых работ			Метод определения координат	Формулы, примененные для расчета средней квадратической погрешности определения координат характерных точек (M _t), м, с подставленными в такие формулы значениями и итоговые (вычисленные) значения M _t , м
	Координаты, м		Радиус, м	Координаты, м		Радиус, м		
	X	Y	R	X	Y	R		
1	2	3	4	5	6	7	8	9
н983О	—	—	—	401044.40	1285041.18	—	Метод спутниковых геодезических измерений (определений)	M _t =SQRT(M1^2+M2^2)=SQRT(0,6^2+0,08^2)=0,1м
н984О	—	—	—	401038.18	1285044.30	—	Метод спутниковых геодезических измерений (определений)	M _t =SQRT(M1^2+M2^2)=SQRT(0,6^2+0,08^2)=0,1м

н9850	—	—	—	4010 41.96	1285 051.9 8	—	Метод спутниковых геодезически х измерений (определений)	$Mt = \sqrt{M1^2 + M2^2} = \sqrt{0,6^2 + 0,08^2} = 0,1\text{м}$
н9860	—	—	—	4010 48.18	1285 048.7 0	—	Метод спутниковых геодезически х измерений (определений)	$Mt = \sqrt{M1^2 + M2^2} = \sqrt{0,6^2 + 0,08^2} = 0,1\text{м}$
н9830	—	—	—	4010 44.40	1285 041.1 8	—	Метод спутниковых геодезически х измерений (определений)	$Mt = \sqrt{M1^2 + M2^2} = \sqrt{0,6^2 + 0,08^2} = 0,1\text{м}$

2. Сведения о характеристиках объекта недвижимости с кадастровым номером 13:15:0111004:2454

№ п/п	Наименование характеристики	Значение характеристики
1	2	3
1.	Вид объекта недвижимости	Здание
2.	Ранее присвоенный государственный учетный номер (инвентарный) здания, сооружения, объекта незавершенного строительства	—
3.	Кадастровый номер земельного участка (земельных участков), в границах которого (которых) расположены здание, сооружение, объект незавершенного строительства	—
4.	Уникальный учетный номер кадастрового квартала, в границах которого расположены здание, сооружение, объект незавершенного строительства	13:15:0111004
5.	Адрес здания, сооружения, объекта незавершенного строительства	Мордовия Респ, Лямбирский р-н, Черemiшево с, Долгая ул, 105 д
5.1	Сведения о местоположении здания, сооружения, объекта незавершенного строительства (при отсутствии адреса) в структурированном в соответствии с федеральной информационной адресной системой виде	—

5.2	Дополнительные сведения о местоположении	—
6.	Иные сведения	—

3. Пояснения к сведениям об объекте недвижимости с кадастровым номером 13:15:0111004:2454

1.	—
----	---

**Описание местоположения зданий, сооружений,
объектов незавершенного строительства на земельном участке**

1. Сведения о характерных точках контура объекта недвижимости с кадастровым номером 13:15:0111004:2455

Система координат МСК-13, зона 1

Зона № 1

Обозначение характерных точек контура	Содержатся в Едином государственном реестре недвижимости			Определены в ходе выполнения комплексных кадастровых работ			Метод определения координат	Формулы, примененные для расчета средней квадратической погрешности определения координат характерных точек (M_t), м, с подставленными в такие формулы значениями и итоговые (вычисленные) значения M_t , м
	Координаты , м		Радиус, с, м	Координаты , м		Радиус, м		
	X	Y	R	X	Y	R		
1	2	3	4	5	6	7	8	9
н9870	—	—	—	4010 16.68	1285 137.4 8	—	Метод спутниковых геодезических измерений (определений)	$M_t = \text{SQRT}(M_1^2 + M_2^2) = \text{SQRT}(0,6^2 + 0,08^2) = 0,1\text{м}$
н9880	—	—	—	4010 09.07	1285 141.0	—	Метод спутниковых	$M_t = \text{SQRT}(M_1^2 + M_2^2) = \text{SQRT}(0,6^2 + 0,0$

					6		геодезическ х измерений (определений)	$8^2=0,1\text{м}$
н9890	—	—	—	4010 14.30	1285 152.5 5	—	Метод спутниковых геодезическ х измерений (определений)	$M_t=\text{SQRT}(M_1^2+M_2^2)=\text{SQRT}(0,6^2+0,08^2)=0,1\text{м}$
н9900	—	—	—	4010 24.18	1285 147.7 5	—	Метод спутниковых геодезическ х измерений (определений)	$M_t=\text{SQRT}(M_1^2+M_2^2)=\text{SQRT}(0,6^2+0,08^2)=0,1\text{м}$
н9910	—	—	—	4010 23.68	1285 146.6 5	—	Метод спутниковых геодезическ х измерений (определений)	$M_t=\text{SQRT}(M_1^2+M_2^2)=\text{SQRT}(0,6^2+0,08^2)=0,1\text{м}$
н9920	—	—	—	4010 24.90	1285 146.0 4	—	Метод спутниковых геодезическ х измерений (определений)	$M_t=\text{SQRT}(M_1^2+M_2^2)=\text{SQRT}(0,6^2+0,08^2)=0,1\text{м}$
н9930	—	—	—	4010 24.31	1285 144.7 6	—	Метод спутниковых геодезическ х измерений (определений)	$M_t=\text{SQRT}(M_1^2+M_2^2)=\text{SQRT}(0,6^2+0,08^2)=0,1\text{м}$
н9940	—	—	—	4010 23.08	1285 145.3 2	—	Метод спутниковых геодезическ х измерений (определений)	$M_t=\text{SQRT}(M_1^2+M_2^2)=\text{SQRT}(0,6^2+0,08^2)=0,1\text{м}$
н9950	—	—	—	4010 22.23	1285 143.5 7	—	Метод спутниковых геодезическ х измерений (определений)	$M_t=\text{SQRT}(M_1^2+M_2^2)=\text{SQRT}(0,6^2+0,08^2)=0,1\text{м}$

)	
н996О	–	–	–	4010 19.97	1285 144.5 8	–	Метод спутниковых геодезически х измерений (определений)	$Mt = \sqrt{M1^2 + M2^2} = \sqrt{0,6^2 + 0,08^2} = 0,1\text{м}$
н987О	–	–	–	4010 16.68	1285 137.4 8	–	Метод спутниковых геодезически х измерений (определений)	$Mt = \sqrt{M1^2 + M2^2} = \sqrt{0,6^2 + 0,08^2} = 0,1\text{м}$

2. Сведения о характеристиках объекта недвижимости с кадастровым номером 13:15:0111004:2455

№ п/п	Наименование характеристики	Значение характеристики
1	2	3
1.	Вид объекта недвижимости	Здание
2.	Ранее присвоенный государственный учетный номер (инвентарный) здания, сооружения, объекта незавершенного строительства	–
3.	Кадастровый номер земельного участка (земельных участков), в границах которого (которых) расположены здание, сооружение, объект незавершенного строительства	–
4.	Уникальный учетный номер кадастрового квартала, в границах которого расположены здание, сооружение, объект незавершенного строительства	13:15:0111004
5.	Адрес здания, сооружения, объекта незавершенного строительства	Мордовия Респ, Лямбирский р-н, Черemiшево с, Долгая ул, 106 д, а corp
5.1	Сведения о местоположении здания, сооружения, объекта незавершенного строительства (при отсутствии адреса) в структурированном в соответствии с федеральной информационной адресной системой виде	–
5.2	Дополнительные сведения о местоположении	–
6.	Иные сведения	–

3. Пояснения к сведениям об объекте недвижимости с кадастровым номером

13:15:0111004:2455

1. —

**Описание местоположения зданий, сооружений,
объектов незавершенного строительства на земельном участке**

**1. Сведения о характерных точках контура объекта недвижимости с кадастровым номером
13:15:0111004:2456**

Система координат МСК-13, зона 1

Зона № 1

Обозначение характерных точек контура	Содержатся в Едином государственном реестре недвижимости			Определены в ходе выполнения комплексных кадастровых работ			Метод определения координат	Формулы, примененные для расчета средней квадратической погрешности определения координат характерных точек (M_t), м, с подставленными в такие формулы значениями и итоговые (вычисленные) значения M_t , м
	Координаты , м		Радиус, м	Координаты , м		Радиус, м		
	X	Y	R	X	Y	R		
1	2	3	4	5	6	7	8	9
н997О	—	—	—	3994 60.97	1284 698.2 3	—	Метод спутниковых геодезических измерений (определений)	$M_t = \text{SQRT}(M_1^2 + M_2^2) = \text{SQRT}(0,6^2 + 0,08^2) = 0,1\text{м}$
н998О	—	—	—	3994 51.50	1284 695.0 5	—	Метод спутниковых геодезических измерений (определений)	$M_t = \text{SQRT}(M_1^2 + M_2^2) = \text{SQRT}(0,6^2 + 0,08^2) = 0,1\text{м}$

н999О	—	—	—	3994 47.60	1284 706.3 4	—	Метод спутниковых геодезически х измерений (определений)	$Mt=\sqrt{M1^2+M2^2}=\sqrt{0,6^2+0,08^2}=0,1\text{м}$
н1000 О	—	—	—	3994 53.38	1284 708.1 6	—	Метод спутниковых геодезически х измерений (определений)	$Mt=\sqrt{M1^2+M2^2}=\sqrt{0,6^2+0,08^2}=0,1\text{м}$
н1001 О	—	—	—	3994 54.61	1284 704.3 9	—	Метод спутниковых геодезически х измерений (определений)	$Mt=\sqrt{M1^2+M2^2}=\sqrt{0,6^2+0,08^2}=0,1\text{м}$
н1002 О	—	—	—	3994 58.57	1284 705.4 3	—	Метод спутниковых геодезически х измерений (определений)	$Mt=\sqrt{M1^2+M2^2}=\sqrt{0,6^2+0,08^2}=0,1\text{м}$
н997О	—	—	—	3994 60.97	1284 698.2 3	—	Метод спутниковых геодезически х измерений (определений)	$Mt=\sqrt{M1^2+M2^2}=\sqrt{0,6^2+0,08^2}=0,1\text{м}$

2. Сведения о характеристиках объекта недвижимости с кадастровым номером 13:15:0111004:2456

№ п/п	Наименование характеристики	Значение характеристики
1	2	3
1.	Вид объекта недвижимости	Здание
2.	Ранее присвоенный государственный учетный номер (инвентарный) здания, сооружения, объекта незавершенного строительства	—
3.	Кадастровый номер земельного участка (земельных участков), в границах которого (которых) расположены здание, сооружение, объект	—

	незавершенного строительства	
4.	Уникальный учетный номер кадастрового квартала, в границах которого расположены здание, сооружение, объект незавершенного строительства	13:15:0111004
5.	Адрес здания, сооружения, объекта незавершенного строительства	Мордовия Респ, Лямбирский р-н, Черемешево с, Долгая ул, 12 д
5.1	Сведения о местоположении здания, сооружения, объекта незавершенного строительства (при отсутствии адреса) в структурированном в соответствии с федеральной информационной адресной системой виде	–
5.2	Дополнительные сведения о местоположении	–
6.	Иные сведения	–

3. Пояснения к сведениям об объекте недвижимости с кадастровым номером 13:15:0111004:2456

1.	–
----	---

Описание местоположения зданий, сооружений, объектов незавершенного строительства на земельном участке

1. Сведения о характерных точках контура объекта недвижимости с кадастровым номером 13:15:0111004:2457

Система координат МСК-13, зона 1

Зона № 1

Обозначение характерных точек контура	Содержатся в Едином государственном реестре недвижимости		Определены в ходе выполнения комплексных кадастровых работ		Метод определения координат	Формулы, примененные для расчета средней квадратической погрешности определения координат характерных точек (M_t), м, с подставленными в такие формулы значениями и итоговые (вычисленные) значения M_t , м
	Координаты, м	Радиус, м	Координаты, м	Радиус, м		

	X	Y	R	X	Y	R		
1	2	3	4	5	6	7	8	9
н1003 О	—	—	—	4011 65.00	1284 969.8 9	—	Метод спутниковых геодезически х измерений (определений)	$Mt=\sqrt{M1^2+M2^2}=\sqrt{0,6^2+0,08^2}=0,1\text{м}$
н1004 О	—	—	—	4011 58.63	1284 979.1 7	—	Метод спутниковых геодезически х измерений (определений)	$Mt=\sqrt{M1^2+M2^2}=\sqrt{0,6^2+0,08^2}=0,1\text{м}$
н1005 О	—	—	—	4011 52.74	1284 975.2 5	—	Метод спутниковых геодезически х измерений (определений)	$Mt=\sqrt{M1^2+M2^2}=\sqrt{0,6^2+0,08^2}=0,1\text{м}$
н1006 О	—	—	—	4011 59.20	1284 965.9 7	—	Метод спутниковых геодезически х измерений (определений)	$Mt=\sqrt{M1^2+M2^2}=\sqrt{0,6^2+0,08^2}=0,1\text{м}$
н1003 О	—	—	—	4011 65.00	1284 969.8 9	—	Метод спутниковых геодезически х измерений (определений)	$Mt=\sqrt{M1^2+M2^2}=\sqrt{0,6^2+0,08^2}=0,1\text{м}$

2. Сведения о характеристиках объекта недвижимости с кадастровым номером 13:15:0111004:2457

№ п/п	Наименование характеристики	Значение характеристики
1	2	3
1.	Вид объекта недвижимости	Здание
2.	Ранее присвоенный государственный учетный номер (инвентарный) здания, сооружения, объекта	—

	незавершенного строительства	
3.	Кадастровый номер земельного участка (земельных участков), в границах которого (которых) расположены здание, сооружение, объект незавершенного строительства	—
4.	Уникальный учетный номер кадастрового квартала, в границах которого расположены здание, сооружение, объект незавершенного строительства	13:15:0111004
5.	Адрес здания, сооружения, объекта незавершенного строительства	Мордовия Респ, Лямбирский р-н, Черemiшево с, Долгая ул, 122 д
5.1	Сведения о местоположении здания, сооружения, объекта незавершенного строительства (при отсутствии адреса) в структурированном в соответствии с федеральной информационной адресной системой виде	—
5.2	Дополнительные сведения о местоположении	—
6.	Иные сведения	—

3. Пояснения к сведениям об объекте недвижимости с кадастровым номером 13:15:0111004:2457

1.	—
----	---

Описание местоположения зданий, сооружений, объектов незавершенного строительства на земельном участке

1. Сведения о характерных точках контура объекта недвижимости с кадастровым номером 13:15:0111004:2458

Система координат МСК-13, зона 1

Зона № 1

Обозначение характерных	Содержатся в Едином государственном реестре недвижимости	Определены в ходе выполнения комплексных кадастровых работ	Метод определения координат	Формулы, примененные для расчета средней квадратической погрешности определения
----------------------------	--	---	-----------------------------------	--

точек контура	Координаты, м		Радиус, м	Координаты, м		Радиус, м		координат характерных точек (M_t), м, с подставленными в такие формулы значениями и итоговые (вычисленные) значения M_t , м
	X	Y	R	X	Y	R		
1	2	3	4	5	6	7	8	9
н1007 О	—	—	—	4011 88.42	1284 924.0 7	—	Метод спутниковых геодезических измерений (определений)	$M_t = \text{SQRT}(M_1^2 + M_2^2) = \text{SQRT}(0,6^2 + 0,08^2) = 0,1\text{м}$
н1008 О	—	—	—	4011 79.10	1284 916.5 0	—	Метод спутниковых геодезических измерений (определений)	$M_t = \text{SQRT}(M_1^2 + M_2^2) = \text{SQRT}(0,6^2 + 0,08^2) = 0,1\text{м}$
н1009 О	—	—	—	4011 71.19	1284 926.6 8	—	Метод спутниковых геодезических измерений (определений)	$M_t = \text{SQRT}(M_1^2 + M_2^2) = \text{SQRT}(0,6^2 + 0,08^2) = 0,1\text{м}$
н1010 О	—	—	—	4011 78.64	1284 932.7 1	—	Метод спутниковых геодезических измерений (определений)	$M_t = \text{SQRT}(M_1^2 + M_2^2) = \text{SQRT}(0,6^2 + 0,08^2) = 0,1\text{м}$
н1011 О	—	—	—	4011 79.63	1284 931.3 0	—	Метод спутниковых геодезических измерений (определений)	$M_t = \text{SQRT}(M_1^2 + M_2^2) = \text{SQRT}(0,6^2 + 0,08^2) = 0,1\text{м}$

н1012 О	–	–	–	4011 81.85	1284 932.8 4	–	Метод спутниковых геодезически х измерений (определений)	$Mt = \sqrt{M1^2 + M2^2} = \sqrt{0,6^2 + 0,08^2} = 0,1\text{м}$
н1007 О	–	–	–	4011 88.42	1284 924.0 7	–	Метод спутниковых геодезически х измерений (определений)	$Mt = \sqrt{M1^2 + M2^2} = \sqrt{0,6^2 + 0,08^2} = 0,1\text{м}$

2. Сведения о характеристиках объекта недвижимости с кадастровым номером 13:15:0111004:2458

№ п/п	Наименование характеристики	Значение характеристики
1	2	3
1.	Вид объекта недвижимости	Здание
2.	Ранее присвоенный государственный учетный номер (инвентарный) здания, сооружения, объекта незавершенного строительства	–
3.	Кадастровый номер земельного участка (земельных участков), в границах которого (которых) расположены здание, сооружение, объект незавершенного строительства	–
4.	Уникальный учетный номер кадастрового квартала, в границах которого расположены здание, сооружение, объект незавершенного строительства	13:15:0111004
5.	Адрес здания, сооружения, объекта незавершенного строительства	Мордовия Респ, Лямбирский р-н, Черемисово с, Долгая ул, 124 д
5.1	Сведения о местоположении здания, сооружения, объекта незавершенного строительства (при отсутствии адреса) в структурированном в соответствии с федеральной информационной адресной системой виде	–
5.2	Дополнительные сведения о местоположении	–
6.	Иные сведения	–

3. Пояснения к сведениям об объекте недвижимости с кадастровым номером 13:15:0111004:2458

1.	–									
Описание местоположения зданий, сооружений, объектов незавершенного строительства на земельном участке										
1. Сведения о характерных точках контура объекта недвижимости с кадастровым номером 13:15:0111004:2459										
Система координат МСК-13, зона 1						Зона № 1				
Обозначение характерных точек контура	Содержатся в Едином государственном реестре недвижимости			Определены в ходе выполнения комплексных кадастровых работ			Метод определения координат	Формулы, примененные для расчета средней квадратической погрешности определения координат характерных точек (Mt), м, с подставленными в такие формулы значениями и итоговые (вычисленные) значения Mt, м		
	Координаты, м		Радиус, м	Координаты, м		Радиус, м				
	X	Y	R	X	Y	R				
1	2	3	4	5	6	7	8	9		
н1013 О	–	–	–	4013 12.04	1284 571.9 2	–	Метод спутниковых геодезических измерений (определений)	Mt=SQRT(M1^2+M2^2)=SQRT(0,6^2+0,08^2)=0,1м		
н1014 О	–	–	–	4013 19.01	1284 578.1 0	–	Метод спутниковых геодезических измерений (определений)	Mt=SQRT(M1^2+M2^2)=SQRT(0,6^2+0,08^2)=0,1м		
н1015	–	–	–	4013	1284 587.2	–	Метод спутниковых	Mt=SQRT(M1^2+M2^2)=SQRT(0,6^2+0,0		

О				11.63	3		геодезическ х измерений (определений)	$8^2=0,1\text{м}$
н1016 О	—	—	—	4013 02.49	1284 579.4 6	—	Метод спутниковых геодезическ х измерений (определений)	$Mt=\text{SQRT}(M1^2+M2^2)=\text{SQRT}(0,6^2+0,08^2)=0,1\text{м}$
н1017 О	—	—	—	4013 05.99	1284 575.1 1	—	Метод спутниковых геодезическ х измерений (определений)	$Mt=\text{SQRT}(M1^2+M2^2)=\text{SQRT}(0,6^2+0,08^2)=0,1\text{м}$
н1018 О	—	—	—	4013 08.00	1284 576.7 5	—	Метод спутниковых геодезическ х измерений (определений)	$Mt=\text{SQRT}(M1^2+M2^2)=\text{SQRT}(0,6^2+0,08^2)=0,1\text{м}$
н1013 О	—	—	—	4013 12.04	1284 571.9 2	—	Метод спутниковых геодезическ х измерений (определений)	$Mt=\text{SQRT}(M1^2+M2^2)=\text{SQRT}(0,6^2+0,08^2)=0,1\text{м}$

2. Сведения о характеристиках объекта недвижимости с кадастровым номером 13:15:0111004:2459

№ п/п	Наименование характеристики	Значение характеристики
1	2	3
1.	Вид объекта недвижимости	Здание
2.	Ранее присвоенный государственный учетный номер (инвентарный) здания, сооружения, объекта незавершенного строительства	—
3.	Кадастровый номер земельного участка (земельных участков), в границах которого (которых) расположены здание, сооружение, объект незавершенного строительства	—
4.	Уникальный учетный номер кадастрового квартала, в	13:15:0111004

	границах которого расположены здание, сооружение, объект незавершенного строительства	
5.	Адрес здания, сооружения, объекта незавершенного строительства	Мордовия Респ, Лямбирский р-н, Черемешево с, Долгая ул, 141 д
5.1	Сведения о местоположении здания, сооружения, объекта незавершенного строительства (при отсутствии адреса) в структурированном в соответствии с федеральной информационной адресной системой виде	—
5.2	Дополнительные сведения о местоположении	—
6.	Иные сведения	—

3. Пояснения к сведениям об объекте недвижимости с кадастровым номером 13:15:0111004:2459

1.	—
----	---

Описание местоположения зданий, сооружений, объектов незавершенного строительства на земельном участке

1. Сведения о характерных точках контура объекта недвижимости с кадастровым номером 13:15:0111004:2460

Система координат МСК-13, зона 1

Зона № 1

Обозначение характерных точек контура	Содержатся в Едином государственном реестре недвижимости		Определены в ходе выполнения комплексных кадастровых работ			Метод определения координат	Формулы, примененные для расчета средней квадратической погрешности определения координат характерных точек (M _t), м, с подставленными в такие формулы значениями и итоговые (вычисленные) значения M _t , м	
	Координаты , м		Радиус, м	Координаты , м				Радиус, м
	X	Y	R	X	Y			R

1	2	3	4	5	6	7	8	9
н1019 О	—	—	—	4015 58.28	1284 426.7 5	—	Метод спутниковых геодезически х измерений (определений)	$Mt = \sqrt{M1^2 + M2^2} = \sqrt{0,6^2 + 0,08^2} = 0,1\text{м}$
н1020 О	—	—	—	4015 53.82	1284 429.2 0	—	Метод спутниковых геодезически х измерений (определений)	$Mt = \sqrt{M1^2 + M2^2} = \sqrt{0,6^2 + 0,08^2} = 0,1\text{м}$
н1021 О	—	—	—	4015 58.39	1284 437.3 4	—	Метод спутниковых геодезически х измерений (определений)	$Mt = \sqrt{M1^2 + M2^2} = \sqrt{0,6^2 + 0,08^2} = 0,1\text{м}$
н1022 О	—	—	—	4015 62.70	1284 434.9 7	—	Метод спутниковых геодезически х измерений (определений)	$Mt = \sqrt{M1^2 + M2^2} = \sqrt{0,6^2 + 0,08^2} = 0,1\text{м}$
н1019 О	—	—	—	4015 58.28	1284 426.7 5	—	Метод спутниковых геодезически х измерений (определений)	$Mt = \sqrt{M1^2 + M2^2} = \sqrt{0,6^2 + 0,08^2} = 0,1\text{м}$

2. Сведения о характеристиках объекта недвижимости с кадастровым номером 13:15:0111004:2460

№ п/п	Наименование характеристики	Значение характеристики
1	2	3
1.	Вид объекта недвижимости	Здание
2.	Ранее присвоенный государственный учетный номер (инвентарный) здания, сооружения, объекта незавершенного строительства	—
3.	Кадастровый номер земельного участка (земельных участков), в границах которого (которых)	—

	расположены здание, сооружение, объект незавершенного строительства	
4.	Уникальный учетный номер кадастрового квартала, в границах которого расположены здание, сооружение, объект незавершенного строительства	13:15:0111004
5.	Адрес здания, сооружения, объекта незавершенного строительства	Мордовия Респ, Лямбирский р-н, Черemiшево с, Долгая ул, 164 д
5.1	Сведения о местоположении здания, сооружения, объекта незавершенного строительства (при отсутствии адреса) в структурированном в соответствии с федеральной информационной адресной системой виде	—
5.2	Дополнительные сведения о местоположении	—
6.	Иные сведения	—

3. Пояснения к сведениям об объекте недвижимости с кадастровым номером 13:15:0111004:2460

1.	—
----	---

Описание местоположения зданий, сооружений, объектов незавершенного строительства на земельном участке

1. Сведения о характерных точках контура объекта недвижимости с кадастровым номером 13:15:0111004:2461

Система координат МСК-13, зона 1

Зона № 1

Обозначение характеристик	Содержатся в Едином государственном реестре недвижимости	Определены в ходе выполнения комплексных кадастровых работ	Метод определения координат	Формулы, примененные для расчета средней квадратической погрешности определения
---------------------------	--	--	-----------------------------	---

точек контура	Координаты, м		Радиус, м	Координаты, м		Радиус, м		координат характерных точек (M_t), м, с подставленными в такие формулы значениями и итоговые (вычисленные) значения M_t , м
	X	Y	R	X	Y	R		
1	2	3	4	5	6	7	8	9
н1023 О	—	—	—	4016 02.11	1284 206.9 9	—	Метод спутниковых геодезических измерений (определений)	$M_t = \text{SQRT}(M_1^2 + M_2^2) = \text{SQRT}(0,6^2 + 0,08^2) = 0,1\text{м}$
н1024 О	—	—	—	4015 93.34	1284 206.9 2	—	Метод спутниковых геодезических измерений (определений)	$M_t = \text{SQRT}(M_1^2 + M_2^2) = \text{SQRT}(0,6^2 + 0,08^2) = 0,1\text{м}$
н1025 О	—	—	—	4015 93.26	1284 214.3 7	—	Метод спутниковых геодезических измерений (определений)	$M_t = \text{SQRT}(M_1^2 + M_2^2) = \text{SQRT}(0,6^2 + 0,08^2) = 0,1\text{м}$
н1026 О	—	—	—	4015 98.13	1284 214.4 3	—	Метод спутниковых геодезических измерений (определений)	$M_t = \text{SQRT}(M_1^2 + M_2^2) = \text{SQRT}(0,6^2 + 0,08^2) = 0,1\text{м}$
н1027 О	—	—	—	4015 98.09	1284 218.1 5	—	Метод спутниковых геодезических измерений (определений)	$M_t = \text{SQRT}(M_1^2 + M_2^2) = \text{SQRT}(0,6^2 + 0,08^2) = 0,1\text{м}$

н1028 О	—	—	—	4016 02.02	1284 218.1 2	—	Метод спутниковых геодезически х измерений (определений)	$Mt = \sqrt{M1^2 + M2^2} = \sqrt{0,6^2 + 0,08^2} = 0,1\text{м}$
н1023 О	—	—	—	4016 02.11	1284 206.9 9	—	Метод спутниковых геодезически х измерений (определений)	$Mt = \sqrt{M1^2 + M2^2} = \sqrt{0,6^2 + 0,08^2} = 0,1\text{м}$

2. Сведения о характеристиках объекта недвижимости с кадастровым номером 13:15:0111004:2461

№ п/п	Наименование характеристики	Значение характеристики
1	2	3
1.	Вид объекта недвижимости	Здание
2.	Ранее присвоенный государственный учетный номер (инвентарный) здания, сооружения, объекта незавершенного строительства	—
3.	Кадастровый номер земельного участка (земельных участков), в границах которого (которых) расположены здание, сооружение, объект незавершенного строительства	—
4.	Уникальный учетный номер кадастрового квартала, в границах которого расположены здание, сооружение, объект незавершенного строительства	13:15:0111004
5.	Адрес здания, сооружения, объекта незавершенного строительства	Мордовия Респ, Лямбирский р-н, Черемисово с, Долгая ул, 178 д
5.1	Сведения о местоположении здания, сооружения, объекта незавершенного строительства (при отсутствии адреса) в структурированном в соответствии с федеральной информационной адресной системой виде	—
5.2	Дополнительные сведения о местоположении	—
6.	Иные сведения	—

3. Пояснения к сведениям об объекте недвижимости с кадастровым номером 13:15:0111004:2461

1.	—									
Описание местоположения зданий, сооружений, объектов незавершенного строительства на земельном участке										
1. Сведения о характерных точках контура объекта недвижимости с кадастровым номером 13:15:0111004:2462										
Система координат МСК-13, зона 1						Зона № 1				
Обозначение характерных точек контура	Содержатся в Едином государственном реестре недвижимости			Определены в ходе выполнения комплексных кадастровых работ			Метод определения координат	Формулы, примененные для расчета средней квадратической погрешности определения координат характерных точек (Mt), м, с подставленными в такие формулы значениями и итоговые (вычисленные) значения Mt, м		
	Координаты, м		Радиус, м	Координаты, м		Радиус, м				
	X	Y	R	X	Y	R				
1	2	3	4	5	6	7	8	9		
н1029 О	—	—	—	3995 70.40	1284 730.4 4	—	Метод спутниковых геодезических измерений (определений)	Mt=SQRT(M1^2+M2^2)=SQRT(0,6^2+0,08^2)=0,1м		
н1030 О	—	—	—	3995 61.89	1284 727.3 2	—	Метод спутниковых геодезических измерений (определений)	Mt=SQRT(M1^2+M2^2)=SQRT(0,6^2+0,08^2)=0,1м		
н1031	—	—	—	3995	1284 737.2	—	Метод спутниковых	Mt=SQRT(M1^2+M2^2)=SQRT(0,6^2+0,0		

О				58.33	1		геодезическ х измерений (определений)	$8^2=0,1\text{м}$
н1032 О	—	—	—	3995 64.84	1284 739.6 5	—	Метод спутниковых геодезическ х измерений (определений)	$Mt=\text{SQRT}(M1^2+M2^2)=\text{SQRT}(0,6^2+0,08^2)=0,1\text{м}$
н1033 О	—	—	—	3995 65.78	1284 737.3 0	—	Метод спутниковых геодезическ х измерений (определений)	$Mt=\text{SQRT}(M1^2+M2^2)=\text{SQRT}(0,6^2+0,08^2)=0,1\text{м}$
н1034 О	—	—	—	3995 67.68	1284 738.0 1	—	Метод спутниковых геодезическ х измерений (определений)	$Mt=\text{SQRT}(M1^2+M2^2)=\text{SQRT}(0,6^2+0,08^2)=0,1\text{м}$
н1029 О	—	—	—	3995 70.40	1284 730.4 4	—	Метод спутниковых геодезическ х измерений (определений)	$Mt=\text{SQRT}(M1^2+M2^2)=\text{SQRT}(0,6^2+0,08^2)=0,1\text{м}$

2. Сведения о характеристиках объекта недвижимости с кадастровым номером 13:15:0111004:2462

№ п/п	Наименование характеристики	Значение характеристики
1	2	3
1.	Вид объекта недвижимости	Здание
2.	Ранее присвоенный государственный учетный номер (инвентарный) здания, сооружения, объекта незавершенного строительства	—
3.	Кадастровый номер земельного участка (земельных участков), в границах которого (которых) расположены здание, сооружение, объект незавершенного строительства	—
4.	Уникальный учетный номер кадастрового квартала, в	13:15:0111004

	границах которого расположены здание, сооружение, объект незавершенного строительства	
5.	Адрес здания, сооружения, объекта незавершенного строительства	Мордовия Респ, Лямбирский р-н, Черемешево с, Долгая ул, 18 д
5.1	Сведения о местоположении здания, сооружения, объекта незавершенного строительства (при отсутствии адреса) в структурированном в соответствии с федеральной информационной адресной системой виде	—
5.2	Дополнительные сведения о местоположении	—
6.	Иные сведения	—

3. Пояснения к сведениям об объекте недвижимости с кадастровым номером 13:15:0111004:2462

1.	—
----	---

Описание местоположения зданий, сооружений, объектов незавершенного строительства на земельном участке

1. Сведения о характерных точках контура объекта недвижимости с кадастровым номером 13:15:0111004:2463

Система координат МСК-13, зона 1

Зона № 1

Обозначение характерных точек контура	Содержатся в Едином государственном реестре недвижимости		Определены в ходе выполнения комплексных кадастровых работ			Метод определения координат	Формулы, примененные для расчета средней квадратической погрешности определения координат характерных точек (M _t), м, с подставленными в такие формулы значениями и итоговые (вычисленные) значения M _t , м	
	Координаты, м		Радиус, м	Координаты, м				Радиус, м
	X	Y	R	X	Y			R

1	2	3	4	5	6	7	8	9
н1035 О	—	—	—	3997 88.35	1284 795.3 2	—	Метод спутниковых геодезически х измерений (определений)	$Mt = \sqrt{M1^2 + M2^2} = \sqrt{0,6^2 + 0,08^2} = 0,1\text{м}$
н1036 О	—	—	—	3997 78.80	1284 793.2 4	—	Метод спутниковых геодезически х измерений (определений)	$Mt = \sqrt{M1^2 + M2^2} = \sqrt{0,6^2 + 0,08^2} = 0,1\text{м}$
н1037 О	—	—	—	3997 76.40	1284 805.1 7	—	Метод спутниковых геодезически х измерений (определений)	$Mt = \sqrt{M1^2 + M2^2} = \sqrt{0,6^2 + 0,08^2} = 0,1\text{м}$
н1038 О	—	—	—	3997 85.86	1284 806.8 6	—	Метод спутниковых геодезически х измерений (определений)	$Mt = \sqrt{M1^2 + M2^2} = \sqrt{0,6^2 + 0,08^2} = 0,1\text{м}$
н1035 О	—	—	—	3997 88.35	1284 795.3 2	—	Метод спутниковых геодезически х измерений (определений)	$Mt = \sqrt{M1^2 + M2^2} = \sqrt{0,6^2 + 0,08^2} = 0,1\text{м}$

2. Сведения о характеристиках объекта недвижимости с кадастровым номером 13:15:0111004:2463

№ п/п	Наименование характеристики	Значение характеристики
1	2	3
1.	Вид объекта недвижимости	Здание
2.	Ранее присвоенный государственный учетный номер (инвентарный) здания, сооружения, объекта незавершенного строительства	—
3.	Кадастровый номер земельного участка (земельных участков), в границах которого (которых)	—

	расположены здание, сооружение, объект незавершенного строительства			
4.	Уникальный учетный номер кадастрового квартала, в границах которого расположены здание, сооружение, объект незавершенного строительства	13:15:0111004		
5.	Адрес здания, сооружения, объекта незавершенного строительства	Мордовия Респ, Лямбирский р-н, Черемешево с, Долгая ул, 28Б д		
5.1	Сведения о местоположении здания, сооружения, объекта незавершенного строительства (при отсутствии адреса) в структурированном в соответствии с федеральной информационной адресной системой виде	—		
5.2	Дополнительные сведения о местоположении	—		
6.	Иные сведения	—		
3. Пояснения к сведениям об объекте недвижимости с кадастровым номером 13:15:0111004:2463				
1.	—			
Описание местоположения зданий, сооружений, объектов незавершенного строительства на земельном участке				
1. Сведения о характерных точках контура объекта недвижимости с кадастровым номером 13:15:0111004:2464				
Система координат МСК-13, зона 1		Зона № 1		
Обозначение характеристик	Содержатся в Едином государственном реестре недвижимости	Определены в ходе выполнения комплексных кадастровых работ	Метод определения координат	Формулы, примененные для расчета средней квадратической погрешности определения

точек контура	Координаты, м		Радиус, м	Координаты, м		Радиус, м		координат характерных точек (M_t), м, с подставленными в такие формулы значениями и итоговые (вычисленные) значения M_t , м
	X	Y	R	X	Y	R		
1	2	3	4	5	6	7	8	9
н1039 О	—	—	—	4000 21.95	1284 814.0 0	—	Метод спутниковых геодезических измерений (определений)	$M_t = \text{SQRT}(M_1^2 + M_2^2) = \text{SQRT}(0,6^2 + 0,08^2) = 0,1\text{м}$
н1040 О	—	—	—	4000 18.07	1284 812.5 4	—	Метод спутниковых геодезических измерений (определений)	$M_t = \text{SQRT}(M_1^2 + M_2^2) = \text{SQRT}(0,6^2 + 0,08^2) = 0,1\text{м}$
н1041 О	—	—	—	4000 15.40	1284 819.8 1	—	Метод спутниковых геодезических измерений (определений)	$M_t = \text{SQRT}(M_1^2 + M_2^2) = \text{SQRT}(0,6^2 + 0,08^2) = 0,1\text{м}$
н1042 О	—	—	—	4000 19.48	1284 821.1 9	—	Метод спутниковых геодезических измерений (определений)	$M_t = \text{SQRT}(M_1^2 + M_2^2) = \text{SQRT}(0,6^2 + 0,08^2) = 0,1\text{м}$
н1039 О	—	—	—	4000 21.95	1284 814.0 0	—	Метод спутниковых геодезических измерений (определений)	$M_t = \text{SQRT}(M_1^2 + M_2^2) = \text{SQRT}(0,6^2 + 0,08^2) = 0,1\text{м}$

2. Сведения о характеристиках объекта недвижимости с кадастровым номером <u>13:15:0111004:2464</u>		
№ п/п	Наименование характеристики	Значение характеристики
1	2	3
1.	Вид объекта недвижимости	Здание
2.	Ранее присвоенный государственный учетный номер (инвентарный) здания, сооружения, объекта незавершенного строительства	—
3.	Кадастровый номер земельного участка (земельных участков), в границах которого (которых) расположены здание, сооружение, объект незавершенного строительства	—
4.	Уникальный учетный номер кадастрового квартала, в границах которого расположены здание, сооружение, объект незавершенного строительства	13:15:0111004
5.	Адрес здания, сооружения, объекта незавершенного строительства	Мордовия Респ, Лямбирский р-н, Черемисево с, Долгая ул, 37б д
5.1	Сведения о местоположении здания, сооружения, объекта незавершенного строительства (при отсутствии адреса) в структурированном в соответствии с федеральной информационной адресной системой виде	—
5.2	Дополнительные сведения о местоположении	—
6.	Иные сведения	—
3. Пояснения к сведениям об объекте недвижимости с кадастровым номером <u>13:15:0111004:2464</u>		
1.	—	
Описание местоположения зданий, сооружений, объектов незавершенного строительства на земельном участке		
1. Сведения о характерных точках контура объекта недвижимости с кадастровым номером <u>13:15:0111004:2465</u>		
Система координат <u>МСК-13, зона 1</u> <div style="text-align: right;">Зона № <u>1</u></div>		

Обозначение характерных точек контура	Содержатся в Едином государственном реестре недвижимости		Определены в ходе выполнения комплексных кадастровых работ				Метод определения координат	Формулы, примененные для расчета средней квадратической погрешности определения координат характерных точек (M _t), м, с подставленными в такие формулы значениями и итоговые (вычисленные) значения M _t , м		
	Координаты , м		Радиус, с, м		Координаты , м				Радиус, м	
	X	Y	R	X	Y	R				
1	2	3	4	5	6	7	8	9		
н1043 О	—	—	—	4001 67.32	1284 906.3 8	—	Метод спутниковых геодезических измерений (определений)	M _t =SQRT(M1^2+M2^2)=SQRT(0,6^2+0,08^2)=0,1м		
н1044 О	—	—	—	4001 73.84	1284 909.1 0	—	Метод спутниковых геодезических измерений (определений)	M _t =SQRT(M1^2+M2^2)=SQRT(0,6^2+0,08^2)=0,1м		
н1045 О	—	—	—	4001 70.11	1284 917.9 4	—	Метод спутниковых геодезических измерений (определений)	M _t =SQRT(M1^2+M2^2)=SQRT(0,6^2+0,08^2)=0,1м		
н1046 О	—	—	—	4001 59.29	1284 913.3 2	—	Метод спутниковых геодезических измерений (определений)	M _t =SQRT(M1^2+M2^2)=SQRT(0,6^2+0,08^2)=0,1м		

н1047 О	—	—	—	4001 62.47	1284 906.4 7	—	Метод спутниковых геодезически х измерений (определений)	$Mt = \sqrt{M1^2 + M2^2} = \sqrt{0,6^2 + 0,08^2} = 0,1\text{м}$
н1048 О	—	—	—	4001 66.49	1284 908.2 2	—	Метод спутниковых геодезически х измерений (определений)	$Mt = \sqrt{M1^2 + M2^2} = \sqrt{0,6^2 + 0,08^2} = 0,1\text{м}$
н1043 О	—	—	—	4001 67.32	1284 906.3 8	—	Метод спутниковых геодезически х измерений (определений)	$Mt = \sqrt{M1^2 + M2^2} = \sqrt{0,6^2 + 0,08^2} = 0,1\text{м}$

2. Сведения о характеристиках объекта недвижимости с кадастровым номером 13:15:0111004:2465

№ п/п	Наименование характеристики	Значение характеристики
1	2	3
1.	Вид объекта недвижимости	Здание
2.	Ранее присвоенный государственный учетный номер (инвентарный) здания, сооружения, объекта незавершенного строительства	—
3.	Кадастровый номер земельного участка (земельных участков), в границах которого (которых) расположены здание, сооружение, объект незавершенного строительства	—
4.	Уникальный учетный номер кадастрового квартала, в границах которого расположены здание, сооружение, объект незавершенного строительства	13:15:0111004
5.	Адрес здания, сооружения, объекта незавершенного строительства	Мордовия Респ, Лямбирский р-н, Черемисово с, Долгая ул, 48а д
5.1	Сведения о местоположении здания, сооружения, объекта незавершенного строительства (при отсутствии адреса) в структурированном в соответствии с федеральной информационной адресной системой виде	—

5.2	Дополнительные сведения о местоположении	—
6.	Иные сведения	—

3. Пояснения к сведениям об объекте недвижимости с кадастровым номером 13:15:0111004:2465

1.	—
----	---

**Описание местоположения зданий, сооружений,
объектов незавершенного строительства на земельном участке**

1. Сведения о характерных точках контура объекта недвижимости с кадастровым номером 13:15:0111004:2466

Система координат МСК-13, зона 1

Зона № 1

Обозначение характерных точек контура	Содержатся в Едином государственном реестре недвижимости			Определены в ходе выполнения комплексных кадастровых работ			Метод определения координат	Формулы, примененные для расчета средней квадратической погрешности определения координат характерных точек (M_t), м, с подставленными в такие формулы значениями и итоговые (вычисленные) значения M_t , м
	Координаты , м		Радиус, с, м	Координаты , м		Радиус, м		
	X	Y	R	X	Y	R		
1	2	3	4	5	6	7	8	9
н1049 О	—	—	—	4003 13.73	1284 965.7 0	—	Метод спутниковых геодезических измерений (определений)	$M_t = \text{SQRT}(M_1^2 + M_2^2) = \text{SQRT}(0,6^2 + 0,08^2) = 0,1\text{м}$
н1050 О	—	—	—	4003 24.79	1284 971.3	—	Метод спутниковых	$M_t = \text{SQRT}(M_1^2 + M_2^2) = \text{SQRT}(0,6^2 + 0,08^2) = 0,1\text{м}$

					2		геодезическ х измерений (определений)	8^2)=0,1м
н1051 О	—	—	—	4003 23.38	1284 973.9 3	—	Метод спутниковых геодезическ х измерений (определений)	$M_t = \sqrt{M_1^2 + M_2^2} = \sqrt{0,6^2 + 0,08^2} = 0,1\text{м}$
н1052 О	—	—	—	4003 25.12	1284 974.8 8	—	Метод спутниковых геодезическ х измерений (определений)	$M_t = \sqrt{M_1^2 + M_2^2} = \sqrt{0,6^2 + 0,08^2} = 0,1\text{м}$
н1053 О	—	—	—	4003 22.31	1284 980.3 0	—	Метод спутниковых геодезическ х измерений (определений)	$M_t = \sqrt{M_1^2 + M_2^2} = \sqrt{0,6^2 + 0,08^2} = 0,1\text{м}$
н1054 О	—	—	—	4003 09.24	1284 973.9 3	—	Метод спутниковых геодезическ х измерений (определений)	$M_t = \sqrt{M_1^2 + M_2^2} = \sqrt{0,6^2 + 0,08^2} = 0,1\text{м}$
н1049 О	—	—	—	4003 13.73	1284 965.7 0	—	Метод спутниковых геодезическ х измерений (определений)	$M_t = \sqrt{M_1^2 + M_2^2} = \sqrt{0,6^2 + 0,08^2} = 0,1\text{м}$

2. Сведения о характеристиках объекта недвижимости с кадастровым номером 13:15:0111004:2466

№ п/п	Наименование характеристики	Значение характеристики
1	2	3
1.	Вид объекта недвижимости	Здание
2.	Ранее присвоенный государственный учетный номер (инвентарный) здания, сооружения, объекта незавершенного строительства	—

3.	Кадастровый номер земельного участка (земельных участков), в границах которого (которых) расположены здание, сооружение, объект незавершенного строительства	—		
4.	Уникальный учетный номер кадастрового квартала, в границах которого расположены здание, сооружение, объект незавершенного строительства	13:15:0111004		
5.	Адрес здания, сооружения, объекта незавершенного строительства	Мордовия Респ, Лямбирский р-н, Черемешево с, Долгая ул, 60 д		
5.1	Сведения о местоположении здания, сооружения, объекта незавершенного строительства (при отсутствии адреса) в структурированном в соответствии с федеральной информационной адресной системой виде	—		
5.2	Дополнительные сведения о местоположении	—		
6.	Иные сведения	—		
3. Пояснения к сведениям об объекте недвижимости с кадастровым номером 13:15:0111004:2466				
1.	—			
Описание местоположения зданий, сооружений, объектов незавершенного строительства на земельном участке				
1. Сведения о характерных точках контура объекта недвижимости с кадастровым номером 13:15:0111004:2467				
Система координат МСК-13, зона 1				
Зона № 1				
Обозначение характерных	Содержатся в Едином государственном реестре недвижимости	Определены в ходе выполнения комплексных кадастровых работ	Метод определения координат	Формулы, примененные для расчета средней квадратической погрешности определения

точек контура	Координаты, м		Радиус, м	Координаты, м		Радиус, м		координат характерных точек (M_t), м, с подставленными в такие формулы значениями и итоговые (вычисленные) значения M_t , м
	X	Y	R	X	Y	R		
1	2	3	4	5	6	7	8	9
н1055 О	—	—	—	4003 80.34	1284 999.9 9	—	Метод спутниковых геодезических измерений (определений)	$M_t = \text{SQRT}(M_1^2 + M_2^2) = \text{SQRT}(0,6^2 + 0,08^2) = 0,1\text{м}$
н1056 О	—	—	—	4003 69.15	1284 994.4 4	—	Метод спутниковых геодезических измерений (определений)	$M_t = \text{SQRT}(M_1^2 + M_2^2) = \text{SQRT}(0,6^2 + 0,08^2) = 0,1\text{м}$
н1057 О	—	—	—	4003 65.53	1285 002.2 8	—	Метод спутниковых геодезических измерений (определений)	$M_t = \text{SQRT}(M_1^2 + M_2^2) = \text{SQRT}(0,6^2 + 0,08^2) = 0,1\text{м}$
н1058 О	—	—	—	4003 77.00	1285 007.6 7	—	Метод спутниковых геодезических измерений (определений)	$M_t = \text{SQRT}(M_1^2 + M_2^2) = \text{SQRT}(0,6^2 + 0,08^2) = 0,1\text{м}$
н1055 О	—	—	—	4003 80.34	1284 999.9 9	—	Метод спутниковых геодезических измерений (определений)	$M_t = \text{SQRT}(M_1^2 + M_2^2) = \text{SQRT}(0,6^2 + 0,08^2) = 0,1\text{м}$

2. Сведения о характеристиках объекта недвижимости с кадастровым номером <u>13:15:0111004:2467</u>		
№ п/п	Наименование характеристики	Значение характеристики
1	2	3
1.	Вид объекта недвижимости	Здание
2.	Ранее присвоенный государственный учетный номер (инвентарный) здания, сооружения, объекта незавершенного строительства	—
3.	Кадастровый номер земельного участка (земельных участков), в границах которого (которых) расположены здание, сооружение, объект незавершенного строительства	—
4.	Уникальный учетный номер кадастрового квартала, в границах которого расположены здание, сооружение, объект незавершенного строительства	13:15:0111004
5.	Адрес здания, сооружения, объекта незавершенного строительства	Мордовия Респ, Лямбирский р-н, Черемисево с, Долгая ул, 64 д
5.1	Сведения о местоположении здания, сооружения, объекта незавершенного строительства (при отсутствии адреса) в структурированном в соответствии с федеральной информационной адресной системой виде	—
5.2	Дополнительные сведения о местоположении	—
6.	Иные сведения	—
3. Пояснения к сведениям об объекте недвижимости с кадастровым номером <u>13:15:0111004:2467</u>		
1.	—	
Описание местоположения зданий, сооружений, объектов незавершенного строительства на земельном участке		
1. Сведения о характерных точках контура объекта недвижимости с кадастровым номером <u>13:15:0111004:2468</u>		
Система координат <u>МСК-13, зона 1</u>		Зона № <u>1</u>

Обозначение характерных точек контура	Содержатся в Едином государственном реестре недвижимости		Определены в ходе выполнения комплексных кадастровых работ				Метод определения координат	Формулы, примененные для расчета средней квадратической погрешности определения координат характерных точек (M _t), м, с подставленными в такие формулы значениями и итоговые (вычисленные) значения M _t , м		
	Координаты , м		Радиус, с, м		Координаты , м				Радиус, м	
	X	Y	R	X	Y	R				
1	2	3	4	5	6	7	8	9		
н1059 О	—	—	—	4004 03.97	1284 960.2 8	—	Метод спутниковых геодезическ их измерений (определений)	M _t =SQRT(M1^2+M2^2)=SQRT(0,6^2+0,08^2)=0,1м		
н1060 О	—	—	—	4003 99.79	1284 968.7 7	—	Метод спутниковых геодезическ их измерений (определений)	M _t =SQRT(M1^2+M2^2)=SQRT(0,6^2+0,08^2)=0,1м		
н1061 О	—	—	—	4004 10.08	1284 973.7 9	—	Метод спутниковых геодезическ их измерений (определений)	M _t =SQRT(M1^2+M2^2)=SQRT(0,6^2+0,08^2)=0,1м		
н1062 О	—	—	—	4004 11.90	1284 970.0 4	—	Метод спутниковых геодезическ их измерений (определений)	M _t =SQRT(M1^2+M2^2)=SQRT(0,6^2+0,08^2)=0,1м		

н1063 О	—	—	—	4004 12.57	1284 970.4 0	—	Метод спутниковых геодезически х измерений (определений)	$Mt=\sqrt{M1^2+M2^2}=\sqrt{0,6^2+0,08^2}=0,1\text{м}$
н1064 О	—	—	—	4004 13.66	1284 968.2 1	—	Метод спутниковых геодезически х измерений (определений)	$Mt=\sqrt{M1^2+M2^2}=\sqrt{0,6^2+0,08^2}=0,1\text{м}$
н1065 О	—	—	—	4004 12.88	1284 967.8 2	—	Метод спутниковых геодезически х измерений (определений)	$Mt=\sqrt{M1^2+M2^2}=\sqrt{0,6^2+0,08^2}=0,1\text{м}$
н1066 О	—	—	—	4004 14.05	1284 965.2 9	—	Метод спутниковых геодезически х измерений (определений)	$Mt=\sqrt{M1^2+M2^2}=\sqrt{0,6^2+0,08^2}=0,1\text{м}$
н1059 О	—	—	—	4004 03.97	1284 960.2 8	—	Метод спутниковых геодезически х измерений (определений)	$Mt=\sqrt{M1^2+M2^2}=\sqrt{0,6^2+0,08^2}=0,1\text{м}$

2. Сведения о характеристиках объекта недвижимости с кадастровым номером 13:15:0111004:2468

№ п/п	Наименование характеристики	Значение характеристики
1	2	3
1.	Вид объекта недвижимости	Здание
2.	Ранее присвоенный государственный учетный номер (инвентарный) здания, сооружения, объекта незавершенного строительства	—
3.	Кадастровый номер земельного участка (земельных участков), в границах которого (которых) расположены здание, сооружение, объект	—

	незавершенного строительства	
4.	Уникальный учетный номер кадастрового квартала, в границах которого расположены здание, сооружение, объект незавершенного строительства	13:15:0111004
5.	Адрес здания, сооружения, объекта незавершенного строительства	Мордовия Респ, Лямбирский р-н, Черемешево с, Долгая ул, 67 д
5.1	Сведения о местоположении здания, сооружения, объекта незавершенного строительства (при отсутствии адреса) в структурированном в соответствии с федеральной информационной адресной системой виде	–
5.2	Дополнительные сведения о местоположении	–
6.	Иные сведения	–

3. Пояснения к сведениям об объекте недвижимости с кадастровым номером 13:15:0111004:2468

1.	–
----	---

Описание местоположения зданий, сооружений, объектов незавершенного строительства на земельном участке

1. Сведения о характерных точках контура объекта недвижимости с кадастровым номером 13:15:0111004:2469

Система координат МСК-13, зона 1

Зона № 1

Обозначение характерных точек контура	Содержатся в Едином государственном реестре недвижимости		Определены в ходе выполнения комплексных кадастровых работ		Метод определения координат	Формулы, примененные для расчета средней квадратической погрешности определения координат характерных точек (M_t), м, с подставленными в такие формулы значениями и итоговые (вычисленные) значения M_t , м
	Координаты, м	Радиус, м	Координаты, м	Радиус, м		

	X	Y	R	X	Y	R		
1	2	3	4	5	6	7	8	9
н1067 О	—	—	—	4005 41.45	1285 068.3 1	—	Метод спутниковых геодезически х измерений (определений)	$Mt=\sqrt{M1^2+M2^2}=\sqrt{0,6^2+0,08^2}=0,1\text{м}$
н1068 О	—	—	—	4005 39.40	1285 075.1 7	—	Метод спутниковых геодезически х измерений (определений)	$Mt=\sqrt{M1^2+M2^2}=\sqrt{0,6^2+0,08^2}=0,1\text{м}$
н1069 О	—	—	—	4005 25.05	1285 071.0 5	—	Метод спутниковых геодезически х измерений (определений)	$Mt=\sqrt{M1^2+M2^2}=\sqrt{0,6^2+0,08^2}=0,1\text{м}$
н1070 О	—	—	—	4005 26.89	1285 063.9 9	—	Метод спутниковых геодезически х измерений (определений)	$Mt=\sqrt{M1^2+M2^2}=\sqrt{0,6^2+0,08^2}=0,1\text{м}$
н1067 О	—	—	—	4005 41.45	1285 068.3 1	—	Метод спутниковых геодезически х измерений (определений)	$Mt=\sqrt{M1^2+M2^2}=\sqrt{0,6^2+0,08^2}=0,1\text{м}$

2. Сведения о характеристиках объекта недвижимости с кадастровым номером 13:15:0111004:2469

№ п/п	Наименование характеристики	Значение характеристики
1	2	3
1.	Вид объекта недвижимости	Здание
2.	Ранее присвоенный государственный учетный номер (инвентарный) здания, сооружения, объекта	—

	незавершенного строительства	
3.	Кадастровый номер земельного участка (земельных участков), в границах которого (которых) расположены здание, сооружение, объект незавершенного строительства	—
4.	Уникальный учетный номер кадастрового квартала, в границах которого расположены здание, сооружение, объект незавершенного строительства	13:15:0111004
5.	Адрес здания, сооружения, объекта незавершенного строительства	Мордовия Респ, Лямбирский р-н, Черemiшево с, Долгая ул, 76 д
5.1	Сведения о местоположении здания, сооружения, объекта незавершенного строительства (при отсутствии адреса) в структурированном в соответствии с федеральной информационной адресной системой виде	—
5.2	Дополнительные сведения о местоположении	—
6.	Иные сведения	—

3. Пояснения к сведениям об объекте недвижимости с кадастровым номером 13:15:0111004:2469

1.	—
----	---

Описание местоположения зданий, сооружений, объектов незавершенного строительства на земельном участке

1. Сведения о характерных точках контура объекта недвижимости с кадастровым номером 13:15:0111004:2470

Система координат МСК-13, зона 1

Зона № 1

Обозначение характерных	Содержатся в Едином государственном реестре недвижимости	Определены в ходе выполнения комплексных кадастровых работ	Метод определения координат	Формулы, примененные для расчета средней квадратической погрешности определения
----------------------------	--	---	-----------------------------------	--

точек контура	Координаты, м		Радиус, м	Координаты, м		Радиус, м		координат характерных точек (M_t), м, с подставленными в такие формулы значениями и итоговые (вычисленные) значения M_t , м
	X	Y	R	X	Y	R		
1	2	3	4	5	6	7	8	9
н1071 О	—	—	—	4005 92.56	1285 076.2 5	—	Метод спутниковых геодезических измерений (определений)	$M_t = \text{SQRT}(M_1^2 + M_2^2) = \text{SQRT}(0,6^2 + 0,08^2) = 0,1\text{м}$
н1072 О	—	—	—	4005 85.76	1285 074.8 1	—	Метод спутниковых геодезических измерений (определений)	$M_t = \text{SQRT}(M_1^2 + M_2^2) = \text{SQRT}(0,6^2 + 0,08^2) = 0,1\text{м}$
н1073 О	—	—	—	4005 83.35	1285 086.6 0	—	Метод спутниковых геодезических измерений (определений)	$M_t = \text{SQRT}(M_1^2 + M_2^2) = \text{SQRT}(0,6^2 + 0,08^2) = 0,1\text{м}$
н1074 О	—	—	—	4005 92.36	1285 088.4 0	—	Метод спутниковых геодезических измерений (определений)	$M_t = \text{SQRT}(M_1^2 + M_2^2) = \text{SQRT}(0,6^2 + 0,08^2) = 0,1\text{м}$
н1075 О	—	—	—	4005 93.90	1285 080.6 7	—	Метод спутниковых геодезических измерений (определений)	$M_t = \text{SQRT}(M_1^2 + M_2^2) = \text{SQRT}(0,6^2 + 0,08^2) = 0,1\text{м}$

н1076 О	—	—	—	4005 91.76	1285 080.2 3	—	Метод спутниковых геодезически х измерений (определений)	$Mt = \sqrt{M1^2 + M2^2} = \sqrt{0,6^2 + 0,08^2} = 0,1\text{м}$
н1071 О	—	—	—	4005 92.56	1285 076.2 5	—	Метод спутниковых геодезически х измерений (определений)	$Mt = \sqrt{M1^2 + M2^2} = \sqrt{0,6^2 + 0,08^2} = 0,1\text{м}$

2. Сведения о характеристиках объекта недвижимости с кадастровым номером 13:15:0111004:2470

№ п/п	Наименование характеристики	Значение характеристики
1	2	3
1.	Вид объекта недвижимости	Здание
2.	Ранее присвоенный государственный учетный номер (инвентарный) здания, сооружения, объекта незавершенного строительства	—
3.	Кадастровый номер земельного участка (земельных участков), в границах которого (которых) расположены здание, сооружение, объект незавершенного строительства	—
4.	Уникальный учетный номер кадастрового квартала, в границах которого расположены здание, сооружение, объект незавершенного строительства	13:15:0111004
5.	Адрес здания, сооружения, объекта незавершенного строительства	Мордовия Респ, Лямбирский р-н, Черемисово с, Долгая ул, 80 д
5.1	Сведения о местоположении здания, сооружения, объекта незавершенного строительства (при отсутствии адреса) в структурированном в соответствии с федеральной информационной адресной системой виде	—
5.2	Дополнительные сведения о местоположении	—
6.	Иные сведения	—

3. Пояснения к сведениям об объекте недвижимости с кадастровым номером 13:15:0111004:2470

1.	–									
Описание местоположения зданий, сооружений, объектов незавершенного строительства на земельном участке										
1. Сведения о характерных точках контура объекта недвижимости с кадастровым номером 13:15:0111004:2472										
Система координат МСК-13, зона 1						Зона № 1				
Обозначение характерных точек контура	Содержатся в Едином государственном реестре недвижимости			Определены в ходе выполнения комплексных кадастровых работ			Метод определения координат	Формулы, примененные для расчета средней квадратической погрешности определения координат характерных точек (M _t), м, с подставленными в такие формулы значениями и итоговые (вычисленные) значения M _t , м		
	Координаты, м		Радиус, м	Координаты, м		Радиус, м				
	X	Y	R	X	Y	R				
1	2	3	4	5	6	7	8	9		
н1077 О	–	–	–	4008 62.43	1285 119.7 7	–	Метод спутниковых геодезических измерений (определений)	M _t =SQRT(M1^2+M2^2)=SQRT(0,6^2+0,08^2)=0,1м		
н1078 О	–	–	–	4008 49.57	1285 119.4 3	–	Метод спутниковых геодезических измерений (определений)	M _t =SQRT(M1^2+M2^2)=SQRT(0,6^2+0,08^2)=0,1м		
н1079	–	–	–	4008	1285 130.1	–	Метод спутниковых	M _t =SQRT(M1^2+M2^2)=SQRT(0,6^2+0,0		

О				49.42	5		геодезическ х измерений (определений)	$8^2=0,1\text{м}$
н1080 О	—	—	—	4008 56.99	1285 130.3 2	—	Метод спутниковых геодезическ х измерений (определений)	$Mt=\text{SQRT}(M1^2+M2^2)=\text{SQRT}(0,6^2+0,08^2)=0,1\text{м}$
н1081 О	—	—	—	4008 56.93	1285 127.1 4	—	Метод спутниковых геодезическ х измерений (определений)	$Mt=\text{SQRT}(M1^2+M2^2)=\text{SQRT}(0,6^2+0,08^2)=0,1\text{м}$
н1082 О	—	—	—	4008 62.29	1285 127.1 4	—	Метод спутниковых геодезическ х измерений (определений)	$Mt=\text{SQRT}(M1^2+M2^2)=\text{SQRT}(0,6^2+0,08^2)=0,1\text{м}$
н1077 О	—	—	—	4008 62.43	1285 119.7 7	—	Метод спутниковых геодезическ х измерений (определений)	$Mt=\text{SQRT}(M1^2+M2^2)=\text{SQRT}(0,6^2+0,08^2)=0,1\text{м}$

2. Сведения о характеристиках объекта недвижимости с кадастровым номером 13:15:0111004:2472

№ п/п	Наименование характеристики	Значение характеристики
1	2	3
1.	Вид объекта недвижимости	Здание
2.	Ранее присвоенный государственный учетный номер (инвентарный) здания, сооружения, объекта незавершенного строительства	—
3.	Кадастровый номер земельного участка (земельных участков), в границах которого (которых) расположены здание, сооружение, объект незавершенного строительства	—
4.	Уникальный учетный номер кадастрового квартала, в	13:15:0111004

	границах которого расположены здание, сооружение, объект незавершенного строительства	
5.	Адрес здания, сооружения, объекта незавершенного строительства	Мордовия Респ, Лямбирский р-н, Черemiшево с, Долгая ул, 98 д
5.1	Сведения о местоположении здания, сооружения, объекта незавершенного строительства (при отсутствии адреса) в структурированном в соответствии с федеральной информационной адресной системой виде	—
5.2	Дополнительные сведения о местоположении	—
6.	Иные сведения	—

3. Пояснения к сведениям об объекте недвижимости с кадастровым номером 13:15:0111004:2472

1.	—
----	---

Описание местоположения зданий, сооружений, объектов незавершенного строительства на земельном участке

1. Сведения о характерных точках контура объекта недвижимости с кадастровым номером 13:15:0111004:2473

Система координат МСК-13, зона 1

Зона № 1

Обозначение характерных точек контура	Содержатся в Едином государственном реестре недвижимости		Определены в ходе выполнения комплексных кадастровых работ			Метод определения координат	Формулы, примененные для расчета средней квадратической погрешности определения координат характерных точек (M _t), м, с подставленными в такие формулы значениями и итоговые (вычисленные) значения M _t , м	
	Координаты , м		Радиус, м	Координаты , м				Радиус, м
	X	Y	R	X	Y			R

1	2	3	4	5	6	7	8	9
н1083 О	—	—	—	3995 06.56	1284 660.2 0	—	Метод спутниковых геодезически х измерений (определений)	$Mt=\sqrt{M1^2+M2^2}=\sqrt{0,6^2+0,08^2}=0,1\text{м}$
н1084 О	—	—	—	3995 14.48	1284 663.1 4	—	Метод спутниковых геодезически х измерений (определений)	$Mt=\sqrt{M1^2+M2^2}=\sqrt{0,6^2+0,08^2}=0,1\text{м}$
н1085 О	—	—	—	3995 11.62	1284 671.4 9	—	Метод спутниковых геодезически х измерений (определений)	$Mt=\sqrt{M1^2+M2^2}=\sqrt{0,6^2+0,08^2}=0,1\text{м}$
н1086 О	—	—	—	3995 03.68	1284 668.8 4	—	Метод спутниковых геодезически х измерений (определений)	$Mt=\sqrt{M1^2+M2^2}=\sqrt{0,6^2+0,08^2}=0,1\text{м}$
н1083 О	—	—	—	3995 06.56	1284 660.2 0	—	Метод спутниковых геодезически х измерений (определений)	$Mt=\sqrt{M1^2+M2^2}=\sqrt{0,6^2+0,08^2}=0,1\text{м}$

2. Сведения о характеристиках объекта недвижимости с кадастровым номером 13:15:0111004:2473

№ п/п	Наименование характеристики	Значение характеристики
1	2	3
1.	Вид объекта недвижимости	Здание
2.	Ранее присвоенный государственный учетный номер (инвентарный) здания, сооружения, объекта незавершенного строительства	—
3.	Кадастровый номер земельного участка (земельных участков), в границах которого (которых)	—

	расположены здание, сооружение, объект незавершенного строительства	
4.	Уникальный учетный номер кадастрового квартала, в границах которого расположены здание, сооружение, объект незавершенного строительства	13:15:0111004
5.	Адрес здания, сооружения, объекта незавершенного строительства	Мордовия Респ, Лямбирский р-н, Черemiшево с, Долгая ул, 9а д
5.1	Сведения о местоположении здания, сооружения, объекта незавершенного строительства (при отсутствии адреса) в структурированном в соответствии с федеральной информационной адресной системой виде	—
5.2	Дополнительные сведения о местоположении	—
6.	Иные сведения	—

3. Пояснения к сведениям об объекте недвижимости с кадастровым номером 13:15:0111004:2473

1.	—
----	---

Описание местоположения зданий, сооружений, объектов незавершенного строительства на земельном участке

1. Сведения о характерных точках контура объекта недвижимости с кадастровым номером 13:15:0111004:2474

Система координат МСК-13, зона 1

Зона № 1

Обозначение характерных	Содержатся в Едином государственном реестре недвижимости	Определены в ходе выполнения комплексных кадастровых работ	Метод определения координат	Формулы, примененные для расчета средней квадратической погрешности определения
-------------------------	--	--	-----------------------------	---

точек контура	Координаты, м		Радиус, м	Координаты, м		Радиус, м		координат характерных точек (M_t), м, с подставленными в такие формулы значениями и итоговые (вычисленные) значения M_t , м
	X	Y	R	X	Y	R		
1	2	3	4	5	6	7	8	9
н1087 О	—	—	—	4005 20.30	1284 559.8 0	—	Метод спутниковых геодезических измерений (определений)	$M_t = \text{SQRT}(M_1^2 + M_2^2) = \text{SQRT}(0,6^2 + 0,08^2) = 0,1\text{м}$
н1088 О	—	—	—	4005 17.98	1284 570.2 4	—	Метод спутниковых геодезических измерений (определений)	$M_t = \text{SQRT}(M_1^2 + M_2^2) = \text{SQRT}(0,6^2 + 0,08^2) = 0,1\text{м}$
н1089 О	—	—	—	4005 27.38	1284 572.1 8	—	Метод спутниковых геодезических измерений (определений)	$M_t = \text{SQRT}(M_1^2 + M_2^2) = \text{SQRT}(0,6^2 + 0,08^2) = 0,1\text{м}$
н1090 О	—	—	—	4005 27.11	1284 573.5 5	—	Метод спутниковых геодезических измерений (определений)	$M_t = \text{SQRT}(M_1^2 + M_2^2) = \text{SQRT}(0,6^2 + 0,08^2) = 0,1\text{м}$
н1091 О	—	—	—	4005 31.14	1284 574.3 3	—	Метод спутниковых геодезических измерений (определений)	$M_t = \text{SQRT}(M_1^2 + M_2^2) = \text{SQRT}(0,6^2 + 0,08^2) = 0,1\text{м}$

н1092 О	—	—	—	4005 32.78	1284 566.5 4	—	Метод спутниковых геодезически х измерений (определений)	$Mt=\sqrt{M1^2+M2^2}=\sqrt{0,6^2+0,08^2}=0,1\text{м}$
н1093 О	—	—	—	4005 28.66	1284 565.4 7	—	Метод спутниковых геодезически х измерений (определений)	$Mt=\sqrt{M1^2+M2^2}=\sqrt{0,6^2+0,08^2}=0,1\text{м}$
н1094 О	—	—	—	4005 29.46	1284 561.9 5	—	Метод спутниковых геодезически х измерений (определений)	$Mt=\sqrt{M1^2+M2^2}=\sqrt{0,6^2+0,08^2}=0,1\text{м}$
н1087 О	—	—	—	4005 20.30	1284 559.8 0	—	Метод спутниковых геодезически х измерений (определений)	$Mt=\sqrt{M1^2+M2^2}=\sqrt{0,6^2+0,08^2}=0,1\text{м}$

2. Сведения о характеристиках объекта недвижимости с кадастровым номером 13:15:0111004:2474

№ п/п	Наименование характеристики	Значение характеристики
1	2	3
1.	Вид объекта недвижимости	Здание
2.	Ранее присвоенный государственный учетный номер (инвентарный) здания, сооружения, объекта незавершенного строительства	—
3.	Кадастровый номер земельного участка (земельных участков), в границах которого (которых) расположены здание, сооружение, объект незавершенного строительства	—
4.	Уникальный учетный номер кадастрового квартала, в границах которого расположены здание, сооружение, объект незавершенного строительства	13:15:0111004
5.	Адрес здания, сооружения, объекта незавершенного строительства	Мордовия Респ, Лямбирский р-н, Черemiшево с, Колхозная ул, 14 д

5.1	Сведения о местоположении здания, сооружения, объекта незавершенного строительства (при отсутствии адреса) в структурированном в соответствии с федеральной информационной адресной системой виде	—						
5.2	Дополнительные сведения о местоположении	—						
6.	Иные сведения	—						
3. Пояснения к сведениям об объекте недвижимости с кадастровым номером 13:15:0111004:2474								
1.	—							
Описание местоположения зданий, сооружений, объектов незавершенного строительства на земельном участке								
1. Сведения о характерных точках контура объекта недвижимости с кадастровым номером 13:15:0111004:2475								
Система координат МСК-13, зона 1								
Зона № 1								
Обозначение характерных точек контура	Содержатся в Едином государственном реестре недвижимости		Определены в ходе выполнения комплексных кадастровых работ		Метод определения координат	Формулы, примененные для расчета средней квадратической погрешности определения координат характерных точек (M _t), м, с подставленными в такие формулы значениями и итоговые (вычисленные) значения M _t , м		
	Координаты, м	Радиус, м	Координаты, м	Радиус, м				
	X	Y	R	X			Y	R
1	2	3	4	5	6	7	8	9
н1095 О	—	—	—	4005 89.83	1284 583.6 4	—	Метод спутниковых геодезически	M _t =SQRT(M1^2+M2^2)=SQRT(0,6^2+0,08^2)=0,1м

							х измерений (определений)	
н1096 О	—	—	—	4005 81.67	1284 580.9 0	—	Метод спутниковых геодезически х измерений (определений)	$Mt=\sqrt{M1^2+M2^2}=\sqrt{0,6^2+0,08^2}=0,1\text{м}$
н1097 О	—	—	—	4005 78.79	1284 588.2 5	—	Метод спутниковых геодезически х измерений (определений)	$Mt=\sqrt{M1^2+M2^2}=\sqrt{0,6^2+0,08^2}=0,1\text{м}$
н1098 О	—	—	—	4005 88.87	1284 591.7 6	—	Метод спутниковых геодезически х измерений (определений)	$Mt=\sqrt{M1^2+M2^2}=\sqrt{0,6^2+0,08^2}=0,1\text{м}$
н1099 О	—	—	—	4005 90.13	1284 588.5 4	—	Метод спутниковых геодезически х измерений (определений)	$Mt=\sqrt{M1^2+M2^2}=\sqrt{0,6^2+0,08^2}=0,1\text{м}$
н1100 О	—	—	—	4005 88.24	1284 587.8 0	—	Метод спутниковых геодезически х измерений (определений)	$Mt=\sqrt{M1^2+M2^2}=\sqrt{0,6^2+0,08^2}=0,1\text{м}$
н1095 О	—	—	—	4005 89.83	1284 583.6 4	—	Метод спутниковых геодезически х измерений (определений)	$Mt=\sqrt{M1^2+M2^2}=\sqrt{0,6^2+0,08^2}=0,1\text{м}$

2. Сведения о характеристиках объекта недвижимости с кадастровым номером 13:15:0111004:2475

№ п/п	Наименование характеристики	Значение характеристики
1	2	3

1.	Вид объекта недвижимости	Здание
2.	Ранее присвоенный государственный учетный номер (инвентарный) здания, сооружения, объекта незавершенного строительства	—
3.	Кадастровый номер земельного участка (земельных участков), в границах которого (которых) расположены здание, сооружение, объект незавершенного строительства	—
4.	Уникальный учетный номер кадастрового квартала, в границах которого расположены здание, сооружение, объект незавершенного строительства	13:15:0111004
5.	Адрес здания, сооружения, объекта незавершенного строительства	Мордовия Респ, Лямбирский р-н, Черemiшево с, Колхозная ул, 18 д
5.1	Сведения о местоположении здания, сооружения, объекта незавершенного строительства (при отсутствии адреса) в структурированном в соответствии с федеральной информационной адресной системой виде	—
5.2	Дополнительные сведения о местоположении	—
6.	Иные сведения	—

3. Пояснения к сведениям об объекте недвижимости с кадастровым номером 13:15:0111004:2475

1.	—
----	---

Описание местоположения зданий, сооружений, объектов незавершенного строительства на земельном участке

1. Сведения о характерных точках контура объекта недвижимости с кадастровым номером 13:15:0111004:2476

Система координат МСК-13, зона 1

Зона № 1

Обозначение характерных точек	Содержатся в Едином государственном реестре недвижимости	Определены в ходе выполнения комплексных кадастровых работ	Метод определения координат	Формулы, примененные для расчета средней квадратической погрешности определения
-------------------------------	--	--	-----------------------------	---

точек контура	Координаты, м		Радиус, м	Координаты, м		Радиус, м		координат характерных точек (M_t), м, с подставленными в такие формулы значениями и итоговые (вычисленные) значения M_t , м
	X	Y	R	X	Y	R		
1	2	3	4	5	6	7	8	9
н1101 О	—	—	—	4003 66.12	1284 494.6 4	—	Метод спутниковых геодезических измерений (определений)	$M_t = \text{SQRT}(M_1^2 + M_2^2) = \text{SQRT}(0,6^2 + 0,08^2) = 0,1\text{м}$
н1102 О	—	—	—	4003 64.42	1284 501.9 1	—	Метод спутниковых геодезических измерений (определений)	$M_t = \text{SQRT}(M_1^2 + M_2^2) = \text{SQRT}(0,6^2 + 0,08^2) = 0,1\text{м}$
н1103 О	—	—	—	4003 52.53	1284 498.7 6	—	Метод спутниковых геодезических измерений (определений)	$M_t = \text{SQRT}(M_1^2 + M_2^2) = \text{SQRT}(0,6^2 + 0,08^2) = 0,1\text{м}$
н1104 О	—	—	—	4003 54.37	1284 491.5 3	—	Метод спутниковых геодезических измерений (определений)	$M_t = \text{SQRT}(M_1^2 + M_2^2) = \text{SQRT}(0,6^2 + 0,08^2) = 0,1\text{м}$
н1101 О	—	—	—	4003 66.12	1284 494.6 4	—	Метод спутниковых геодезических измерений (определений)	$M_t = \text{SQRT}(M_1^2 + M_2^2) = \text{SQRT}(0,6^2 + 0,08^2) = 0,1\text{м}$

2. Сведения о характеристиках объекта недвижимости с кадастровым номером <u>13:15:0111004:2476</u>		
№ п/п	Наименование характеристики	Значение характеристики
1	2	3
1.	Вид объекта недвижимости	Здание
2.	Ранее присвоенный государственный учетный номер (инвентарный) здания, сооружения, объекта незавершенного строительства	—
3.	Кадастровый номер земельного участка (земельных участков), в границах которого (которых) расположены здание, сооружение, объект незавершенного строительства	—
4.	Уникальный учетный номер кадастрового квартала, в границах которого расположены здание, сооружение, объект незавершенного строительства	13:15:0111004
5.	Адрес здания, сооружения, объекта незавершенного строительства	Мордовия Респ, Лямбирский р-н, Черemiшево с, Колхозная ул, 4 д
5.1	Сведения о местоположении здания, сооружения, объекта незавершенного строительства (при отсутствии адреса) в структурированном в соответствии с федеральной информационной адресной системой виде	—
5.2	Дополнительные сведения о местоположении	—
6.	Иные сведения	—
3. Пояснения к сведениям об объекте недвижимости с кадастровым номером <u>13:15:0111004:2476</u>		
1.	—	
Описание местоположения зданий, сооружений, объектов незавершенного строительства на земельном участке		
1. Сведения о характерных точках контура объекта недвижимости с кадастровым номером <u>13:15:0111004:2477</u>		
Система координат <u>МСК-13, зона 1</u>		Зона № <u>1</u>

Обозначение характерных точек контура	Содержатся в Едином государственном реестре недвижимости		Определены в ходе выполнения комплексных кадастровых работ				Метод определения координат	Формулы, примененные для расчета средней квадратической погрешности определения координат характерных точек (M _t), м, с подставленными в такие формулы значениями и итоговые (вычисленные) значения M _t , м		
	Координаты , м		Радиус, с, м		Координаты , м				Радиус, м	
	X	Y	R	X	Y	R				
1	2	3	4	5	6	7	8	9		
н1105 О	—	—	—	4004 30.24	1284 466.5 2	—	Метод спутниковых геодезических измерений (определений)	M _t =SQRT(M1^2+M2^2)=SQRT(0,6^2+0,08^2)=0,1м		
н1106 О	—	—	—	4004 39.50	1284 470.1 5	—	Метод спутниковых геодезических измерений (определений)	M _t =SQRT(M1^2+M2^2)=SQRT(0,6^2+0,08^2)=0,1м		
н1107 О	—	—	—	4004 38.46	1284 472.9 0	—	Метод спутниковых геодезических измерений (определений)	M _t =SQRT(M1^2+M2^2)=SQRT(0,6^2+0,08^2)=0,1м		
н1108 О	—	—	—	4004 36.53	1284 472.2 0	—	Метод спутниковых геодезических измерений (определений)	M _t =SQRT(M1^2+M2^2)=SQRT(0,6^2+0,08^2)=0,1м		

н1109 О	—	—	—	4004 33.56	1284 479.5 9	—	Метод спутниковых геодезически х измерений (определений)	$Mt = \sqrt{M1^2 + M2^2} = \sqrt{0,6^2 + 0,08^2} = 0,1\text{м}$
н1110 О	—	—	—	4004 26.03	1284 476.7 0	—	Метод спутниковых геодезически х измерений (определений)	$Mt = \sqrt{M1^2 + M2^2} = \sqrt{0,6^2 + 0,08^2} = 0,1\text{м}$
н1111 О	—	—	—	4004 27.47	1284 473.2 0	—	Метод спутниковых геодезически х измерений (определений)	$Mt = \sqrt{M1^2 + M2^2} = \sqrt{0,6^2 + 0,08^2} = 0,1\text{м}$
н1112 О	—	—	—	4004 25.95	1284 472.5 6	—	Метод спутниковых геодезически х измерений (определений)	$Mt = \sqrt{M1^2 + M2^2} = \sqrt{0,6^2 + 0,08^2} = 0,1\text{м}$
н1113 О	—	—	—	4004 26.95	1284 470.2 1	—	Метод спутниковых геодезически х измерений (определений)	$Mt = \sqrt{M1^2 + M2^2} = \sqrt{0,6^2 + 0,08^2} = 0,1\text{м}$
н1114 О	—	—	—	4004 28.46	1284 470.8 5	—	Метод спутниковых геодезически х измерений (определений)	$Mt = \sqrt{M1^2 + M2^2} = \sqrt{0,6^2 + 0,08^2} = 0,1\text{м}$
н1105 О	—	—	—	4004 30.24	1284 466.5 2	—	Метод спутниковых геодезически х измерений (определений)	$Mt = \sqrt{M1^2 + M2^2} = \sqrt{0,6^2 + 0,08^2} = 0,1\text{м}$

2. Сведения о характеристиках объекта недвижимости с кадастровым номером 13:15:0111004:2477

№ п/п	Наименование характеристики	Значение характеристики
1	2	3
1.	Вид объекта недвижимости	Здание
2.	Ранее присвоенный государственный учетный номер (инвентарный) здания, сооружения, объекта незавершенного строительства	—
3.	Кадастровый номер земельного участка (земельных участков), в границах которого (которых) расположены здание, сооружение, объект незавершенного строительства	—
4.	Уникальный учетный номер кадастрового квартала, в границах которого расположены здание, сооружение, объект незавершенного строительства	13:15:0111004
5.	Адрес здания, сооружения, объекта незавершенного строительства	Мордовия Респ, Лямбирский р-н, Черемешево с, Колхозная ул, 9 д
5.1	Сведения о местоположении здания, сооружения, объекта незавершенного строительства (при отсутствии адреса) в структурированном в соответствии с федеральной информационной адресной системой виде	—
5.2	Дополнительные сведения о местоположении	—
6.	Иные сведения	—
3. Пояснения к сведениям об объекте недвижимости с кадастровым номером 13:15:0111004:2477		
1.	—	
Описание местоположения зданий, сооружений, объектов незавершенного строительства на земельном участке		
1. Сведения о характерных точках контура объекта недвижимости с кадастровым номером 13:15:0111004:2478		
Система координат МСК-13, зона 1		Зона № 1

Обозначение характерных точек контура	Содержатся в Едином государственном реестре недвижимости		Определены в ходе выполнения комплексных кадастровых работ				Метод определения координат	Формулы, примененные для расчета средней квадратической погрешности определения координат характерных точек (M _t), м, с подставленными в такие формулы значениями и итоговые (вычисленные) значения M _t , м		
	Координаты , м		Радиус, с, м		Координаты , м				Радиус, м	
	X	Y	R	X	Y	R				
1	2	3	4	5	6	7	8	9		
н1115 О	—	—	—	4003 10.04	1284 686.9 3	—	Метод спутниковых геодезических измерений (определений)	M _t =SQRT(M1^2+M2^2)=SQRT(0,6^2+0,08^2)=0,1м		
н1116 О	—	—	—	4003 07.06	1284 696.9 4	—	Метод спутниковых геодезических измерений (определений)	M _t =SQRT(M1^2+M2^2)=SQRT(0,6^2+0,08^2)=0,1м		
н1117 О	—	—	—	4002 98.29	1284 694.4 1	—	Метод спутниковых геодезических измерений (определений)	M _t =SQRT(M1^2+M2^2)=SQRT(0,6^2+0,08^2)=0,1м		
н1118 О	—	—	—	4002 97.65	1284 696.3 5	—	Метод спутниковых геодезических измерений (определений)	M _t =SQRT(M1^2+M2^2)=SQRT(0,6^2+0,08^2)=0,1м		

н1119 О	—	—	—	4002 94.86	1284 695.4 7	—	Метод спутниковых геодезически х измерений (определений)	$Mt = \sqrt{M1^2 + M2^2} = \sqrt{0,6^2 + 0,08^2} = 0,1\text{м}$
н1120 О	—	—	—	4002 96.64	1284 689.7 6	—	Метод спутниковых геодезически х измерений (определений)	$Mt = \sqrt{M1^2 + M2^2} = \sqrt{0,6^2 + 0,08^2} = 0,1\text{м}$
н1121 О	—	—	—	4002 93.95	1284 688.9 1	—	Метод спутниковых геодезически х измерений (определений)	$Mt = \sqrt{M1^2 + M2^2} = \sqrt{0,6^2 + 0,08^2} = 0,1\text{м}$
н1122 О	—	—	—	4002 95.50	1284 684.1 6	—	Метод спутниковых геодезически х измерений (определений)	$Mt = \sqrt{M1^2 + M2^2} = \sqrt{0,6^2 + 0,08^2} = 0,1\text{м}$
н1123 О	—	—	—	4002 98.09	1284 685.0 2	—	Метод спутниковых геодезически х измерений (определений)	$Mt = \sqrt{M1^2 + M2^2} = \sqrt{0,6^2 + 0,08^2} = 0,1\text{м}$
н1124 О	—	—	—	4002 98.69	1284 683.1 7	—	Метод спутниковых геодезически х измерений (определений)	$Mt = \sqrt{M1^2 + M2^2} = \sqrt{0,6^2 + 0,08^2} = 0,1\text{м}$
н1115 О	—	—	—	4003 10.04	1284 686.9 3	—	Метод спутниковых геодезически х измерений (определений)	$Mt = \sqrt{M1^2 + M2^2} = \sqrt{0,6^2 + 0,08^2} = 0,1\text{м}$

2. Сведения о характеристиках объекта недвижимости с кадастровым номером 13:15:0111004:2478

№ п/п	Наименование характеристики	Значение характеристики
1	2	3
1.	Вид объекта недвижимости	Здание
2.	Ранее присвоенный государственный учетный номер (инвентарный) здания, сооружения, объекта незавершенного строительства	—
3.	Кадастровый номер земельного участка (земельных участков), в границах которого (которых) расположены здание, сооружение, объект незавершенного строительства	—
4.	Уникальный учетный номер кадастрового квартала, в границах которого расположены здание, сооружение, объект незавершенного строительства	13:15:0111004
5.	Адрес здания, сооружения, объекта незавершенного строительства	Мордовия Респ, Лямбирский р-н, Черемисево с, Молодежная ул, 15 д
5.1	Сведения о местоположении здания, сооружения, объекта незавершенного строительства (при отсутствии адреса) в структурированном в соответствии с федеральной информационной адресной системой виде	—
5.2	Дополнительные сведения о местоположении	—
6.	Иные сведения	—
3. Пояснения к сведениям об объекте недвижимости с кадастровым номером 13:15:0111004:2478		
1.	—	
Описание местоположения зданий, сооружений, объектов незавершенного строительства на земельном участке		
1. Сведения о характерных точках контура объекта недвижимости с кадастровым номером 13:15:0111004:2479		
Система координат МСК-13, зона 1		Зона № 1

Обозначение характерных точек контура	Содержатся в Едином государственном реестре недвижимости		Определены в ходе выполнения комплексных кадастровых работ				Метод определения координат	Формулы, примененные для расчета средней квадратической погрешности определения координат характерных точек (M _t), м, с подставленными в такие формулы значениями и итоговые (вычисленные) значения M _t , м
	Координаты , м		Радиус, м	Координаты , м		Радиус, м		
	X	Y	R	X	Y	R		
1	2	3	4	5	6	7	8	9
н1125 О	—	—	—	4009 18.00	1284 792.7 2	—	Метод спутниковых геодезических измерений (определений)	M _t =SQRT(M1^2+M2^2)=SQRT(0,6^2+0,08^2)=0,1м
н1126 О	—	—	—	4009 18.18	1284 800.6 7	—	Метод спутниковых геодезических измерений (определений)	M _t =SQRT(M1^2+M2^2)=SQRT(0,6^2+0,08^2)=0,1м
н1127 О	—	—	—	4009 08.41	1284 800.9 5	—	Метод спутниковых геодезических измерений (определений)	M _t =SQRT(M1^2+M2^2)=SQRT(0,6^2+0,08^2)=0,1м
н1128 О	—	—	—	4009 08.22	1284 791.5 6	—	Метод спутниковых геодезических измерений (определений)	M _t =SQRT(M1^2+M2^2)=SQRT(0,6^2+0,08^2)=0,1м

н1129 О	—	—	—	4009 14.95	1284 791.2 3	—	Метод спутниковых геодезически х измерений (определений)	$Mt=\sqrt{M1^2+M2^2}=\sqrt{0,6^2+0,08^2}=0,1\text{м}$
н1130 О	—	—	—	4009 15.03	1284 792.9 0	—	Метод спутниковых геодезически х измерений (определений)	$Mt=\sqrt{M1^2+M2^2}=\sqrt{0,6^2+0,08^2}=0,1\text{м}$
н1125 О	—	—	—	4009 18.00	1284 792.7 2	—	Метод спутниковых геодезически х измерений (определений)	$Mt=\sqrt{M1^2+M2^2}=\sqrt{0,6^2+0,08^2}=0,1\text{м}$

2. Сведения о характеристиках объекта недвижимости с кадастровым номером 13:15:0111004:2479

№ п/п	Наименование характеристики	Значение характеристики
1	2	3
1.	Вид объекта недвижимости	Здание
2.	Ранее присвоенный государственный учетный номер (инвентарный) здания, сооружения, объекта незавершенного строительства	—
3.	Кадастровый номер земельного участка (земельных участков), в границах которого (которых) расположены здание, сооружение, объект незавершенного строительства	—
4.	Уникальный учетный номер кадастрового квартала, в границах которого расположены здание, сооружение, объект незавершенного строительства	13:15:0111004
5.	Адрес здания, сооружения, объекта незавершенного строительства	Мордовия Респ, Лямбирский р-н, Черемисшево с, Молодежная ул, 23а д
5.1	Сведения о местоположении здания, сооружения, объекта незавершенного строительства (при отсутствии адреса) в структурированном в соответствии с федеральной информационной адресной системой виде	—

5.2	Дополнительные сведения о местоположении	—
6.	Иные сведения	—

3. Пояснения к сведениям об объекте недвижимости с кадастровым номером 13:15:0111004:2479

1.	—
----	---

**Описание местоположения зданий, сооружений,
объектов незавершенного строительства на земельном участке**

1. Сведения о характерных точках контура объекта недвижимости с кадастровым номером 13:15:0111004:2480

Система координат МСК-13, зона 1

Зона № 1

Обозначение характерных точек контура	Содержатся в Едином государственном реестре недвижимости			Определены в ходе выполнения комплексных кадастровых работ			Метод определения координат	Формулы, примененные для расчета средней квадратической погрешности определения координат характерных точек (M_t), м, с подставленными в такие формулы значениями и итоговые (вычисленные) значения M_t , м
	Координаты , м		Радиус, с, м	Координаты , м		Радиус, м		
	X	Y	R	X	Y	R		
1	2	3	4	5	6	7	8	9
н1131 О	—	—	—	4008 17.46	1284 757.9 0	—	Метод спутниковых геодезических измерений (определений)	$M_t = \text{SQRT}(M_1^2 + M_2^2) = \text{SQRT}(0,6^2 + 0,08^2) = 0,1\text{м}$
н1132 О	—	—	—	4008 10.01	1284 758.0	—	Метод спутниковых	$M_t = \text{SQRT}(M_1^2 + M_2^2) = \text{SQRT}(0,6^2 + 0,08^2) = 0,1\text{м}$

					7		геодезическ х измерений (определений)	$8^2=0,1\text{м}$
н1133 О	—	—	—	4008 10.15	1284 767.8 0	—	Метод спутниковых геодезическ х измерений (определений)	$M_t=\text{SQRT}(M_1^2+M_2^2)=\text{SQRT}(0,6^2+0,08^2)=0,1\text{м}$
н1134 О	—	—	—	4008 17.49	1284 767.7 0	—	Метод спутниковых геодезическ х измерений (определений)	$M_t=\text{SQRT}(M_1^2+M_2^2)=\text{SQRT}(0,6^2+0,08^2)=0,1\text{м}$
н1135 О	—	—	—	4008 17.55	1284 764.1 8	—	Метод спутниковых геодезическ х измерений (определений)	$M_t=\text{SQRT}(M_1^2+M_2^2)=\text{SQRT}(0,6^2+0,08^2)=0,1\text{м}$
н1136 О	—	—	—	4008 19.40	1284 764.1 8	—	Метод спутниковых геодезическ х измерений (определений)	$M_t=\text{SQRT}(M_1^2+M_2^2)=\text{SQRT}(0,6^2+0,08^2)=0,1\text{м}$
н1137 О	—	—	—	4008 19.36	1284 761.3 6	—	Метод спутниковых геодезическ х измерений (определений)	$M_t=\text{SQRT}(M_1^2+M_2^2)=\text{SQRT}(0,6^2+0,08^2)=0,1\text{м}$
н1138 О	—	—	—	4008 17.50	1284 761.3 8	—	Метод спутниковых геодезическ х измерений (определений)	$M_t=\text{SQRT}(M_1^2+M_2^2)=\text{SQRT}(0,6^2+0,08^2)=0,1\text{м}$
н1131 О	—	—	—	4008 17.46	1284 757.9 0	—	Метод спутниковых геодезическ х измерений (определений)	$M_t=\text{SQRT}(M_1^2+M_2^2)=\text{SQRT}(0,6^2+0,08^2)=0,1\text{м}$

)	
2. Сведения о характеристиках объекта недвижимости с кадастровым номером <u>13:15:0111004:2480</u>								
№ п/п	Наименование характеристики						Значение характеристики	
1	2						3	
1.	Вид объекта недвижимости						Здание	
2.	Ранее присвоенный государственный учетный номер (инвентарный) здания, сооружения, объекта незавершенного строительства						—	
3.	Кадастровый номер земельного участка (земельных участков), в границах которого (которых) расположены здание, сооружение, объект незавершенного строительства						—	
4.	Уникальный учетный номер кадастрового квартала, в границах которого расположены здание, сооружение, объект незавершенного строительства						13:15:0111004	
5.	Адрес здания, сооружения, объекта незавершенного строительства						Мордовия Респ, Лямбирский р-н, Черemiшево с, Молодежная ул, 4 д	
5.1	Сведения о местоположении здания, сооружения, объекта незавершенного строительства (при отсутствии адреса) в структурированном в соответствии с федеральной информационной адресной системой виде						—	
5.2	Дополнительные сведения о местоположении						—	
6.	Иные сведения						—	
3. Пояснения к сведениям об объекте недвижимости с кадастровым номером <u>13:15:0111004:2480</u>								
1.	—							
Описание местоположения зданий, сооружений, объектов незавершенного строительства на земельном участке								
1. Сведения о характерных точках контура объекта недвижимости с кадастровым номером <u>13:15:0111004:2481</u>								
Система координат <u>МСК-13, зона 1</u>					Зона № 1			

Обозначение характерных точек контура	Содержатся в Едином государственном реестре недвижимости			Определены в ходе выполнения комплексных кадастровых работ			Метод определения координат	Формулы, примененные для расчета средней квадратической погрешности определения координат характерных точек (M _t), м, с подставленными в такие формулы значениями и итоговые (вычисленные) значения M _t , м
	Координаты , м		Радиус, м	Координаты , м		Радиус, м		
	X	Y	R	X	Y	R		
1	2	3	4	5	6	7	8	9
н591О	—	—	—	4006 16.54	1285 081.0 3	—	Метод спутниковых геодезических измерений (определений)	M _t =SQRT(M1^2+M2^2)=SQRT(0,6^2+0,08^2)=0,1м
н592О	—	—	—	4006 07.88	1285 079.6 8	—	Метод спутниковых геодезических измерений (определений)	M _t =SQRT(M1^2+M2^2)=SQRT(0,6^2+0,08^2)=0,1м
н593О	—	—	—	4006 06.36	1285 089.0 0	—	Метод спутниковых геодезических измерений (определений)	M _t =SQRT(M1^2+M2^2)=SQRT(0,6^2+0,08^2)=0,1м
н594О	—	—	—	4006 11.62	1285 089.9 1	—	Метод спутниковых геодезических измерений (определений)	M _t =SQRT(M1^2+M2^2)=SQRT(0,6^2+0,08^2)=0,1м

н5950	—	—	—	4006 12.10	1285 086.9 5	—	Метод спутниковых геодезически х измерений (определений)	$Mt=\sqrt{M1^2+M2^2}=\sqrt{0,6^2+0,08^2}=0,1\text{м}$
н5960	—	—	—	4006 15.54	1285 087.2 9	—	Метод спутниковых геодезически х измерений (определений)	$Mt=\sqrt{M1^2+M2^2}=\sqrt{0,6^2+0,08^2}=0,1\text{м}$
н5910	—	—	—	4006 16.54	1285 081.0 3	—	Метод спутниковых геодезически х измерений (определений)	$Mt=\sqrt{M1^2+M2^2}=\sqrt{0,6^2+0,08^2}=0,1\text{м}$

2. Сведения о характеристиках объекта недвижимости с кадастровым номером 13:15:0111004:2481

№ п/п	Наименование характеристики	Значение характеристики
1	2	3
1.	Вид объекта недвижимости	Здание
2.	Ранее присвоенный государственный учетный номер (инвентарный) здания, сооружения, объекта незавершенного строительства	—
3.	Кадастровый номер земельного участка (земельных участков), в границах которого (которых) расположены здание, сооружение, объект незавершенного строительства	—
4.	Уникальный учетный номер кадастрового квартала, в границах которого расположены здание, сооружение, объект незавершенного строительства	13:15:0111004
5.	Адрес здания, сооружения, объекта незавершенного строительства	Мордовия Респ, Лямбирский р-н, Черемисшево с, Молодежная ул, 7а д
5.1	Сведения о местоположении здания, сооружения, объекта незавершенного строительства (при отсутствии адреса) в структурированном в соответствии с федеральной информационной адресной системой виде	—

5.2	Дополнительные сведения о местоположении	—
6.	Иные сведения	—

3. Пояснения к сведениям об объекте недвижимости с кадастровым номером 13:15:0111004:2481

1.	—
----	---

**Описание местоположения зданий, сооружений,
объектов незавершенного строительства на земельном участке**

1. Сведения о характерных точках контура объекта недвижимости с кадастровым номером 13:15:0111004:2482

Система координат МСК-13, зона 1

Зона № 1

Обозначение характерных точек контура	Содержатся в Едином государственном реестре недвижимости			Определены в ходе выполнения комплексных кадастровых работ			Метод определения координат	Формулы, примененные для расчета средней квадратической погрешности определения координат характерных точек (M_t), м, с подставленными в такие формулы значениями и итоговые (вычисленные) значения M_t , м
	Координаты , м		Радиус, с, м	Координаты , м		Радиус, м		
	X	Y	R	X	Y	R		
1	2	3	4	5	6	7	8	9
н1139 О	—	—	—	4006 18.52	1284 258.5 5	—	Метод спутниковых геодезических измерений (определений)	$M_t = \text{SQRT}(M_1^2 + M_2^2) = \text{SQRT}(0,6^2 + 0,08^2) = 0,1\text{м}$
н1140 О	—	—	—	4006 18.63	1284 269.2	—	Метод спутниковых	$M_t = \text{SQRT}(M_1^2 + M_2^2) = \text{SQRT}(0,6^2 + 0,0$

					2		геодезическ х измерений (определений)	$8^2=0,1\text{м}$
н1141 О	—	—	—	4005 63.18	1284 270.3 4	—	Метод спутниковых геодезическ х измерений (определений)	$M_t=\text{SQRT}(M_1^2+M_2^2)=\text{SQRT}(0,6^2+0,08^2)=0,1\text{м}$
н1142 О	—	—	—	4005 63.31	1284 259.5 0	—	Метод спутниковых геодезическ х измерений (определений)	$M_t=\text{SQRT}(M_1^2+M_2^2)=\text{SQRT}(0,6^2+0,08^2)=0,1\text{м}$
н1139 О	—	—	—	4006 18.52	1284 258.5 5	—	Метод спутниковых геодезическ х измерений (определений)	$M_t=\text{SQRT}(M_1^2+M_2^2)=\text{SQRT}(0,6^2+0,08^2)=0,1\text{м}$

2. Сведения о характеристиках объекта недвижимости с кадастровым номером 13:15:0111004:2482

№ п/п	Наименование характеристики	Значение характеристики
1	2	3
1.	Вид объекта недвижимости	Здание
2.	Ранее присвоенный государственный учетный номер (инвентарный) здания, сооружения, объекта незавершенного строительства	—
3.	Кадастровый номер земельного участка (земельных участков), в границах которого (которых) расположены здание, сооружение, объект незавершенного строительства	—
4.	Уникальный учетный номер кадастрового квартала, в границах которого расположены здание, сооружение, объект незавершенного строительства	13:15:0111004
5.	Адрес здания, сооружения, объекта незавершенного строительства	Мордовия Респ, Лямбирский р-н, Черemiшево с, б/н д
5.1	Сведения о местоположении здания, сооружения, объекта незавершенного строительства (при	—

	отсутствии адреса) в структурированном в соответствии с федеральной информационной адресной системой виде							
5.2	Дополнительные сведения о местоположении					—		
6.	Иные сведения					—		
3. Пояснения к сведениям об объекте недвижимости с кадастровым номером 13:15:0111004:2482								
1.	—							
Описание местоположения зданий, сооружений, объектов незавершенного строительства на земельном участке								
1. Сведения о характерных точках контура объекта недвижимости с кадастровым номером 13:15:0111004:2483								
Система координат МСК-13, зона 1					Зона № 1			
Обозначение характерных точек контура	Содержатся в Едином государственном реестре недвижимости			Определены в ходе выполнения комплексных кадастровых работ			Метод определения координат	Формулы, примененные для расчета средней квадратической погрешности определения координат характерных точек (M _t), м, с подставленными в такие формулы значениями и итоговые (вычисленные) значения M _t , м
	Координаты, м		Радиус, м	Координаты, м		Радиус, м		
	X	Y	R	X	Y	R		
1	2	3	4	5	6	7	8	9
н1143 О	—	—	—	4005 38.55	1284 127.7 0	—	Метод спутниковых геодезических измерений (определений	M _t =SQRT(M ₁ ² +M ₂ ²)=SQRT(0,6 ² +0,08 ²)=0,1м

)	
н1144 О	—	—	—	4005 25.77	1284 128.8 4	—	Метод спутниковых геодезически х измерений (определений)	$Mt = \sqrt{M1^2 + M2^2} = \sqrt{0,6^2 + 0,08^2} = 0,1\text{м}$
н1145 О	—	—	—	4005 29.34	1284 176.7 1	—	Метод спутниковых геодезически х измерений (определений)	$Mt = \sqrt{M1^2 + M2^2} = \sqrt{0,6^2 + 0,08^2} = 0,1\text{м}$
н1146 О	—	—	—	4005 42.15	1284 175.2 9	—	Метод спутниковых геодезически х измерений (определений)	$Mt = \sqrt{M1^2 + M2^2} = \sqrt{0,6^2 + 0,08^2} = 0,1\text{м}$
н1143 О	—	—	—	4005 38.55	1284 127.7 0	—	Метод спутниковых геодезически х измерений (определений)	$Mt = \sqrt{M1^2 + M2^2} = \sqrt{0,6^2 + 0,08^2} = 0,1\text{м}$

2. Сведения о характеристиках объекта недвижимости с кадастровым номером 13:15:0111004:2483

№ п/п	Наименование характеристики	Значение характеристики
1	2	3
1.	Вид объекта недвижимости	Здание
2.	Ранее присвоенный государственный учетный номер (инвентарный) здания, сооружения, объекта незавершенного строительства	—
3.	Кадастровый номер земельного участка (земельных участков), в границах которого (которых) расположены здание, сооружение, объект незавершенного строительства	—
4.	Уникальный учетный номер кадастрового квартала, в границах которого расположены здание, сооружение, объект незавершенного строительства	13:15:0111004

5.	Адрес здания, сооружения, объекта незавершенного строительства	Мордовия Респ, Лямбирский р-н, Черемисово с
5.1	Сведения о местоположении здания, сооружения, объекта незавершенного строительства (при отсутствии адреса) в структурированном в соответствии с федеральной информационной адресной системой виде	—
5.2	Дополнительные сведения о местоположении	—
6.	Иные сведения	—

3. Пояснения к сведениям об объекте недвижимости с кадастровым номером 13:15:0111004:2483

1.	—
----	---

Описание местоположения зданий, сооружений, объектов незавершенного строительства на земельном участке

1. Сведения о характерных точках контура объекта недвижимости с кадастровым номером 13:15:0111004:2487

Система координат МСК-13, зона 1

Зона № 1

Обозначение характерных точек контура	Содержатся в Едином государственном реестре недвижимости			Определены в ходе выполнения комплексных кадастровых работ			Метод определения координат	Формулы, примененные для расчета средней квадратической погрешности определения координат характерных точек (M _t), м, с подставленными в такие формулы значениями и итоговые (вычисленные) значения M _t , м
	Координаты , м		Радиус, м	Координаты , м		Радиус, м		
	X	Y	R	X	Y	R		
1	2	3	4	5	6	7	8	9

н1147 О	—	—	—	4011 23.98	1285 030.7 9	—	Метод спутниковых геодезически х измерений (определений)	$Mt=\sqrt{M1^2+M2^2}=\sqrt{0,6^2+0,08^2}=0,1\text{м}$
н1148 О	—	—	—	4011 19.69	1285 038.8 6	—	Метод спутниковых геодезически х измерений (определений)	$Mt=\sqrt{M1^2+M2^2}=\sqrt{0,6^2+0,08^2}=0,1\text{м}$
н1149 О	—	—	—	4011 09.68	1285 033.7 7	—	Метод спутниковых геодезически х измерений (определений)	$Mt=\sqrt{M1^2+M2^2}=\sqrt{0,6^2+0,08^2}=0,1\text{м}$
н1150 О	—	—	—	4011 14.06	1285 025.4 9	—	Метод спутниковых геодезически х измерений (определений)	$Mt=\sqrt{M1^2+M2^2}=\sqrt{0,6^2+0,08^2}=0,1\text{м}$
н1147 О	—	—	—	4011 23.98	1285 030.7 9	—	Метод спутниковых геодезически х измерений (определений)	$Mt=\sqrt{M1^2+M2^2}=\sqrt{0,6^2+0,08^2}=0,1\text{м}$

2. Сведения о характеристиках объекта недвижимости с кадастровым номером 13:15:0111004:2487

№ п/п	Наименование характеристики	Значение характеристики
1	2	3
1.	Вид объекта недвижимости	Здание
2.	Ранее присвоенный государственный учетный номер (инвентарный) здания, сооружения, объекта незавершенного строительства	—
3.	Кадастровый номер земельного участка (земельных участков), в границах которого (которых) расположены здание, сооружение, объект	—

	незавершенного строительства	
4.	Уникальный учетный номер кадастрового квартала, в границах которого расположены здание, сооружение, объект незавершенного строительства	13:15:0111004
5.	Адрес здания, сооружения, объекта незавершенного строительства	Мордовия Респ, Лямбирский р-н, Черемешево с, Долгая ул, 116 д
5.1	Сведения о местоположении здания, сооружения, объекта незавершенного строительства (при отсутствии адреса) в структурированном в соответствии с федеральной информационной адресной системой виде	–
5.2	Дополнительные сведения о местоположении	–
6.	Иные сведения	–

3. Пояснения к сведениям об объекте недвижимости с кадастровым номером 13:15:0111004:2487

1.	–
----	---

Описание местоположения зданий, сооружений, объектов незавершенного строительства на земельном участке

1. Сведения о характерных точках контура объекта недвижимости с кадастровым номером 13:15:0111004:2488

Система координат МСК-13, зона 1

Зона № 1

Обозначение характерных точек контура	Содержатся в Едином государственном реестре недвижимости		Определены в ходе выполнения комплексных кадастровых работ		Метод определения координат	Формулы, примененные для расчета средней квадратической погрешности определения координат характерных точек (M_t), м, с подставленными в такие формулы значениями и итоговые (вычисленные) значения M_t , м
	Координаты, м	Радиус, м	Координаты, м	Радиус, м		

	X	Y	R	X	Y	R		
1	2	3	4	5	6	7	8	9
н1151 О	—	—	—	4011 66.99	1284 951.4 7	—	Метод спутниковых геодезически х измерений (определений)	$Mt=\sqrt{M1^2+M2^2}=\sqrt{0,6^2+0,08^2}=0,1\text{м}$
н1152 О	—	—	—	4011 59.83	1284 944.6 0	—	Метод спутниковых геодезически х измерений (определений)	$Mt=\sqrt{M1^2+M2^2}=\sqrt{0,6^2+0,08^2}=0,1\text{м}$
н1153 О	—	—	—	4011 65.20	1284 939.0 9	—	Метод спутниковых геодезически х измерений (определений)	$Mt=\sqrt{M1^2+M2^2}=\sqrt{0,6^2+0,08^2}=0,1\text{м}$
н1154 О	—	—	—	4011 68.74	1284 942.6 8	—	Метод спутниковых геодезически х измерений (определений)	$Mt=\sqrt{M1^2+M2^2}=\sqrt{0,6^2+0,08^2}=0,1\text{м}$
н1155 О	—	—	—	4011 69.67	1284 941.7 2	—	Метод спутниковых геодезически х измерений (определений)	$Mt=\sqrt{M1^2+M2^2}=\sqrt{0,6^2+0,08^2}=0,1\text{м}$
н1156 О	—	—	—	4011 73.00	1284 944.9 7	—	Метод спутниковых геодезически х измерений (определений)	$Mt=\sqrt{M1^2+M2^2}=\sqrt{0,6^2+0,08^2}=0,1\text{м}$
н1151 О	—	—	—	4011 66.99	1284 951.4 7	—	Метод спутниковых геодезически х измерений (определений)	$Mt=\sqrt{M1^2+M2^2}=\sqrt{0,6^2+0,08^2}=0,1\text{м}$

)	
2. Сведения о характеристиках объекта недвижимости с кадастровым номером <u>13:15:0111004:2488</u>								
№ п/п	Наименование характеристики						Значение характеристики	
1	2						3	
1.	Вид объекта недвижимости						Здание	
2.	Ранее присвоенный государственный учетный номер (инвентарный) здания, сооружения, объекта незавершенного строительства						—	
3.	Кадастровый номер земельного участка (земельных участков), в границах которого (которых) расположены здание, сооружение, объект незавершенного строительства						—	
4.	Уникальный учетный номер кадастрового квартала, в границах которого расположены здание, сооружение, объект незавершенного строительства						13:15:0111004	
5.	Адрес здания, сооружения, объекта незавершенного строительства						Мордовия Респ, Лямбирский р-н, Черemiшево с, Долгая ул, 122А д	
5.1	Сведения о местоположении здания, сооружения, объекта незавершенного строительства (при отсутствии адреса) в структурированном в соответствии с федеральной информационной адресной системой виде						—	
5.2	Дополнительные сведения о местоположении						—	
6.	Иные сведения						—	
3. Пояснения к сведениям об объекте недвижимости с кадастровым номером <u>13:15:0111004:2488</u>								
1.	—							
Описание местоположения зданий, сооружений, объектов незавершенного строительства на земельном участке								
1. Сведения о характерных точках контура объекта недвижимости с кадастровым номером <u>13:15:0111004:2489</u>								
Система координат <u>МСК-13, зона 1</u>					Зона № <u>1</u>			

Обозначение характерных точек контура	Содержатся в Едином государственном реестре недвижимости		Определены в ходе выполнения комплексных кадастровых работ				Метод определения координат	Формулы, примененные для расчета средней квадратической погрешности определения координат характерных точек (M _t), м, с подставленными в такие формулы значениями и итоговые (вычисленные) значения M _t , м
	Координаты , м		Радиус, м	Координаты , м		Радиус, м		
	X	Y	R	X	Y	R		
1	2	3	4	5	6	7	8	9
н1157 О	—	—	—	4011 85.56	1284 793.8 0	—	Метод спутниковых геодезических измерений (определений)	M _t =SQRT(M ₁ ² +M ₂ ²)=SQRT(0,6 ² +0,08 ²)=0,1м
н1158 О	—	—	—	4011 82.35	1284 797.7 3	—	Метод спутниковых геодезических измерений (определений)	M _t =SQRT(M ₁ ² +M ₂ ²)=SQRT(0,6 ² +0,08 ²)=0,1м
н1159 О	—	—	—	4011 71.51	1284 788.9 8	—	Метод спутниковых геодезических измерений (определений)	M _t =SQRT(M ₁ ² +M ₂ ²)=SQRT(0,6 ² +0,08 ²)=0,1м
н1160 О	—	—	—	4011 74.92	1284 785.0 6	—	Метод спутниковых геодезических измерений (определений)	M _t =SQRT(M ₁ ² +M ₂ ²)=SQRT(0,6 ² +0,08 ²)=0,1м

н1157 О	—	—	—	4011 85.56	1284 793.8 0	—	Метод спутниковых геодезически х измерений (определений)	$M_t = \sqrt{M_1^2 + M_2^2} = \sqrt{0,6^2 + 0,08^2} = 0,1 \text{ м}$
------------	---	---	---	---------------	--------------------	---	--	--

2. Сведения о характеристиках объекта недвижимости с кадастровым номером 13:15:0111004:2489

№ п/п	Наименование характеристики	Значение характеристики
1	2	3
1.	Вид объекта недвижимости	Здание
2.	Ранее присвоенный государственный учетный номер (инвентарный) здания, сооружения, объекта незавершенного строительства	—
3.	Кадастровый номер земельного участка (земельных участков), в границах которого (которых) расположены здание, сооружение, объект незавершенного строительства	—
4.	Уникальный учетный номер кадастрового квартала, в границах которого расположены здание, сооружение, объект незавершенного строительства	13:15:0111004
5.	Адрес здания, сооружения, объекта незавершенного строительства	Мордовия Респ, Лямбирский р-н, Черемисево с, Долгая ул, 125 д
5.1	Сведения о местоположении здания, сооружения, объекта незавершенного строительства (при отсутствии адреса) в структурированном в соответствии с федеральной информационной адресной системой виде	—
5.2	Дополнительные сведения о местоположении	—
6.	Иные сведения	—

3. Пояснения к сведениям об объекте недвижимости с кадастровым номером 13:15:0111004:2489

1.	—
----	---

**Описание местоположения зданий, сооружений,
объектов незавершенного строительства на земельном участке**

1. Сведения о характерных точках контура объекта недвижимости с кадастровым номером 13:15:0111004:2490

Система координат МСК-13, зона 1

Зона № 1

Обозначение характерных точек контура	Содержатся в Едином государственном реестре недвижимости			Определены в ходе выполнения комплексных кадастровых работ			Метод определения координат	Формулы, примененные для расчета средней квадратической погрешности определения координат характерных точек (M _t), м, с подставленными в такие формулы значениями и итоговые (вычисленные) значения M _t , м
	Координаты , м		Радиус, м	Координаты , м		Радиус, м		
	X	Y	R	X	Y	R		
1	2	3	4	5	6	7	8	9
н1161 О	—	—	—	4012 07.70	1284 877.1 9	—	Метод спутниковых геодезически х измерений (определений)	M _t =SQRT(M1^2+M2 ^2)=SQRT(0,6^2+0,0 8^2)=0,1м
н1162 О	—	—	—	4011 99.60	1284 872.9 3	—	Метод спутниковых геодезически х измерений (определений)	M _t =SQRT(M1^2+M2 ^2)=SQRT(0,6^2+0,0 8^2)=0,1м
н1163 О	—	—	—	4011 95.14	1284 881.6 1	—	Метод спутниковых геодезически х измерений (определений)	M _t =SQRT(M1^2+M2 ^2)=SQRT(0,6^2+0,0 8^2)=0,1м

н1164 О	—	—	—	4012 01.44	1284 884.7 2	—	Метод спутниковых геодезически х измерений (определений)	$Mt=\sqrt{M1^2+M2^2}=\sqrt{0,6^2+0,08^2}=0,1\text{м}$
н1165 О	—	—	—	4012 03.69	1284 880.5 0	—	Метод спутниковых геодезически х измерений (определений)	$Mt=\sqrt{M1^2+M2^2}=\sqrt{0,6^2+0,08^2}=0,1\text{м}$
н1166 О	—	—	—	4012 05.46	1284 881.4 8	—	Метод спутниковых геодезически х измерений (определений)	$Mt=\sqrt{M1^2+M2^2}=\sqrt{0,6^2+0,08^2}=0,1\text{м}$
н1161 О	—	—	—	4012 07.70	1284 877.1 9	—	Метод спутниковых геодезически х измерений (определений)	$Mt=\sqrt{M1^2+M2^2}=\sqrt{0,6^2+0,08^2}=0,1\text{м}$

2. Сведения о характеристиках объекта недвижимости с кадастровым номером 13:15:0111004:2490

№ п/п	Наименование характеристики	Значение характеристики
1	2	3
1.	Вид объекта недвижимости	Здание
2.	Ранее присвоенный государственный учетный номер (инвентарный) здания, сооружения, объекта незавершенного строительства	—
3.	Кадастровый номер земельного участка (земельных участков), в границах которого (которых) расположены здание, сооружение, объект незавершенного строительства	—
4.	Уникальный учетный номер кадастрового квартала, в границах которого расположены здание, сооружение, объект незавершенного строительства	13:15:0111004
5.	Адрес здания, сооружения, объекта незавершенного строительства	Мордовия Респ, Лямбирский р-н, Черemiшево с, Долгая ул, 128 д

5.1	Сведения о местоположении здания, сооружения, объекта незавершенного строительства (при отсутствии адреса) в структурированном в соответствии с федеральной информационной адресной системой виде					—		
5.2	Дополнительные сведения о местоположении					—		
6.	Иные сведения					—		
3. Пояснения к сведениям об объекте недвижимости с кадастровым номером 13:15:0111004:2490								
1.	—							
Описание местоположения зданий, сооружений, объектов незавершенного строительства на земельном участке								
1. Сведения о характерных точках контура объекта недвижимости с кадастровым номером 13:15:0111004:2491								
Система координат МСК-13, зона 1					Зона № 1			
Обозначение характерных точек контура	Содержатся в Едином государственном реестре недвижимости			Определены в ходе выполнения комплексных кадастровых работ			Метод определения координат	Формулы, примененные для расчета средней квадратической погрешности определения координат характерных точек (M _t), м, с подставленными в такие формулы значениями и итоговые (вычисленные) значения M _t , м
	Координаты, м		Радиус, м	Координаты, м		Радиус, м		
	X	Y	R	X	Y	R		
1	2	3	4	5	6	7	8	9
н1167 О	—	—	—	4013 26.21	1284 634.5 9	—	Метод спутниковых геодезически	M _t =SQRT(M1^2+M2^2)=SQRT(0,6^2+0,08^2)=0,1м

							х измерений (определений)	
н1168 О	—	—	—	4013 34.45	1284 642.8 9	—	Метод спутниковых геодезически х измерений (определений)	$Mt=\sqrt{M1^2+M2^2}=\sqrt{0,6^2+0,08^2}=0,1\text{м}$
н1169 О	—	—	—	4013 28.10	1284 649.3 8	—	Метод спутниковых геодезически х измерений (определений)	$Mt=\sqrt{M1^2+M2^2}=\sqrt{0,6^2+0,08^2}=0,1\text{м}$
н1170 О	—	—	—	4013 26.99	1284 648.3 2	—	Метод спутниковых геодезически х измерений (определений)	$Mt=\sqrt{M1^2+M2^2}=\sqrt{0,6^2+0,08^2}=0,1\text{м}$
н1171 О	—	—	—	4013 25.49	1284 649.8 5	—	Метод спутниковых геодезически х измерений (определений)	$Mt=\sqrt{M1^2+M2^2}=\sqrt{0,6^2+0,08^2}=0,1\text{м}$
н1172 О	—	—	—	4013 23.38	1284 647.8 1	—	Метод спутниковых геодезически х измерений (определений)	$Mt=\sqrt{M1^2+M2^2}=\sqrt{0,6^2+0,08^2}=0,1\text{м}$
н1173 О	—	—	—	4013 24.92	1284 646.2 0	—	Метод спутниковых геодезически х измерений (определений)	$Mt=\sqrt{M1^2+M2^2}=\sqrt{0,6^2+0,08^2}=0,1\text{м}$
н1174 О	—	—	—	4013 19.66	1284 641.0 8	—	Метод спутниковых геодезически х измерений (определений)	$Mt=\sqrt{M1^2+M2^2}=\sqrt{0,6^2+0,08^2}=0,1\text{м}$

н1167 О	—	—	—	4013 26.21	1284 634.5 9	—	Метод спутниковых геодезически х измерений (определений)	$M_t = \sqrt{M_1^2 + M_2^2} = \sqrt{0,6^2 + 0,08^2} = 0,1\text{м}$
------------	---	---	---	---------------	--------------------	---	--	--

2. Сведения о характеристиках объекта недвижимости с кадастровым номером 13:15:0111004:2491

№ п/п	Наименование характеристики	Значение характеристики
1	2	3
1.	Вид объекта недвижимости	Здание
2.	Ранее присвоенный государственный учетный номер (инвентарный) здания, сооружения, объекта незавершенного строительства	—
3.	Кадастровый номер земельного участка (земельных участков), в границах которого (которых) расположены здание, сооружение, объект незавершенного строительства	—
4.	Уникальный учетный номер кадастрового квартала, в границах которого расположены здание, сооружение, объект незавершенного строительства	13:15:0111004
5.	Адрес здания, сооружения, объекта незавершенного строительства	Мордовия Респ, Лямбирский р-н, Черемисево с, Долгая ул, 142 д
5.1	Сведения о местоположении здания, сооружения, объекта незавершенного строительства (при отсутствии адреса) в структурированном в соответствии с федеральной информационной адресной системой виде	—
5.2	Дополнительные сведения о местоположении	—
6.	Иные сведения	—

3. Пояснения к сведениям об объекте недвижимости с кадастровым номером 13:15:0111004:2491

1.	—
----	---

**Описание местоположения зданий, сооружений,
объектов незавершенного строительства на земельном участке**

1. Сведения о характерных точках контура объекта недвижимости с кадастровым номером 13:15:0111004:2492

Система координат МСК-13, зона 1

Зона № 1

Обозначение характерных точек контура	Содержатся в Едином государственном реестре недвижимости			Определены в ходе выполнения комплексных кадастровых работ			Метод определения координат	Формулы, примененные для расчета средней квадратической погрешности определения координат характерных точек (M _t), м, с подставленными в такие формулы значениями и итоговые (вычисленные) значения M _t , м
	Координаты , м		Радиус, м	Координаты , м		Радиус, м		
	X	Y	R	X	Y	R		
1	2	3	4	5	6	7	8	9
н1175 О	—	—	—	4014 22.84	1284 517.3 5	—	Метод спутниковых геодезически х измерений (определений)	M _t =SQRT(M1^2+M2 ^2)=SQRT(0,6^2+0,0 8^2)=0,1м
н1176 О	—	—	—	4014 29.87	1284 527.6 7	—	Метод спутниковых геодезически х измерений (определений)	M _t =SQRT(M1^2+M2 ^2)=SQRT(0,6^2+0,0 8^2)=0,1м
н1177 О	—	—	—	4014 22.93	1284 532.6 7	—	Метод спутниковых геодезически х измерений (определений)	M _t =SQRT(M1^2+M2 ^2)=SQRT(0,6^2+0,0 8^2)=0,1м

н1178 О	—	—	—	4014 18.78	1284 526.9 3	—	Метод спутниковых геодезически х измерений (определений)	$Mt=\sqrt{M1^2+M2^2}=\sqrt{0,6^2+0,08^2}=0,1\text{м}$
н1179 О	—	—	—	4014 21.09	1284 525.2 6	—	Метод спутниковых геодезически х измерений (определений)	$Mt=\sqrt{M1^2+M2^2}=\sqrt{0,6^2+0,08^2}=0,1\text{м}$
н1180 О	—	—	—	4014 17.88	1284 520.6 1	—	Метод спутниковых геодезически х измерений (определений)	$Mt=\sqrt{M1^2+M2^2}=\sqrt{0,6^2+0,08^2}=0,1\text{м}$
н1175 О	—	—	—	4014 22.84	1284 517.3 5	—	Метод спутниковых геодезически х измерений (определений)	$Mt=\sqrt{M1^2+M2^2}=\sqrt{0,6^2+0,08^2}=0,1\text{м}$

2. Сведения о характеристиках объекта недвижимости с кадастровым номером 13:15:0111004:2492

№ п/п	Наименование характеристики	Значение характеристики
1	2	3
1.	Вид объекта недвижимости	Здание
2.	Ранее присвоенный государственный учетный номер (инвентарный) здания, сооружения, объекта незавершенного строительства	—
3.	Кадастровый номер земельного участка (земельных участков), в границах которого (которых) расположены здание, сооружение, объект незавершенного строительства	—
4.	Уникальный учетный номер кадастрового квартала, в границах которого расположены здание, сооружение, объект незавершенного строительства	13:15:0111004
5.	Адрес здания, сооружения, объекта незавершенного строительства	Мордовия Респ, Лямбирский р-н, Черemiшево с, Долгая ул, 150а д

5.1	Сведения о местоположении здания, сооружения, объекта незавершенного строительства (при отсутствии адреса) в структурированном в соответствии с федеральной информационной адресной системой виде					—		
5.2	Дополнительные сведения о местоположении					—		
6.	Иные сведения					—		
3. Пояснения к сведениям об объекте недвижимости с кадастровым номером 13:15:0111004:2492								
1.	—							
Описание местоположения зданий, сооружений, объектов незавершенного строительства на земельном участке								
1. Сведения о характерных точках контура объекта недвижимости с кадастровым номером 13:15:0111004:2493								
Система координат МСК-13, зона 1						Зона № 1		
Обозначение характерных точек контура	Содержатся в Едином государственном реестре недвижимости			Определены в ходе выполнения комплексных кадастровых работ			Метод определения координат	Формулы, примененные для расчета средней квадратической погрешности определения координат характерных точек (M _t), м, с подставленными в такие формулы значениями и итоговые (вычисленные) значения M _t , м
	Координаты, м		Радиус, м	Координаты, м		Радиус, м		
	X	Y	R	X	Y	R		
1	2	3	4	5	6	7	8	9
н1181 О	—	—	—	4015 96.03	1284 138.8 9	—	Метод спутниковых геодезически	M _t =SQRT(M1^2+M2^2)=SQRT(0,6^2+0,08^2)=0,1м

							х измерений (определений)	
н1182 О	—	—	—	4015 85.00	1284 139.5 3	—	Метод спутниковых геодезически х измерений (определений)	$Mt=\sqrt{M1^2+M2^2}=\sqrt{0,6^2+0,08^2}=0,1\text{м}$
н1183 О	—	—	—	4015 85.88	1284 150.9 5	—	Метод спутниковых геодезически х измерений (определений)	$Mt=\sqrt{M1^2+M2^2}=\sqrt{0,6^2+0,08^2}=0,1\text{м}$
н1184 О	—	—	—	4015 88.43	1284 150.7 9	—	Метод спутниковых геодезически х измерений (определений)	$Mt=\sqrt{M1^2+M2^2}=\sqrt{0,6^2+0,08^2}=0,1\text{м}$
н1185 О	—	—	—	4015 88.62	1284 153.6 7	—	Метод спутниковых геодезически х измерений (определений)	$Mt=\sqrt{M1^2+M2^2}=\sqrt{0,6^2+0,08^2}=0,1\text{м}$
н1186 О	—	—	—	4015 93.51	1284 153.2 7	—	Метод спутниковых геодезически х измерений (определений)	$Mt=\sqrt{M1^2+M2^2}=\sqrt{0,6^2+0,08^2}=0,1\text{м}$
н1187 О	—	—	—	4015 93.39	1284 150.4 1	—	Метод спутниковых геодезически х измерений (определений)	$Mt=\sqrt{M1^2+M2^2}=\sqrt{0,6^2+0,08^2}=0,1\text{м}$
н1188 О	—	—	—	4015 96.75	1284 150.0 6	—	Метод спутниковых геодезически х измерений (определений)	$Mt=\sqrt{M1^2+M2^2}=\sqrt{0,6^2+0,08^2}=0,1\text{м}$

н1181 О	—	—	—	4015 96.03	1284 138.8 9	—	Метод спутниковых геодезически х измерений (определений)	$M_t = \sqrt{M_1^2 + M_2^2} = \sqrt{0,6^2 + 0,08^2} = 0,1\text{м}$
------------	---	---	---	---------------	--------------------	---	--	--

2. Сведения о характеристиках объекта недвижимости с кадастровым номером 13:15:0111004:2493

№ п/п	Наименование характеристики	Значение характеристики
1	2	3
1.	Вид объекта недвижимости	Здание
2.	Ранее присвоенный государственный учетный номер (инвентарный) здания, сооружения, объекта незавершенного строительства	—
3.	Кадастровый номер земельного участка (земельных участков), в границах которого (которых) расположены здание, сооружение, объект незавершенного строительства	—
4.	Уникальный учетный номер кадастрового квартала, в границах которого расположены здание, сооружение, объект незавершенного строительства	13:15:0111004
5.	Адрес здания, сооружения, объекта незавершенного строительства	Мордовия Респ, Лямбирский р-н, Черемисево с, Долгая ул, 182 д
5.1	Сведения о местоположении здания, сооружения, объекта незавершенного строительства (при отсутствии адреса) в структурированном в соответствии с федеральной информационной адресной системой виде	—
5.2	Дополнительные сведения о местоположении	—
6.	Иные сведения	—

3. Пояснения к сведениям об объекте недвижимости с кадастровым номером 13:15:0111004:2493

1.	—
----	---

**Описание местоположения зданий, сооружений,
объектов незавершенного строительства на земельном участке**

1. Сведения о характерных точках контура объекта недвижимости с кадастровым номером 13:15:0111004:2494

Система координат МСК-13, зона 1

Зона № 1

Обозначение характерных точек контура	Содержатся в Едином государственном реестре недвижимости			Определены в ходе выполнения комплексных кадастровых работ			Метод определения координат	Формулы, примененные для расчета средней квадратической погрешности определения координат характерных точек (M _t), м, с подставленными в такие формулы значениями и итоговые (вычисленные) значения M _t , м
	Координаты , м		Радиус, м	Координаты , м		Радиус, м		
	X	Y	R	X	Y	R		
1	2	3	4	5	6	7	8	9
н1189 О	—	—	—	4000 02.90	1284 856.7 0	—	Метод спутниковых геодезически х измерений (определений)	M _t =SQRT(M1^2+M2 ^2)=SQRT(0,6^2+0,0 8^2)=0,1м
н1190 О	—	—	—	3999 92.85	1284 853.4 1	—	Метод спутниковых геодезически х измерений (определений)	M _t =SQRT(M1^2+M2 ^2)=SQRT(0,6^2+0,0 8^2)=0,1м
н1191 О	—	—	—	3999 88.77	1284 865.5 0	—	Метод спутниковых геодезически х измерений (определений)	M _t =SQRT(M1^2+M2 ^2)=SQRT(0,6^2+0,0 8^2)=0,1м

н1192 О	—	—	—	3999 92.22	1284 866.6 1	—	Метод спутниковых геодезически х измерений (определений)	$Mt=\sqrt{M1^2+M2^2}=\sqrt{0,6^2+0,08^2}=0,1\text{м}$
н1193 О	—	—	—	3999 91.50	1284 868.7 6	—	Метод спутниковых геодезически х измерений (определений)	$Mt=\sqrt{M1^2+M2^2}=\sqrt{0,6^2+0,08^2}=0,1\text{м}$
н1194 О	—	—	—	3999 96.01	1284 870.3 1	—	Метод спутниковых геодезически х измерений (определений)	$Mt=\sqrt{M1^2+M2^2}=\sqrt{0,6^2+0,08^2}=0,1\text{м}$
н1195 О	—	—	—	3999 96.67	1284 868.3 8	—	Метод спутниковых геодезически х измерений (определений)	$Mt=\sqrt{M1^2+M2^2}=\sqrt{0,6^2+0,08^2}=0,1\text{м}$
н1196 О	—	—	—	4000 00.29	1284 869.6 3	—	Метод спутниковых геодезически х измерений (определений)	$Mt=\sqrt{M1^2+M2^2}=\sqrt{0,6^2+0,08^2}=0,1\text{м}$
н1197 О	—	—	—	4000 01.61	1284 865.7 4	—	Метод спутниковых геодезически х измерений (определений)	$Mt=\sqrt{M1^2+M2^2}=\sqrt{0,6^2+0,08^2}=0,1\text{м}$
н1198 О	—	—	—	4000 00.10	1284 865.2 4	—	Метод спутниковых геодезически х измерений (определений)	$Mt=\sqrt{M1^2+M2^2}=\sqrt{0,6^2+0,08^2}=0,1\text{м}$
н1189 О	—	—	—	4000 02.90	1284 856.7 0	—	Метод спутниковых геодезически	$Mt=\sqrt{M1^2+M2^2}=\sqrt{0,6^2+0,08^2}=0,1\text{м}$

							х измерений (определений)	
2. Сведения о характеристиках объекта недвижимости с кадастровым номером <u>13:15:0111004:2494</u>								
№ п/п	Наименование характеристики						Значение характеристики	
1	2						3	
1.	Вид объекта недвижимости						Здание	
2.	Ранее присвоенный государственный учетный номер (инвентарный) здания, сооружения, объекта незавершенного строительства						—	
3.	Кадастровый номер земельного участка (земельных участков), в границах которого (которых) расположены здание, сооружение, объект незавершенного строительства						—	
4.	Уникальный учетный номер кадастрового квартала, в границах которого расположены здание, сооружение, объект незавершенного строительства						13:15:0111004	
5.	Адрес здания, сооружения, объекта незавершенного строительства						Мордовия Респ, Лямбирский р-н, Черemiшево с, Долгая ул, 40 д	
5.1	Сведения о местоположении здания, сооружения, объекта незавершенного строительства (при отсутствии адреса) в структурированном в соответствии с федеральной информационной адресной системой виде						—	
5.2	Дополнительные сведения о местоположении						—	
6.	Иные сведения						—	
3. Пояснения к сведениям об объекте недвижимости с кадастровым номером <u>13:15:0111004:2494</u>								
1.	—							
Описание местоположения зданий, сооружений, объектов незавершенного строительства на земельном участке								
1. Сведения о характерных точках контура объекта недвижимости с кадастровым номером <u>13:15:0111004:2495</u>								
Система координат <u>МСК-13, зона 1</u> <div style="float: right;">Зона № 1</div>								

Обозначение характерных точек контура	Содержатся в Едином государственном реестре недвижимости		Определены в ходе выполнения комплексных кадастровых работ				Метод определения координат	Формулы, примененные для расчета средней квадратической погрешности определения координат характерных точек (M _t), м, с подставленными в такие формулы значениями и итоговые (вычисленные) значения M _t , м		
	Координаты , м		Радиус, с, м		Координаты , м				Радиус, м	
	X	Y	R	X	Y	R				
1	2	3	4	5	6	7	8	9		
н1199 О	—	—	—	3993 82.16	1284 674.5 5	—	Метод спутниковых геодезических измерений (определений)	M _t =SQRT(M1^2+M2^2)=SQRT(0,6^2+0,08^2)=0,1м		
н1200 О	—	—	—	3993 78.88	1284 685.5 1	—	Метод спутниковых геодезических измерений (определений)	M _t =SQRT(M1^2+M2^2)=SQRT(0,6^2+0,08^2)=0,1м		
н1201 О	—	—	—	3993 70.26	1284 682.9 1	—	Метод спутниковых геодезических измерений (определений)	M _t =SQRT(M1^2+M2^2)=SQRT(0,6^2+0,08^2)=0,1м		
н1202 О	—	—	—	3993 73.34	1284 672.0 5	—	Метод спутниковых геодезических измерений (определений)	M _t =SQRT(M1^2+M2^2)=SQRT(0,6^2+0,08^2)=0,1м		

н1199 О	—	—	—	3993 82.16	1284 674.5 5	—	Метод спутниковых геодезически х измерений (определений)	$M_t = \sqrt{M_1^2 + M_2^2} = \sqrt{0,6^2 + 0,08^2} = 0,1\text{м}$
------------	---	---	---	---------------	--------------------	---	--	--

2. Сведения о характеристиках объекта недвижимости с кадастровым номером 13:15:0111004:2495

№ п/п	Наименование характеристики	Значение характеристики
1	2	3
1.	Вид объекта недвижимости	Здание
2.	Ранее присвоенный государственный учетный номер (инвентарный) здания, сооружения, объекта незавершенного строительства	—
3.	Кадастровый номер земельного участка (земельных участков), в границах которого (которых) расположены здание, сооружение, объект незавершенного строительства	—
4.	Уникальный учетный номер кадастрового квартала, в границах которого расположены здание, сооружение, объект незавершенного строительства	13:15:0111004
5.	Адрес здания, сооружения, объекта незавершенного строительства	Мордовия Респ, Лямбирский р-н, Черемисево с, Долгая ул, 4"А" д
5.1	Сведения о местоположении здания, сооружения, объекта незавершенного строительства (при отсутствии адреса) в структурированном в соответствии с федеральной информационной адресной системой виде	—
5.2	Дополнительные сведения о местоположении	—
6.	Иные сведения	—

3. Пояснения к сведениям об объекте недвижимости с кадастровым номером 13:15:0111004:2495

1.	—
----	---

**Описание местоположения зданий, сооружений,
объектов незавершенного строительства на земельном участке**

1. Сведения о характерных точках контура объекта недвижимости с кадастровым номером 13:15:0111004:2496

Система координат МСК-13, зона 1

Зона № 1

Обозначение характерных точек контура	Содержатся в Едином государственном реестре недвижимости			Определены в ходе выполнения комплексных кадастровых работ			Метод определения координат	Формулы, примененные для расчета средней квадратической погрешности определения координат характерных точек (M _t), м, с подставленными в такие формулы значениями и итоговые (вычисленные) значения M _t , м
	Координаты , м		Радиус, м	Координаты , м		Радиус, м		
	X	Y	R	X	Y	R		
1	2	3	4	5	6	7	8	9
н1203 О	—	—	—	4002 82.01	1284 900.3 4	—	Метод спутниковых геодезически х измерений (определений)	M _t =SQRT(M1^2+M2 ^2)=SQRT(0,6^2+0,0 8^2)=0,1м
н1204 О	—	—	—	4002 78.88	1284 907.0 8	—	Метод спутниковых геодезически х измерений (определений)	M _t =SQRT(M1^2+M2 ^2)=SQRT(0,6^2+0,0 8^2)=0,1м
н1205 О	—	—	—	4002 69.94	1284 902.7 4	—	Метод спутниковых геодезически х измерений (определений)	M _t =SQRT(M1^2+M2 ^2)=SQRT(0,6^2+0,0 8^2)=0,1м

н1206 О	—	—	—	4002 73.12	1284 895.9 8	—	Метод спутниковых геодезически х измерений (определений)	$Mt = \sqrt{M1^2 + M2^2} = \sqrt{0,6^2 + 0,08^2} = 0,1\text{м}$
н1203 О	—	—	—	4002 82.01	1284 900.3 4	—	Метод спутниковых геодезически х измерений (определений)	$Mt = \sqrt{M1^2 + M2^2} = \sqrt{0,6^2 + 0,08^2} = 0,1\text{м}$

2. Сведения о характеристиках объекта недвижимости с кадастровым номером 13:15:0111004:2496

№ п/п	Наименование характеристики	Значение характеристики
1	2	3
1.	Вид объекта недвижимости	Здание
2.	Ранее присвоенный государственный учетный номер (инвентарный) здания, сооружения, объекта незавершенного строительства	—
3.	Кадастровый номер земельного участка (земельных участков), в границах которого (которых) расположены здание, сооружение, объект незавершенного строительства	—
4.	Уникальный учетный номер кадастрового квартала, в границах которого расположены здание, сооружение, объект незавершенного строительства	13:15:0111004
5.	Адрес здания, сооружения, объекта незавершенного строительства	Мордовия Респ, Лямбирский р-н, Черемисово с, Долгая ул, 55 д
5.1	Сведения о местоположении здания, сооружения, объекта незавершенного строительства (при отсутствии адреса) в структурированном в соответствии с федеральной информационной адресной системой виде	—
5.2	Дополнительные сведения о местоположении	—
6.	Иные сведения	—

3. Пояснения к сведениям об объекте недвижимости с кадастровым номером 13:15:0111004:2496

1.	–									
Описание местоположения зданий, сооружений, объектов незавершенного строительства на земельном участке										
1. Сведения о характерных точках контура объекта недвижимости с кадастровым номером 13:15:0111004:2497										
Система координат МСК-13, зона 1							Зона № 1			
Обозначение характерных точек контура	Содержатся в Едином государственном реестре недвижимости			Определены в ходе выполнения комплексных кадастровых работ			Метод определения координат	Формулы, примененные для расчета средней квадратической погрешности определения координат характерных точек (M _t), м, с подставленными в такие формулы значениями и итоговые (вычисленные) значения M _t , м		
	Координаты, м		Радиус, м	Координаты, м		Радиус, м				
	X	Y	R	X	Y	R				
1	2	3	4	5	6	7	8	9		
н1207 О	–	–	–	4004 40.72	1285 030.8 7	–	Метод спутниковых геодезических измерений (определений)	M _t =SQRT(M1^2+M2^2)=SQRT(0,6^2+0,08^2)=0,1м		
н1208 О	–	–	–	4004 49.93	1285 035.1 6	–	Метод спутниковых геодезических измерений (определений)	M _t =SQRT(M1^2+M2^2)=SQRT(0,6^2+0,08^2)=0,1м		
н1209	–	–	–	4004	1285 036.6	–	Метод спутниковых	M _t =SQRT(M1^2+M2^2)=SQRT(0,6^2+0,0		

О				49.25	7		геодезическ х измерений (определений)	$8^2=0,1\text{м}$
н1210 О	—	—	—	4004 50.04	1285 037.0 7	—	Метод спутниковых геодезическ х измерений (определений)	$M_t=\sqrt{M_1^2+M_2^2}=\sqrt{0,6^2+0,08^2}=0,1\text{м}$
н1211 О	—	—	—	4004 49.30	1285 038.6 8	—	Метод спутниковых геодезическ х измерений (определений)	$M_t=\sqrt{M_1^2+M_2^2}=\sqrt{0,6^2+0,08^2}=0,1\text{м}$
н1212 О	—	—	—	4004 48.60	1285 038.3 1	—	Метод спутниковых геодезическ х измерений (определений)	$M_t=\sqrt{M_1^2+M_2^2}=\sqrt{0,6^2+0,08^2}=0,1\text{м}$
н1213 О	—	—	—	4004 46.69	1285 042.5 6	—	Метод спутниковых геодезическ х измерений (определений)	$M_t=\sqrt{M_1^2+M_2^2}=\sqrt{0,6^2+0,08^2}=0,1\text{м}$
н1214 О	—	—	—	4004 37.37	1285 038.2 7	—	Метод спутниковых геодезическ х измерений (определений)	$M_t=\sqrt{M_1^2+M_2^2}=\sqrt{0,6^2+0,08^2}=0,1\text{м}$
н1207 О	—	—	—	4004 40.72	1285 030.8 7	—	Метод спутниковых геодезическ х измерений (определений)	$M_t=\sqrt{M_1^2+M_2^2}=\sqrt{0,6^2+0,08^2}=0,1\text{м}$

2. Сведения о характеристиках объекта недвижимости с кадастровым номером 13:15:0111004:2497

№ п/п	Наименование характеристики	Значение характеристики
----------	-----------------------------	-------------------------

1	2	3
1.	Вид объекта недвижимости	Здание
2.	Ранее присвоенный государственный учетный номер (инвентарный) здания, сооружения, объекта незавершенного строительства	—
3.	Кадастровый номер земельного участка (земельных участков), в границах которого (которых) расположены здание, сооружение, объект незавершенного строительства	—
4.	Уникальный учетный номер кадастрового квартала, в границах которого расположены здание, сооружение, объект незавершенного строительства	13:15:0111004
5.	Адрес здания, сооружения, объекта незавершенного строительства	Мордовия Респ, Лямбирский р-н, Черemiшево с, Долгая ул, 70 д
5.1	Сведения о местоположении здания, сооружения, объекта незавершенного строительства (при отсутствии адреса) в структурированном в соответствии с федеральной информационной адресной системой виде	—
5.2	Дополнительные сведения о местоположении	—
6.	Иные сведения	—

3. Пояснения к сведениям об объекте недвижимости с кадастровым номером 13:15:0111004:2497

1.	—
----	---

Описание местоположения зданий, сооружений, объектов незавершенного строительства на земельном участке

1. Сведения о характерных точках контура объекта недвижимости с кадастровым номером 13:15:0111004:2498

Система координат МСК-13, зона 1

Зона № 1

Обозначение характерных точек	Содержатся в Едином государственном реестре недвижимости	Определены в ходе выполнения комплексных кадастровых работ	Метод определения координат	Формулы, примененные для расчета средней квадратической погрешности определения
-------------------------------	--	--	-----------------------------	---

точек контура	Координаты, м		Радиус, м	Координаты, м		Радиус, м		координат характерных точек (M_t), м, с подставленными в такие формулы значениями и итоговые (вычисленные) значения M_t , м
	X	Y	R	X	Y	R		
1	2	3	4	5	6	7	8	9
н1215 О	—	—	—	4004 86.36	1285 055.6 1	—	Метод спутниковых геодезических измерений (определений)	$M_t = \text{SQRT}(M_1^2 + M_2^2) = \text{SQRT}(0,6^2 + 0,08^2) = 0,1\text{м}$
н1216 О	—	—	—	4004 77.99	1285 052.5 9	—	Метод спутниковых геодезических измерений (определений)	$M_t = \text{SQRT}(M_1^2 + M_2^2) = \text{SQRT}(0,6^2 + 0,08^2) = 0,1\text{м}$
н1217 О	—	—	—	4004 74.87	1285 061.1 7	—	Метод спутниковых геодезических измерений (определений)	$M_t = \text{SQRT}(M_1^2 + M_2^2) = \text{SQRT}(0,6^2 + 0,08^2) = 0,1\text{м}$
н1218 О	—	—	—	4004 72.80	1285 060.5 0	—	Метод спутниковых геодезических измерений (определений)	$M_t = \text{SQRT}(M_1^2 + M_2^2) = \text{SQRT}(0,6^2 + 0,08^2) = 0,1\text{м}$
н1219 О	—	—	—	4004 71.69	1285 063.7 8	—	Метод спутниковых геодезических измерений (определений)	$M_t = \text{SQRT}(M_1^2 + M_2^2) = \text{SQRT}(0,6^2 + 0,08^2) = 0,1\text{м}$

н1220 О	—	—	—	4004 84.26	1285 068.1 4	—	Метод спутниковых геодезически х измерений (определений)	$Mt=\sqrt{M1^2+M2^2}=\sqrt{0,6^2+0,08^2}=0,1\text{м}$
н1221 О	—	—	—	4004 85.73	1285 063.8 1	—	Метод спутниковых геодезически х измерений (определений)	$Mt=\sqrt{M1^2+M2^2}=\sqrt{0,6^2+0,08^2}=0,1\text{м}$
н1222 О	—	—	—	4004 83.72	1285 063.1 5	—	Метод спутниковых геодезически х измерений (определений)	$Mt=\sqrt{M1^2+M2^2}=\sqrt{0,6^2+0,08^2}=0,1\text{м}$
н1215 О	—	—	—	4004 86.36	1285 055.6 1	—	Метод спутниковых геодезически х измерений (определений)	$Mt=\sqrt{M1^2+M2^2}=\sqrt{0,6^2+0,08^2}=0,1\text{м}$

2. Сведения о характеристиках объекта недвижимости с кадастровым номером 13:15:0111004:2498

№ п/п	Наименование характеристики	Значение характеристики
1	2	3
1.	Вид объекта недвижимости	Здание
2.	Ранее присвоенный государственный учетный номер (инвентарный) здания, сооружения, объекта незавершенного строительства	—
3.	Кадастровый номер земельного участка (земельных участков), в границах которого (которых) расположены здание, сооружение, объект незавершенного строительства	—
4.	Уникальный учетный номер кадастрового квартала, в границах которого расположены здание, сооружение, объект незавершенного строительства	13:15:0111004
5.	Адрес здания, сооружения, объекта незавершенного строительства	Мордовия Респ, Лямбирский р-н, Черemiшево с, Долгая ул, 72 д

5.1	Сведения о местоположении здания, сооружения, объекта незавершенного строительства (при отсутствии адреса) в структурированном в соответствии с федеральной информационной адресной системой виде	—						
5.2	Дополнительные сведения о местоположении	—						
6.	Иные сведения	—						
3. Пояснения к сведениям об объекте недвижимости с кадастровым номером 13:15:0111004:2498								
1.	—							
Описание местоположения зданий, сооружений, объектов незавершенного строительства на земельном участке								
1. Сведения о характерных точках контура объекта недвижимости с кадастровым номером 13:15:0111004:2499								
Система координат МСК-13, зона 1								
Зона № 1								
Обозначение характерных точек контура	Содержатся в Едином государственном реестре недвижимости		Определены в ходе выполнения комплексных кадастровых работ		Метод определения координат	Формулы, примененные для расчета средней квадратической погрешности определения координат характерных точек (M _t), м, с подставленными в такие формулы значениями и итоговые (вычисленные) значения M _t , м		
	Координаты, м	Радиус, м	Координаты, м	Радиус, м				
	X	Y	R	X			Y	R
1	2	3	4	5	6	7	8	9
н1223 О	—	—	—	4005 63.89	1285 014.4 5	—	Метод спутниковых геодезически	M _t =SQRT(M ₁ ² +M ₂ ²)=SQRT(0,6 ² +0,08 ²)=0,1м

							х измерений (определений)	
н1224 О	—	—	—	4005 61.96	1285 023.3 9	—	Метод спутниковых геодезически х измерений (определений)	$Mt=\sqrt{M1^2+M2^2}=\sqrt{0,6^2+0,08^2}=0,1\text{м}$
н1225 О	—	—	—	4005 48.23	1285 020.5 6	—	Метод спутниковых геодезически х измерений (определений)	$Mt=\sqrt{M1^2+M2^2}=\sqrt{0,6^2+0,08^2}=0,1\text{м}$
н1226 О	—	—	—	4005 49.29	1285 015.9 1	—	Метод спутниковых геодезически х измерений (определений)	$Mt=\sqrt{M1^2+M2^2}=\sqrt{0,6^2+0,08^2}=0,1\text{м}$
н1227 О	—	—	—	4005 47.88	1285 015.5 6	—	Метод спутниковых геодезически х измерений (определений)	$Mt=\sqrt{M1^2+M2^2}=\sqrt{0,6^2+0,08^2}=0,1\text{м}$
н1228 О	—	—	—	4005 48.74	1285 011.4 2	—	Метод спутниковых геодезически х измерений (определений)	$Mt=\sqrt{M1^2+M2^2}=\sqrt{0,6^2+0,08^2}=0,1\text{м}$
н1223 О	—	—	—	4005 63.89	1285 014.4 5	—	Метод спутниковых геодезически х измерений (определений)	$Mt=\sqrt{M1^2+M2^2}=\sqrt{0,6^2+0,08^2}=0,1\text{м}$

2. Сведения о характеристиках объекта недвижимости с кадастровым номером 13:15:0111004:2499

№ п/п	Наименование характеристики	Значение характеристики
1	2	3

1.	Вид объекта недвижимости	Здание		
2.	Ранее присвоенный государственный учетный номер (инвентарный) здания, сооружения, объекта незавершенного строительства	—		
3.	Кадастровый номер земельного участка (земельных участков), в границах которого (которых) расположены здание, сооружение, объект незавершенного строительства	—		
4.	Уникальный учетный номер кадастрового квартала, в границах которого расположены здание, сооружение, объект незавершенного строительства	13:15:0111004		
5.	Адрес здания, сооружения, объекта незавершенного строительства	Мордовия Респ, Лямбирский р-н, Черемешево с, Долгая ул, 77 д		
5.1	Сведения о местоположении здания, сооружения, объекта незавершенного строительства (при отсутствии адреса) в структурированном в соответствии с федеральной информационной адресной системой виде	—		
5.2	Дополнительные сведения о местоположении	—		
6.	Иные сведения	—		
3. Пояснения к сведениям об объекте недвижимости с кадастровым номером <u>13:15:0111004:2499</u>				
1.	—			
Описание местоположения зданий, сооружений, объектов незавершенного строительства на земельном участке				
1. Сведения о характерных точках контура объекта недвижимости с кадастровым номером <u>13:15:0111004:2500</u>				
Система координат <u>МСК-13, зона 1</u>		Зона № <u>1</u>		
Обозначение характерных	Содержатся в Едином государственном реестре недвижимости	Определены в ходе выполнения комплексных кадастровых работ	Метод определения координат	Формулы, примененные для расчета средней квадратической погрешности определения

точек контура	Координаты, м		Радиус, м	Координаты, м		Радиус, м		координат характерных точек (M_t), м, с подставленными в такие формулы значениями и итоговые (вычисленные) значения M_t , м
	X	Y	R	X	Y	R		
1	2	3	4	5	6	7	8	9
н1229 О	—	—	—	3994 56.74	1284 489.14	—	Метод спутниковых геодезических измерений (определений)	$M_t = \text{SQRT}(M_1^2 + M_2^2) = \text{SQRT}(0,6^2 + 0,08^2) = 0,1\text{м}$
н1230 О	—	—	—	3994 50.56	1284 487.32	—	Метод спутниковых геодезических измерений (определений)	$M_t = \text{SQRT}(M_1^2 + M_2^2) = \text{SQRT}(0,6^2 + 0,08^2) = 0,1\text{м}$
н1231 О	—	—	—	3994 47.96	1284 496.23	—	Метод спутниковых геодезических измерений (определений)	$M_t = \text{SQRT}(M_1^2 + M_2^2) = \text{SQRT}(0,6^2 + 0,08^2) = 0,1\text{м}$
н1232 О	—	—	—	3994 54.10	1284 498.04	—	Метод спутниковых геодезических измерений (определений)	$M_t = \text{SQRT}(M_1^2 + M_2^2) = \text{SQRT}(0,6^2 + 0,08^2) = 0,1\text{м}$
н1229 О	—	—	—	3994 56.74	1284 489.14	—	Метод спутниковых геодезических измерений (определений)	$M_t = \text{SQRT}(M_1^2 + M_2^2) = \text{SQRT}(0,6^2 + 0,08^2) = 0,1\text{м}$

2. Сведения о характеристиках объекта недвижимости с кадастровым номером <u>13:15:0111004:2500</u>		
№ п/п	Наименование характеристики	Значение характеристики
1	2	3
1.	Вид объекта недвижимости	Здание
2.	Ранее присвоенный государственный учетный номер (инвентарный) здания, сооружения, объекта незавершенного строительства	—
3.	Кадастровый номер земельного участка (земельных участков), в границах которого (которых) расположены здание, сооружение, объект незавершенного строительства	—
4.	Уникальный учетный номер кадастрового квартала, в границах которого расположены здание, сооружение, объект незавершенного строительства	13:15:0111004
5.	Адрес здания, сооружения, объекта незавершенного строительства	Мордовия Респ, Лямбирский р-н, Черемисево с, Долгая ул, 7Б д
5.1	Сведения о местоположении здания, сооружения, объекта незавершенного строительства (при отсутствии адреса) в структурированном в соответствии с федеральной информационной адресной системой виде	—
5.2	Дополнительные сведения о местоположении	—
6.	Иные сведения	—
3. Пояснения к сведениям об объекте недвижимости с кадастровым номером <u>13:15:0111004:2500</u>		
1.	—	
Описание местоположения зданий, сооружений, объектов незавершенного строительства на земельном участке		
1. Сведения о характерных точках контура объекта недвижимости с кадастровым номером <u>13:15:0111004:2501</u>		
Система координат <u>МСК-13, зона 1</u>		Зона № <u>1</u>

Обозначение характерных точек контура	Содержатся в Едином государственном реестре недвижимости		Определены в ходе выполнения комплексных кадастровых работ				Метод определения координат	Формулы, примененные для расчета средней квадратической погрешности определения координат характерных точек (M _t), м, с подставленными в такие формулы значениями и итоговые (вычисленные) значения M _t , м
	Координаты , м		Радиус, м	Координаты , м		Радиус, м		
	X	Y	R	X	Y	R		
1	2	3	4	5	6	7	8	9
н1233 О	—	—	—	4008 36.05	1285 031.4 5	—	Метод спутниковых геодезических измерений (определений)	M _t =SQRT(M1^2+M2^2)=SQRT(0,6^2+0,08^2)=0,1м
н1234 О	—	—	—	4008 26.91	1285 030.6 9	—	Метод спутниковых геодезических измерений (определений)	M _t =SQRT(M1^2+M2^2)=SQRT(0,6^2+0,08^2)=0,1м
н1235 О	—	—	—	4008 25.79	1285 042.9 1	—	Метод спутниковых геодезических измерений (определений)	M _t =SQRT(M1^2+M2^2)=SQRT(0,6^2+0,08^2)=0,1м
н1236 О	—	—	—	4008 35.04	1285 043.5 2	—	Метод спутниковых геодезических измерений (определений)	M _t =SQRT(M1^2+M2^2)=SQRT(0,6^2+0,08^2)=0,1м

н1233 О	—	—	—	4008 36.05	1285 031.4 5	—	Метод спутниковых геодезически х измерений (определений)	$M_t = \sqrt{M_1^2 + M_2^2} = \sqrt{0,6^2 + 0,08^2} = 0,1\text{м}$
------------	---	---	---	---------------	--------------------	---	--	--

2. Сведения о характеристиках объекта недвижимости с кадастровым номером 13:15:0111004:2501

№ п/п	Наименование характеристики	Значение характеристики
1	2	3
1.	Вид объекта недвижимости	Здание
2.	Ранее присвоенный государственный учетный номер (инвентарный) здания, сооружения, объекта незавершенного строительства	—
3.	Кадастровый номер земельного участка (земельных участков), в границах которого (которых) расположены здание, сооружение, объект незавершенного строительства	—
4.	Уникальный учетный номер кадастрового квартала, в границах которого расположены здание, сооружение, объект незавершенного строительства	13:15:0111004
5.	Адрес здания, сооружения, объекта незавершенного строительства	Мордовия Респ, Лямбирский р-н, Черемисево с, Долгая ул, 91 д
5.1	Сведения о местоположении здания, сооружения, объекта незавершенного строительства (при отсутствии адреса) в структурированном в соответствии с федеральной информационной адресной системой виде	—
5.2	Дополнительные сведения о местоположении	—
6.	Иные сведения	—

3. Пояснения к сведениям об объекте недвижимости с кадастровым номером 13:15:0111004:2501

1.	—
----	---

**Описание местоположения зданий, сооружений,
объектов незавершенного строительства на земельном участке**

1. Сведения о характерных точках контура объекта недвижимости с кадастровым номером 13:15:0111004:2502

Система координат МСК-13, зона 1

Зона № 1

Обозначение характерных точек контура	Содержатся в Едином государственном реестре недвижимости			Определены в ходе выполнения комплексных кадастровых работ			Метод определения координат	Формулы, примененные для расчета средней квадратической погрешности определения координат характерных точек (M _t), м, с подставленными в такие формулы значениями и итоговые (вычисленные) значения M _t , м
	Координаты , м		Радиус, м	Координаты , м		Радиус, м		
	X	Y	R	X	Y	R		
1	2	3	4	5	6	7	8	9
н1237 О	—	—	—	4002 95.54	1284 406.7 7	—	Метод спутниковых геодезически х измерений (определений)	M _t =SQRT(M1^2+M2 ^2)=SQRT(0,6^2+0,0 8^2)=0,1м
н1238 О	—	—	—	4002 99.85	1284 408.3 0	—	Метод спутниковых геодезически х измерений (определений)	M _t =SQRT(M1^2+M2 ^2)=SQRT(0,6^2+0,0 8^2)=0,1м
н1239 О	—	—	—	4002 95.62	1284 419.9 3	—	Метод спутниковых геодезически х измерений (определений)	M _t =SQRT(M1^2+M2 ^2)=SQRT(0,6^2+0,0 8^2)=0,1м

н1240 О	—	—	—	4002 92.71	1284 418.9 2	—	Метод спутниковых геодезически х измерений (определений)	$Mt = \sqrt{M1^2 + M2^2} = \sqrt{0,6^2 + 0,08^2} = 0,1\text{м}$
н1241 О	—	—	—	4002 90.62	1284 425.0 6	—	Метод спутниковых геодезически х измерений (определений)	$Mt = \sqrt{M1^2 + M2^2} = \sqrt{0,6^2 + 0,08^2} = 0,1\text{м}$
н1242 О	—	—	—	4002 85.26	1284 423.2 5	—	Метод спутниковых геодезически х измерений (определений)	$Mt = \sqrt{M1^2 + M2^2} = \sqrt{0,6^2 + 0,08^2} = 0,1\text{м}$
н1243 О	—	—	—	4002 90.33	1284 407.5 3	—	Метод спутниковых геодезически х измерений (определений)	$Mt = \sqrt{M1^2 + M2^2} = \sqrt{0,6^2 + 0,08^2} = 0,1\text{м}$
н1244 О	—	—	—	4002 94.81	1284 409.0 4	—	Метод спутниковых геодезически х измерений (определений)	$Mt = \sqrt{M1^2 + M2^2} = \sqrt{0,6^2 + 0,08^2} = 0,1\text{м}$
н1237 О	—	—	—	4002 95.54	1284 406.7 7	—	Метод спутниковых геодезически х измерений (определений)	$Mt = \sqrt{M1^2 + M2^2} = \sqrt{0,6^2 + 0,08^2} = 0,1\text{м}$

2. Сведения о характеристиках объекта недвижимости с кадастровым номером 13:15:0111004:2502

№ п/п	Наименование характеристики	Значение характеристики
1	2	3
1.	Вид объекта недвижимости	Здание

2.	Ранее присвоенный государственный учетный номер (инвентарный) здания, сооружения, объекта незавершенного строительства	—		
3.	Кадастровый номер земельного участка (земельных участков), в границах которого (которых) расположены здание, сооружение, объект незавершенного строительства	—		
4.	Уникальный учетный номер кадастрового квартала, в границах которого расположены здание, сооружение, объект незавершенного строительства	13:15:0111004		
5.	Адрес здания, сооружения, объекта незавершенного строительства	Мордовия Респ, Лямбирский р-н, Черемешево с, Колхозная ул, 1а д		
5.1	Сведения о местоположении здания, сооружения, объекта незавершенного строительства (при отсутствии адреса) в структурированном в соответствии с федеральной информационной адресной системой виде	—		
5.2	Дополнительные сведения о местоположении	—		
6.	Иные сведения	—		
3. Пояснения к сведениям об объекте недвижимости с кадастровым номером <u>13:15:0111004:2502</u>				
1.	—			
Описание местоположения зданий, сооружений, объектов незавершенного строительства на земельном участке				
1. Сведения о характерных точках контура объекта недвижимости с кадастровым номером <u>13:15:0111004:2503</u>				
Система координат <u>МСК-13, зона 1</u>		Зона № <u>1</u>		
Обозначение характеристик	Содержатся в Едином государственном реестре недвижимости	Определены в ходе выполнения комплексных кадастровых работ	Метод определения координат	Формулы, примененные для расчета средней квадратической погрешности определения

точек контура	Координаты, м		Радиус, м	Координаты, м		Радиус, м		координат характерных точек (M_t), м, с подставленными в такие формулы значениями и итоговые (вычисленные) значения M_t , м
	X	Y	R	X	Y	R		
1	2	3	4	5	6	7	8	9
н1245 О	—	—	—	4007 38.86	1284 585.7 2	—	Метод спутниковых геодезических измерений (определений)	$M_t = \text{SQRT}(M_1^2 + M_2^2) = \text{SQRT}(0,6^2 + 0,08^2) = 0,1\text{м}$
н1246 О	—	—	—	4007 28.78	1284 587.4 9	—	Метод спутниковых геодезических измерений (определений)	$M_t = \text{SQRT}(M_1^2 + M_2^2) = \text{SQRT}(0,6^2 + 0,08^2) = 0,1\text{м}$
н1247 О	—	—	—	4007 31.20	1284 601.0 1	—	Метод спутниковых геодезических измерений (определений)	$M_t = \text{SQRT}(M_1^2 + M_2^2) = \text{SQRT}(0,6^2 + 0,08^2) = 0,1\text{м}$
н1248 О	—	—	—	4007 40.99	1284 599.1 7	—	Метод спутниковых геодезических измерений (определений)	$M_t = \text{SQRT}(M_1^2 + M_2^2) = \text{SQRT}(0,6^2 + 0,08^2) = 0,1\text{м}$
н1249 О	—	—	—	4007 39.92	1284 591.9 3	—	Метод спутниковых геодезических измерений (определений)	$M_t = \text{SQRT}(M_1^2 + M_2^2) = \text{SQRT}(0,6^2 + 0,08^2) = 0,1\text{м}$

н1250 О	—	—	—	4007 42.00	1284 591.5 4	—	Метод спутниковых геодезически х измерений (определений)	$Mt=\sqrt{M1^2+M2^2}=\sqrt{0,6^2+0,08^2}=0,1\text{м}$
н1251 О	—	—	—	4007 41.58	1284 589.0 6	—	Метод спутниковых геодезически х измерений (определений)	$Mt=\sqrt{M1^2+M2^2}=\sqrt{0,6^2+0,08^2}=0,1\text{м}$
н1252 О	—	—	—	4007 39.49	1284 589.4 5	—	Метод спутниковых геодезически х измерений (определений)	$Mt=\sqrt{M1^2+M2^2}=\sqrt{0,6^2+0,08^2}=0,1\text{м}$
н1245 О	—	—	—	4007 38.86	1284 585.7 2	—	Метод спутниковых геодезически х измерений (определений)	$Mt=\sqrt{M1^2+M2^2}=\sqrt{0,6^2+0,08^2}=0,1\text{м}$

2. Сведения о характеристиках объекта недвижимости с кадастровым номером 13:15:0111004:2503

№ п/п	Наименование характеристики	Значение характеристики
1	2	3
1.	Вид объекта недвижимости	Здание
2.	Ранее присвоенный государственный учетный номер (инвентарный) здания, сооружения, объекта незавершенного строительства	—
3.	Кадастровый номер земельного участка (земельных участков), в границах которого (которых) расположены здание, сооружение, объект незавершенного строительства	—
4.	Уникальный учетный номер кадастрового квартала, в границах которого расположены здание, сооружение, объект незавершенного строительства	13:15:0111004
5.	Адрес здания, сооружения, объекта незавершенного строительства	Мордовия Респ, Лямбирский р-н, Черemiшево с, Колхозная ул, 26а

		Д
5.1	Сведения о местоположении здания, сооружения, объекта незавершенного строительства (при отсутствии адреса) в структурированном в соответствии с федеральной информационной адресной системой виде	—
5.2	Дополнительные сведения о местоположении	—
6.	Иные сведения	—

3. Пояснения к сведениям об объекте недвижимости с кадастровым номером 13:15:0111004:2503

1. —

Описание местоположения зданий, сооружений, объектов незавершенного строительства на земельном участке

1. Сведения о характерных точках контура объекта недвижимости с кадастровым номером 13:15:0111004:2504

Система координат МСК-13, зона 1

Зона № 1

Обозначение характерных точек контура	Содержатся в Едином государственном реестре недвижимости			Определены в ходе выполнения комплексных кадастровых работ			Метод определения координат	Формулы, примененные для расчета средней квадратической погрешности определения координат характерных точек (M _t), м, с подставленными в такие формулы значениями и итоговые (вычисленные) значения M _t , м
	Координаты , м		Радиус, м	Координаты , м		Радиус, м		
	X	Y	R	X	Y	R		
1	2	3	4	5	6	7	8	9
н1253	—	—	—	4008	1284 543.9	—	Метод спутниковых	M _t =SQRT(M1^2+M2 ^2)=SQRT(0,6^2+0,0

О				92.88	8		геодезическ х измерений (определений)	$8^2=0,1\text{м}$
н1254 О	—	—	—	4008 94.21	1284 550.4 8	—	Метод спутниковых геодезическ х измерений (определений)	$Mt=\text{SQRT}(M1^2+M2^2)=\text{SQRT}(0,6^2+0,08^2)=0,1\text{м}$
н1255 О	—	—	—	4008 85.46	1284 552.2 8	—	Метод спутниковых геодезическ х измерений (определений)	$Mt=\text{SQRT}(M1^2+M2^2)=\text{SQRT}(0,6^2+0,08^2)=0,1\text{м}$
н1256 О	—	—	—	4008 84.05	1284 545.9 2	—	Метод спутниковых геодезическ х измерений (определений)	$Mt=\text{SQRT}(M1^2+M2^2)=\text{SQRT}(0,6^2+0,08^2)=0,1\text{м}$
н1253 О	—	—	—	4008 92.88	1284 543.9 8	—	Метод спутниковых геодезическ х измерений (определений)	$Mt=\text{SQRT}(M1^2+M2^2)=\text{SQRT}(0,6^2+0,08^2)=0,1\text{м}$

2. Сведения о характеристиках объекта недвижимости с кадастровым номером 13:15:0111004:2504

№ п/п	Наименование характеристики	Значение характеристики
1	2	3
1.	Вид объекта недвижимости	Здание
2.	Ранее присвоенный государственный учетный номер (инвентарный) здания, сооружения, объекта незавершенного строительства	—
3.	Кадастровый номер земельного участка (земельных участков), в границах которого (которых) расположены здание, сооружение, объект незавершенного строительства	—
4.	Уникальный учетный номер кадастрового квартала, в	13:15:0111004

	границах которого расположены здание, сооружение, объект незавершенного строительства	
5.	Адрес здания, сооружения, объекта незавершенного строительства	Мордовия Респ, Лямбирский р-н, Черемешево с, Колхозная ул, 38 д
5.1	Сведения о местоположении здания, сооружения, объекта незавершенного строительства (при отсутствии адреса) в структурированном в соответствии с федеральной информационной адресной системой виде	—
5.2	Дополнительные сведения о местоположении	—
6.	Иные сведения	—

3. Пояснения к сведениям об объекте недвижимости с кадастровым номером 13:15:0111004:2504

1.	—
----	---

Описание местоположения зданий, сооружений, объектов незавершенного строительства на земельном участке

1. Сведения о характерных точках контура объекта недвижимости с кадастровым номером 13:15:0111004:2505

Система координат МСК-13, зона 1

Зона № 1

Обозначение характерных точек контура	Содержатся в Едином государственном реестре недвижимости		Определены в ходе выполнения комплексных кадастровых работ			Метод определения координат	Формулы, примененные для расчета средней квадратической погрешности определения координат характерных точек (M _t), м, с подставленными в такие формулы значениями и итоговые (вычисленные) значения M _t , м	
	Координаты , м		Радиус, м	Координаты , м				Радиус, м
	X	Y	R	X	Y			R

1	2	3	4	5	6	7	8	9
н1257 О	—	—	—	4009 97.38	1284 423.9 3	—	Метод спутниковых геодезически х измерений (определений)	$Mt = \sqrt{M1^2 + M2^2} = \sqrt{0,6^2 + 0,08^2} = 0,1\text{м}$
н1258 О	—	—	—	4010 01.20	1284 432.3 1	—	Метод спутниковых геодезически х измерений (определений)	$Mt = \sqrt{M1^2 + M2^2} = \sqrt{0,6^2 + 0,08^2} = 0,1\text{м}$
н1259 О	—	—	—	4009 92.50	1284 436.2 8	—	Метод спутниковых геодезически х измерений (определений)	$Mt = \sqrt{M1^2 + M2^2} = \sqrt{0,6^2 + 0,08^2} = 0,1\text{м}$
н1260 О	—	—	—	4009 88.72	1284 427.8 8	—	Метод спутниковых геодезически х измерений (определений)	$Mt = \sqrt{M1^2 + M2^2} = \sqrt{0,6^2 + 0,08^2} = 0,1\text{м}$
н1257 О	—	—	—	4009 97.38	1284 423.9 3	—	Метод спутниковых геодезически х измерений (определений)	$Mt = \sqrt{M1^2 + M2^2} = \sqrt{0,6^2 + 0,08^2} = 0,1\text{м}$

2. Сведения о характеристиках объекта недвижимости с кадастровым номером 13:15:0111004:2505

№ п/п	Наименование характеристики	Значение характеристики
1	2	3
1.	Вид объекта недвижимости	Здание
2.	Ранее присвоенный государственный учетный номер (инвентарный) здания, сооружения, объекта незавершенного строительства	—
3.	Кадастровый номер земельного участка (земельных участков), в границах которого (которых)	—

	расположены здание, сооружение, объект незавершенного строительства	
4.	Уникальный учетный номер кадастрового квартала, в границах которого расположены здание, сооружение, объект незавершенного строительства	13:15:0111004
5.	Адрес здания, сооружения, объекта незавершенного строительства	Мордовия Респ, Лямбирский р-н, Черemiшево с, Колхозная ул, 43 д
5.1	Сведения о местоположении здания, сооружения, объекта незавершенного строительства (при отсутствии адреса) в структурированном в соответствии с федеральной информационной адресной системой виде	—
5.2	Дополнительные сведения о местоположении	—
6.	Иные сведения	—

3. Пояснения к сведениям об объекте недвижимости с кадастровым номером 13:15:0111004:2505

1.	—
----	---

Описание местоположения зданий, сооружений, объектов незавершенного строительства на земельном участке

1. Сведения о характерных точках контура объекта недвижимости с кадастровым номером 13:15:0111004:2506

Система координат МСК-13, зона 1

Зона № 1

Обозначение характеристик	Содержатся в Едином государственном реестре недвижимости	Определены в ходе выполнения комплексных кадастровых работ	Метод определения координат	Формулы, примененные для расчета средней квадратической погрешности определения
---------------------------	--	--	-----------------------------	---

точек конту ра	Координаты , м		Радиу с, м	Координаты , м		Радиус, м		координат характерных точек (M _t), м, с подставленными в такие формулы значениями и итоговые (вычисленные) значения M _t , м
	X	Y	R	X	Y	R		
1	2	3	4	5	6	7	8	9
н1261 О	—	—	—	4010 23.21	1284 485.3 6	—	Метод спутниковых геодезически х измерений (определений)	$M_t = \sqrt{M_1^2 + M_2^2} = \sqrt{0,6^2 + 0,08^2} = 0,1\text{м}$
н1262 О	—	—	—	4010 25.66	1284 490.6 8	—	Метод спутниковых геодезически х измерений (определений)	$M_t = \sqrt{M_1^2 + M_2^2} = \sqrt{0,6^2 + 0,08^2} = 0,1\text{м}$
н1263 О	—	—	—	4010 17.30	1284 495.0 0	—	Метод спутниковых геодезически х измерений (определений)	$M_t = \sqrt{M_1^2 + M_2^2} = \sqrt{0,6^2 + 0,08^2} = 0,1\text{м}$
н1264 О	—	—	—	4010 13.02	1284 486.5 4	—	Метод спутниковых геодезически х измерений (определений)	$M_t = \sqrt{M_1^2 + M_2^2} = \sqrt{0,6^2 + 0,08^2} = 0,1\text{м}$
н1265 О	—	—	—	4010 20.08	1284 482.6 5	—	Метод спутниковых геодезически х измерений (определений)	$M_t = \sqrt{M_1^2 + M_2^2} = \sqrt{0,6^2 + 0,08^2} = 0,1\text{м}$

н1266 О	—	—	—	4010 21.74	1284 486.1 1	—	Метод спутниковых геодезически х измерений (определений)	$Mt = \sqrt{M1^2 + M2^2} = \sqrt{0,6^2 + 0,08^2} = 0,1\text{м}$
н1261 О	—	—	—	4010 23.21	1284 485.3 6	—	Метод спутниковых геодезически х измерений (определений)	$Mt = \sqrt{M1^2 + M2^2} = \sqrt{0,6^2 + 0,08^2} = 0,1\text{м}$

2. Сведения о характеристиках объекта недвижимости с кадастровым номером 13:15:0111004:2506

№ п/п	Наименование характеристики	Значение характеристики
1	2	3
1.	Вид объекта недвижимости	Здание
2.	Ранее присвоенный государственный учетный номер (инвентарный) здания, сооружения, объекта незавершенного строительства	—
3.	Кадастровый номер земельного участка (земельных участков), в границах которого (которых) расположены здание, сооружение, объект незавершенного строительства	—
4.	Уникальный учетный номер кадастрового квартала, в границах которого расположены здание, сооружение, объект незавершенного строительства	13:15:0111004
5.	Адрес здания, сооружения, объекта незавершенного строительства	Мордовия Респ, Лямбирский р-н, Черемисово с, Колхозная ул, 48 д
5.1	Сведения о местоположении здания, сооружения, объекта незавершенного строительства (при отсутствии адреса) в структурированном в соответствии с федеральной информационной адресной системой виде	—
5.2	Дополнительные сведения о местоположении	—
6.	Иные сведения	—

3. Пояснения к сведениям об объекте недвижимости с кадастровым номером 13:15:0111004:2506

1.	–									
Описание местоположения зданий, сооружений, объектов незавершенного строительства на земельном участке										
1. Сведения о характерных точках контура объекта недвижимости с кадастровым номером 13:15:0111004:2507										
Система координат МСК-13, зона 1							Зона № 1			
Обозначение характерных точек контура	Содержатся в Едином государственном реестре недвижимости			Определены в ходе выполнения комплексных кадастровых работ			Метод определения координат	Формулы, примененные для расчета средней квадратической погрешности определения координат характерных точек (Mt), м, с подставленными в такие формулы значениями и итоговые (вычисленные) значения Mt, м		
	Координаты, м		Радиус, м	Координаты, м		Радиус, м				
	X	Y	R	X	Y	R				
1	2	3	4	5	6	7	8	9		
н1267 О	–	–	–	4003 77.16	1284 443.7 3	–	Метод спутниковых геодезических измерений (определений)	Mt=SQRT(M1^2+M2^2)=SQRT(0,6^2+0,08^2)=0,1м		
н1268 О	–	–	–	4003 79.48	1284 444.5 2	–	Метод спутниковых геодезических измерений (определений)	Mt=SQRT(M1^2+M2^2)=SQRT(0,6^2+0,08^2)=0,1м		
н1269	–	–	–	4003	1284 445.7	–	Метод спутниковых	Mt=SQRT(M1^2+M2^2)=SQRT(0,6^2+0,0		

О				79.01	2		геодезическ х измерений (определений)	$8^2=0,1\text{м}$
н1270 О	—	—	—	4003 81.68	1284 446.6 9	—	Метод спутниковых геодезическ х измерений (определений)	$M_t=\text{SQRT}(M_1^2+M_2^2)=\text{SQRT}(0,6^2+0,08^2)=0,1\text{м}$
н1271 О	—	—	—	4003 82.09	1284 445.7 7	—	Метод спутниковых геодезическ х измерений (определений)	$M_t=\text{SQRT}(M_1^2+M_2^2)=\text{SQRT}(0,6^2+0,08^2)=0,1\text{м}$
н1272 О	—	—	—	4003 84.20	1284 446.5 5	—	Метод спутниковых геодезическ х измерений (определений)	$M_t=\text{SQRT}(M_1^2+M_2^2)=\text{SQRT}(0,6^2+0,08^2)=0,1\text{м}$
н1273 О	—	—	—	4003 79.56	1284 458.6 0	—	Метод спутниковых геодезическ х измерений (определений)	$M_t=\text{SQRT}(M_1^2+M_2^2)=\text{SQRT}(0,6^2+0,08^2)=0,1\text{м}$
н1274 О	—	—	—	4003 72.70	1284 455.8 2	—	Метод спутниковых геодезическ х измерений (определений)	$M_t=\text{SQRT}(M_1^2+M_2^2)=\text{SQRT}(0,6^2+0,08^2)=0,1\text{м}$
н1267 О	—	—	—	4003 77.16	1284 443.7 3	—	Метод спутниковых геодезическ х измерений (определений)	$M_t=\text{SQRT}(M_1^2+M_2^2)=\text{SQRT}(0,6^2+0,08^2)=0,1\text{м}$

2. Сведения о характеристиках объекта недвижимости с кадастровым номером 13:15:0111004:2507

№ п/п	Наименование характеристики	Значение характеристики
----------	-----------------------------	-------------------------

1	2	3		
1.	Вид объекта недвижимости	Здание		
2.	Ранее присвоенный государственный учетный номер (инвентарный) здания, сооружения, объекта незавершенного строительства	—		
3.	Кадастровый номер земельного участка (земельных участков), в границах которого (которых) расположены здание, сооружение, объект незавершенного строительства	—		
4.	Уникальный учетный номер кадастрового квартала, в границах которого расположены здание, сооружение, объект незавершенного строительства	13:15:0111004		
5.	Адрес здания, сооружения, объекта незавершенного строительства	Мордовия Респ, Лямбирский р-н, Черemiшево с, Колхозная ул, 5 д		
5.1	Сведения о местоположении здания, сооружения, объекта незавершенного строительства (при отсутствии адреса) в структурированном в соответствии с федеральной информационной адресной системой виде	—		
5.2	Дополнительные сведения о местоположении	—		
6.	Иные сведения	—		
3. Пояснения к сведениям об объекте недвижимости с кадастровым номером <u>13:15:0111004:2507</u>				
1.	—			
Описание местоположения зданий, сооружений, объектов незавершенного строительства на земельном участке				
1. Сведения о характерных точках контура объекта недвижимости с кадастровым номером <u>13:15:0111004:2509</u>				
Система координат <u>МСК-13, зона 1</u>		Зона № <u>1</u>		
Обозначение характерных	Содержатся в Едином государственном реестре недвижимости	Определены в ходе выполнения комплексных кадастровых работ	Метод определения координат	Формулы, примененные для расчета средней квадратической погрешности определения

точек контура	Координаты, м		Радиус, м	Координаты, м		Радиус, м		координат характерных точек (M_t), м, с подставленными в такие формулы значениями и итоговые (вычисленные) значения M_t , м
	X	Y	R	X	Y	R		
1	2	3	4	5	6	7	8	9
н1275 О	—	—	—	3999 15.24	1284 597.0 0	—	Метод спутниковых геодезических измерений (определений)	$M_t = \text{SQRT}(M_1^2 + M_2^2) = \text{SQRT}(0,6^2 + 0,08^2) = 0,1\text{м}$
н1276 О	—	—	—	3999 09.88	1284 605.0 4	—	Метод спутниковых геодезических измерений (определений)	$M_t = \text{SQRT}(M_1^2 + M_2^2) = \text{SQRT}(0,6^2 + 0,08^2) = 0,1\text{м}$
н1277 О	—	—	—	3999 01.56	1284 599.4 1	—	Метод спутниковых геодезических измерений (определений)	$M_t = \text{SQRT}(M_1^2 + M_2^2) = \text{SQRT}(0,6^2 + 0,08^2) = 0,1\text{м}$
н1278 О	—	—	—	3999 05.18	1284 593.9 0	—	Метод спутниковых геодезических измерений (определений)	$M_t = \text{SQRT}(M_1^2 + M_2^2) = \text{SQRT}(0,6^2 + 0,08^2) = 0,1\text{м}$
н1279 О	—	—	—	3999 08.62	1284 596.3 5	—	Метод спутниковых геодезических измерений (определений)	$M_t = \text{SQRT}(M_1^2 + M_2^2) = \text{SQRT}(0,6^2 + 0,08^2) = 0,1\text{м}$

н1280 О	—	—	—	3999 10.49	1284 593.7 7	—	Метод спутниковых геодезически х измерений (определений)	$Mt = \sqrt{M1^2 + M2^2} = \sqrt{0,6^2 + 0,08^2} = 0,1\text{м}$
н1275 О	—	—	—	3999 15.24	1284 597.0 0	—	Метод спутниковых геодезически х измерений (определений)	$Mt = \sqrt{M1^2 + M2^2} = \sqrt{0,6^2 + 0,08^2} = 0,1\text{м}$

2. Сведения о характеристиках объекта недвижимости с кадастровым номером 13:15:0111004:2509

№ п/п	Наименование характеристики	Значение характеристики
1	2	3
1.	Вид объекта недвижимости	Здание
2.	Ранее присвоенный государственный учетный номер (инвентарный) здания, сооружения, объекта незавершенного строительства	—
3.	Кадастровый номер земельного участка (земельных участков), в границах которого (которых) расположены здание, сооружение, объект незавершенного строительства	—
4.	Уникальный учетный номер кадастрового квартала, в границах которого расположены здание, сооружение, объект незавершенного строительства	13:15:0111004
5.	Адрес здания, сооружения, объекта незавершенного строительства	Мордовия Респ, Лямбирский р-н, Черemiшево с, Молодежная ул, 21а д
5.1	Сведения о местоположении здания, сооружения, объекта незавершенного строительства (при отсутствии адреса) в структурированном в соответствии с федеральной информационной адресной системой виде	—
5.2	Дополнительные сведения о местоположении	—
6.	Иные сведения	—

3. Пояснения к сведениям об объекте недвижимости с кадастровым номером 13:15:0111004:2509

1.	–									
Описание местоположения зданий, сооружений, объектов незавершенного строительства на земельном участке										
1. Сведения о характерных точках контура объекта недвижимости с кадастровым номером 13:15:0111004:2510										
Система координат МСК-13, зона 1							Зона № 1			
Обозначение характерных точек контура	Содержатся в Едином государственном реестре недвижимости			Определены в ходе выполнения комплексных кадастровых работ			Метод определения координат	Формулы, примененные для расчета средней квадратической погрешности определения координат характерных точек (M _t), м, с подставленными в такие формулы значениями и итоговые (вычисленные) значения M _t , м		
	Координаты, м		Радиус, м	Координаты, м		Радиус, м				
	X	Y	R	X	Y	R				
1	2	3	4	5	6	7	8	9		
н1281 О	–	–	–	4008 39.66	1284 797.1 2	–	Метод спутниковых геодезических измерений (определений)	M _t =SQRT(M1^2+M2^2)=SQRT(0,6^2+0,08^2)=0,1м		
н1282 О	–	–	–	4008 39.47	1284 807.5 8	–	Метод спутниковых геодезических измерений (определений)	M _t =SQRT(M1^2+M2^2)=SQRT(0,6^2+0,08^2)=0,1м		
н1283	–	–	–	4008	1284 807.7	–	Метод спутниковых	M _t =SQRT(M1^2+M2^2)=SQRT(0,6^2+0,0		

О				26.05	6		геодезическ х измерений (определений)	$8^2=0,1\text{м}$
н1284 О	—	—	—	4008 26.33	1284 797.2 1	—	Метод спутниковых геодезическ х измерений (определений)	$M_t=\text{SQRT}(M_1^2+M_2^2)=\text{SQRT}(0,6^2+0,08^2)=0,1\text{м}$
н1281 О	—	—	—	4008 39.66	1284 797.1 2	—	Метод спутниковых геодезическ х измерений (определений)	$M_t=\text{SQRT}(M_1^2+M_2^2)=\text{SQRT}(0,6^2+0,08^2)=0,1\text{м}$

2. Сведения о характеристиках объекта недвижимости с кадастровым номером 13:15:0111004:2510

№ п/п	Наименование характеристики	Значение характеристики
1	2	3
1.	Вид объекта недвижимости	Здание
2.	Ранее присвоенный государственный учетный номер (инвентарный) здания, сооружения, объекта незавершенного строительства	—
3.	Кадастровый номер земельного участка (земельных участков), в границах которого (которых) расположены здание, сооружение, объект незавершенного строительства	—
4.	Уникальный учетный номер кадастрового квартала, в границах которого расположены здание, сооружение, объект незавершенного строительства	13:15:0111004
5.	Адрес здания, сооружения, объекта незавершенного строительства	Мордовия Респ, Лямбирский р-н, Черемисшево с, Молодежная ул, 29 д
5.1	Сведения о местоположении здания, сооружения, объекта незавершенного строительства (при отсутствии адреса) в структурированном в соответствии с федеральной информационной адресной системой виде	—
5.2	Дополнительные сведения о местоположении	—

6.	Иные сведения					—		
3. Пояснения к сведениям об объекте недвижимости с кадастровым номером 13:15:0111004:2510								
1.	—							
Описание местоположения зданий, сооружений, объектов незавершенного строительства на земельном участке								
1. Сведения о характерных точках контура объекта недвижимости с кадастровым номером 13:15:0111004:2511								
Система координат МСК-13, зона 1						Зона № 1		
Обозначение характерных точек контура	Содержатся в Едином государственном реестре недвижимости			Определены в ходе выполнения комплексных кадастровых работ			Метод определения координат	Формулы, примененные для расчета средней квадратической погрешности определения координат характерных точек (M _t), м, с подставленными в такие формулы значениями и итоговые (вычисленные) значения M _t , м
	Координаты, м		Радиус, м	Координаты, м		Радиус, м		
	X	Y	R	X	Y	R		
1	2	3	4	5	6	7	8	9
н1285 О	—	—	—	4004 22.30	1284 724.3 7	—	Метод спутниковых геодезических измерений (определений)	M _t =SQRT(M1 ² +M2 ²)=SQRT(0,6 ² +0,08 ²)=0,1м
н1286 О	—	—	—	4004 19.23	1284 733.7 5	—	Метод спутниковых геодезических измерений	M _t =SQRT(M1 ² +M2 ²)=SQRT(0,6 ² +0,08 ²)=0,1м

							(определений)	
н1287 О	—	—	—	4004 05.49	1284 728.9 0	—	Метод спутниковых геодезических измерений (определений)	$Mt = \sqrt{M1^2 + M2^2} = \sqrt{0,6^2 + 0,08^2} = 0,1\text{м}$
н1288 О	—	—	—	4004 08.63	1284 719.6 1	—	Метод спутниковых геодезических измерений (определений)	$Mt = \sqrt{M1^2 + M2^2} = \sqrt{0,6^2 + 0,08^2} = 0,1\text{м}$
н1285 О	—	—	—	4004 22.30	1284 724.3 7	—	Метод спутниковых геодезических измерений (определений)	$Mt = \sqrt{M1^2 + M2^2} = \sqrt{0,6^2 + 0,08^2} = 0,1\text{м}$

2. Сведения о характеристиках объекта недвижимости с кадастровым номером 13:15:0111004:2511

№ п/п	Наименование характеристики	Значение характеристики
1	2	3
1.	Вид объекта недвижимости	Здание
2.	Ранее присвоенный государственный учетный номер (инвентарный) здания, сооружения, объекта незавершенного строительства	—
3.	Кадастровый номер земельного участка (земельных участков), в границах которого (которых) расположены здание, сооружение, объект незавершенного строительства	—
4.	Уникальный учетный номер кадастрового квартала, в границах которого расположены здание, сооружение, объект незавершенного строительства	13:15:0111004
5.	Адрес здания, сооружения, объекта незавершенного строительства	Мордовия Респ, Лямбирский р-н, Черemiшево с, Молодежная ул, 9 д
5.1	Сведения о местоположении здания, сооружения, объекта незавершенного строительства (при отсутствии адреса) в структурированном в	—

	соответствии с федеральной информационной адресной системой в виде							
5.2	Дополнительные сведения о местоположении					—		
6.	Иные сведения					—		
3. Пояснения к сведениям об объекте недвижимости с кадастровым номером 13:15:0111004:2511								
1.	—							
Описание местоположения зданий, сооружений, объектов незавершенного строительства на земельном участке								
1. Сведения о характерных точках контура объекта недвижимости с кадастровым номером 13:15:0111004:2512								
Система координат МСК-13, зона 1				Зона № 1				
Обозначение характерных точек контура	Содержатся в Едином государственном реестре недвижимости			Определены в ходе выполнения комплексных кадастровых работ		Метод определения координат	Формулы, примененные для расчета средней квадратической погрешности определения координат характерных точек (M _t), м, с подставленными в такие формулы значениями и итоговые (вычисленные) значения M _t , м	
	Координаты, м		Радиус, м	Координаты, м	Радиус, м			
	X	Y	R	X	Y			R
1	2	3	4	5	6	7	8	9
н1289 О	—	—	—	4006 39.55	1284 798.2 3	—	Метод спутниковых геодезических измерений (определений)	M _t =SQRT(M ₁ ² +M ₂ ²)=SQRT(0,6 ² +0,08 ²)=0,1м

н1290 О	—	—	—	4006 64.15	1284 803.1 7	—	Метод спутниковых геодезически х измерений (определений)	$Mt=\sqrt{M1^2+M2^2}=\sqrt{0,6^2+0,08^2}=0,1\text{м}$
н1291 О	—	—	—	4006 63.06	1284 809.1 9	—	Метод спутниковых геодезически х измерений (определений)	$Mt=\sqrt{M1^2+M2^2}=\sqrt{0,6^2+0,08^2}=0,1\text{м}$
н1292 О	—	—	—	4006 38.44	1284 804.2 2	—	Метод спутниковых геодезически х измерений (определений)	$Mt=\sqrt{M1^2+M2^2}=\sqrt{0,6^2+0,08^2}=0,1\text{м}$
н1289 О	—	—	—	4006 39.55	1284 798.2 3	—	Метод спутниковых геодезически х измерений (определений)	$Mt=\sqrt{M1^2+M2^2}=\sqrt{0,6^2+0,08^2}=0,1\text{м}$

2. Сведения о характеристиках объекта недвижимости с кадастровым номером 13:15:0111004:2512

№ п/п	Наименование характеристики	Значение характеристики
1	2	3
1.	Вид объекта недвижимости	Здание
2.	Ранее присвоенный государственный учетный номер (инвентарный) здания, сооружения, объекта незавершенного строительства	—
3.	Кадастровый номер земельного участка (земельных участков), в границах которого (которых) расположены здание, сооружение, объект незавершенного строительства	—
4.	Уникальный учетный номер кадастрового квартала, в границах которого расположены здание, сооружение, объект незавершенного строительства	13:15:0111004
5.	Адрес здания, сооружения, объекта незавершенного строительства	Мордовия Респ, Лямбирский р-н, Черemiшево с, Молодежная ул,

		б/н д						
5.1	Сведения о местоположении здания, сооружения, объекта незавершенного строительства (при отсутствии адреса) в структурированном в соответствии с федеральной информационной адресной системой виде					—		
5.2	Дополнительные сведения о местоположении					—		
6.	Иные сведения					—		
3. Пояснения к сведениям об объекте недвижимости с кадастровым номером <u>13:15:0111004:2512</u>								
1.	—							
Описание местоположения зданий, сооружений, объектов незавершенного строительства на земельном участке								
1. Сведения о характерных точках контура объекта недвижимости с кадастровым номером <u>13:15:0111004:2524</u>								
Система координат <u>МСК-13, зона 1</u>				Зона № <u>1</u>				
Обозначение характерных точек контура	Содержатся в Едином государственном реестре недвижимости			Определены в ходе выполнения комплексных кадастровых работ		Метод определения координат	Формулы, примененные для расчета средней квадратической погрешности определения координат характерных точек (M _t), м, с подставленными в такие формулы значениями и итоговые (вычисленные) значения M _t , м	
	Координаты, м		Радиус, м	Координаты, м	Радиус, м			
	X	Y	R	X	Y			R
1	2	3	4	5	6	7	8	9
н1293	—	—	—	4004	1284 988.4	—	Метод спутниковых	M _t =SQRT(M1 ² +M2 ²)=SQRT(0,6 ² +0,0

О				62.83	0		геодезическ х измерений (определений)	$8^2=0,1\text{м}$
н1294 О	—	—	—	4004 50.77	1284 983.6 3	—	Метод спутниковых геодезическ х измерений (определений)	$M_t=\text{SQRT}(M_1^2+M_2^2)=\text{SQRT}(0,6^2+0,08^2)=0,1\text{м}$
н1295 О	—	—	—	4004 47.65	1284 991.6 2	—	Метод спутниковых геодезическ х измерений (определений)	$M_t=\text{SQRT}(M_1^2+M_2^2)=\text{SQRT}(0,6^2+0,08^2)=0,1\text{м}$
н1296 О	—	—	—	4004 59.82	1284 996.3 8	—	Метод спутниковых геодезическ х измерений (определений)	$M_t=\text{SQRT}(M_1^2+M_2^2)=\text{SQRT}(0,6^2+0,08^2)=0,1\text{м}$
н1297 О	—	—	—	4004 61.56	1284 991.8 8	—	Метод спутниковых геодезическ х измерений (определений)	$M_t=\text{SQRT}(M_1^2+M_2^2)=\text{SQRT}(0,6^2+0,08^2)=0,1\text{м}$
н1298 О	—	—	—	4004 62.53	1284 992.2 2	—	Метод спутниковых геодезическ х измерений (определений)	$M_t=\text{SQRT}(M_1^2+M_2^2)=\text{SQRT}(0,6^2+0,08^2)=0,1\text{м}$
н1299 О	—	—	—	4004 63.07	1284 990.6 2	—	Метод спутниковых геодезическ х измерений (определений)	$M_t=\text{SQRT}(M_1^2+M_2^2)=\text{SQRT}(0,6^2+0,08^2)=0,1\text{м}$
н1300 О	—	—	—	4004 62.13	1284 990.2 6	—	Метод спутниковых геодезическ х измерений (определений)	$M_t=\text{SQRT}(M_1^2+M_2^2)=\text{SQRT}(0,6^2+0,08^2)=0,1\text{м}$

)	
н1293 О	—	—	—	4004 62.83	1284 988.4 0	—	Метод спутниковых геодезически х измерений (определений)	$Mt = \sqrt{M1^2 + M2^2} = \sqrt{0,6^2 + 0,08^2} = 0,1\text{м}$

2. Сведения о характеристиках объекта недвижимости с кадастровым номером 13:15:0111004:2524

№ п/п	Наименование характеристики	Значение характеристики
1	2	3
1.	Вид объекта недвижимости	Здание
2.	Ранее присвоенный государственный учетный номер (инвентарный) здания, сооружения, объекта незавершенного строительства	—
3.	Кадастровый номер земельного участка (земельных участков), в границах которого (которых) расположены здание, сооружение, объект незавершенного строительства	—
4.	Уникальный учетный номер кадастрового квартала, в границах которого расположены здание, сооружение, объект незавершенного строительства	13:15:0111004
5.	Адрес здания, сооружения, объекта незавершенного строительства	Мордовия Респ, Лямбирский р-н, Черemiшево с, Долгая ул, 71 д
5.1	Сведения о местоположении здания, сооружения, объекта незавершенного строительства (при отсутствии адреса) в структурированном в соответствии с федеральной информационной адресной системой виде	—
5.2	Дополнительные сведения о местоположении	—
6.	Иные сведения	—

3. Пояснения к сведениям об объекте недвижимости с кадастровым номером 13:15:0111004:2524

1.	—
----	---

**Описание местоположения зданий, сооружений,
объектов незавершенного строительства на земельном участке**

1. Сведения о характерных точках контура объекта недвижимости с кадастровым номером 13:15:0111004:2525

Система координат МСК-13, зона 1

Зона № 1

Обозначение характерных точек контура	Содержатся в Едином государственном реестре недвижимости			Определены в ходе выполнения комплексных кадастровых работ			Метод определения координат	Формулы, примененные для расчета средней квадратической погрешности определения координат характерных точек (M _t), м, с подставленными в такие формулы значениями и итоговые (вычисленные) значения M _t , м
	Координаты , м		Радиус, м	Координаты , м		Радиус, м		
	X	Y	R	X	Y	R		
1	2	3	4	5	6	7	8	9
н1301 О	—	—	—	3995 93.26	1284 739.0 9	—	Метод спутниковых геодезически х измерений (определений)	M _t =SQRT(M1^2+M2 ^2)=SQRT(0,6^2+0,0 8^2)=0,1м
н1302 О	—	—	—	3995 90.52	1284 746.3 4	—	Метод спутниковых геодезически х измерений (определений)	M _t =SQRT(M1^2+M2 ^2)=SQRT(0,6^2+0,0 8^2)=0,1м
н1303 О	—	—	—	3995 80.84	1284 742.5 8	—	Метод спутниковых геодезически х измерений (определений)	M _t =SQRT(M1^2+M2 ^2)=SQRT(0,6^2+0,0 8^2)=0,1м

н1304 О	—	—	—	3995 83.31	1284 735.2 5	—	Метод спутниковых геодезически х измерений (определений)	$Mt = \sqrt{M1^2 + M2^2} = \sqrt{0,6^2 + 0,08^2} = 0,1\text{м}$
н1301 О	—	—	—	3995 93.26	1284 739.0 9	—	Метод спутниковых геодезически х измерений (определений)	$Mt = \sqrt{M1^2 + M2^2} = \sqrt{0,6^2 + 0,08^2} = 0,1\text{м}$

2. Сведения о характеристиках объекта недвижимости с кадастровым номером 13:15:0111004:2525

№ п/п	Наименование характеристики	Значение характеристики
1	2	3
1.	Вид объекта недвижимости	Здание
2.	Ранее присвоенный государственный учетный номер (инвентарный) здания, сооружения, объекта незавершенного строительства	—
3.	Кадастровый номер земельного участка (земельных участков), в границах которого (которых) расположены здание, сооружение, объект незавершенного строительства	—
4.	Уникальный учетный номер кадастрового квартала, в границах которого расположены здание, сооружение, объект незавершенного строительства	13:15:0111004
5.	Адрес здания, сооружения, объекта незавершенного строительства	Мордовия Респ, Лямбирский р-н, Черемисово с, Долгая ул, 18 а д
5.1	Сведения о местоположении здания, сооружения, объекта незавершенного строительства (при отсутствии адреса) в структурированном в соответствии с федеральной информационной адресной системой виде	—
5.2	Дополнительные сведения о местоположении	—
6.	Иные сведения	—

3. Пояснения к сведениям об объекте недвижимости с кадастровым номером 13:15:0111004:2525

1.	–									
Описание местоположения зданий, сооружений, объектов незавершенного строительства на земельном участке										
1. Сведения о характерных точках контура объекта недвижимости с кадастровым номером 13:15:0111004:2526										
Система координат МСК-13, зона 1						Зона № 1				
Обозначение характерных точек контура	Содержатся в Едином государственном реестре недвижимости			Определены в ходе выполнения комплексных кадастровых работ			Метод определения координат	Формулы, примененные для расчета средней квадратической погрешности определения координат характерных точек (Mt), м, с подставленными в такие формулы значениями и итоговые (вычисленные) значения Mt, м		
	Координаты, м		Радиус, м	Координаты, м		Радиус, м				
	X	Y	R	X	Y	R				
1	2	3	4	5	6	7	8	9		
н1305 О	–	–	–	4013 94.11	1284 489.5 1	–	Метод спутниковых геодезических измерений (определений)	Mt=SQRT(M1^2+M2^2)=SQRT(0,6^2+0,08^2)=0,1м		
н1306 О	–	–	–	4013 85.87	1284 493.3 0	–	Метод спутниковых геодезических измерений (определений)	Mt=SQRT(M1^2+M2^2)=SQRT(0,6^2+0,08^2)=0,1м		
н1307	–	–	–	4013	1284 480.6	–	Метод спутниковых	Mt=SQRT(M1^2+M2^2)=SQRT(0,6^2+0,0		

О				80.39	3		геодезическ х измерений (определений)	$8^2=0,1\text{м}$
н1308 О	—	—	—	4013 85.15	1284 478.6 6	—	Метод спутниковых геодезическ х измерений (определений)	$Mt=\text{SQRT}(M1^2+M2^2)=\text{SQRT}(0,6^2+0,08^2)=0,1\text{м}$
н1309 О	—	—	—	4013 85.64	1284 479.6 7	—	Метод спутниковых геодезическ х измерений (определений)	$Mt=\text{SQRT}(M1^2+M2^2)=\text{SQRT}(0,6^2+0,08^2)=0,1\text{м}$
н1310 О	—	—	—	4013 89.24	1284 478.0 6	—	Метод спутниковых геодезическ х измерений (определений)	$Mt=\text{SQRT}(M1^2+M2^2)=\text{SQRT}(0,6^2+0,08^2)=0,1\text{м}$
н1305 О	—	—	—	4013 94.11	1284 489.5 1	—	Метод спутниковых геодезическ х измерений (определений)	$Mt=\text{SQRT}(M1^2+M2^2)=\text{SQRT}(0,6^2+0,08^2)=0,1\text{м}$

2. Сведения о характеристиках объекта недвижимости с кадастровым номером 13:15:0111004:2526

№ п/п	Наименование характеристики	Значение характеристики
1	2	3
1.	Вид объекта недвижимости	Здание
2.	Ранее присвоенный государственный учетный номер (инвентарный) здания, сооружения, объекта незавершенного строительства	—
3.	Кадастровый номер земельного участка (земельных участков), в границах которого (которых) расположены здание, сооружение, объект незавершенного строительства	—
4.	Уникальный учетный номер кадастрового квартала, в	13:15:0111004

	границах которого расположены здание, сооружение, объект незавершенного строительства	
5.	Адрес здания, сооружения, объекта незавершенного строительства	Мордовия Респ, Лямбирский р-н, Черемешево с, Долгая ул, 153 д
5.1	Сведения о местоположении здания, сооружения, объекта незавершенного строительства (при отсутствии адреса) в структурированном в соответствии с федеральной информационной адресной системой виде	—
5.2	Дополнительные сведения о местоположении	—
6.	Иные сведения	—

3. Пояснения к сведениям об объекте недвижимости с кадастровым номером 13:15:0111004:2526

1.	—
----	---

Описание местоположения зданий, сооружений, объектов незавершенного строительства на земельном участке

1. Сведения о характерных точках контура объекта недвижимости с кадастровым номером 13:15:0111004:2527

Система координат МСК-13, зона 1

Зона № 1

Обозначение характерных точек контура	Содержатся в Едином государственном реестре недвижимости		Определены в ходе выполнения комплексных кадастровых работ		Метод определения координат	Формулы, примененные для расчета средней квадратической погрешности определения координат характерных точек (M _t), м, с подставленными в такие формулы значениями и итоговые (вычисленные) значения M _t , м
	Координаты, м		Радиус, м			
	X	Y	R	X		

1	2	3	4	5	6	7	8	9
н1311 О	—	—	—	4003 63.90	1284 929.3 7	—	Метод спутниковых геодезически х измерений (определений)	$Mt = \sqrt{M1^2 + M2^2} = \sqrt{0,6^2 + 0,08^2} = 0,1\text{м}$
н1312 О	—	—	—	4003 56.03	1284 926.0 6	—	Метод спутниковых геодезически х измерений (определений)	$Mt = \sqrt{M1^2 + M2^2} = \sqrt{0,6^2 + 0,08^2} = 0,1\text{м}$
н1313 О	—	—	—	4003 54.10	1284 931.0 3	—	Метод спутниковых геодезически х измерений (определений)	$Mt = \sqrt{M1^2 + M2^2} = \sqrt{0,6^2 + 0,08^2} = 0,1\text{м}$
н1314 О	—	—	—	4003 62.11	1284 934.1 5	—	Метод спутниковых геодезически х измерений (определений)	$Mt = \sqrt{M1^2 + M2^2} = \sqrt{0,6^2 + 0,08^2} = 0,1\text{м}$
н1311 О	—	—	—	4003 63.90	1284 929.3 7	—	Метод спутниковых геодезически х измерений (определений)	$Mt = \sqrt{M1^2 + M2^2} = \sqrt{0,6^2 + 0,08^2} = 0,1\text{м}$

2. Сведения о характеристиках объекта недвижимости с кадастровым номером 13:15:0111004:2527

№ п/п	Наименование характеристики	Значение характеристики
1	2	3
1.	Вид объекта недвижимости	Объект незавершенного строительства
2.	Ранее присвоенный государственный учетный номер (инвентарный) здания, сооружения, объекта незавершенного строительства	—
3.	Кадастровый номер земельного участка (земельных	—

	участков), в границах которого (которых) расположены здание, сооружение, объект незавершенного строительства			
4.	Уникальный учетный номер кадастрового квартала, в границах которого расположены здание, сооружение, объект незавершенного строительства	—		
5.	Адрес здания, сооружения, объекта незавершенного строительства	—		
5.1	Сведения о местоположении здания, сооружения, объекта незавершенного строительства (при отсутствии адреса) в структурированном в соответствии с федеральной информационной адресной системой виде	—		
5.2	Дополнительные сведения о местоположении	—		
6.	Иные сведения	—		
3. Пояснения к сведениям об объекте недвижимости с кадастровым номером <u>13:15:0111004:2527</u>				
1.	—			
Описание местоположения зданий, сооружений, объектов незавершенного строительства на земельном участке				
1. Сведения о характерных точках контура объекта недвижимости с кадастровым номером <u>13:15:0111004:2528</u>				
Система координат <u>МСК-13, зона 1</u>				
Зона № <u>1</u>				
Обозначение характеристик	Содержатся в Едином государственном реестре недвижимости	Определены в ходе выполнения комплексных кадастровых работ	Метод определения координат	Формулы, примененные для расчета средней квадратической погрешности определения

точек конту ра	Координаты , м		Радиу с, м	Координаты , м		Радиус, м		координат характерных точек (M_t), м, с подставленными в такие формулы значениями и итоговые (вычисленные) значения M_t , м
	X	Y	R	X	Y	R		
1	2	3	4	5	6	7	8	9
н1315 О	—	—	—	3994 66.59	1284 559.7 2	—	Метод спутниковых геодезически х измерений (определений)	$M_t = \text{SQRT}(M_1^2 + M_2^2) = \text{SQRT}(0,6^2 + 0,08^2) = 0,1\text{м}$
н1316 О	—	—	—	3994 58.16	1284 557.0 9	—	Метод спутниковых геодезически х измерений (определений)	$M_t = \text{SQRT}(M_1^2 + M_2^2) = \text{SQRT}(0,6^2 + 0,08^2) = 0,1\text{м}$
н1317 О	—	—	—	3994 54.93	1284 567.7 0	—	Метод спутниковых геодезически х измерений (определений)	$M_t = \text{SQRT}(M_1^2 + M_2^2) = \text{SQRT}(0,6^2 + 0,08^2) = 0,1\text{м}$
н1318 О	—	—	—	3994 63.26	1284 570.3 8	—	Метод спутниковых геодезически х измерений (определений)	$M_t = \text{SQRT}(M_1^2 + M_2^2) = \text{SQRT}(0,6^2 + 0,08^2) = 0,1\text{м}$
н1315 О	—	—	—	3994 66.59	1284 559.7 2	—	Метод спутниковых геодезически х измерений (определений)	$M_t = \text{SQRT}(M_1^2 + M_2^2) = \text{SQRT}(0,6^2 + 0,08^2) = 0,1\text{м}$

2. Сведения о характеристиках объекта недвижимости с кадастровым номером <u>13:15:0111004:2528</u>		
№ п/п	Наименование характеристики	Значение характеристики
1	2	3
1.	Вид объекта недвижимости	Объект незавершенного строительства
2.	Ранее присвоенный государственный учетный номер (инвентарный) здания, сооружения, объекта незавершенного строительства	—
3.	Кадастровый номер земельного участка (земельных участков), в границах которого (которых) расположены здание, сооружение, объект незавершенного строительства	—
4.	Уникальный учетный номер кадастрового квартала, в границах которого расположены здание, сооружение, объект незавершенного строительства	—
5.	Адрес здания, сооружения, объекта незавершенного строительства	—
5.1	Сведения о местоположении здания, сооружения, объекта незавершенного строительства (при отсутствии адреса) в структурированном в соответствии с федеральной информационной адресной системой виде	—
5.2	Дополнительные сведения о местоположении	—
6.	Иные сведения	—
3. Пояснения к сведениям об объекте недвижимости с кадастровым номером <u>13:15:0111004:2528</u>		
1.	—	
Описание местоположения зданий, сооружений, объектов незавершенного строительства на земельном участке		
1. Сведения о характерных точках контура объекта недвижимости с кадастровым номером <u>13:15:0111004:2529</u>		
Система координат <u>МСК-13, зона 1</u>		Зона № <u>1</u>

Обозначение характерных точек контура	Содержатся в Едином государственном реестре недвижимости		Определены в ходе выполнения комплексных кадастровых работ				Метод определения координат	Формулы, примененные для расчета средней квадратической погрешности определения координат характерных точек (M _t), м, с подставленными в такие формулы значениями и итоговые (вычисленные) значения M _t , м		
	Координаты , м		Радиус, с, м		Координаты , м				Радиус, м	
	X	Y	R	X	Y	R				
1	2	3	4	5	6	7	8	9		
н1319 О	—	—	—	3997 16.20	1284 694.1 7	—	Метод спутниковых геодезически х измерений (определений)	M _t =SQRT(M1^2+M2^2)=SQRT(0,6^2+0,08^2)=0,1м		
н1320 О	—	—	—	3997 20.90	1284 696.4 5	—	Метод спутниковых геодезически х измерений (определений)	M _t =SQRT(M1^2+M2^2)=SQRT(0,6^2+0,08^2)=0,1м		
н1321 О	—	—	—	3997 20.46	1284 697.3 5	—	Метод спутниковых геодезически х измерений (определений)	M _t =SQRT(M1^2+M2^2)=SQRT(0,6^2+0,08^2)=0,1м		
н1322 О	—	—	—	3997 26.63	1284 700.4 4	—	Метод спутниковых геодезически х измерений (определений)	M _t =SQRT(M1^2+M2^2)=SQRT(0,6^2+0,08^2)=0,1м		

н1323 О	—	—	—	3997 20.82	1284 712.4 5	—	Метод спутниковых геодезически х измерений (определений)	$Mt = \sqrt{M1^2 + M2^2} = \sqrt{0,6^2 + 0,08^2} = 0,1\text{м}$
н1324 О	—	—	—	3997 09.48	1284 707.3 3	—	Метод спутниковых геодезически х измерений (определений)	$Mt = \sqrt{M1^2 + M2^2} = \sqrt{0,6^2 + 0,08^2} = 0,1\text{м}$
н1319 О	—	—	—	3997 16.20	1284 694.1 7	—	Метод спутниковых геодезически х измерений (определений)	$Mt = \sqrt{M1^2 + M2^2} = \sqrt{0,6^2 + 0,08^2} = 0,1\text{м}$

2. Сведения о характеристиках объекта недвижимости с кадастровым номером 13:15:0111004:2529

№ п/п	Наименование характеристики	Значение характеристики
1	2	3
1.	Вид объекта недвижимости	Здание
2.	Ранее присвоенный государственный учетный номер (инвентарный) здания, сооружения, объекта незавершенного строительства	—
3.	Кадастровый номер земельного участка (земельных участков), в границах которого (которых) расположены здание, сооружение, объект незавершенного строительства	—
4.	Уникальный учетный номер кадастрового квартала, в границах которого расположены здание, сооружение, объект незавершенного строительства	13:15:0111004
5.	Адрес здания, сооружения, объекта незавершенного строительства	Мордовия Респ, Лямбирский р-н, Черemiшево с, Долгая ул, 19 д
5.1	Сведения о местоположении здания, сооружения, объекта незавершенного строительства (при отсутствии адреса) в структурированном в соответствии с федеральной информационной адресной системой виде	—

5.2	Дополнительные сведения о местоположении	—
6.	Иные сведения	—

3. Пояснения к сведениям об объекте недвижимости с кадастровым номером 13:15:0111004:2529

1.	—
----	---

**Описание местоположения зданий, сооружений,
объектов незавершенного строительства на земельном участке**

1. Сведения о характерных точках контура объекта недвижимости с кадастровым номером 13:15:0111004:2531

Система координат МСК-13, зона 1

Зона № 1

Обозначение характерных точек контура	Содержатся в Едином государственном реестре недвижимости			Определены в ходе выполнения комплексных кадастровых работ			Метод определения координат	Формулы, примененные для расчета средней квадратической погрешности определения координат характерных точек (M_t), м, с подставленными в такие формулы значениями и итоговые (вычисленные) значения M_t , м
	Координаты , м		Радиус, с, м	Координаты , м		Радиус, м		
	X	Y	R	X	Y	R		
1	2	3	4	5	6	7	8	9
н1325 О	—	—	—	4011 46.61	1284 841.2 7	—	Метод спутниковых геодезических измерений (определений)	$M_t = \text{SQRT}(M_1^2 + M_2^2) = \text{SQRT}(0,6^2 + 0,08^2) = 0,1\text{м}$
н1326 О	—	—	—	4011 54.18	1284 847.2	—	Метод спутниковых	$M_t = \text{SQRT}(M_1^2 + M_2^2) = \text{SQRT}(0,6^2 + 0,0$

					3		геодезическ х измерений (определений)	$8^2=0,1\text{м}$
н1327 О	—	—	—	4011 51.08	1284 851.2 7	—	Метод спутниковых геодезическ х измерений (определений)	$M_t=\text{SQRT}(M_1^2+M_2^2)=\text{SQRT}(0,6^2+0,08^2)=0,1\text{м}$
н1328 О	—	—	—	4011 49.27	1284 849.9 3	—	Метод спутниковых геодезическ х измерений (определений)	$M_t=\text{SQRT}(M_1^2+M_2^2)=\text{SQRT}(0,6^2+0,08^2)=0,1\text{м}$
н1329 О	—	—	—	4011 46.78	1284 853.1 3	—	Метод спутниковых геодезическ х измерений (определений)	$M_t=\text{SQRT}(M_1^2+M_2^2)=\text{SQRT}(0,6^2+0,08^2)=0,1\text{м}$
н1330 О	—	—	—	4011 44.61	1284 851.5 5	—	Метод спутниковых геодезическ х измерений (определений)	$M_t=\text{SQRT}(M_1^2+M_2^2)=\text{SQRT}(0,6^2+0,08^2)=0,1\text{м}$
н1331 О	—	—	—	4011 45.74	1284 849.8 8	—	Метод спутниковых геодезическ х измерений (определений)	$M_t=\text{SQRT}(M_1^2+M_2^2)=\text{SQRT}(0,6^2+0,08^2)=0,1\text{м}$
н1332 О	—	—	—	4011 42.20	1284 847.0 0	—	Метод спутниковых геодезическ х измерений (определений)	$M_t=\text{SQRT}(M_1^2+M_2^2)=\text{SQRT}(0,6^2+0,08^2)=0,1\text{м}$
н1325 О	—	—	—	4011 46.61	1284 841.2 7	—	Метод спутниковых геодезическ х измерений (определений)	$M_t=\text{SQRT}(M_1^2+M_2^2)=\text{SQRT}(0,6^2+0,08^2)=0,1\text{м}$

)	
2. Сведения о характеристиках объекта недвижимости с кадастровым номером <u>13:15:0111004:2531</u>								
№ п/п	Наименование характеристики						Значение характеристики	
1	2						3	
1.	Вид объекта недвижимости						Здание	
2.	Ранее присвоенный государственный учетный номер (инвентарный) здания, сооружения, объекта незавершенного строительства						—	
3.	Кадастровый номер земельного участка (земельных участков), в границах которого (которых) расположены здание, сооружение, объект незавершенного строительства						—	
4.	Уникальный учетный номер кадастрового квартала, в границах которого расположены здание, сооружение, объект незавершенного строительства						13:15:0111004	
5.	Адрес здания, сооружения, объекта незавершенного строительства						Мордовия Респ, Лямбирский р-н, Черemiшево с, Долгая ул, 117 а д	
5.1	Сведения о местоположении здания, сооружения, объекта незавершенного строительства (при отсутствии адреса) в структурированном в соответствии с федеральной информационной адресной системой виде						—	
5.2	Дополнительные сведения о местоположении						—	
6.	Иные сведения						—	
3. Пояснения к сведениям об объекте недвижимости с кадастровым номером <u>13:15:0111004:2531</u>								
1.	—							
Описание местоположения зданий, сооружений, объектов незавершенного строительства на земельном участке								
1. Сведения о характерных точках контура объекта недвижимости с кадастровым номером <u>13:15:0111004:2532</u>								
Система координат <u>МСК-13, зона 1</u>					Зона № <u>1</u>			

Обозначение характерных точек контура	Содержатся в Едином государственном реестре недвижимости			Определены в ходе выполнения комплексных кадастровых работ			Метод определения координат	Формулы, примененные для расчета средней квадратической погрешности определения координат характерных точек (M _t), м, с подставленными в такие формулы значениями и итоговые (вычисленные) значения M _t , м
	Координаты , м		Радиус, м	Координаты , м		Радиус, м		
	X	Y	R	X	Y	R		
1	2	3	4	5	6	7	8	9
н1333 О	—	—	—	3993 45.06	1284 610.6 8	—	Метод спутниковых геодезических измерений (определений)	M _t =SQRT(M1^2+M2^2)=SQRT(0,6^2+0,08^2)=0,1м
н1334 О	—	—	—	3993 42.08	1284 619.5 6	—	Метод спутниковых геодезических измерений (определений)	M _t =SQRT(M1^2+M2^2)=SQRT(0,6^2+0,08^2)=0,1м
н1335 О	—	—	—	3993 32.14	1284 616.4 5	—	Метод спутниковых геодезических измерений (определений)	M _t =SQRT(M1^2+M2^2)=SQRT(0,6^2+0,08^2)=0,1м
н1336 О	—	—	—	3993 35.13	1284 607.5 1	—	Метод спутниковых геодезических измерений (определений)	M _t =SQRT(M1^2+M2^2)=SQRT(0,6^2+0,08^2)=0,1м

н1333 О	—	—	—	3993 45.06	1284 610.6 8	—	Метод спутниковых геодезически х измерений (определений)	$M_t = \sqrt{M_1^2 + M_2^2} = \sqrt{0,6^2 + 0,08^2} = 0,1\text{м}$
------------	---	---	---	---------------	--------------------	---	--	--

2. Сведения о характеристиках объекта недвижимости с кадастровым номером 13:15:0111004:2532

№ п/п	Наименование характеристики	Значение характеристики
1	2	3
1.	Вид объекта недвижимости	Здание
2.	Ранее присвоенный государственный учетный номер (инвентарный) здания, сооружения, объекта незавершенного строительства	—
3.	Кадастровый номер земельного участка (земельных участков), в границах которого (которых) расположены здание, сооружение, объект незавершенного строительства	—
4.	Уникальный учетный номер кадастрового квартала, в границах которого расположены здание, сооружение, объект незавершенного строительства	13:15:0111004
5.	Адрес здания, сооружения, объекта незавершенного строительства	Мордовия Респ, Лямбирский р-н, Черемисево с, Долгая ул, 5а д
5.1	Сведения о местоположении здания, сооружения, объекта незавершенного строительства (при отсутствии адреса) в структурированном в соответствии с федеральной информационной адресной системой виде	—
5.2	Дополнительные сведения о местоположении	—
6.	Иные сведения	—

3. Пояснения к сведениям об объекте недвижимости с кадастровым номером 13:15:0111004:2532

1.	—
----	---

**Описание местоположения зданий, сооружений,
объектов незавершенного строительства на земельном участке**

1. Сведения о характерных точках контура объекта недвижимости с кадастровым номером 13:15:0111004:2534

Система координат МСК-13, зона 1 | 13.1

Зона №

Обозначение характерных точек контура	Содержатся в Едином государственном реестре недвижимости			Определены в ходе выполнения комплексных кадастровых работ			Метод определения координат	Формулы, примененные для расчета средней квадратической погрешности определения координат характерных точек (M _t), м, с подставленными в такие формулы значениями и итоговые (вычисленные) значения M _t , м
	Координаты , м		Радиус, м	Координаты , м		Радиус, м		
	X	Y	R	X	Y	R		
1	2	3	4	5	6	7	8	9
н1337 О	—	—	—	4015 97.59	1284 342.6 0	—	Метод спутниковых геодезически х измерений (определений)	M _t =SQRT(M1^2+M2 ^2)=SQRT(0,6^2+0,0 8^2)=0,1м
н1338 О	—	—	—	4015 98.13	1284 350.0 4	—	Метод спутниковых геодезически х измерений (определений)	M _t =SQRT(M1^2+M2 ^2)=SQRT(0,6^2+0,0 8^2)=0,1м
н1339 О	—	—	—	4016 07.77	1284 349.0 7	—	Метод спутниковых геодезически х измерений (определений)	M _t =SQRT(M1^2+M2 ^2)=SQRT(0,6^2+0,0 8^2)=0,1м

н1340 О	—	—	—	4016 07.53	1284 346.3 9	—	Метод спутниковых геодезически х измерений (определений)	$Mt = \sqrt{M1^2 + M2^2} = \sqrt{0,6^2 + 0,08^2} = 0,1\text{м}$
н1341 О	—	—	—	4016 11.86	1284 346.0 2	—	Метод спутниковых геодезически х измерений (определений)	$Mt = \sqrt{M1^2 + M2^2} = \sqrt{0,6^2 + 0,08^2} = 0,1\text{м}$
н1342 О	—	—	—	4016 11.51	1284 341.7 7	—	Метод спутниковых геодезически х измерений (определений)	$Mt = \sqrt{M1^2 + M2^2} = \sqrt{0,6^2 + 0,08^2} = 0,1\text{м}$
н1343 О	—	—	—	4016 09.35	1284 341.9 4	—	Метод спутниковых геодезически х измерений (определений)	$Mt = \sqrt{M1^2 + M2^2} = \sqrt{0,6^2 + 0,08^2} = 0,1\text{м}$
н1344 О	—	—	—	4016 09.11	1284 339.0 6	—	Метод спутниковых геодезически х измерений (определений)	$Mt = \sqrt{M1^2 + M2^2} = \sqrt{0,6^2 + 0,08^2} = 0,1\text{м}$
н1345 О	—	—	—	4016 01.57	1284 339.5 5	—	Метод спутниковых геодезически х измерений (определений)	$Mt = \sqrt{M1^2 + M2^2} = \sqrt{0,6^2 + 0,08^2} = 0,1\text{м}$
н1346 О	—	—	—	4016 01.84	1284 342.2 7	—	Метод спутниковых геодезически х измерений (определений)	$Mt = \sqrt{M1^2 + M2^2} = \sqrt{0,6^2 + 0,08^2} = 0,1\text{м}$
н1337 О	—	—	—	4015 97.59	1284 342.6 0	—	Метод спутниковых геодезически	$Mt = \sqrt{M1^2 + M2^2} = \sqrt{0,6^2 + 0,08^2} = 0,1\text{м}$

							х измерений (определений)	
2. Сведения о характеристиках объекта недвижимости с кадастровым номером <u>13:15:0111004:2534</u>								
№ п/п	Наименование характеристики						Значение характеристики	
1	2						3	
1.	Вид объекта недвижимости						Здание	
2.	Ранее присвоенный государственный учетный номер (инвентарный) здания, сооружения, объекта незавершенного строительства						—	
3.	Кадастровый номер земельного участка (земельных участков), в границах которого (которых) расположены здание, сооружение, объект незавершенного строительства						—	
4.	Уникальный учетный номер кадастрового квартала, в границах которого расположены здание, сооружение, объект незавершенного строительства						13:15:0111004	
5.	Адрес здания, сооружения, объекта незавершенного строительства						Мордовия Респ, Лямбирский р-н, Черemiшево с, Долгая ул, 172 д	
5.1	Сведения о местоположении здания, сооружения, объекта незавершенного строительства (при отсутствии адреса) в структурированном в соответствии с федеральной информационной адресной системой виде						—	
5.2	Дополнительные сведения о местоположении						—	
6.	Иные сведения						—	
3. Пояснения к сведениям об объекте недвижимости с кадастровым номером <u>13:15:0111004:2534</u>								
1.	—							
Описание местоположения зданий, сооружений, объектов незавершенного строительства на земельном участке								
1. Сведения о характерных точках контура объекта недвижимости с кадастровым номером <u>13:15:0111004:2535</u>								
Система координат <u>МСК-13, зона 1</u> <div style="float: right;">Зона № 1</div>								

Обозначение характерных точек контура	Содержатся в Едином государственном реестре недвижимости		Определены в ходе выполнения комплексных кадастровых работ				Метод определения координат	Формулы, примененные для расчета средней квадратической погрешности определения координат характерных точек (M _t), м, с подставленными в такие формулы значениями и итоговые (вычисленные) значения M _t , м
	Координаты , м		Радиус, м	Координаты , м		Радиус, м		
	X	Y	R	X	Y	R		
1	2	3	4	5	6	7	8	9
н1347 О	—	—	—	4015 42.89	1284 374.0 6	—	Метод спутниковых геодезических измерений (определений)	M _t =SQRT(M1^2+M2^2)=SQRT(0,6^2+0,08^2)=0,1м
н1348 О	—	—	—	4015 37.29	1284 375.6 3	—	Метод спутниковых геодезических измерений (определений)	M _t =SQRT(M1^2+M2^2)=SQRT(0,6^2+0,08^2)=0,1м
н1349 О	—	—	—	4015 39.61	1284 384.4 1	—	Метод спутниковых геодезических измерений (определений)	M _t =SQRT(M1^2+M2^2)=SQRT(0,6^2+0,08^2)=0,1м
н1350 О	—	—	—	4015 45.21	1284 382.9 0	—	Метод спутниковых геодезических измерений (определений)	M _t =SQRT(M1^2+M2^2)=SQRT(0,6^2+0,08^2)=0,1м

н1347 О	—	—	—	4015 42.89	1284 374.0 6	—	Метод спутниковых геодезически х измерений (определений)	$M_t = \sqrt{M_1^2 + M_2^2} = \sqrt{0,6^2 + 0,08^2} = 0,1\text{м}$
------------	---	---	---	---------------	--------------------	---	--	--

2. Сведения о характеристиках объекта недвижимости с кадастровым номером 13:15:0111004:2535

№ п/п	Наименование характеристики	Значение характеристики
1	2	3
1.	Вид объекта недвижимости	Здание
2.	Ранее присвоенный государственный учетный номер (инвентарный) здания, сооружения, объекта незавершенного строительства	—
3.	Кадастровый номер земельного участка (земельных участков), в границах которого (которых) расположены здание, сооружение, объект незавершенного строительства	—
4.	Уникальный учетный номер кадастрового квартала, в границах которого расположены здание, сооружение, объект незавершенного строительства	13:15:0111004
5.	Адрес здания, сооружения, объекта незавершенного строительства	Мордовия Респ, Лямбирский р-н, Черемисево с, Долгая ул, 167А д
5.1	Сведения о местоположении здания, сооружения, объекта незавершенного строительства (при отсутствии адреса) в структурированном в соответствии с федеральной информационной адресной системой виде	—
5.2	Дополнительные сведения о местоположении	—
6.	Иные сведения	—

3. Пояснения к сведениям об объекте недвижимости с кадастровым номером 13:15:0111004:2535

1.	—
----	---

**Описание местоположения зданий, сооружений,
объектов незавершенного строительства на земельном участке**

1. Сведения о характерных точках контура объекта недвижимости с кадастровым номером 13:15:0111004:2539

Система координат МСК-13, зона 1

Зона № 1

Обозначение характерных точек контура	Содержатся в Едином государственном реестре недвижимости			Определены в ходе выполнения комплексных кадастровых работ			Метод определения координат	Формулы, примененные для расчета средней квадратической погрешности определения координат характерных точек (M _t), м, с подставленными в такие формулы значениями и итоговые (вычисленные) значения M _t , м
	Координаты , м		Радиус, м	Координаты , м		Радиус, м		
	X	Y	R	X	Y	R		
1	2	3	4	5	6	7	8	9
н1351 О	—	—	—	4002 87.24	1284 952.7 4	—	Метод спутниковых геодезически х измерений (определений)	M _t =SQRT(M1^2+M2 ^2)=SQRT(0,6^2+0,0 8^2)=0,1м
н1352 О	—	—	—	4002 80.24	1284 949.3 8	—	Метод спутниковых геодезически х измерений (определений)	M _t =SQRT(M1^2+M2 ^2)=SQRT(0,6^2+0,0 8^2)=0,1м
н1353 О	—	—	—	4002 78.09	1284 954.3 0	—	Метод спутниковых геодезически х измерений (определений)	M _t =SQRT(M1^2+M2 ^2)=SQRT(0,6^2+0,0 8^2)=0,1м

н1354 О	—	—	—	4002 84.99	1284 957.6 5	—	Метод спутниковых геодезически х измерений (определений)	$Mt = \sqrt{M1^2 + M2^2} = \sqrt{0,6^2 + 0,08^2} = 0,1\text{м}$
н1351 О	—	—	—	4002 87.24	1284 952.7 4	—	Метод спутниковых геодезически х измерений (определений)	$Mt = \sqrt{M1^2 + M2^2} = \sqrt{0,6^2 + 0,08^2} = 0,1\text{м}$

2. Сведения о характеристиках объекта недвижимости с кадастровым номером 13:15:0111004:2539

№ п/п	Наименование характеристики	Значение характеристики
1	2	3
1.	Вид объекта недвижимости	Здание
2.	Ранее присвоенный государственный учетный номер (инвентарный) здания, сооружения, объекта незавершенного строительства	—
3.	Кадастровый номер земельного участка (земельных участков), в границах которого (которых) расположены здание, сооружение, объект незавершенного строительства	—
4.	Уникальный учетный номер кадастрового квартала, в границах которого расположены здание, сооружение, объект незавершенного строительства	13:15:0111004
5.	Адрес здания, сооружения, объекта незавершенного строительства	Мордовия Респ, Лямбирский р-н, Черемисово с, Долгая ул, 58 д
5.1	Сведения о местоположении здания, сооружения, объекта незавершенного строительства (при отсутствии адреса) в структурированном в соответствии с федеральной информационной адресной системой виде	—
5.2	Дополнительные сведения о местоположении	—
6.	Иные сведения	—

3. Пояснения к сведениям об объекте недвижимости с кадастровым номером 13:15:0111004:2539

1.	–									
Описание местоположения зданий, сооружений, объектов незавершенного строительства на земельном участке										
1. Сведения о характерных точках контура объекта недвижимости с кадастровым номером 13:15:0111004:2557										
Система координат МСК-13, зона 1						Зона № 1				
Обозначение характерных точек контура	Содержатся в Едином государственном реестре недвижимости			Определены в ходе выполнения комплексных кадастровых работ			Метод определения координат	Формулы, примененные для расчета средней квадратической погрешности определения координат характерных точек (Mt), м, с подставленными в такие формулы значениями и итоговые (вычисленные) значения Mt, м		
	Координаты, м		Радиус, м	Координаты, м		Радиус, м				
	X	Y	R	X	Y	R				
1	2	3	4	5	6	7	8	9		
н1355 О	–	–	–	4005 09.20	1285 060.6 7	–	Метод спутниковых геодезических измерений (определений)	Mt=SQRT(M1^2+M2^2)=SQRT(0,6^2+0,08^2)=0,1м		
н1356 О	–	–	–	4005 08.13	1285 065.2 6	–	Метод спутниковых геодезических измерений (определений)	Mt=SQRT(M1^2+M2^2)=SQRT(0,6^2+0,08^2)=0,1м		
н1357	–	–	–	4005	1285 065.6	–	Метод спутниковых	Mt=SQRT(M1^2+M2^2)=SQRT(0,6^2+0,0		

О				09.50	6		геодезическ х измерений (определений)	$8^2=0,1\text{м}$
н1358 О	—	—	—	4005 08.84	1285 068.2 4	—	Метод спутниковых геодезическ х измерений (определений)	$M_t=\text{SQRT}(M_1^2+M_2^2)=\text{SQRT}(0,6^2+0,08^2)=0,1\text{м}$
н1359 О	—	—	—	4005 01.54	1285 066.5 5	—	Метод спутниковых геодезическ х измерений (определений)	$M_t=\text{SQRT}(M_1^2+M_2^2)=\text{SQRT}(0,6^2+0,08^2)=0,1\text{м}$
н1360 О	—	—	—	4005 02.07	1285 064.2 5	—	Метод спутниковых геодезическ х измерений (определений)	$M_t=\text{SQRT}(M_1^2+M_2^2)=\text{SQRT}(0,6^2+0,08^2)=0,1\text{м}$
н1361 О	—	—	—	4005 03.10	1285 064.5 0	—	Метод спутниковых геодезическ х измерений (определений)	$M_t=\text{SQRT}(M_1^2+M_2^2)=\text{SQRT}(0,6^2+0,08^2)=0,1\text{м}$
н1362 О	—	—	—	4005 04.44	1285 059.5 0	—	Метод спутниковых геодезическ х измерений (определений)	$M_t=\text{SQRT}(M_1^2+M_2^2)=\text{SQRT}(0,6^2+0,08^2)=0,1\text{м}$
н1355 О	—	—	—	4005 09.20	1285 060.6 7	—	Метод спутниковых геодезическ х измерений (определений)	$M_t=\text{SQRT}(M_1^2+M_2^2)=\text{SQRT}(0,6^2+0,08^2)=0,1\text{м}$

2. Сведения о характеристиках объекта недвижимости с кадастровым номером 13:15:0111004:2557

№ п/п	Наименование характеристики	Значение характеристики
----------	-----------------------------	-------------------------

1	2	3
1.	Вид объекта недвижимости	Здание
2.	Ранее присвоенный государственный учетный номер (инвентарный) здания, сооружения, объекта незавершенного строительства	—
3.	Кадастровый номер земельного участка (земельных участков), в границах которого (которых) расположены здание, сооружение, объект незавершенного строительства	—
4.	Уникальный учетный номер кадастрового квартала, в границах которого расположены здание, сооружение, объект незавершенного строительства	13:15:0111004
5.	Адрес здания, сооружения, объекта незавершенного строительства	Мордовия Респ, Лямбирский р-н, Черemiшево с, Долгая ул, 74 д
5.1	Сведения о местоположении здания, сооружения, объекта незавершенного строительства (при отсутствии адреса) в структурированном в соответствии с федеральной информационной адресной системой виде	—
5.2	Дополнительные сведения о местоположении	—
6.	Иные сведения	—

3. Пояснения к сведениям об объекте недвижимости с кадастровым номером 13:15:0111004:2557

1.	—
----	---

Описание местоположения зданий, сооружений, объектов незавершенного строительства на земельном участке

1. Сведения о характерных точках контура объекта недвижимости с кадастровым номером 13:15:0111004:2563

Система координат МСК-13, зона 1

Зона № 1

Обозначение характерных точек	Содержатся в Едином государственном реестре недвижимости	Определены в ходе выполнения комплексных кадастровых работ	Метод определения координат	Формулы, примененные для расчета средней квадратической погрешности определения
-------------------------------	--	--	-----------------------------	---

точек контура	Координаты, м		Радиус, м	Координаты, м		Радиус, м		координат характерных точек (M_t), м, с подставленными в такие формулы значениями и итоговые (вычисленные) значения M_t , м
	X	Y	R	X	Y	R		
1	2	3	4	5	6	7	8	9
н1363 О	—	—	—	4005 06.11	1284 996.3 2	—	Метод спутниковых геодезических измерений (определений)	$M_t = \text{SQRT}(M_1^2 + M_2^2) = \text{SQRT}(0,6^2 + 0,08^2) = 0,1\text{м}$
н1364 О	—	—	—	4005 02.22	1285 009.4 5	—	Метод спутниковых геодезических измерений (определений)	$M_t = \text{SQRT}(M_1^2 + M_2^2) = \text{SQRT}(0,6^2 + 0,08^2) = 0,1\text{м}$
н1365 О	—	—	—	4004 91.32	1285 006.5 2	—	Метод спутниковых геодезических измерений (определений)	$M_t = \text{SQRT}(M_1^2 + M_2^2) = \text{SQRT}(0,6^2 + 0,08^2) = 0,1\text{м}$
н1366 О	—	—	—	4004 95.51	1284 992.9 9	—	Метод спутниковых геодезических измерений (определений)	$M_t = \text{SQRT}(M_1^2 + M_2^2) = \text{SQRT}(0,6^2 + 0,08^2) = 0,1\text{м}$
н1363 О	—	—	—	4005 06.11	1284 996.3 2	—	Метод спутниковых геодезических измерений (определений)	$M_t = \text{SQRT}(M_1^2 + M_2^2) = \text{SQRT}(0,6^2 + 0,08^2) = 0,1\text{м}$

2. Сведения о характеристиках объекта недвижимости с кадастровым номером <u>13:15:0111004:2563</u>		
№ п/п	Наименование характеристики	Значение характеристики
1	2	3
1.	Вид объекта недвижимости	Здание
2.	Ранее присвоенный государственный учетный номер (инвентарный) здания, сооружения, объекта незавершенного строительства	—
3.	Кадастровый номер земельного участка (земельных участков), в границах которого (которых) расположены здание, сооружение, объект незавершенного строительства	—
4.	Уникальный учетный номер кадастрового квартала, в границах которого расположены здание, сооружение, объект незавершенного строительства	13:15:0111004
5.	Адрес здания, сооружения, объекта незавершенного строительства	Мордовия Респ, Лямбирский р-н, Черemiшево с, Долгая ул, 73 д
5.1	Сведения о местоположении здания, сооружения, объекта незавершенного строительства (при отсутствии адреса) в структурированном в соответствии с федеральной информационной адресной системой виде	—
5.2	Дополнительные сведения о местоположении	—
6.	Иные сведения	—
3. Пояснения к сведениям об объекте недвижимости с кадастровым номером <u>13:15:0111004:2563</u>		
1.	—	
Описание местоположения зданий, сооружений, объектов незавершенного строительства на земельном участке		
1. Сведения о характерных точках контура объекта недвижимости с кадастровым номером <u>13:15:0111004:2564</u>		
Система координат <u>МСК-13, зона 1</u>		Зона № <u>1</u>

Обозначение характерных точек контура	Содержатся в Едином государственном реестре недвижимости			Определены в ходе выполнения комплексных кадастровых работ			Метод определения координат	Формулы, примененные для расчета средней квадратической погрешности определения координат характерных точек (M_t), м, с подставленными в такие формулы значениями и итоговые (вычисленные) значения M_t , м
	Координаты , м		Радиус, с, м	Координаты , м		Радиус, м		
	X	Y	R	X	Y	R		
1	2	3	4	5	6	7	8	9
н1367 О	—	—	—	3992 84.43	1284 595.8 7	—	Метод спутниковых геодезических измерений (определений)	$M_t = \sqrt{M_1^2 + M_2^2} = \sqrt{0,6^2 + 0,08^2} = 0,1 \text{ м}$
н1368 О	—	—	—	3992 82.29	1284 604.3 3	—	Метод спутниковых геодезических измерений (определений)	$M_t = \sqrt{M_1^2 + M_2^2} = \sqrt{0,6^2 + 0,08^2} = 0,1 \text{ м}$
н1369 О	—	—	—	3992 73.15	1284 602.0 1	—	Метод спутниковых геодезических измерений (определений)	$M_t = \sqrt{M_1^2 + M_2^2} = \sqrt{0,6^2 + 0,08^2} = 0,1 \text{ м}$
н1370 О	—	—	—	3992 75.39	1284 593.4 4	—	Метод спутниковых геодезических измерений (определений)	$M_t = \sqrt{M_1^2 + M_2^2} = \sqrt{0,6^2 + 0,08^2} = 0,1 \text{ м}$

н1367 О	—	—	—	3992 84.43	1284 595.8 7	—	Метод спутниковых геодезически х измерений (определений)	$Mt = \sqrt{M1^2 + M2^2} = \sqrt{0,6^2 + 0,08^2} = 0,1\text{м}$
------------	---	---	---	---------------	--------------------	---	--	---

2. Сведения о характеристиках объекта недвижимости с кадастровым номером 13:15:0111004:2564

№ п/п	Наименование характеристики	Значение характеристики
1	2	3
1.	Вид объекта недвижимости	Здание
2.	Ранее присвоенный государственный учетный номер (инвентарный) здания, сооружения, объекта незавершенного строительства	—
3.	Кадастровый номер земельного участка (земельных участков), в границах которого (которых) расположены здание, сооружение, объект незавершенного строительства	—
4.	Уникальный учетный номер кадастрового квартала, в границах которого расположены здание, сооружение, объект незавершенного строительства	13:15:0111004
5.	Адрес здания, сооружения, объекта незавершенного строительства	Мордовия Респ, Лямбирский р-н, Лямбирский с/с, Черemiшево с, ДОЛГАЯ ул, 3 д
5.1	Сведения о местоположении здания, сооружения, объекта незавершенного строительства (при отсутствии адреса) в структурированном в соответствии с федеральной информационной адресной системой виде	—
5.2	Дополнительные сведения о местоположении	—
6.	Иные сведения	—

3. Пояснения к сведениям об объекте недвижимости с кадастровым номером 13:15:0111004:2564

1.	—
----	---

Описание местоположения зданий, сооружений, объектов незавершенного строительства на земельном участке

1. Сведения о характерных точках контура объекта недвижимости с кадастровым номером 13:15:0111004:2566

Система координат МСК-13, зона 1

Зона № 1

Обозначение характерных точек контура	Содержатся в Едином государственном реестре недвижимости			Определены в ходе выполнения комплексных кадастровых работ			Метод определения координат	Формулы, примененные для расчета средней квадратической погрешности определения координат характерных точек (Mt), м, с подставленными в такие формулы значениями и итоговые (вычисленные) значения Mt, м
	Координаты, м		Радиус, м	Координаты, м		Радиус, м		
	X	Y	R	X	Y	R		
1	2	3	4	5	6	7	8	9
н1371 О	—	—	—	4004 02.23	1284 454.8 1	—	Метод спутниковых геодезических измерений (определений)	$M_t = \sqrt{M_1^2 + M_2^2} = \sqrt{0,6^2 + 0,08^2} = 0,1 \text{ м}$
н1372 О	—	—	—	4004 12.88	1284 459.8 7	—	Метод спутниковых геодезических измерений (определений)	$M_t = \sqrt{M_1^2 + M_2^2} = \sqrt{0,6^2 + 0,08^2} = 0,1 \text{ м}$
н1373 О	—	—	—	4004 10.65	1284 464.9 6	—	Метод спутниковых геодезических измерений (определений)	$M_t = \sqrt{M_1^2 + M_2^2} = \sqrt{0,6^2 + 0,08^2} = 0,1 \text{ м}$

н1374 О	—	—	—	4004 08.84	1284 464.2 6	—	Метод спутниковых геодезически х измерений (определений)	$Mt=\sqrt{M1^2+M2^2}=\sqrt{0,6^2+0,08^2}=0,1\text{м}$
н1375 О	—	—	—	4004 06.80	1284 468.6 1	—	Метод спутниковых геодезически х измерений (определений)	$Mt=\sqrt{M1^2+M2^2}=\sqrt{0,6^2+0,08^2}=0,1\text{м}$
н1376 О	—	—	—	4003 97.74	1284 464.4 6	—	Метод спутниковых геодезически х измерений (определений)	$Mt=\sqrt{M1^2+M2^2}=\sqrt{0,6^2+0,08^2}=0,1\text{м}$
н1371 О	—	—	—	4004 02.23	1284 454.8 1	—	Метод спутниковых геодезически х измерений (определений)	$Mt=\sqrt{M1^2+M2^2}=\sqrt{0,6^2+0,08^2}=0,1\text{м}$

2. Сведения о характеристиках объекта недвижимости с кадастровым номером 13:15:0111004:2566

№ п/п	Наименование характеристики	Значение характеристики
1	2	3
1.	Вид объекта недвижимости	Здание
2.	Ранее присвоенный государственный учетный номер (инвентарный) здания, сооружения, объекта незавершенного строительства	—
3.	Кадастровый номер земельного участка (земельных участков), в границах которого (которых) расположены здание, сооружение, объект незавершенного строительства	—
4.	Уникальный учетный номер кадастрового квартала, в границах которого расположены здание, сооружение, объект незавершенного строительства	13:15:0111004
5.	Адрес здания, сооружения, объекта незавершенного строительства	Мордовия Респ, Лямбирский р-н, Черemiшево с, Колхозная ул, 7 д

5.1	Сведения о местоположении здания, сооружения, объекта незавершенного строительства (при отсутствии адреса) в структурированном в соответствии с федеральной информационной адресной системой виде					—		
5.2	Дополнительные сведения о местоположении					—		
6.	Иные сведения					—		
3. Пояснения к сведениям об объекте недвижимости с кадастровым номером 13:15:0111004:2566								
1.	—							
Описание местоположения зданий, сооружений, объектов незавершенного строительства на земельном участке								
1. Сведения о характерных точках контура объекта недвижимости с кадастровым номером 13:15:0111004:2567								
Система координат МСК-13, зона 1						Зона № 1		
Обозначение характерных точек контура	Содержатся в Едином государственном реестре недвижимости			Определены в ходе выполнения комплексных кадастровых работ			Метод определения координат	Формулы, примененные для расчета средней квадратической погрешности определения координат характерных точек (M _t), м, с подставленными в такие формулы значениями и итоговые (вычисленные) значения M _t , м
	Координаты, м		Радиус, м	Координаты, м		Радиус, м		
	X	Y	R	X	Y	R		
1	2	3	4	5	6	7	8	9
н1377 О	—	—	—	4001 08.87	1284 621.9 6	—	Метод спутниковых геодезически	M _t =SQRT(M1^2+M2^2)=SQRT(0,6^2+0,08^2)=0,1м

							х измерений (определений)	
н1378 О	—	—	—	4001 05.97	1284 631.0 4	—	Метод спутниковых геодезически х измерений (определений)	$Mt=\sqrt{M1^2+M2^2}=\sqrt{0,6^2+0,08^2}=0,1\text{м}$
н1379 О	—	—	—	4001 17.07	1284 634.4 9	—	Метод спутниковых геодезически х измерений (определений)	$Mt=\sqrt{M1^2+M2^2}=\sqrt{0,6^2+0,08^2}=0,1\text{м}$
н1380 О	—	—	—	4001 19.84	1284 625.6 2	—	Метод спутниковых геодезически х измерений (определений)	$Mt=\sqrt{M1^2+M2^2}=\sqrt{0,6^2+0,08^2}=0,1\text{м}$
н1377 О	—	—	—	4001 08.87	1284 621.9 6	—	Метод спутниковых геодезически х измерений (определений)	$Mt=\sqrt{M1^2+M2^2}=\sqrt{0,6^2+0,08^2}=0,1\text{м}$

2. Сведения о характеристиках объекта недвижимости с кадастровым номером 13:15:0111004:2567

№ п/п	Наименование характеристики	Значение характеристики
1	2	3
1.	Вид объекта недвижимости	Здание
2.	Ранее присвоенный государственный учетный номер (инвентарный) здания, сооружения, объекта незавершенного строительства	—
3.	Кадастровый номер земельного участка (земельных участков), в границах которого (которых) расположены здание, сооружение, объект незавершенного строительства	—
4.	Уникальный учетный номер кадастрового квартала, в границах которого расположены здание, сооружение,	13:15:0111004

	объект незавершенного строительства	
5.	Адрес здания, сооружения, объекта незавершенного строительства	Мордовия Респ, Лямбирский р-н, Черемешево с, Молодежная ул, 61 д
5.1	Сведения о местоположении здания, сооружения, объекта незавершенного строительства (при отсутствии адреса) в структурированном в соответствии с федеральной информационной адресной системой виде	—
5.2	Дополнительные сведения о местоположении	—
6.	Иные сведения	—

3. Пояснения к сведениям об объекте недвижимости с кадастровым номером 13:15:0111004:2567

1.	—
----	---

Описание местоположения зданий, сооружений, объектов незавершенного строительства на земельном участке

1. Сведения о характерных точках контура объекта недвижимости с кадастровым номером 13:15:0111004:2645

Система координат МСК-13, зона 1

Зона № 1

Обозначение характерных точек контура	Содержатся в Едином государственном реестре недвижимости		Определены в ходе выполнения комплексных кадастровых работ			Метод определения координат	Формулы, примененные для расчета средней квадратической погрешности определения координат характерных точек (M_t), м, с подставленными в такие формулы значениями и итоговые (вычисленные) значения M_t , м	
	Координаты , м		Радиус, м	Координаты , м				Радиус, м
	X	Y	R	X	Y			R

1	2	3	4	5	6	7	8	9
н1381 О	—	—	—	3995 18.72	1284 467.1 1	—	Метод спутниковых геодезически х измерений (определений)	$Mt=\sqrt{M1^2+M2^2}=\sqrt{0,6^2+0,08^2}=0,1\text{м}$
н1382 О	—	—	—	3995 24.55	1284 468.4 8	—	Метод спутниковых геодезически х измерений (определений)	$Mt=\sqrt{M1^2+M2^2}=\sqrt{0,6^2+0,08^2}=0,1\text{м}$
н1383 О	—	—	—	3995 23.80	1284 471.6 7	—	Метод спутниковых геодезически х измерений (определений)	$Mt=\sqrt{M1^2+M2^2}=\sqrt{0,6^2+0,08^2}=0,1\text{м}$
н1384 О	—	—	—	3995 18.00	1284 470.2 5	—	Метод спутниковых геодезически х измерений (определений)	$Mt=\sqrt{M1^2+M2^2}=\sqrt{0,6^2+0,08^2}=0,1\text{м}$
н1381 О	—	—	—	3995 18.72	1284 467.1 1	—	Метод спутниковых геодезически х измерений (определений)	$Mt=\sqrt{M1^2+M2^2}=\sqrt{0,6^2+0,08^2}=0,1\text{м}$

2. Сведения о характеристиках объекта недвижимости с кадастровым номером 13:15:0111004:2645

№ п/п	Наименование характеристики	Значение характеристики
1	2	3
1.	Вид объекта недвижимости	Здание
2.	Ранее присвоенный государственный учетный номер (инвентарный) здания, сооружения, объекта незавершенного строительства	—
3.	Кадастровый номер земельного участка (земельных участков), в границах которого (которых)	—

	расположены здание, сооружение, объект незавершенного строительства	
4.	Уникальный учетный номер кадастрового квартала, в границах которого расположены здание, сооружение, объект незавершенного строительства	13:15:0111004
5.	Адрес здания, сооружения, объекта незавершенного строительства	Мордовия Респ, Лямбирский р-н, Черemiшево с, Долгая ул, 8Б д
5.1	Сведения о местоположении здания, сооружения, объекта незавершенного строительства (при отсутствии адреса) в структурированном в соответствии с федеральной информационной адресной системой виде	—
5.2	Дополнительные сведения о местоположении	—
6.	Иные сведения	—
3. Пояснения к сведениям об объекте недвижимости с кадастровым номером <u>13:15:0111004:2645</u>		
1.	—	

