

КАРТА-ПЛАН ТЕРРИТОРИИ

Пояснительная записка

1. Сведения о территории выполнения комплексных кадастровых работ:

Республика Мордовия, Лямбирский муниципальный район, с. Первомайск
кадастровый квартал 13:15:0313002

(наименование субъекта Российской Федерации, муниципального образования, населенного пункта, уникальные учетные номера кадастровых кварталов, иные сведения, позволяющие определить местоположение территории, на которой выполняются комплексные кадастровые работы, например, наименование садоводческого или огороднического некоммерческого товарищества, гаражного кооператива, элемента планировочной структуры)

2. Основания выполнения комплексных кадастровых работ:

Наименование, дата и номер документа, на основании которого выполняются комплексные кадастровые работы: Муниципальный контракт №1 от 03.04.2023

3. Дата подготовки карты-плана территории: 13.07.2023

4. Сведения о заказчике (ах) комплексных кадастровых работ:

В отношении юридического лица, органа местного самоуправления муниципального района, муниципального округа или городского округа либо уполномоченного исполнительного органа государственной власти субъекта Российской Федерации:

полное или сокращенное (в случае, если имеется) наименование: АДМИНИСТРАЦИЯ ПЕРВОМАЙСКОГО СЕЛЬСКОГО ПОСЕЛЕНИЯ ЛЯМБИРСКОГО МУНИЦИПАЛЬНОГО РАЙОНА РЕСПУБЛИКИ МОРДОВИЯ

основной государственный регистрационный номер: 1021301064190

идентификационный номер налогоплательщика: 1315098129

В отношении физического лица или представителя физических или юридических лиц:

фамилия, имя, отчество (последнее - при наличии): —

страховой номер индивидуального лицевого счета в системе обязательного пенсионного страхования Российской Федерации (СНИЛС): —

Наименование и реквизиты документа, подтверждающие полномочия представителя заказчика(ов) комплексных кадастровых работ: —

Адрес электронной почты (для направления уведомления о результатах внесения сведений в Единый государственный реестр недвижимости): —

5. Сведения об исполнителе комплексных кадастровых работ:

Полное или сокращенное (в случае, если имеется) наименование и адрес юридического лица, с которым заключен государственный или муниципальный контракт либо договор подряда на выполнение комплексных кадастровых работ: Филиал публично-правовой компании "Роскадастр" по Республике Мордовия (ППК "Роскадастр"), Мордовия Респ, Саранск г, Лямбирское ш, 10 Б д

Фамилия, имя, отчество кадастрового инженера (последнее - при наличии): Чудмаева Елена Сергеевна и основной государственный регистрационный номер кадастрового инженера индивидуального предпринимателя (ОГРНИП): —

Страховой номер индивидуального лицевого счета в системе обязательного пенсионного страхования Российской Федерации (СНИЛС) кадастрового инженера: 15253677167

Уникальный реестровый номер кадастрового инженера в реестре саморегулируемой организации кадастровых инженеров и дата внесения сведений о физическом лице в такой реестр: <u>1758, 27.12.2019</u>					
Полное или (в случае, если имеется) сокращенное наименование саморегулируемой организации кадастровых инженеров, членом которой является кадастровый инженер: <u>Саморегулируемая организация «Ассоциация кадастровых инженеров Поволжья» (СРО АКИ «Поволжье»)</u>					
Контактный телефон: <u>8(8342)79-02-24</u>					
Почтовый адрес и адрес электронной почты, по которым осуществляется связь с кадастровым инженером: <u>Республика Мордовия, г. Саранск, Лямбирское шоссе, д. 10 Б, pladra@mail.ru</u>					
6. Перечень документов, использованных при подготовке карты-плана территории:					
№ п/п	Реквизиты документа				
	Вид	Дата	Номер	Наименование	Иные сведения
1	2	3	4	5	6
1	<u>ПРОЧИЕ</u>	<u>12.04.2023</u>	<u>170-10729/2023-В</u>	<u>Выписка о пунктах государственной геодезической сети</u>	=
2	<u>ДОКУМЕНТЫ, СОДЕРЖАЩИЕ ОПИСАНИЕ ОБЪЕКТА</u>	<u>01.01.2008</u>	<u>б/н</u>	<u>Картографический материал масштаба 1:2000</u>	=
3	<u>Кадастровый план территории</u>	<u>10.04.2023</u>	<u>КУВИ-001/2023-80622918</u>	<u>Кадастровый план территории</u>	=
4	<u>ПРОЧИЕ</u>	<u>16.10.2012</u>	<u>33</u>	<u>Решение Совета депутатов Первомайского сельского поселения «Об утверждении Генерального плана и Правил землепользования и застройки Первомайского сельского поселения Лямбирского муниципального района Республики Мордовия»</u>	=
5	<u>Иной документ</u>	<u>29.07.2017</u>	<u>33</u>	<u>Решение Совета депутатов Первомайского сельского поселения "О внесении изменений в Правила землепользования и</u>	=

				<u>застройки"</u>	
6	<u>Правоу</u> <u>анавлива</u> <u>ющие и</u> <u>правоудо</u> <u>стоверяю</u> <u>щие</u> <u>документ</u> <u>ы</u>	<u>08.12.1992</u>	<u>2"б"</u>	<u>Свидетельство о праве</u> <u>собственности на землю</u>	=
7	<u>Правоу</u> <u>анавлива</u> <u>ющие и</u> <u>правоудо</u> <u>стоверяю</u> <u>щие</u> <u>документ</u> <u>ы</u>	<u>08.12.1992</u>	<u>5"б"</u>	<u>Свидетельство о праве</u> <u>собственности на землю</u>	=
8	<u>Правоу</u> <u>анавлива</u> <u>ющие и</u> <u>правоудо</u> <u>стоверяю</u> <u>щие</u> <u>документ</u> <u>ы</u>	<u>01.09.1992</u>	<u>10</u>	<u>Решение</u>	=
9	<u>Правоу</u> <u>анавлива</u> <u>ющие и</u> <u>правоудо</u> <u>стоверяю</u> <u>щие</u> <u>документ</u> <u>ы</u>	<u>08.12.1992</u>	<u>9"б"</u>	<u>Свидетельство о праве</u> <u>собственности на землю</u>	=
10	<u>Правоу</u> <u>анавлива</u> <u>ющие и</u> <u>правоудо</u> <u>стоверяю</u> <u>щие</u> <u>документ</u> <u>ы</u>	<u>10.12.1992</u>	<u>26"б"</u>	<u>Свидетельство о праве</u> <u>собственности на землю</u>	=
11	<u>Правоу</u> <u>анавлива</u> <u>ющие и</u> <u>правоудо</u> <u>стоверяю</u> <u>щие</u> <u>документ</u> <u>ы</u>	<u>11.12.1992</u>	<u>31"б"</u>	<u>Свидетельство о праве</u> <u>собственности на землю</u>	=

12	<u>Правоу</u> <u>анавлива</u> <u>ющие и</u> <u>правоудо</u> <u>стоверяю</u> <u>щие</u> <u>документ</u> <u>ы</u>	<u>11.12.1992</u>	<u>48"б"</u>	<u>Свидетельство о праве</u> <u>собственности на землю</u>	=
13	<u>Правоу</u> <u>анавлива</u> <u>ющие и</u> <u>правоудо</u> <u>стоверяю</u> <u>щие</u> <u>документ</u> <u>ы</u>	<u>22.10.1992</u>	<u>43"б"</u>	<u>Свидетельство о праве</u> <u>собственности на землю</u>	=
14	<u>Правоу</u> <u>анавлива</u> <u>ющие и</u> <u>правоудо</u> <u>стоверяю</u> <u>щие</u> <u>документ</u> <u>ы</u>	<u>12.12.1992</u>	<u>2"в"</u>	<u>Свидетельство о праве</u> <u>собственности на землю</u>	=
15	<u>Правоу</u> <u>анавлива</u> <u>ющие и</u> <u>правоудо</u> <u>стоверяю</u> <u>щие</u> <u>документ</u> <u>ы</u>	<u>12.12.1992</u>	<u>51"б"</u>	<u>Свидетельство о праве</u> <u>собственности на землю</u>	=
16	<u>Правоу</u> <u>анавлива</u> <u>ющие и</u> <u>правоудо</u> <u>стоверяю</u> <u>щие</u> <u>документ</u> <u>ы</u>	<u>29.04.1993</u>	<u>35"б"</u>	<u>Свидетельство о праве</u> <u>собственности на землю</u>	=
17	<u>Правоу</u> <u>анавлива</u> <u>ющие и</u> <u>правоудо</u> <u>стоверяю</u> <u>щие</u> <u>документ</u> <u>ы</u>	<u>22.05.1998</u>	<u>б/н</u>	<u>Свидетельство о праве</u> <u>собственности на землю</u>	=
18	<u>Правоу</u> <u>анавлива</u>	<u>23.06.1997</u>	<u>865275</u>	<u>Свидетельство о праве</u> <u>собственности на землю</u>	=

	<u>ющие и правоудостоверяющие документы</u>				
19	<u>Правоустанавливающие и правоудостоверяющие документы</u>	<u>30.11.1992</u>	<u>4"в"</u>	<u>Свидетельство о праве собственности на землю</u>	=
20	<u>Правоустанавливающие и правоудостоверяющие документы</u>	<u>12.12.1992</u>	<u>22 "б"</u>	<u>Свидетельство о праве собственности на землю</u>	=
21	<u>Правоустанавливающие и правоудостоверяющие документы</u>	<u>10.12.1992</u>	<u>138</u>	<u>Свидетельство о праве собственности на землю</u>	=
22	<u>Правоустанавливающие и правоудостоверяющие документы</u>	<u>12.12.1992</u>	<u>10"б"</u>	<u>Свидетельство о праве собственности на землю</u>	=
23	<u>Правоустанавливающие и правоудостоверяющие документы</u>	<u>08.12.1992</u>	<u>52"б"</u>	<u>Свидетельство о праве собственности на землю</u>	=
24	<u>ДОКУМЕНТЫ, СОДЕРЖАЩИЕ ОПИСА</u>	<u>16.04.2003</u>	<u>94</u>	<u>Описание земельных участков</u>	=

	<u>НИЕ</u> <u>ОБЪЕКТ</u> <u>А</u>				
25	<u>Правоу</u> <u>ст</u> <u>анавлива</u> <u>ющие и</u> <u>правоуд</u> <u>о</u> <u>стоверяю</u> <u>щие</u> <u>документ</u> <u>ы</u>	<u>24.12.1992</u>	<u>б/н</u>	<u>Свидетельство о праве</u> <u>собственности на землю</u>	=
26	<u>ДОКУМ</u> <u>ЕНТЫ,</u> <u>СОДЕРЖ</u> <u>АЦИИ</u> <u>ОПИСА</u> <u>НИЕ</u> <u>ОБЪЕКТ</u> <u>А</u>	<u>16.05.2008</u>	<u>б/н</u>	<u>Описание земельных</u> <u>участков</u>	=
27	<u>Правоу</u> <u>ст</u> <u>анавлива</u> <u>ющие и</u> <u>правоуд</u> <u>о</u> <u>стоверяю</u> <u>щие</u> <u>документ</u> <u>ы</u>	<u>11.12.1992</u>	<u>34"б"</u>	<u>Свидетельство о праве</u> <u>собственности на землю</u>	=
28	<u>ДОКУМ</u> <u>ЕНТЫ,</u> <u>СОДЕРЖ</u> <u>АЦИИ</u> <u>ОПИСА</u> <u>НИЕ</u> <u>ОБЪЕКТ</u> <u>А</u>	<u>07.11.2007</u>	<u>б/н</u>	<u>Описание земельных</u> <u>участков</u>	=
29	<u>Правоу</u> <u>ст</u> <u>анавлива</u> <u>ющие и</u> <u>правоуд</u> <u>о</u> <u>стоверяю</u> <u>щие</u> <u>документ</u> <u>ы</u>	<u>11.12.1992</u>	<u>36"б"</u>	<u>Свидетельство о праве</u> <u>собственности на землю</u>	=
30	<u>ДОКУМ</u> <u>ЕНТЫ,</u> <u>СОДЕРЖ</u> <u>АЦИИ</u> <u>ОПИСА</u> <u>НИЕ</u> <u>ОБЪЕКТ</u> <u>А</u>	<u>16.10.2003</u>	<u>94</u>	<u>Описание земельных</u> <u>участков</u>	=

	<u>А</u>				
31	<u>ДОКУМЕНТЫ, СОДЕРЖАЩИЕ ОПИСАНИЕ ОБЪЕКТА</u>	<u>11.12.1992</u>	<u>38"б"</u>	<u>Свидетельство о праве собственности на землю</u>	=
32	<u>ДОКУМЕНТЫ, СОДЕРЖАЩИЕ ОПИСАНИЕ ОБЪЕКТА</u>	<u>22.07.2013</u>	<u>б/н</u>	<u>Межевой план</u>	=
33	<u>Правоустанавливающие и правоподтверждающие документы</u>	<u>11.12.1992</u>	<u>46"б"</u>	<u>Свидетельство о праве собственности на землю</u>	=
34	<u>ДОКУМЕНТЫ, СОДЕРЖАЩИЕ ОПИСАНИЕ ОБЪЕКТА</u>	<u>15.04.2010</u>	<u>б/н</u>	<u>Межевой план</u>	=
35	<u>Правоустанавливающие и правоподтверждающие документы</u>	<u>11.12.1992</u>	<u>44"б"</u>	<u>Свидетельство о праве собственности на землю</u>	=
36	<u>ДОКУМЕНТЫ, СОДЕРЖАЩИЕ ОПИСАНИЕ ОБЪЕКТА</u>	<u>10.03.2022</u>	<u>б/н</u>	<u>Межевой план</u>	=

37	<u>ДОКУМЕНТЫ, СОДЕРЖАЩИЕ ОПИСАНИЕ ОБЪЕКТА</u>	<u>11.12.1992</u>	<u>37 "б"</u>	<u>Свидетельство о праве собственности на землю</u>	=
38	<u>ДОКУМЕНТЫ, СОДЕРЖАЩИЕ ОПИСАНИЕ ОБЪЕКТА</u>	<u>07.06.2002</u>	<u>б/н</u>	<u>Межевое дело</u>	=
39	<u>Правоустанавливающие и правоудостоверяющие документы</u>	<u>12.12.1992</u>	<u>42 "б"</u>	<u>Свидетельство о праве собственности на землю</u>	=
40	<u>ДОКУМЕНТЫ, СОДЕРЖАЩИЕ ОПИСАНИЕ ОБЪЕКТА</u>	<u>30.09.2020</u>	<u>б/н</u>	<u>Межевой план</u>	=
41	<u>Правоустанавливающие и правоудостоверяющие документы</u>	<u>12.12.1992</u>	<u>50 "б"</u>	<u>Свидетельство о праве собственности на землю</u>	=
42	<u>ДОКУМЕНТЫ, СОДЕРЖАЩИЕ ОПИСАНИЕ ОБЪЕКТА</u>	<u>12.11.2007</u>	<u>б/н</u>	<u>Описание земельных участков</u>	=
43	<u>Правоустанавливающие</u>	<u>18.12.1992</u>	<u>1 "в"</u>	<u>Свидетельство о праве пожизненного</u>	=

	<u>ющие и правоудостоверяющие документы</u>			<u>наследуемого владения</u>	
44	<u>ДОКУМЕНТЫ, СОДЕРЖАЩИЕ ОПИСАНИЕ ОБЪЕКТА</u>	<u>04.09.2019</u>	<u>б/н</u>	<u>Межевой план</u>	=
45	<u>Правоустанавливающие и правоудостоверяющие документы</u>	<u>24.12.2000</u>	<u>27</u>	<u>Постановление</u>	=
46	<u>ДОКУМЕНТЫ, СОДЕРЖАЩИЕ ОПИСАНИЕ ОБЪЕКТА</u>	<u>07.06.2002</u>	<u>б/н</u>	<u>Межевое дело</u>	=
47	<u>Правоустанавливающие и правоудостоверяющие документы</u>	<u>17.11.1992</u>	<u>49"б"</u>	<u>Свидетельство о праве собственности на землю</u>	=
48	<u>ДОКУМЕНТЫ, СОДЕРЖАЩИЕ ОПИСАНИЕ ОБЪЕКТА</u>	<u>25.10.2007</u>	<u>б/н</u>	<u>Описание земельных участков</u>	=
49	<u>Правоустанавливающие и правоудостоверяющие документы</u>	<u>11.12.1992</u>	<u>44"б"</u>	<u>Свидетельство о праве собственности на землю</u>	=

	<u>щие</u> <u>документ</u> <u>ы</u>				
50	<u>ДОКУМЕНТЫ,</u> <u>СОДЕРЖАЩИЕ</u> <u>ОПИСАНИЕ</u> <u>ОБЪЕКТА</u>	<u>01.01.2001</u>	<u>б/н</u>	<u>Землеустроительное дело по инструментальной инвентаризации земельного участка</u>	=
51	<u>Правоустанавливающие и правоудостоверяющие документы</u>	<u>10.12.1992</u>	<u>25 "б"</u>	<u>Свидетельство о праве собственности на землю</u>	=
52	<u>ДОКУМЕНТЫ,</u> <u>СОДЕРЖАЩИЕ</u> <u>ОПИСАНИЕ</u> <u>ОБЪЕКТА</u>	<u>18.09.2019</u>	<u>б/н</u>	<u>Межевой план уточнением местоположения границ и (или) площади земельного участка с кадастровым номером 13:15:0313003:22, расположенного по адресу: Республика Мордовия, Лямбирский район, д. Кошкарровка, дом № 33</u>	=
53	<u>ДОКУМЕНТЫ,</u> <u>СОДЕРЖАЩИЕ</u> <u>ОПИСАНИЕ</u> <u>ОБЪЕКТА</u>	<u>23.01.2020</u>	<u>б/н</u>	<u>Межевой план по образованию двух земельных участков путем раздела земельного участка с кадастровым номером 13:15:0313003:22, расположенного по адресу: Местоположение установлено относительно ориентира, расположенного в границах участка. Почтовый адрес ориентира: Республика Мордовия, Лямбирский район, д. Кошкарровка, дом № 33</u>	=
54	<u>Правоустанавливающие и правоудостоверяющие документы</u>	<u>11.12.1992</u>	<u>21 "б"</u>	<u>Свидетельство о праве собственности на землю</u>	=

	<u>Ы</u>				
55	<u>ДОКУМЕНТЫ, СОДЕРЖАЩИЕ ОПИСАНИЕ ОБЪЕКТА</u>	<u>01.01.2001</u>	<u>б/н</u>	<u>Землеустроительное дело по инструментальной инвентаризации земельного участка</u>	=
56	<u>Правоустанавливающие и правоудостоверяющие документы</u>	<u>17.12.1992</u>	<u>40"б"</u>	<u>Свидетельство о праве собственности на землю</u>	=
57	<u>ДОКУМЕНТЫ, СОДЕРЖАЩИЕ ОПИСАНИЕ ОБЪЕКТА</u>	<u>01.01.2002</u>	<u>б/н</u>	<u>Межевое дело</u>	=

7. Пояснения к карте-плану территории:

1. 1. ПОЯСНИТЕЛЬНАЯ ЗАПИСКА.

2. Карта план территории подготовлен на основании кадастрового плана территории КУВИ-001/2023-80622918 от 08.04.2023 выданного Филиалом публично-правовой компании "Роскадастр" по Республике Мордовия, картографического материала масштаба 1:2000 от 01.01.2008 г., подготовленного ФГУП "госземкадастрсъемка" - ВИСХАГИ Северо-Западный филиал, перечня ранее учтенных земельных участков в границах кадастрового квартала 13:15:0313003 от 04.11.2002 г. №б/н, утвержденного Комитетом по земельным ресурсам и землеустройству по Лямбирскому району.

3. 2. СВЕДЕНИЯ ОБ УТОЧНЯЕМЫХ ЗЕМЕЛЬНЫХ УЧАСТКАХ.

4. В результате выполнения комплексных кадастровых работ проведено уточнение местоположения границ земельных участков — 13:15:0313002:10, 13:15:0313002:1005, 13:15:0313002:101, 13:15:0313002:1010, 13:15:0313002:1011, 13:15:0313002:1015, 13:15:0313002:1025, 13:15:0313002:1031, 13:15:0313002:1041, 13:15:0313002:1049, 13:15:0313002:1054, 13:15:0313002:11, 13:15:0313002:116, 13:15:0313002:12, 13:15:0313002:128, 13:15:0313002:1494, 13:15:0313002:155, 13:15:0313002:1559, 13:15:0313002:163, 13:15:0313002:17, 13:15:0313002:170, 13:15:0313002:173, 13:15:0313002:176, 13:15:0313002:177, 13:15:0313002:181, 13:15:0313002:199, 13:15:0313002:2, 13:15:0313002:210, 13:15:0313002:212, 13:15:0313002:215, 13:15:0313002:221, 13:15:0313002:225, 13:15:0313002:23, 13:15:0313002:230, 13:15:0313002:231, 13:15:0313002:24, 13:15:0313002:25, 13:15:0313002:253, 13:15:0313002:29, 13:15:0313002:32, 13:15:0313002:41, 13:15:0313002:42, 13:15:0313002:46, 13:15:0313002:47, 13:15:0313002:48, 13:15:0313002:5,

13:15:0313002:556, 13:15:0313002:564, 13:15:0313002:565, 13:15:0313002:566,
13:15:0313002:568, 13:15:0313002:569, 13:15:0313002:571, 13:15:0313002:572,
13:15:0313002:576, 13:15:0313002:9.

5. При уточнении местоположения границ земельных участков с кадастровыми номерами 13:15:0313002:10, 13:15:0313002:1005, 13:15:0313002:101, 13:15:0313002:1010, 13:15:0313002:1011, 13:15:0313002:1015, 13:15:0313002:1025, 13:15:0313002:1031, 13:15:0313002:1041, 13:15:0313002:1049, 13:15:0313002:1054, 13:15:0313002:11, 13:15:0313002:116, 13:15:0313002:12, 13:15:0313002:128, 13:15:0313002:1494, 13:15:0313002:155, 13:15:0313002:1559, 13:15:0313002:163, 13:15:0313002:17, 13:15:0313002:170, 13:15:0313002:173, 13:15:0313002:176, 13:15:0313002:177, 13:15:0313002:181, 13:15:0313002:199, 13:15:0313002:2, 13:15:0313002:210, 13:15:0313002:212, 13:15:0313002:215, 13:15:0313002:221, 13:15:0313002:225, 13:15:0313002:23, 13:15:0313002:230, 13:15:0313002:231, 13:15:0313002:24, 13:15:0313002:25, 13:15:0313002:253, 13:15:0313002:29, 13:15:0313002:32, 13:15:0313002:41, 13:15:0313002:42, 13:15:0313002:46, 13:15:0313002:47, 13:15:0313002:48, 13:15:0313002:5, 13:15:0313002:556, 13:15:0313002:564, 13:15:0313002:565, 13:15:0313002:566, 13:15:0313002:568, 13:15:0313002:569, 13:15:0313002:571, 13:15:0313002:572, 13:15:0313002:576, 13:15:0313002:9 их уточненная площадь не изменилась, и соответствуют сведениям содержащимся в ЕГРН.
6. Уточнение местоположения границ земельных участков при выполнении комплексных кадастровых работ осуществляется по правилам, предусмотренных частью 1.1 статьи 43 Федерального закона от 13 июля 2015 г. №218-ФЗ «О государственной регистрации недвижимости», в том числе с использованием, указанных в части 3 статьи 42.6 настоящего Федерального закона. При уточнении границ земельного участка их местоположение определяется исходя из сведений, содержащихся в документе, подтверждающем право на земельный участок, или при отсутствии такого документа исходя из сведений, содержащихся в документах, определявших местоположение границ земельного участка при его образовании. В случае отсутствия в документах сведений о местоположении границ земельного участка его границами считаются границы, существующие на местности 15 лет и более.
7. Уточняемые земельные участки с кадастровыми номерами 13:15:0313002:10, 13:15:0313002:1005, 13:15:0313002:101, 13:15:0313002:1010, 13:15:0313002:1011, 13:15:0313002:1015, 13:15:0313002:1025, 13:15:0313002:1031, 13:15:0313002:1041, 13:15:0313002:1049, 13:15:0313002:1054, 13:15:0313002:11, 13:15:0313002:116, 13:15:0313002:12, 13:15:0313002:128, 13:15:0313002:1494, 13:15:0313002:155, 13:15:0313002:1559, 13:15:0313002:163, 13:15:0313002:17, 13:15:0313002:170, 13:15:0313002:173, 13:15:0313002:176, 13:15:0313002:177, 13:15:0313002:181, 13:15:0313002:199, 13:15:0313002:2, 13:15:0313002:210, 13:15:0313002:212, 13:15:0313002:215, 13:15:0313002:221, 13:15:0313002:225, 13:15:0313002:23, 13:15:0313002:230, 13:15:0313002:231, 13:15:0313002:24, 13:15:0313002:25, 13:15:0313002:253, 13:15:0313002:29, 13:15:0313002:32, 13:15:0313002:41, 13:15:0313002:42, 13:15:0313002:46, 13:15:0313002:47, 13:15:0313002:48, 13:15:0313002:5, 13:15:0313002:556, 13:15:0313002:564, 13:15:0313002:565, 13:15:0313002:566, 13:15:0313002:568, 13:15:0313002:569, 13:15:0313002:571, 13:15:0313002:572, 13:15:0313002:576, 13:15:0313002:9 расположены в границах территориальной зоны Ж4 "Индивидуальная жилая застройка усадебного типа".
8. Согласно Правилам землепользования и застройки Первомайского сельского поселения, утвержденных решением Совета депутатов Первомайского сельского поселения «О внесении изменений в Правила землепользования и застройки Первомайского сельского поселения Лямбирского муниципального района Республики Мордовия от 29.07.2017 г.

№33 предельные (минимальные и максимальные) размеры земельных участков, расположенных в зоне Ж " Зона жилой застройки индивидуальными жилыми домами " не установлены. Текст решения размещен на официальном сайте Администрации Лямбирского муниципального района в сети Интернет (<https://lyambir-rm.ru/>) и на сайте Федеральной государственной информационной системы территориального планирования (ФГИС ТП) (<https://fgistp.economy.gov.ru/>).

9. 3. СВЕДЕНИЯ ОБ ОБРАЗУЕМЫХ ЗЕМЕЛЬНЫХ УЧАСТКАХ.

10. В результате выполнения комплексных кадастровых работ образование земельных участков не проводилось. На данную территорию утвержденный проект межевания территории отсутствует.

11.4. СВЕДЕНИЯ ОБ УТОЧНЯЕМЫХ ЗЕМЕЛЬНЫХ УЧАСТКАХ, НЕОБХОДИМЫЕ ДЛЯ ИСПРАВЛЕНИЯ РЕЕСТРОВЫХ ОШИБОК В СВЕДЕНИЯХ О МЕСТОПОЛОЖЕНИИ ИХ ГРАНИЦ.

12. В результате выполнения комплексных кадастровых работ проведено уточнение местоположения границ земельных участков с кадастровыми номерами: 13:15:0313002:1023, 13:15:0313002:1063, 13:15:0313002:138, 13:15:0313002:162, 13:15:0313002:165, 13:15:0313002:169, 13:15:0313002:171, 13:15:0313002:18, 13:15:0313002:188, 13:15:0313002:218, 13:15:0313002:243, 13:15:0313002:500, 13:15:0313002:506, 13:15:0313002:507, 13:15:0313002:51, 13:15:0313002:512, 13:15:0313002:513, 13:15:0313002:514, 13:15:0313002:518, 13:15:0313002:519, 13:15:0313002:547, обеспечивающее исправление реестровых ошибок в сведениях о местоположении границ ввиду того, что фактическое местоположение границ уточняемых земельных участков не соответствует координатам, сведения о которых содержатся в ЕГРН. При уточнении границ земельных участков, обеспечивающем исправление реестровых ошибок в сведениях о местоположении их границ, местоположение таких границ определялось исходя из сведений, содержащихся в документах, определявших местоположение границ земельных участков при их образовании. В ходе проведения комплексных кадастровых работ, были исправлены реестровые ошибки, местоположения границ земельных участков приведены с фактическим использованием.

13. Согласно Правилам землепользования и застройки Первомайского сельского поселения, утвержденных решением Совета депутатов Первомайского сельского поселения «О внесении изменений в Правила землепользования и застройки Первомайского сельского поселения Лямбирского муниципального района Республики Мордовия от 29.07.2017 г. №33 предельные (минимальные и максимальные) размеры земельных участков, расположенных в зоне Ж4 "Индивидуальная жилая застройка усадебного типа" не установлены. Текст решения размещен на официальном сайте Администрации Лямбирского муниципального района в сети Интернет (<https://lyambir-rm.ru/>) и на сайте Федеральной государственной информационной системы территориального планирования (ФГИС ТП) (<https://fgistp.economy.gov.ru/>).

14.5. ОПИСАНИЕ МЕСТОПОЛОЖЕНИЯ ЗДАНИЯ, СООРУЖЕНИЯ, ОБЪЕКТА НЕЗАВЕРШЕННОГО СТРОИТЕЛЬСТВА НА ЗЕМЕЛЬНОМ УЧАСТКЕ

15. В результате выполнения комплексных кадастровых работ уточнено местоположение 156 объектов капитального строительства (далее - ОКС) с кадастровыми номерами 13:15:0313002:1067, 13:15:0313002:1071, 13:15:0313002:1074, 13:15:0313002:1075, 13:15:0313002:1076, 13:15:0313002:1077, 13:15:0313002:1078, 13:15:0313002:1079, 13:15:0313002:1081, 13:15:0313002:1082, 13:15:0313002:1083, 13:15:0313002:1084, 13:15:0313002:1085, 13:15:0313002:1087, 13:15:0313002:1088, 13:15:0313002:1089, 13:15:0313002:1090, 13:15:0313002:1091, 13:15:0313002:1092, 13:15:0313002:1093,

13:15:0313002:1099, 13:15:0313002:1100, 13:15:0313002:1101, 13:15:0313002:1102, 13:15:0313002:1103, 13:15:0313002:1104, 13:15:0313002:1105, 13:15:0313002:1106, 13:15:0313002:1107, 13:15:0313002:1108, 13:15:0313002:1109, 13:15:0313002:1110, 13:15:0313002:1111, 13:15:0313002:1112, 13:15:0313002:1113, 13:15:0313002:1121, 13:15:0313002:1123, 13:15:0313002:1124, 13:15:0313002:1125, 13:15:0313002:1126, 13:15:0313002:1127, 13:15:0313002:1128, 13:15:0313002:1129, 13:15:0313002:1130, 13:15:0313002:1131, 13:15:0313002:1132, 13:15:0313002:1133, 13:15:0313002:1134, 13:15:0313002:1135, 13:15:0313002:1136, 13:15:0313002:1137, 13:15:0313002:1138, 13:15:0313002:1142, 13:15:0313002:1143, 13:15:0313002:1144, 13:15:0313002:1145, 13:15:0313002:1146, 13:15:0313002:1147, 13:15:0313002:1148, 13:15:0313002:1149, 13:15:0313002:1150, 13:15:0313002:1151, 13:15:0313002:1152, 13:15:0313002:1153, 13:15:0313002:1154, 13:15:0313002:1155, 13:15:0313002:1180, 13:15:0313002:1167, 13:15:0313002:1168, 13:15:0313002:1170, 13:15:0313002:1171, 13:15:0313002:1172, 13:15:0313002:1173, 13:15:0313002:1174, 13:15:0313002:1175, 13:15:0313002:1176, 13:15:0313002:1177, 13:15:0313002:1179, 13:15:0313002:1180, 13:15:0313002:1181, 13:15:0313002:1182, 13:15:0313002:1183, 13:15:0313002:1186, 13:15:0313002:1187, 13:15:0313002:1188, 13:15:0313002:1189, 13:15:0313002:1190, 13:15:0313002:1195, 13:15:0313002:1196, 13:15:0313002:1197, 13:15:0313002:1198, 13:15:0313002:1199, 13:15:0313002:1200, 13:15:0313002:1201, 13:15:0313002:1202, 13:15:0313002:1203, 13:15:0313002:1204, 13:15:0313002:1205, 13:15:0313002:1206, 13:15:0313002:1207, 13:15:0313002:1208, 13:15:0313002:1209, 13:15:0313002:1211, 13:15:0313002:1212, 13:15:0313002:1214, 13:15:0313002:1215, 13:15:0313002:1217, 13:15:0313002:1218, 13:15:0313002:1219, 13:15:0313002:1220, 13:15:0313002:1224, 13:15:0313002:1225, 13:15:0313002:1226, 13:15:0313002:1227, 13:15:0313002:1228, 13:15:0313002:1229, 13:15:0313002:1230, 13:15:0313002:1231, 13:15:0313002:1232, 13:15:0313002:1233, 13:15:0313002:1234, 13:15:0313002:1235, 13:15:0313002:1236, 13:15:0313002:1237, 13:15:0313002:1238, 13:15:0313002:1239, 13:15:0313002:1240, 13:15:0313002:1242, 13:15:0313002:1246, 13:15:0313002:1247, 13:15:0313002:1248, 13:15:0313002:1249, 13:15:0313002:1250, 13:15:0313002:1251, 13:15:0313002:1252, 13:15:0313002:1253, 13:15:0313002:1254, 13:15:0313002:1255, 13:15:0313002:1256, 13:15:0313002:1257, 13:15:0313002:1258, 13:15:0313002:1259, 13:15:0313002:1260, 13:15:0313002:1261, 13:15:0313002:1262, 13:15:0313002:1481, 13:15:0313002:1484, 13:15:0313002:1485, 13:15:0313002:1489, 13:15:0313002:1491, 13:15:0313002:1492, 13:15:0313002:1503, 13:15:0313002:1524, 13:15:0313002:1811, 13:15:0313001:497, 13:15:0313002:1156.

16.6. СВЕДЕНИЯ О ЗДАНИЯХ, СООРУЖЕНИЯХ, ОБЪЕКТАХ НЕЗАВЕРШЕННОГО СТРОИТЕЛЬСТВА, НЕОБХОДИМЫЕ ДЛЯ ИСПРАВЛЕНИЯ РЕЕСТРОВЫХ ОШИБОК В СВЕДЕНИЯХ ОБ ОПИСАНИИ ИХ МЕСТОПОЛОЖЕНИЯ

17. В результате выполнения комплексных кадастровых работ проведено уточнение местоположения границ объекта капитального строительства с кадастровым номером 13:15:0313002:1504 обеспечивающее исправление реестровой ошибки в сведениях о местоположении границы ввиду того, что фактическое местоположение границы уточняемого ОКС не соответствует координатам, сведения о котором содержатся в ЕГРН. В ходе проведения комплексных кадастровых работ, была исправлена реестровая ошибка, местоположение границы объекта капитального строительства приведена с фактическим использованием.

Сведения о пунктах геодезической сети и средствах измерений

1. Сведения о пунктах геодезической сети:

№	Вид	Название	Система	Координаты	Дата обследования
---	-----	----------	---------	------------	-------------------

п/п	геодезическая сеть	пункта геодезической сети и тип знака	координат пункта геодезической сети	пункта, м		13.07.2023		
						Сведения о состоянии		
				X	Y	наружного знака пункта	центра пункта	марки центра пункта
1	2	3	4	5	6	7	8	9
1	Государственная геодезическая сеть,	Саловка, сигнал	МСК-13, зона 1	409606.03	1282724.62	утрачен	сохранился	сохранился
2	Государственная геодезическая сеть,	Лямбиль, неизвестен	МСК-13, зона 1	402408.42	1289755.33	утрачен	сохранился	сохранился
3	Государственная геодезическая сеть,	Суркино, пирамида	МСК-13, зона 1	409571.27	1293947.69	утрачен	сохранился	сохранился
4	Государственная геодезическая сеть,	Черемисов, пирамида	МСК-13, зона 1	400843.03	1286303.30	утрачен	сохранился	сохранился

2. Сведения об использованных средствах измерений:

№ п/п	Наименование и обозначение типа средства измерений - прибора (инструмента, аппаратуры)	Заводской или серийный номер средства измерений	Реквизиты свидетельства о поверке прибора (инструмента, аппаратуры) и (или) срок действия поверки
1	2	3	4
1	Аппаратура геодезическая спутниковая PrinCe i30	3448254	С-ВЮМ/21-07-2022/172055982 от 21.07.2022 действителен до 20.07.2023
2	Аппаратура геодезическая спутниковая PrinCe i90	3494351	С-ВЮМ/20-07-2022/172056004 от 20.07.2022 действителен до 19.07.2023

Сведения об уточняемых земельных участках

1. Сведения о характерных точках границ уточняемого земельного участка с кадастровым номером 13:15:0313002:2

Система координат –

Зона № –

Обозначение	Координаты, м	Метод	Формулы,	Описание
-------------	---------------	-------	----------	----------

ние характерн ых точек границ	содержатся в Едином государственном реестре недвижимости		определены в результате выполнения комплексных кадастровых работ		определения координат	примененные для расчета средней квадратической погрешности определения координат характерных точек границ (Mt), с подставленными в такие формулы значениями и итоговые (вычисленные) значения Mt, м	закрепления точки
	X	Y	X	Y			
1	2	3	4	5	6	7	8
—	—	—	—	—	—	—	—

2. Сведения о частях границ уточняемого земельного участка с кадастровым номером 13:15:0313002:2

Обозначение части границ		Горизонтальное проложение (S), м	Описание прохождения части границ	Сведения о согласовании местоположения границ (согласовано/спорное)
от т.	до т.			
1	2	3	4	5
—	—	—	—	—

3. Сведения о характеристиках уточняемого земельного участка с кадастровым номером 13:15:0313002:2

№ п/п	Наименование характеристики земельного участка	Значение характеристики
1	2	3
1.	Адрес земельного участка	Мордовия Респ, Лямбирский р-н, Первомайск с, Центральная ул, 35
1.1	Сведения о местоположении земельного участка (при отсутствии адреса) в структурированном в соответствии с федеральной информационной адресной системой виде	—
1.2	Дополнительные сведения о местоположении земельного участка	—
2.	Площадь земельного участка \pm величина погрешности определения (вычисления) площади ($P \pm \Delta P$), м ²	—

3.	Формула, примененная для вычисления предельной погрешности определения площади земельного участка с подставленными значениями и итоговые (вычисленные) значения (ΔP), м ²	—
4.	Площадь земельного участка согласно сведениям Единого государственного реестра недвижимости ($P_{\text{кад}}$), м ²	2500
5.	Оценка расхождения P и $P_{\text{кад}}$ ($P - P_{\text{кад}}$), м ²	—
6.	Предельные минимальный и максимальный размеры земельного участка ($P_{\text{мин}}$ и $P_{\text{макс}}$), м ²	—
7.	Вид (виды) разрешенного использования	—
7.1	Дополнительные сведения об использовании земельного участка	—
8.	Кадастровый или иной государственный учетный номер (инвентарный) здания, сооружения, объекта незавершенного строительства, расположенного на земельном участке	—
9.	Сведения о земельных участках (землях общего пользования, территории общего пользования), посредством которых обеспечивается доступ	—
10.	Иные сведения	—

4. Пояснения к сведениям об уточняемом земельном участке с кадастровым номером:
13:15:0313002:2

1.	—
----	---

Сведения об уточняемых земельных участках

1. Сведения о характерных точках границ уточняемого земельного участка с кадастровым номером 13:15:0313002:5

Система координат =

Зона № =

Обозначение характерных точек границ	Координаты, м		Метод определения координат	Формулы, примененные для расчета средней квадратической погрешности определения координат характерных	Описание закрепления точки
	содержатся в Едином государственном реестре недвижимости	определены в результате выполнения комплексных кадастровых работ			

	X	Y	X	Y		точек границ (Mt), с подставленными в такие формулы значениями и итоговые (вычисленные) значения Mt, м	
1	2	3	4	5	6	7	8
—	—	—	—	—	—	—	—

2. Сведения о частях границ уточняемого земельного участка с кадастровым номером 13:15:0313002:5

Обозначение части границ		Горизонтальное проложение (S), м	Описание прохождения части границ	Сведения о согласовании местоположения границ (согласовано/спорное)
от т.	до т.			
1	2	3	4	5
—	—	—	—	—

3. Сведения о характеристиках уточняемого земельного участка с кадастровым номером 13:15:0313002:5

№ п/п	Наименование характеристики земельного участка	Значение характеристики
1	2	3
1.	Адрес земельного участка	Мордовия Респ, Лямбирский р-н, Первомайск с, Заречная ул, 35 уч
1.1	Сведения о местоположении земельного участка (при отсутствии адреса) в структурированном в соответствии с федеральной информационной адресной системой виде	—
1.2	Дополнительные сведения о местоположении земельного участка	—
2.	Площадь земельного участка \pm величина погрешности определения (вычисления) площади ($P \pm \Delta P$), м ²	—
3.	Формула, примененная для вычисления предельной погрешности определения площади земельного участка с подставленными значениями и итоговые (вычисленные) значения (ΔP), м ²	—
4.	Площадь земельного участка согласно сведениям Единого государственного реестра недвижимости	4700

	$(P_{\text{кад}}), \text{ м}^2$	
5.	Оценка расхождения P и $P_{\text{кад}}$ $(P - P_{\text{кад}}), \text{ м}^2$	—
6.	Предельные минимальный и максимальный размеры земельного участка $(P_{\text{мин}}$ и $P_{\text{макс}}), \text{ м}^2$	—
7.	Вид (виды) разрешенного использования	—
7.1	Дополнительные сведения об использовании земельного участка	—
8.	Кадастровый или иной государственный учетный номер (инвентарный) здания, сооружения, объекта незавершенного строительства, расположенного на земельном участке	—
9.	Сведения о земельных участках (землях общего пользования, территории общего пользования), посредством которых обеспечивается доступ	—
10.	Иные сведения	—

4. Пояснения к сведениям об уточняемом земельном участке с кадастровым номером:
13:15:0313002:5

1.	—
----	---

Сведения об уточняемых земельных участках

1. Сведения о характерных точках границ уточняемого земельного участка с кадастровым номером 13:15:0313002:9

Система координат =

Зона № =

Обозначение характерных точек границ	Координаты, м				Метод определения координат	Формулы, примененные для расчета средней квадратической погрешности определения координат характерных точек границ (Mt), с подставленными в такие формулы значениями и итоговые (вычисленные) значения Mt, м	Описание закрепления точки
	содержатся в Едином государственном реестре недвижимости		определены в результате выполнения комплексных кадастровых работ				
	X	Y	X	Y			
1	2	3	4	5	6	7	8
—	—	—	—	—	—	—	—

2. Сведения о частях границ уточняемого земельного участка с кадастровым номером 13:15:0313002:9

Обозначение части границ		Горизонтальное проложение (S), м	Описание прохождения части границ	Сведения о согласовании местоположения границ (согласовано/спорное)
от т.	до т.			
1	2	3	4	5
—	—	—	—	—

3. Сведения о характеристиках уточняемого земельного участка с кадастровым номером 13:15:0313002:9

№ п/п	Наименование характеристики земельного участка	Значение характеристики
1	2	3
1.	Адрес земельного участка	Мордовия Респ, Лямбирский р-н, Первомайск с, Заречная ул, 26 уч
1.1	Сведения о местоположении земельного участка (при отсутствии адреса) в структурированном в соответствии с федеральной информационной адресной системой виде	—
1.2	Дополнительные сведения о местоположении земельного участка	—
2.	Площадь земельного участка \pm величина погрешности определения (вычисления) площади ($P \pm \Delta P$), м ²	—
3.	Формула, примененная для вычисления предельной погрешности определения площади земельного участка с подставленными значениями и итоговые (вычисленные) значения (ΔP), м ²	—
4.	Площадь земельного участка согласно сведениям Единого государственного реестра недвижимости ($P_{\text{кад}}$), м ²	4500
5.	Оценка расхождения P и $P_{\text{кад}}$ ($P - P_{\text{кад}}$), м ²	—
6.	Предельные минимальный и максимальный размеры земельного участка ($P_{\text{мин}}$ и $P_{\text{макс}}$), м ²	—
7.	Вид (виды) разрешенного использования	—
7.1	Дополнительные сведения об использовании земельного участка	—

8.	Кадастровый или иной государственный учетный номер (инвентарный) здания, сооружения, объекта незавершенного строительства, расположенного на земельном участке	—
9.	Сведения о земельных участках (землях общего пользования, территории общего пользования), посредством которых обеспечивается доступ	—
10.	Иные сведения	—

4. Пояснения к сведениям об уточняемом земельном участке с кадастровым номером:
13:15:0313002:9

1.	—
----	---

Сведения об уточняемых земельных участках

1. Сведения о характерных точках границ уточняемого земельного участка с кадастровым номером 13:15:0313002:10

Система координат =

Зона № =

Обозначение характерных точек границ	Координаты, м				Метод определения координат	Формулы, примененные для расчета средней квадратической погрешности определения координат характерных точек границ (Mt), с подставленными в такие формулы значениями и итоговые (вычисленные) значения Mt, м	Описание закрепления точки
	содержатся в Едином государственном реестре недвижимости		определены в результате выполнения комплексных кадастровых работ				
	X	Y	X	Y			
1	2	3	4	5	6	7	8
—	—	—	—	—	—	—	—

2. Сведения о частях границ уточняемого земельного участка с кадастровым номером 13:15:0313002:10

Обозначение части границ		Горизонтальное проложение (S), м	Описание прохождения части границ	Сведения о согласовании местоположения границ (согласовано/спорное)
от т.	до т.			
1	2	3	4	5
—	—	—	—	—

3. Сведения о характеристиках уточняемого земельного участка с кадастровым номером 13:15:0313002:10		
№ п/п	Наименование характеристики земельного участка	Значение характеристики
1	2	3
1.	Адрес земельного участка	Мордовия Респ, Лямбирский р-н, Первомайск с, Заречная ул, 25 уч
1.1	Сведения о местоположении земельного участка (при отсутствии адреса) в структурированном в соответствии с федеральной информационной адресной системой виде	—
1.2	Дополнительные сведения о местоположении земельного участка	—
2.	Площадь земельного участка \pm величина погрешности определения (вычисления) площади ($P \pm \Delta P$), м ²	—
3.	Формула, примененная для вычисления предельной погрешности определения площади земельного участка с подставленными значениями и итоговые (вычисленные) значения (ΔP), м ²	—
4.	Площадь земельного участка согласно сведениям Единого государственного реестра недвижимости ($P_{\text{кад}}$), м ²	5400
5.	Оценка расхождения P и $P_{\text{кад}}$ ($P - P_{\text{кад}}$), м ²	—
6.	Предельные минимальный и максимальный размеры земельного участка ($P_{\text{мин}}$ и $P_{\text{макс}}$), м ²	—
7.	Вид (виды) разрешенного использования	—
7.1	Дополнительные сведения об использовании земельного участка	—
8.	Кадастровый или иной государственный учетный номер (инвентарный) здания, сооружения, объекта незавершенного строительства, расположенного на земельном участке	—
9.	Сведения о земельных участках (землях общего пользования, территории общего пользования), посредством которых обеспечивается доступ	—
10.	Иные сведения	—

1.1	Сведения о местоположении земельного участка (при отсутствии адреса) в структурированном в соответствии с федеральной информационной адресной системой виде	—
1.2	Дополнительные сведения о местоположении земельного участка	—
2.	Площадь земельного участка \pm величина погрешности определения (вычисления) площади ($P \pm \Delta P$), м ²	—
3.	Формула, примененная для вычисления предельной погрешности определения площади земельного участка с подставленными значениями и итоговые (вычисленные) значения (ΔP), м ²	—
4.	Площадь земельного участка согласно сведениям Единого государственного реестра недвижимости ($P_{\text{кад}}$), м ²	3400
5.	Оценка расхождения P и $P_{\text{кад}}$ ($P - P_{\text{кад}}$), м ²	—
6.	Предельные минимальный и максимальный размеры земельного участка ($P_{\text{мин}}$ и $P_{\text{макс}}$), м ²	—
7.	Вид (виды) разрешенного использования	—
7.1	Дополнительные сведения об использовании земельного участка	—
8.	Кадастровый или иной государственный учетный номер (инвентарный) здания, сооружения, объекта незавершенного строительства, расположенного на земельном участке	—
9.	Сведения о земельных участках (землях общего пользования, территории общего пользования), посредством которых обеспечивается доступ	—
10.	Иные сведения	—

4. Пояснения к сведениям об уточняемом земельном участке с кадастровым номером: 13:15:0313002:11

1.	—
----	---

Сведения об уточняемых земельных участках

1. Сведения о характерных точках границ уточняемого земельного участка с кадастровым номером 13:15:0313002:12

Система координат =					Зона № =		
Обозначение характерных точек границ	Координаты, м				Метод определения координат	Формулы, примененные для расчета средней квадратической погрешности определения координат характерных точек границ (Mt), с подставленными в такие формулы значениями и итоговые (вычисленные) значения Mt, м	Описание закрепления точки
	содержатся в Едином государственном реестре недвижимости		определены в результате выполнения комплексных кадастровых работ				
	X	Y	X	Y			
1	2	3	4	5	6	7	8
—	—	—	—	—	—	—	—

2. Сведения о частях границ уточняемого земельного участка с кадастровым номером 13:15:0313002:12

Обозначение части границ		Горизонтальное проложение (S), м	Описание прохождения части границ	Сведения о согласовании местоположения границ (согласовано/спорное)
от т.	до т.			
1	2	3	4	5
—	—	—	—	—

3. Сведения о характеристиках уточняемого земельного участка с кадастровым номером 13:15:0313002:12

№ п/п	Наименование характеристики земельного участка	Значение характеристики
1	2	3
1.	Адрес земельного участка	Мордовия Респ, Лямбирский р-н, Первомайск с, Заречная ул, 18 уч
1.1	Сведения о местоположении земельного участка (при отсутствии адреса) в структурированном в соответствии с федеральной информационной адресной системой виде	—
1.2	Дополнительные сведения о местоположении земельного участка	—
2.	Площадь земельного участка ± величина погрешности определения (вычисления) площади (Р ±	—

	ΔP), м ²	
3.	Формула, примененная для вычисления предельной погрешности определения площади земельного участка с подставленными значениями и итоговые (вычисленные) значения (ΔP), м ²	—
4.	Площадь земельного участка согласно сведениям Единого государственного реестра недвижимости ($P_{\text{кад}}$), м ²	1900
5.	Оценка расхождения P и $P_{\text{кад}}$ ($P - P_{\text{кад}}$), м ²	—
6.	Предельные минимальный и максимальный размеры земельного участка ($P_{\text{мин}}$ и $P_{\text{макс}}$), м ²	—
7.	Вид (виды) разрешенного использования	—
7.1	Дополнительные сведения об использовании земельного участка	—
8.	Кадастровый или иной государственный учетный номер (инвентарный) здания, сооружения, объекта незавершенного строительства, расположенного на земельном участке	—
9.	Сведения о земельных участках (землях общего пользования, территории общего пользования), посредством которых обеспечивается доступ	—
10.	Иные сведения	—

4. Пояснения к сведениям об уточняемом земельном участке с кадастровым номером:
13:15:0313002:12

1.	—
----	---

Сведения об уточняемых земельных участках

1. Сведения о характерных точках границ уточняемого земельного участка с кадастровым номером 13:15:0313002:17

Система координат —

Зона № —

Обозначение характерных точек границ	Координаты, м		Метод определения координат	Формулы, примененные для расчета средней квадратической погрешности определения координат характерных	Описание закрепления точки
	содержатся в Едином государственном реестре недвижимости	определены в результате выполнения комплексных кадастровых работ			

	X	Y	X	Y		точек границ (Mt), с подставленными в такие формулы значениями и итоговые (вычисленные) значения Mt, м	
1	2	3	4	5	6	7	8
—	—	—	—	—	—	—	—

2. Сведения о частях границ уточняемого земельного участка с кадастровым номером 13:15:0313002:17

Обозначение части границ		Горизонтальное проложение (S), м	Описание прохождения части границ	Сведения о согласовании местоположения границ (согласовано/спорное)
от т.	до т.			
1	2	3	4	5
—	—	—	—	—

3. Сведения о характеристиках уточняемого земельного участка с кадастровым номером 13:15:0313002:17

№ п/п	Наименование характеристики земельного участка	Значение характеристики
1	2	3
1.	Адрес земельного участка	Мордовия Респ, Лямбирский р-н, Первомайское с/п, Первомайск с, Заречная ул, 12
1.1	Сведения о местоположении земельного участка (при отсутствии адреса) в структурированном в соответствии с федеральной информационной адресной системой виде	—
1.2	Дополнительные сведения о местоположении земельного участка	—
2.	Площадь земельного участка \pm величина погрешности определения (вычисления) площади ($P \pm \Delta P$), м ²	—
3.	Формула, примененная для вычисления предельной погрешности определения площади земельного участка с подставленными значениями и итоговые (вычисленные) значения (ΔP), м ²	—
4.	Площадь земельного участка согласно сведениям Единого государственного реестра недвижимости	4400

	$(P_{\text{кад}}), \text{ м}^2$	
5.	Оценка расхождения P и $P_{\text{кад}}$ $(P - P_{\text{кад}}), \text{ м}^2$	—
6.	Предельные минимальный и максимальный размеры земельного участка $(P_{\text{мин}}$ и $P_{\text{макс}}), \text{ м}^2$	—
7.	Вид (виды) разрешенного использования	—
7.1	Дополнительные сведения об использовании земельного участка	—
8.	Кадастровый или иной государственный учетный номер (инвентарный) здания, сооружения, объекта незавершенного строительства, расположенного на земельном участке	—
9.	Сведения о земельных участках (землях общего пользования, территории общего пользования), посредством которых обеспечивается доступ	—
10.	Иные сведения	—

4. Пояснения к сведениям об уточняемом земельном участке с кадастровым номером:
13:15:0313002:17

1.	—
----	---

Сведения об уточняемых земельных участках

1. Сведения о характерных точках границ уточняемого земельного участка с кадастровым номером 13:15:0313002:23

Система координат =

Зона № =

Обозначение характерных точек границ	Координаты, м				Метод определения координат	Формулы, примененные для расчета средней квадратической погрешности определения координат характерных точек границ (Mt), с подставленными в такие формулы значениями и итоговые (вычисленные) значения Mt, м	Описание закрепления точки
	содержатся в Едином государственном реестре недвижимости		определены в результате выполнения комплексных кадастровых работ				
	X	Y	X	Y			
1	2	3	4	5	6	7	8
—	—	—	—	—	—	—	—

2. Сведения о частях границ уточняемого земельного участка с кадастровым номером 13:15:0313002:23

Обозначение части границ		Горизонтальное проложение (S), м	Описание прохождения части границ	Сведения о согласовании местоположения границ (согласовано/спорное)
от т.	до т.			
1	2	3	4	5
—	—	—	—	—

3. Сведения о характеристиках уточняемого земельного участка с кадастровым номером 13:15:0313002:23

№ п/п	Наименование характеристики земельного участка	Значение характеристики
1	2	3
1.	Адрес земельного участка	Мордовия Респ, Лямбирский р-н, Первомайское с/п, Первомайск с, Заречная ул, 9 д
1.1	Сведения о местоположении земельного участка (при отсутствии адреса) в структурированном в соответствии с федеральной информационной адресной системой виде	—
1.2	Дополнительные сведения о местоположении земельного участка	—
2.	Площадь земельного участка \pm величина погрешности определения (вычисления) площади ($P \pm \Delta P$), м ²	—
3.	Формула, примененная для вычисления предельной погрешности определения площади земельного участка с подставленными значениями и итоговые (вычисленные) значения (ΔP), м ²	—
4.	Площадь земельного участка согласно сведениям Единого государственного реестра недвижимости ($P_{\text{кад}}$), м ²	3700
5.	Оценка расхождения P и $P_{\text{кад}}$ ($P - P_{\text{кад}}$), м ²	—
6.	Предельные минимальный и максимальный размеры земельного участка ($P_{\text{мин}}$ и $P_{\text{макс}}$), м ²	—
7.	Вид (виды) разрешенного использования	—
7.1	Дополнительные сведения об использовании	—

	земельного участка	
8.	Кадастровый или иной государственный учетный номер (инвентарный) здания, сооружения, объекта незавершенного строительства, расположенного на земельном участке	—
9.	Сведения о земельных участках (землях общего пользования, территории общего пользования), посредством которых обеспечивается доступ	—
10.	Иные сведения	—

4. Пояснения к сведениям об уточняемом земельном участке с кадастровым номером:
13:15:0313002:23

1.	—
----	---

Сведения об уточняемых земельных участках

1. Сведения о характерных точках границ уточняемого земельного участка с кадастровым номером 13:15:0313002:24

Система координат =

Зона № =

Обозначение характерных точек границ	Координаты, м				Метод определения координат	Формулы, примененные для расчета средней квадратической погрешности определения координат характерных точек границ (Mt), с подставленными в такие формулы значениями и итоговые (вычисленные) значения Mt, м	Описание закрепления точки
	содержатся в Едином государственном реестре недвижимости		определены в результате выполнения комплексных кадастровых работ				
	X	Y	X	Y			
1	2	3	4	5	6	7	8
—	—	—	—	—	—	—	—

2. Сведения о частях границ уточняемого земельного участка с кадастровым номером 13:15:0313002:24

Обозначение части границ		Горизонтальное проложение (S), м	Описание прохождения части границ	Сведения о согласовании местоположения границ (согласовано/спорное)
от т.	до т.			
1	2	3	4	5

—	—	—	—	—
3. Сведения о характеристиках уточняемого земельного участка с кадастровым номером 13:15:0313002:24				
№ п/п	Наименование характеристики земельного участка	Значение характеристики		
1	2	3		
1.	Адрес земельного участка	Мордовия Респ, Лямбирский р-н, Первомайск с, Заречная ул, 8 д		
1.1	Сведения о местоположении земельного участка (при отсутствии адреса) в структурированном в соответствии с федеральной информационной адресной системой виде	—		
1.2	Дополнительные сведения о местоположении земельного участка	—		
2.	Площадь земельного участка \pm величина погрешности определения (вычисления) площади ($P \pm \Delta P$), м ²	—		
3.	Формула, примененная для вычисления предельной погрешности определения площади земельного участка с подставленными значениями и итоговые (вычисленные) значения (ΔP), м ²	—		
4.	Площадь земельного участка согласно сведениям Единого государственного реестра недвижимости ($P_{\text{кад}}$), м ²	3000		
5.	Оценка расхождения P и $P_{\text{кад}}$ ($P - P_{\text{кад}}$), м ²	—		
6.	Предельные минимальный и максимальный размеры земельного участка ($P_{\text{мин}}$ и $P_{\text{макс}}$), м ²	—		
7.	Вид (виды) разрешенного использования	—		
7.1	Дополнительные сведения об использовании земельного участка	—		
8.	Кадастровый или иной государственный учетный номер (инвентарный) здания, сооружения, объекта незавершенного строительства, расположенного на земельном участке	—		
9.	Сведения о земельных участках (землях общего пользования, территории общего пользования), посредством которых обеспечивается доступ	—		

10.	Иные сведения				—		
4. Пояснения к сведениям об уточняемом земельном участке с кадастровым номером: <u>13:15:0313002:24</u>							
1.	—						
Сведения об уточняемых земельных участках							
1. Сведения о характерных точках границ уточняемого земельного участка с кадастровым номером <u>13:15:0313002:25</u>							
Система координат =					Зона № =		
Обозначение характерных точек границ	Координаты, м				Метод определения координат	Формулы, примененные для расчета средней квадратической погрешности определения координат характерных точек границ (Mt), с подставленными в такие формулы значениями и итоговые (вычисленные) значения Mt, м	Описание закрепления точки
	содержатся в Едином государственном реестре недвижимости		определены в результате выполнения комплексных кадастровых работ				
	X	Y	X	Y			
1	2	3	4	5	6	7	8
—	—	—	—	—	—	—	—
2. Сведения о частях границ уточняемого земельного участка с кадастровым номером <u>13:15:0313002:25</u>							
Обозначение части границ		Горизонтальное проложение (S), м	Описание прохождения части границ	Сведения о согласовании местоположения границ (согласовано/спорное)			
от т.	до т.						
1	2	3	4	5			
—	—	—	—	—			
3. Сведения о характеристиках уточняемого земельного участка с кадастровым номером <u>13:15:0313002:25</u>							
№ п/п	Наименование характеристики земельного участка				Значение характеристики		
1	2				3		

1.	Адрес земельного участка	Мордовия Респ, Лямбирский р-н, Первомайское с/п, Первомайск с, Заречная ул, 20 д
1.1	Сведения о местоположении земельного участка (при отсутствии адреса) в структурированном в соответствии с федеральной информационной адресной системой виде	—
1.2	Дополнительные сведения о местоположении земельного участка	—
2.	Площадь земельного участка \pm величина погрешности определения (вычисления) площади ($P \pm \Delta P$), м ²	—
3.	Формула, примененная для вычисления предельной погрешности определения площади земельного участка с подставленными значениями и итоговые (вычисленные) значения (ΔP), м ²	—
4.	Площадь земельного участка согласно сведениям Единого государственного реестра недвижимости ($P_{\text{кад}}$), м ²	4800
5.	Оценка расхождения P и $P_{\text{кад}}$ ($P - P_{\text{кад}}$), м ²	—
6.	Предельные минимальный и максимальный размеры земельного участка ($P_{\text{мин}}$ и $P_{\text{макс}}$), м ²	—
7.	Вид (виды) разрешенного использования	—
7.1	Дополнительные сведения об использовании земельного участка	—
8.	Кадастровый или иной государственный учетный номер (инвентарный) здания, сооружения, объекта незавершенного строительства, расположенного на земельном участке	—
9.	Сведения о земельных участках (землях общего пользования, территории общего пользования), посредством которых обеспечивается доступ	—
10.	Иные сведения	—
4. Пояснения к сведениям об уточняемом земельном участке с кадастровым номером: <u>13:15:0313002:25</u>		
1.	—	
Сведения об уточняемых земельных участках		

1. Сведения о характерных точках границ уточняемого земельного участка с кадастровым номером 13:15:0313002:29

Система координат =

Зона № =

Обозначение характерных точек границ	Координаты, м				Метод определения координат	Формулы, примененные для расчета средней квадратической погрешности определения координат характерных точек границ (Mt), с подставленными в такие формулы значениями и итоговые (вычисленные) значения Mt, м	Описание закрепления точки			
	содержатся в Едином государственном реестре недвижимости		определены в результате выполнения комплексных кадастровых работ							
	X	Y	X	Y						
1	2	3	4	5	6	7	8			
—	—	—	—	—	—	—	—			

2. Сведения о частях границ уточняемого земельного участка с кадастровым номером 13:15:0313002:29

Обозначение части границ		Горизонтальное проложение (S), м	Описание прохождения части границ	Сведения о согласовании местоположения границ (согласовано/спорное)
от т.	до т.			
1	2	3	4	5
—	—	—	—	—

3. Сведения о характеристиках уточняемого земельного участка с кадастровым номером 13:15:0313002:29

№ п/п	Наименование характеристики земельного участка	Значение характеристики
1	2	3
1.	Адрес земельного участка	Мордовия Респ, Лямбирский р-н, Первомайск с, Заречная ул, 24
1.1	Сведения о местоположении земельного участка (при отсутствии адреса) в структурированном в соответствии с федеральной информационной адресной системой виде	—
1.2	Дополнительные сведения о местоположении земельного участка	—

2.	Площадь земельного участка \pm величина погрешности определения (вычисления) площади ($P \pm \Delta P$), м ²	—
3.	Формула, примененная для вычисления предельной погрешности определения площади земельного участка с подставленными значениями и итоговые (вычисленные) значения (ΔP), м ²	—
4.	Площадь земельного участка согласно сведениям Единого государственного реестра недвижимости ($P_{\text{кад}}$), м ²	900
5.	Оценка расхождения P и $P_{\text{кад}}$ ($P - P_{\text{кад}}$), м ²	—
6.	Предельные минимальный и максимальный размеры земельного участка ($P_{\text{мин}}$ и $P_{\text{макс}}$), м ²	—
7.	Вид (виды) разрешенного использования	—
7.1	Дополнительные сведения об использовании земельного участка	—
8.	Кадастровый или иной государственный учетный номер (инвентарный) здания, сооружения, объекта незавершенного строительства, расположенного на земельном участке	—
9.	Сведения о земельных участках (землях общего пользования, территории общего пользования), посредством которых обеспечивается доступ	—
10.	Иные сведения	—

4. Пояснения к сведениям об уточняемом земельном участке с кадастровым номером:
13:15:0313002:29

1.	—
----	---

Сведения об уточняемых земельных участках

1. Сведения о характерных точках границ уточняемого земельного участка с кадастровым номером 13:15:0313002:32

Система координат =

Зона № =

Обозначение	Координаты, м	Метод	Формулы,	Описание
-------------	---------------	-------	----------	----------

ние характерн ых точек границ	содержатся в Едином государственном реестре недвижимости		определены в результате выполнения комплексных кадастровых работ		определения координат	примененные для расчета средней квадратической погрешности определения координат характерных точек границ (Mt), с подставленными в такие формулы значениями и итоговые (вычисленные) значения Mt, м	закрепления точки
	X	Y	X	Y			
1	2	3	4	5	6	7	8
—	—	—	—	—	—	—	—

2. Сведения о частях границ уточняемого земельного участка с кадастровым номером 13:15:0313002:32

Обозначение части границ		Горизонтальное проложение (S), м	Описание прохождения части границ	Сведения о согласовании местоположения границ (согласовано/спорное)
от т.	до т.			
1	2	3	4	5
—	—	—	—	—

3. Сведения о характеристиках уточняемого земельного участка с кадастровым номером 13:15:0313002:32

№ п/п	Наименование характеристики земельного участка	Значение характеристики
1	2	3
1.	Адрес земельного участка	Мордовия Респ, Лямбирский р-н, Первомайское с/п, Первомайск с, Садовая ул, 3 д
1.1	Сведения о местоположении земельного участка (при отсутствии адреса) в структурированном в соответствии с федеральной информационной адресной системой виде	—
1.2	Дополнительные сведения о местоположении земельного участка	—
2.	Площадь земельного участка \pm величина погрешности определения (вычисления) площади ($P \pm$ ΔP), м ²	—

3.	Формула, примененная для вычисления предельной погрешности определения площади земельного участка с подставленными значениями и итоговые (вычисленные) значения (ΔP), м ²	—
4.	Площадь земельного участка согласно сведениям Единого государственного реестра недвижимости ($P_{\text{кад}}$), м ²	2500
5.	Оценка расхождения P и $P_{\text{кад}}$ ($P - P_{\text{кад}}$), м ²	—
6.	Предельные минимальный и максимальный размеры земельного участка ($P_{\text{мин}}$ и $P_{\text{макс}}$), м ²	—
7.	Вид (виды) разрешенного использования	—
7.1	Дополнительные сведения об использовании земельного участка	—
8.	Кадастровый или иной государственный учетный номер (инвентарный) здания, сооружения, объекта незавершенного строительства, расположенного на земельном участке	—
9.	Сведения о земельных участках (землях общего пользования, территории общего пользования), посредством которых обеспечивается доступ	—
10.	Иные сведения	—

4. Пояснения к сведениям об уточняемом земельном участке с кадастровым номером:
13:15:0313002:32

1.	—
----	---

Сведения об уточняемых земельных участках

1. Сведения о характерных точках границ уточняемого земельного участка с кадастровым номером 13:15:0313002:41

Система координат =

Зона № =

Обозначение характерных точек границ	Координаты, м		Метод определения координат	Формулы, примененные для расчета средней квадратической погрешности определения координат характерных	Описание закрепления точки
	содержатся в Едином государственном реестре недвижимости	определены в результате выполнения комплексных кадастровых работ			

	X	Y	X	Y		точек границ (Mt), с подставленными в такие формулы значениями и итоговые (вычисленные) значения Mt, м	
1	2	3	4	5	6	7	8
—	—	—	—	—	—	—	—

2. Сведения о частях границ уточняемого земельного участка с кадастровым номером 13:15:0313002:41

Обозначение части границ		Горизонтальное проложение (S), м	Описание прохождения части границ	Сведения о согласовании местоположения границ (согласовано/спорное)
от т.	до т.			
1	2	3	4	5
—	—	—	—	—

3. Сведения о характеристиках уточняемого земельного участка с кадастровым номером 13:15:0313002:41

№ п/п	Наименование характеристики земельного участка	Значение характеристики
1	2	3
1.	Адрес земельного участка	Мордовия Респ, Лямбирский р-н, Первомайское с/п, Первомайск с, Садовая ул, 20 д
1.1	Сведения о местоположении земельного участка (при отсутствии адреса) в структурированном в соответствии с федеральной информационной адресной системой виде	—
1.2	Дополнительные сведения о местоположении земельного участка	—
2.	Площадь земельного участка \pm величина погрешности определения (вычисления) площади ($P \pm \Delta P$), м ²	—
3.	Формула, примененная для вычисления предельной погрешности определения площади земельного участка с подставленными значениями и итоговые (вычисленные) значения (ΔP), м ²	—
4.	Площадь земельного участка согласно сведениям Единого государственного реестра недвижимости	2500

	$(P_{\text{кад}}), \text{ м}^2$	
5.	Оценка расхождения P и $P_{\text{кад}}$ $(P - P_{\text{кад}}), \text{ м}^2$	—
6.	Предельные минимальный и максимальный размеры земельного участка $(P_{\text{мин}}$ и $P_{\text{макс}}), \text{ м}^2$	—
7.	Вид (виды) разрешенного использования	—
7.1	Дополнительные сведения об использовании земельного участка	—
8.	Кадастровый или иной государственный учетный номер (инвентарный) здания, сооружения, объекта незавершенного строительства, расположенного на земельном участке	—
9.	Сведения о земельных участках (землях общего пользования, территории общего пользования), посредством которых обеспечивается доступ	—
10.	Иные сведения	—

4. Пояснения к сведениям об уточняемом земельном участке с кадастровым номером:
13:15:0313002:41

1.	—
----	---

Сведения об уточняемых земельных участках

1. Сведения о характерных точках границ уточняемого земельного участка с кадастровым номером 13:15:0313002:42

Система координат =

Зона № =

Обозначение характерных точек границ	Координаты, м				Метод определения координат	Формулы, примененные для расчета средней квадратической погрешности определения координат характерных точек границ (Mt), с подставленными в такие формулы значениями и итоговые (вычисленные) значения Mt, м	Описание закрепления точки
	содержатся в Едином государственном реестре недвижимости		определены в результате выполнения комплексных кадастровых работ				
	X	Y	X	Y			
1	2	3	4	5	6	7	8
—	—	—	—	—	—	—	—

2. Сведения о частях границ уточняемого земельного участка с кадастровым номером 13:15:0313002:42

Обозначение части границ		Горизонтальное проложение (S), м	Описание прохождения части границ	Сведения о согласовании местоположения границ (согласовано/спорное)
от т.	до т.			
1	2	3	4	5
—	—	—	—	—

3. Сведения о характеристиках уточняемого земельного участка с кадастровым номером 13:15:0313002:42

№ п/п	Наименование характеристики земельного участка	Значение характеристики
1	2	3
1.	Адрес земельного участка	Мордовия Респ, Лямбирский р-н, Первомайск с, Садовая ул, 21 уч
1.1	Сведения о местоположении земельного участка (при отсутствии адреса) в структурированном в соответствии с федеральной информационной адресной системой виде	—
1.2	Дополнительные сведения о местоположении земельного участка	—
2.	Площадь земельного участка \pm величина погрешности определения (вычисления) площади ($P \pm \Delta P$), м ²	—
3.	Формула, примененная для вычисления предельной погрешности определения площади земельного участка с подставленными значениями и итоговые (вычисленные) значения (ΔP), м ²	—
4.	Площадь земельного участка согласно сведениям Единого государственного реестра недвижимости ($P_{\text{кад}}$), м ²	3600
5.	Оценка расхождения P и $P_{\text{кад}}$ ($P - P_{\text{кад}}$), м ²	—
6.	Предельные минимальный и максимальный размеры земельного участка ($P_{\text{мин}}$ и $P_{\text{макс}}$), м ²	—
7.	Вид (виды) разрешенного использования	—
7.1	Дополнительные сведения об использовании земельного участка	—

8.	Кадастровый или иной государственный учетный номер (инвентарный) здания, сооружения, объекта незавершенного строительства, расположенного на земельном участке	—
9.	Сведения о земельных участках (землях общего пользования, территории общего пользования), посредством которых обеспечивается доступ	—
10.	Иные сведения	—

4. Пояснения к сведениям об уточняемом земельном участке с кадастровым номером:
13:15:0313002:42

1.	—
----	---

Сведения об уточняемых земельных участках

1. Сведения о характерных точках границ уточняемого земельного участка с кадастровым номером 13:15:0313002:46

Система координат =

Зона № =

Обозначение характерных точек границ	Координаты, м				Метод определения координат	Формулы, примененные для расчета средней квадратической погрешности определения координат характерных точек границ (Mt), с подставленными в такие формулы значениями и итоговые (вычисленные) значения Mt, м	Описание закрепления точки
	содержатся в Едином государственном реестре недвижимости		определены в результате выполнения комплексных кадастровых работ				
	X	Y	X	Y			
1	2	3	4	5	6	7	8
—	—	—	—	—	—	—	—

2. Сведения о частях границ уточняемого земельного участка с кадастровым номером 13:15:0313002:46

Обозначение части границ		Горизонтальное проложение (S), м	Описание прохождения части границ	Сведения о согласовании местоположения границ (согласовано/спорное)
от т.	до т.			
1	2	3	4	5
—	—	—	—	—

3. Сведения о характеристиках уточняемого земельного участка с кадастровым номером 13:15:0313002:46		
№ п/п	Наименование характеристики земельного участка	Значение характеристики
1	2	3
1.	Адрес земельного участка	Мордовия Респ, Лямбирский р-н, Первомайск с, Заречная ул, 30 д
1.1	Сведения о местоположении земельного участка (при отсутствии адреса) в структурированном в соответствии с федеральной информационной адресной системой виде	—
1.2	Дополнительные сведения о местоположении земельного участка	—
2.	Площадь земельного участка \pm величина погрешности определения (вычисления) площади ($P \pm \Delta P$), м ²	—
3.	Формула, примененная для вычисления предельной погрешности определения площади земельного участка с подставленными значениями и итоговые (вычисленные) значения (ΔP), м ²	—
4.	Площадь земельного участка согласно сведениям Единого государственного реестра недвижимости ($P_{\text{кад}}$), м ²	3600
5.	Оценка расхождения P и $P_{\text{кад}}$ ($P - P_{\text{кад}}$), м ²	—
6.	Предельные минимальный и максимальный размеры земельного участка ($P_{\text{мин}}$ и $P_{\text{макс}}$), м ²	—
7.	Вид (виды) разрешенного использования	—
7.1	Дополнительные сведения об использовании земельного участка	—
8.	Кадастровый или иной государственный учетный номер (инвентарный) здания, сооружения, объекта незавершенного строительства, расположенного на земельном участке	—
9.	Сведения о земельных участках (землях общего пользования, территории общего пользования), посредством которых обеспечивается доступ	—
10.	Иные сведения	—

4. Пояснения к сведениям об уточняемом земельном участке с кадастровым номером: <u>13:15:0313002:46</u>							
1.	—						
Сведения об уточняемых земельных участках							
1. Сведения о характерных точках границ уточняемого земельного участка с кадастровым номером <u>13:15:0313002:47</u> Система координат = _____ Зона № = _____							
Обозначение характерных точек границ	Координаты, м				Метод определения координат	Формулы, примененные для расчета средней квадратической погрешности определения координат характерных точек границ (Mt), с подставленными в такие формулы значениями и итоговые (вычисленные) значения Mt, м	Описание закрепления точки
	содержатся в Едином государственном реестре недвижимости		определены в результате выполнения комплексных кадастровых работ				
	X	Y	X	Y			
1	2	3	4	5	6	7	8
—	—	—	—	—	—	—	—
2. Сведения о частях границ уточняемого земельного участка с кадастровым номером <u>13:15:0313002:47</u>							
Обозначение части границ		Горизонтальное проложение (S), м	Описание прохождения части границ	Сведения о согласовании местоположения границ (согласовано/спорное)			
от т.	до т.						
1	2	3	4	5			
—	—	—	—	—			
3. Сведения о характеристиках уточняемого земельного участка с кадастровым номером <u>13:15:0313002:47</u>							
№ п/п	Наименование характеристики земельного участка		Значение характеристики				
1	2		3				
1.	Адрес земельного участка		Мордовия Респ, Лямбирский р-н, Первомайск с, Садовая ул, 7				

1.1	Сведения о местоположении земельного участка (при отсутствии адреса) в структурированном в соответствии с федеральной информационной адресной системой виде	—
1.2	Дополнительные сведения о местоположении земельного участка	—
2.	Площадь земельного участка \pm величина погрешности определения (вычисления) площади ($P \pm \Delta P$), м ²	—
3.	Формула, примененная для вычисления предельной погрешности определения площади земельного участка с подставленными значениями и итоговые (вычисленные) значения (ΔP), м ²	—
4.	Площадь земельного участка согласно сведениям Единого государственного реестра недвижимости ($P_{\text{кад}}$), м ²	2500
5.	Оценка расхождения P и $P_{\text{кад}}$ ($P - P_{\text{кад}}$), м ²	—
6.	Предельные минимальный и максимальный размеры земельного участка ($P_{\text{мин}}$ и $P_{\text{макс}}$), м ²	—
7.	Вид (виды) разрешенного использования	—
7.1	Дополнительные сведения об использовании земельного участка	—
8.	Кадастровый или иной государственный учетный номер (инвентарный) здания, сооружения, объекта незавершенного строительства, расположенного на земельном участке	—
9.	Сведения о земельных участках (землях общего пользования, территории общего пользования), посредством которых обеспечивается доступ	—
10.	Иные сведения	—

4. Пояснения к сведениям об уточняемом земельном участке с кадастровым номером: 13:15:0313002:47

1.	—
----	---

Сведения об уточняемых земельных участках

1. Сведения о характерных точках границ уточняемого земельного участка с кадастровым номером 13:15:0313002:48

Система координат =

Зона № =

Обозначение характерных точек границ	Координаты, м				Метод определения координат	Формулы, примененные для расчета средней квадратической погрешности определения координат характерных точек границ (Mt), с подставленными в такие формулы значениями и итоговые (вычисленные) значения Mt, м	Описание закрепления точки
	содержатся в Едином государственном реестре недвижимости		определены в результате выполнения комплексных кадастровых работ				
	X	Y	X	Y			
1	2	3	4	5	6	7	8
—	—	—	—	—	—	—	—

2. Сведения о частях границ уточняемого земельного участка с кадастровым номером 13:15:0313002:48

Обозначение части границ		Горизонтальное проложение (S), м	Описание прохождения части границ	Сведения о согласовании местоположения границ (согласовано/спорное)
от т.	до т.			
1	2	3	4	5
—	—	—	—	—

3. Сведения о характеристиках уточняемого земельного участка с кадастровым номером 13:15:0313002:48

№ п/п	Наименование характеристики земельного участка	Значение характеристики
1	2	3
1.	Адрес земельного участка	Мордовия Респ, Лямбирский р-н, Первомайск с, Заречная ул, 27А уч
1.1	Сведения о местоположении земельного участка (при отсутствии адреса) в структурированном в соответствии с федеральной информационной адресной системой виде	—
1.2	Дополнительные сведения о местоположении земельного участка	—
2.	Площадь земельного участка ± величина	—

	погрешности определения (вычисления) площади ($P \pm \Delta P$), м ²	
3.	Формула, примененная для вычисления предельной погрешности определения площади земельного участка с подставленными значениями и итоговые (вычисленные) значения (ΔP), м ²	—
4.	Площадь земельного участка согласно сведениям Единого государственного реестра недвижимости ($P_{\text{кад}}$), м ²	2000
5.	Оценка расхождения P и $P_{\text{кад}}$ ($P - P_{\text{кад}}$), м ²	—
6.	Предельные минимальный и максимальный размеры земельного участка ($P_{\text{мин}}$ и $P_{\text{макс}}$), м ²	—
7.	Вид (виды) разрешенного использования	—
7.1	Дополнительные сведения об использовании земельного участка	—
8.	Кадастровый или иной государственный учетный номер (инвентарный) здания, сооружения, объекта незавершенного строительства, расположенного на земельном участке	—
9.	Сведения о земельных участках (землях общего пользования, территории общего пользования), посредством которых обеспечивается доступ	—
10.	Иные сведения	—

4. Пояснения к сведениям об уточняемом земельном участке с кадастровым номером:
13:15:0313002:48

1.	—
----	---

Сведения об уточняемых земельных участках

1. Сведения о характерных точках границ уточняемого земельного участка с кадастровым номером 13:15:0313002:101

Система координат =

Зона № =

Обозначение характерных точек границ	Координаты, м		Метод определения координат	Формулы, примененные для расчета средней квадратической погрешности определения координат характерных	Описание закрепления точки
	содержатся в Едином государственном реестре недвижимости	определены в результате выполнения комплексных кадастровых работ			

	X	Y	X	Y		точек границ (Mt), с подставленными в такие формулы значениями и итоговые (вычисленные) значения Mt, м	
1	2	3	4	5	6	7	8
—	—	—	—	—	—	—	—

2. Сведения о частях границ уточняемого земельного участка с кадастровым номером 13:15:0313002:101

Обозначение части границ		Горизонтальное проложение (S), м	Описание прохождения части границ	Сведения о согласовании местоположения границ (согласовано/спорное)
от т.	до т.			
1	2	3	4	5
—	—	—	—	—

3. Сведения о характеристиках уточняемого земельного участка с кадастровым номером 13:15:0313002:101

№ п/п	Наименование характеристики земельного участка	Значение характеристики
1	2	3
1.	Адрес земельного участка	Мордовия Респ, Лямбирский р-н, Первомайск с, Заречная ул
1.1	Сведения о местоположении земельного участка (при отсутствии адреса) в структурированном в соответствии с федеральной информационной адресной системой виде	—
1.2	Дополнительные сведения о местоположении земельного участка	—
2.	Площадь земельного участка \pm величина погрешности определения (вычисления) площади ($P \pm \Delta P$), м ²	—
3.	Формула, примененная для вычисления предельной погрешности определения площади земельного участка с подставленными значениями и итоговые (вычисленные) значения (ΔP), м ²	—
4.	Площадь земельного участка согласно сведениям Единого государственного реестра недвижимости	2600

	$(P_{\text{кад}}), \text{ м}^2$	
5.	Оценка расхождения P и $P_{\text{кад}}$ $(P - P_{\text{кад}}), \text{ м}^2$	—
6.	Предельные минимальный и максимальный размеры земельного участка $(P_{\text{мин}}$ и $P_{\text{макс}}), \text{ м}^2$	—
7.	Вид (виды) разрешенного использования	—
7.1	Дополнительные сведения об использовании земельного участка	—
8.	Кадастровый или иной государственный учетный номер (инвентарный) здания, сооружения, объекта незавершенного строительства, расположенного на земельном участке	—
9.	Сведения о земельных участках (землях общего пользования, территории общего пользования), посредством которых обеспечивается доступ	—
10.	Иные сведения	—

4. Пояснения к сведениям об уточняемом земельном участке с кадастровым номером:
13:15:0313002:101

1.	—
----	---

Сведения об уточняемых земельных участках

1. Сведения о характерных точках границ уточняемого земельного участка с кадастровым номером 13:15:0313002:116

Система координат =

Зона № =

Обозначение характерных точек границ	Координаты, м				Метод определения координат	Формулы, примененные для расчета средней квадратической погрешности определения координат характерных точек границ (Mt), с подставленными в такие формулы значениями и итоговые (вычисленные) значения Mt, м	Описание закрепления точки
	содержатся в Едином государственном реестре недвижимости		определены в результате выполнения комплексных кадастровых работ				
	X	Y	X	Y			
1	2	3	4	5	6	7	8
—	—	—	—	—	—	—	—

2. Сведения о частях границ уточняемого земельного участка с кадастровым номером 13:15:0313002:116

Обозначение части границ		Горизонтальное проложение (S), м	Описание прохождения части границ	Сведения о согласовании местоположения границ (согласовано/спорное)
от т.	до т.			
1	2	3	4	5
—	—	—	—	—

3. Сведения о характеристиках уточняемого земельного участка с кадастровым номером 13:15:0313002:116

№ п/п	Наименование характеристики земельного участка	Значение характеристики
1	2	3
1.	Адрес земельного участка	Мордовия Респ, Лямбирский р-н, Первомайск с, Заречная ул, 11 уч
1.1	Сведения о местоположении земельного участка (при отсутствии адреса) в структурированном в соответствии с федеральной информационной адресной системой виде	—
1.2	Дополнительные сведения о местоположении земельного участка	—
2.	Площадь земельного участка \pm величина погрешности определения (вычисления) площади ($P \pm \Delta P$), м ²	—
3.	Формула, примененная для вычисления предельной погрешности определения площади земельного участка с подставленными значениями и итоговые (вычисленные) значения (ΔP), м ²	—
4.	Площадь земельного участка согласно сведениям Единого государственного реестра недвижимости ($P_{\text{кад}}$), м ²	2900
5.	Оценка расхождения P и $P_{\text{кад}}$ ($P - P_{\text{кад}}$), м ²	—
6.	Предельные минимальный и максимальный размеры земельного участка ($P_{\text{мин}}$ и $P_{\text{макс}}$), м ²	—
7.	Вид (виды) разрешенного использования	—
7.1	Дополнительные сведения об использовании земельного участка	—

8.	Кадастровый или иной государственный учетный номер (инвентарный) здания, сооружения, объекта незавершенного строительства, расположенного на земельном участке	—
9.	Сведения о земельных участках (землях общего пользования, территории общего пользования), посредством которых обеспечивается доступ	—
10.	Иные сведения	—

4. Пояснения к сведениям об уточняемом земельном участке с кадастровым номером:
13:15:0313002:116

1.	—
----	---

Сведения об уточняемых земельных участках

1. Сведения о характерных точках границ уточняемого земельного участка с кадастровым номером 13:15:0313002:128

Система координат =

Зона № =

Обозначение характерных точек границ	Координаты, м				Метод определения координат	Формулы, примененные для расчета средней квадратической погрешности определения координат характерных точек границ (Mt), с подставленными в такие формулы значениями и итоговые (вычисленные) значения Mt, м	Описание закрепления точки
	содержатся в Едином государственном реестре недвижимости		определены в результате выполнения комплексных кадастровых работ				
	X	Y	X	Y			
1	2	3	4	5	6	7	8
—	—	—	—	—	—	—	—

2. Сведения о частях границ уточняемого земельного участка с кадастровым номером 13:15:0313002:128

Обозначение части границ		Горизонтальное проложение (S), м	Описание прохождения части границ	Сведения о согласовании местоположения границ (согласовано/спорное)
от т.	до т.			
1	2	3	4	5
—	—	—	—	—

3. Сведения о характеристиках уточняемого земельного участка с кадастровым номером 13:15:0313002:128

№ п/п	Наименование характеристики земельного участка	Значение характеристики
1	2	3
1.	Адрес земельного участка	Мордовия Респ, Лямбирский р-н, Первомайск с, Центральная ул, 4 д
1.1	Сведения о местоположении земельного участка (при отсутствии адреса) в структурированном в соответствии с федеральной информационной адресной системой виде	—
1.2	Дополнительные сведения о местоположении земельного участка	—
2.	Площадь земельного участка \pm величина погрешности определения (вычисления) площади ($P \pm \Delta P$), м ²	—
3.	Формула, примененная для вычисления предельной погрешности определения площади земельного участка с подставленными значениями и итоговые (вычисленные) значения (ΔP), м ²	—
4.	Площадь земельного участка согласно сведениям Единого государственного реестра недвижимости ($P_{\text{кад}}$), м ²	800
5.	Оценка расхождения P и $P_{\text{кад}}$ ($P - P_{\text{кад}}$), м ²	—
6.	Предельные минимальный и максимальный размеры земельного участка ($P_{\text{мин}}$ и $P_{\text{макс}}$), м ²	—
7.	Вид (виды) разрешенного использования	—
7.1	Дополнительные сведения об использовании земельного участка	—
8.	Кадастровый или иной государственный учетный номер (инвентарный) здания, сооружения, объекта незавершенного строительства, расположенного на земельном участке	—
9.	Сведения о земельных участках (землях общего пользования, территории общего пользования), посредством которых обеспечивается доступ	—
10.	Иные сведения	—

4. Пояснения к сведениям об уточняемом земельном участке с кадастровым номером:
13:15:0313002:128

1.

—

Сведения об уточняемых земельных участках

1. Сведения о характерных точках границ уточняемого земельного участка с кадастровым номером 13:15:0313002:155

Система координат =

Зона № =

Обозначение характерных точек границ	Координаты, м				Метод определения координат	Формулы, примененные для расчета средней квадратической погрешности определения координат характерных точек границ (Mt), с подставленными в такие формулы значениями и итоговые (вычисленные) значения Mt, м	Описание закрепления точки
	содержатся в Едином государственном реестре недвижимости		определены в результате выполнения комплексных кадастровых работ				
	X	Y	X	Y			
1	2	3	4	5	6	7	8
—	—	—	—	—	—	—	—

2. Сведения о частях границ уточняемого земельного участка с кадастровым номером 13:15:0313002:155

Обозначение части границ		Горизонтальное проложение (S), м	Описание прохождения части границ	Сведения о согласовании местоположения границ (согласовано/спорное)
от т.	до т.			
1	2	3	4	5
—	—	—	—	—

3. Сведения о характеристиках уточняемого земельного участка с кадастровым номером 13:15:0313002:155

№ п/п	Наименование характеристики земельного участка	Значение характеристики
1	2	3
1.	Адрес земельного участка	Мордовия Респ, Лямбирский р-н, Первомайское с/п, Первомайск с,

		Центральная ул, 48 д
1.1	Сведения о местоположении земельного участка (при отсутствии адреса) в структурированном в соответствии с федеральной информационной адресной системой виде	—
1.2	Дополнительные сведения о местоположении земельного участка	—
2.	Площадь земельного участка \pm величина погрешности определения (вычисления) площади ($P \pm \Delta P$), м ²	—
3.	Формула, примененная для вычисления предельной погрешности определения площади земельного участка с подставленными значениями и итоговые (вычисленные) значения (ΔP), м ²	—
4.	Площадь земельного участка согласно сведениям Единого государственного реестра недвижимости ($P_{\text{кад}}$), м ²	2500
5.	Оценка расхождения P и $P_{\text{кад}}$ ($P - P_{\text{кад}}$), м ²	—
6.	Предельные минимальный и максимальный размеры земельного участка ($P_{\text{мин}}$ и $P_{\text{макс}}$), м ²	—
7.	Вид (виды) разрешенного использования	—
7.1	Дополнительные сведения об использовании земельного участка	—
8.	Кадастровый или иной государственный учетный номер (инвентарный) здания, сооружения, объекта незавершенного строительства, расположенного на земельном участке	—
9.	Сведения о земельных участках (землях общего пользования, территории общего пользования), посредством которых обеспечивается доступ	—
10.	Иные сведения	—
4. Пояснения к сведениям об уточняемом земельном участке с кадастровым номером: 13:15:0313002:155		
1.	—	
Сведения об уточняемых земельных участках		
1. Сведения о характерных точках границ уточняемого земельного участка с кадастровым номером 13:15:0313002:163		

Система координат =

Зона № =

Обозначение характерных точек границ	Координаты, м				Метод определения координат	Формулы, примененные для расчета средней квадратической погрешности определения координат характерных точек границ (Mt), с подставленными в такие формулы значениями и итоговые (вычисленные) значения Mt, м	Описание закрепления точки
	содержатся в Едином государственном реестре недвижимости		определены в результате выполнения комплексных кадастровых работ				
	X	Y	X	Y			
1	2	3	4	5	6	7	8
—	—	—	—	—	—	—	—

2. Сведения о частях границ уточняемого земельного участка с кадастровым номером 13:15:0313002:163

Обозначение части границ		Горизонтальное проложение (S), м	Описание прохождения части границ	Сведения о согласовании местоположения границ (согласовано/спорное)
от т.	до т.			
1	2	3	4	5
—	—	—	—	—

3. Сведения о характеристиках уточняемого земельного участка с кадастровым номером 13:15:0313002:163

№ п/п	Наименование характеристики земельного участка	Значение характеристики
1	2	3
1.	Адрес земельного участка	Мордовия Респ, Лямбирский р-н, Первомайское с/п, Первомайск с, Центральная ул, 54 д
1.1	Сведения о местоположении земельного участка (при отсутствии адреса) в структурированном в соответствии с федеральной информационной адресной системой виде	—
1.2	Дополнительные сведения о местоположении земельного участка	—
2.	Площадь земельного участка ± величина	—

	погрешности определения (вычисления) площади ($P \pm \Delta P$), м ²	
3.	Формула, примененная для вычисления предельной погрешности определения площади земельного участка с подставленными значениями и итоговые (вычисленные) значения (ΔP), м ²	—
4.	Площадь земельного участка согласно сведениям Единого государственного реестра недвижимости ($P_{\text{кад}}$), м ²	2500
5.	Оценка расхождения P и $P_{\text{кад}}$ ($P - P_{\text{кад}}$), м ²	—
6.	Предельные минимальный и максимальный размеры земельного участка ($P_{\text{мин}}$ и $P_{\text{макс}}$), м ²	—
7.	Вид (виды) разрешенного использования	—
7.1	Дополнительные сведения об использовании земельного участка	—
8.	Кадастровый или иной государственный учетный номер (инвентарный) здания, сооружения, объекта незавершенного строительства, расположенного на земельном участке	—
9.	Сведения о земельных участках (землях общего пользования, территории общего пользования), посредством которых обеспечивается доступ	—
10.	Иные сведения	—

4. Пояснения к сведениям об уточняемом земельном участке с кадастровым номером:
13:15:0313002:163

1.	—
----	---

Сведения об уточняемых земельных участках

1. Сведения о характерных точках границ уточняемого земельного участка с кадастровым номером 13:15:0313002:170

Система координат =

Зона № =

Обозначение характерных точек границ	Координаты, м		Метод определения координат	Формулы, примененные для расчета средней квадратической погрешности определения координат характерных	Описание закрепления точки
	содержатся в Едином государственном реестре недвижимости	определены в результате выполнения комплексных кадастровых работ			

	X	Y	X	Y		точек границ (Mt), с подставленными в такие формулы значениями и итоговые (вычисленные) значения Mt, м	
1	2	3	4	5	6	7	8
—	—	—	—	—	—	—	—

2. Сведения о частях границ уточняемого земельного участка с кадастровым номером 13:15:0313002:170

Обозначение части границ		Горизонтальное проложение (S), м	Описание прохождения части границ	Сведения о согласовании местоположения границ (согласовано/спорное)
от т.	до т.			
1	2	3	4	5
—	—	—	—	—

3. Сведения о характеристиках уточняемого земельного участка с кадастровым номером 13:15:0313002:170

№ п/п	Наименование характеристики земельного участка	Значение характеристики
1	2	3
1.	Адрес земельного участка	Мордовия Респ, Лямбирский р-н, Первомайское с/п, Первомайск с, Центральная ул, 79 д
1.1	Сведения о местоположении земельного участка (при отсутствии адреса) в структурированном в соответствии с федеральной информационной адресной системой виде	—
1.2	Дополнительные сведения о местоположении земельного участка	—
2.	Площадь земельного участка \pm величина погрешности определения (вычисления) площади ($P \pm \Delta P$), м ²	—
3.	Формула, примененная для вычисления предельной погрешности определения площади земельного участка с подставленными значениями и итоговые (вычисленные) значения (ΔP), м ²	—
4.	Площадь земельного участка согласно сведениям Единого государственного реестра недвижимости	3000

	$(P_{\text{кад}}), \text{ м}^2$	
5.	Оценка расхождения P и $P_{\text{кад}}$ $(P - P_{\text{кад}}), \text{ м}^2$	—
6.	Предельные минимальный и максимальный размеры земельного участка $(P_{\text{мин}}$ и $P_{\text{макс}}), \text{ м}^2$	—
7.	Вид (виды) разрешенного использования	—
7.1	Дополнительные сведения об использовании земельного участка	—
8.	Кадастровый или иной государственный учетный номер (инвентарный) здания, сооружения, объекта незавершенного строительства, расположенного на земельном участке	—
9.	Сведения о земельных участках (землях общего пользования, территории общего пользования), посредством которых обеспечивается доступ	—
10.	Иные сведения	—

4. Пояснения к сведениям об уточняемом земельном участке с кадастровым номером:
13:15:0313002:170

1.	—
----	---

Сведения об уточняемых земельных участках

1. Сведения о характерных точках границ уточняемого земельного участка с кадастровым номером 13:15:0313002:173

Система координат =

Зона № =

Обозначение характерных точек границ	Координаты, м				Метод определения координат	Формулы, примененные для расчета средней квадратической погрешности определения координат характерных точек границ (Mt), с подставленными в такие формулы значениями и итоговые (вычисленные) значения Mt, м	Описание закрепления точки
	содержатся в Едином государственном реестре недвижимости		определены в результате выполнения комплексных кадастровых работ				
	X	Y	X	Y			
1	2	3	4	5	6	7	8
—	—	—	—	—	—	—	—

2. Сведения о частях границ уточняемого земельного участка с кадастровым номером 13:15:0313002:173

Обозначение части границ		Горизонтальное проложение (S), м	Описание прохождения части границ	Сведения о согласовании местоположения границ (согласовано/спорное)
от т.	до т.			
1	2	3	4	5
—	—	—	—	—

3. Сведения о характеристиках уточняемого земельного участка с кадастровым номером 13:15:0313002:173

№ п/п	Наименование характеристики земельного участка	Значение характеристики
1	2	3
1.	Адрес земельного участка	Мордовия Респ, Лямбирский р-н, Первомайск с, Центральная ул
1.1	Сведения о местоположении земельного участка (при отсутствии адреса) в структурированном в соответствии с федеральной информационной адресной системой виде	—
1.2	Дополнительные сведения о местоположении земельного участка	—
2.	Площадь земельного участка \pm величина погрешности определения (вычисления) площади ($P \pm \Delta P$), м ²	—
3.	Формула, примененная для вычисления предельной погрешности определения площади земельного участка с подставленными значениями и итоговые (вычисленные) значения (ΔP), м ²	—
4.	Площадь земельного участка согласно сведениям Единого государственного реестра недвижимости ($P_{\text{кад}}$), м ²	3300
5.	Оценка расхождения P и $P_{\text{кад}}$ ($P - P_{\text{кад}}$), м ²	—
6.	Предельные минимальный и максимальный размеры земельного участка ($P_{\text{мин}}$ и $P_{\text{макс}}$), м ²	—
7.	Вид (виды) разрешенного использования	—
7.1	Дополнительные сведения об использовании земельного участка	—

8.	Кадастровый или иной государственный учетный номер (инвентарный) здания, сооружения, объекта незавершенного строительства, расположенного на земельном участке	—
9.	Сведения о земельных участках (землях общего пользования, территории общего пользования), посредством которых обеспечивается доступ	—
10.	Иные сведения	—

4. Пояснения к сведениям об уточняемом земельном участке с кадастровым номером:
13:15:0313002:173

1.	—
----	---

Сведения об уточняемых земельных участках

1. Сведения о характерных точках границ уточняемого земельного участка с кадастровым номером 13:15:0313002:176

Система координат =

Зона № =

Обозначение характерных точек границ	Координаты, м				Метод определения координат	Формулы, примененные для расчета средней квадратической погрешности определения координат характерных точек границ (Mt), с подставленными в такие формулы значениями и итоговые (вычисленные) значения Mt, м	Описание закрепления точки
	содержатся в Едином государственном реестре недвижимости		определены в результате выполнения комплексных кадастровых работ				
	X	Y	X	Y			
1	2	3	4	5	6	7	8
—	—	—	—	—	—	—	—

2. Сведения о частях границ уточняемого земельного участка с кадастровым номером 13:15:0313002:176

Обозначение части границ		Горизонтальное проложение (S), м	Описание прохождения части границ	Сведения о согласовании местоположения границ (согласовано/спорное)
от т.	до т.			
1	2	3	4	5
—	—	—	—	—

3. Сведения о характеристиках уточняемого земельного участка с кадастровым номером 13:15:0313002:176

№ п/п	Наименование характеристики земельного участка	Значение характеристики
1	2	3
1.	Адрес земельного участка	Мордовия Респ, Лямбирский р-н, Первомайск с, Центральная ул
1.1	Сведения о местоположении земельного участка (при отсутствии адреса) в структурированном в соответствии с федеральной информационной адресной системой виде	—
1.2	Дополнительные сведения о местоположении земельного участка	—
2.	Площадь земельного участка \pm величина погрешности определения (вычисления) площади ($P \pm \Delta P$), м ²	—
3.	Формула, примененная для вычисления предельной погрешности определения площади земельного участка с подставленными значениями и итоговые (вычисленные) значения (ΔP), м ²	—
4.	Площадь земельного участка согласно сведениям Единого государственного реестра недвижимости ($P_{\text{кад}}$), м ²	3600
5.	Оценка расхождения P и $P_{\text{кад}}$ ($P - P_{\text{кад}}$), м ²	—
6.	Предельные минимальный и максимальный размеры земельного участка ($P_{\text{мин}}$ и $P_{\text{макс}}$), м ²	—
7.	Вид (виды) разрешенного использования	—
7.1	Дополнительные сведения об использовании земельного участка	—
8.	Кадастровый или иной государственный учетный номер (инвентарный) здания, сооружения, объекта незавершенного строительства, расположенного на земельном участке	—
9.	Сведения о земельных участках (землях общего пользования, территории общего пользования), посредством которых обеспечивается доступ	—
10.	Иные сведения	—

13:15:0313002:176

1. Сведения о характерных точках границ уточняемого земельного участка с кадастровым номером 13:15:0313002:177

Зона №

2. Сведения о частях границ уточняемого земельного участка с кадастровым номером 13:15:0313002:177				
Обозначение части границ		Горизонтальное проложение (S), м	Описание прохождения части границ	Сведения о согласовании местоположения границ (согласовано/спорное)
от т.	до т.			
1	2	3	4	5
—	—	—	—	—

Обозначение части границ		Горизонтальное проложение (S), м	Описание прохождения части границ	Сведения о согласовании местоположения границ (согласовано/спорное)
от т.	до т.			
1	2	3	4	5
—	—	—	—	—

№ п/п	Наименование характеристики земельного участка	Значение характеристики
1	2	3
1.	Адрес земельного участка	Мордовия Респ, Лямбирский р-н, Первомайск с, Центральная ул,

		49 уч
1.1	Сведения о местоположении земельного участка (при отсутствии адреса) в структурированном в соответствии с федеральной информационной адресной системой виде	—
1.2	Дополнительные сведения о местоположении земельного участка	—
2.	Площадь земельного участка \pm величина погрешности определения (вычисления) площади ($P \pm \Delta P$), м ²	—
3.	Формула, примененная для вычисления предельной погрешности определения площади земельного участка с подставленными значениями и итоговые (вычисленные) значения (ΔP), м ²	—
4.	Площадь земельного участка согласно сведениям Единого государственного реестра недвижимости ($P_{\text{кад}}$), м ²	3500
5.	Оценка расхождения P и $P_{\text{кад}}$ ($P - P_{\text{кад}}$), м ²	—
6.	Предельные минимальный и максимальный размеры земельного участка ($P_{\text{мин}}$ и $P_{\text{макс}}$), м ²	—
7.	Вид (виды) разрешенного использования	—
7.1	Дополнительные сведения об использовании земельного участка	—
8.	Кадастровый или иной государственный учетный номер (инвентарный) здания, сооружения, объекта незавершенного строительства, расположенного на земельном участке	—
9.	Сведения о земельных участках (землях общего пользования, территории общего пользования), посредством которых обеспечивается доступ	—
10.	Иные сведения	—
4. Пояснения к сведениям об уточняемом земельном участке с кадастровым номером: <u>13:15:0313002:177</u>		
1.	—	
Сведения об уточняемых земельных участках		
1. Сведения о характерных точках границ уточняемого земельного участка с кадастровым номером 13:15:0313002:181		

Система координат =

Зона № =

Обозначение характерных точек границ	Координаты, м				Метод определения координат	Формулы, примененные для расчета средней квадратической погрешности определения координат характерных точек границ (Mt), с подставленными в такие формулы значениями и итоговые (вычисленные) значения Mt, м	Описание закрепления точки
	содержатся в Едином государственном реестре недвижимости		определены в результате выполнения комплексных кадастровых работ				
	X	Y	X	Y			
1	2	3	4	5	6	7	8
—	—	—	—	—	—	—	—

2. Сведения о частях границ уточняемого земельного участка с кадастровым номером 13:15:0313002:181

Обозначение части границ		Горизонтальное проложение (S), м	Описание прохождения части границ	Сведения о согласовании местоположения границ (согласовано/спорное)
от т.	до т.			
1	2	3	4	5
—	—	—	—	—

3. Сведения о характеристиках уточняемого земельного участка с кадастровым номером 13:15:0313002:181

№ п/п	Наименование характеристики земельного участка	Значение характеристики
1	2	3
1.	Адрес земельного участка	Мордовия Респ, Лямбирский р-н, Первомайск с, Центральная ул, 2 уч
1.1	Сведения о местоположении земельного участка (при отсутствии адреса) в структурированном в соответствии с федеральной информационной адресной системой виде	—
1.2	Дополнительные сведения о местоположении земельного участка	—
2.	Площадь земельного участка ± величина	—

	погрешности определения (вычисления) площади ($P \pm \Delta P$), м ²	
3.	Формула, примененная для вычисления предельной погрешности определения площади земельного участка с подставленными значениями и итоговые (вычисленные) значения (ΔP), м ²	—
4.	Площадь земельного участка согласно сведениям Единого государственного реестра недвижимости ($P_{\text{кад}}$), м ²	3300
5.	Оценка расхождения P и $P_{\text{кад}}$ ($P - P_{\text{кад}}$), м ²	—
6.	Предельные минимальный и максимальный размеры земельного участка ($P_{\text{мин}}$ и $P_{\text{макс}}$), м ²	—
7.	Вид (виды) разрешенного использования	—
7.1	Дополнительные сведения об использовании земельного участка	—
8.	Кадастровый или иной государственный учетный номер (инвентарный) здания, сооружения, объекта незавершенного строительства, расположенного на земельном участке	—
9.	Сведения о земельных участках (землях общего пользования, территории общего пользования), посредством которых обеспечивается доступ	—
10.	Иные сведения	—

4. Пояснения к сведениям об уточняемом земельном участке с кадастровым номером:
13:15:0313002:181

1.	—
----	---

Сведения об уточняемых земельных участках

1. Сведения о характерных точках границ уточняемого земельного участка с кадастровым номером 13:15:0313002:199

Система координат =

Зона № =

Обозначение характерных точек границ	Координаты, м		Метод определения координат	Формулы, примененные для расчета средней квадратической погрешности определения координат характерных	Описание закрепления точки
	содержатся в Едином государственном реестре недвижимости	определены в результате выполнения комплексных кадастровых работ			

	X	Y	X	Y		точек границ (Mt), с подставленными в такие формулы значениями и итоговые (вычисленные) значения Mt, м	
1	2	3	4	5	6	7	8
—	—	—	—	—	—	—	—

2. Сведения о частях границ уточняемого земельного участка с кадастровым номером 13:15:0313002:199

Обозначение части границ		Горизонтальное проложение (S), м	Описание прохождения части границ	Сведения о согласовании местоположения границ (согласовано/спорное)
от т.	до т.			
1	2	3	4	5
—	—	—	—	—

3. Сведения о характеристиках уточняемого земельного участка с кадастровым номером 13:15:0313002:199

№ п/п	Наименование характеристики земельного участка	Значение характеристики
1	2	3
1.	Адрес земельного участка	Мордовия Респ, Лямбирский р-н, Первомайск с, Центральная ул, 12
1.1	Сведения о местоположении земельного участка (при отсутствии адреса) в структурированном в соответствии с федеральной информационной адресной системой виде	—
1.2	Дополнительные сведения о местоположении земельного участка	—
2.	Площадь земельного участка \pm величина погрешности определения (вычисления) площади ($P \pm \Delta P$), м ²	—
3.	Формула, примененная для вычисления предельной погрешности определения площади земельного участка с подставленными значениями и итоговые (вычисленные) значения (ΔP), м ²	—
4.	Площадь земельного участка согласно сведениям Единого государственного реестра недвижимости	4800

	$(P_{\text{кад}}), \text{ м}^2$	
5.	Оценка расхождения P и $P_{\text{кад}}$ $(P - P_{\text{кад}}), \text{ м}^2$	—
6.	Предельные минимальный и максимальный размеры земельного участка $(P_{\text{мин}}$ и $P_{\text{макс}}), \text{ м}^2$	—
7.	Вид (виды) разрешенного использования	—
7.1	Дополнительные сведения об использовании земельного участка	—
8.	Кадастровый или иной государственный учетный номер (инвентарный) здания, сооружения, объекта незавершенного строительства, расположенного на земельном участке	—
9.	Сведения о земельных участках (землях общего пользования, территории общего пользования), посредством которых обеспечивается доступ	—
10.	Иные сведения	—

4. Пояснения к сведениям об уточняемом земельном участке с кадастровым номером:
13:15:0313002:199

1.	—
----	---

Сведения об уточняемых земельных участках

1. Сведения о характерных точках границ уточняемого земельного участка с кадастровым номером 13:15:0313002:210

Система координат =

Зона № =

Обозначение характерных точек границ	Координаты, м				Метод определения координат	Формулы, примененные для расчета средней квадратической погрешности определения координат характерных точек границ (Mt), с подставленными в такие формулы значениями и итоговые (вычисленные) значения Mt, м	Описание закрепления точки
	содержатся в Едином государственном реестре недвижимости		определены в результате выполнения комплексных кадастровых работ				
	X	Y	X	Y			
1	2	3	4	5	6	7	8
—	—	—	—	—	—	—	—

2. Сведения о частях границ уточняемого земельного участка с кадастровым номером 13:15:0313002:210

Обозначение части границ		Горизонтальное проложение (S), м	Описание прохождения части границ	Сведения о согласовании местоположения границ (согласовано/спорное)
от т.	до т.			
1	2	3	4	5
—	—	—	—	—

3. Сведения о характеристиках уточняемого земельного участка с кадастровым номером 13:15:0313002:210

№ п/п	Наименование характеристики земельного участка	Значение характеристики
1	2	3
1.	Адрес земельного участка	Мордовия Респ, Лямбирский р-н, Первомайск с, Центральная ул, 33 д
1.1	Сведения о местоположении земельного участка (при отсутствии адреса) в структурированном в соответствии с федеральной информационной адресной системой виде	—
1.2	Дополнительные сведения о местоположении земельного участка	—
2.	Площадь земельного участка \pm величина погрешности определения (вычисления) площади ($P \pm \Delta P$), м ²	—
3.	Формула, примененная для вычисления предельной погрешности определения площади земельного участка с подставленными значениями и итоговые (вычисленные) значения (ΔP), м ²	—
4.	Площадь земельного участка согласно сведениям Единого государственного реестра недвижимости ($P_{\text{кад}}$), м ²	2100
5.	Оценка расхождения P и $P_{\text{кад}}$ ($P - P_{\text{кад}}$), м ²	—
6.	Предельные минимальный и максимальный размеры земельного участка ($P_{\text{мин}}$ и $P_{\text{макс}}$), м ²	—
7.	Вид (виды) разрешенного использования	—
7.1	Дополнительные сведения об использовании	—

	земельного участка	
8.	Кадастровый или иной государственный учетный номер (инвентарный) здания, сооружения, объекта незавершенного строительства, расположенного на земельном участке	—
9.	Сведения о земельных участках (землях общего пользования, территории общего пользования), посредством которых обеспечивается доступ	—
10.	Иные сведения	—

4. Пояснения к сведениям об уточняемом земельном участке с кадастровым номером:
13:15:0313002:210

1.	—
----	---

Сведения об уточняемых земельных участках

1. Сведения о характерных точках границ уточняемого земельного участка с кадастровым номером 13:15:0313002:212

Система координат =

Зона № =

Обозначение характерных точек границ	Координаты, м				Метод определения координат	Формулы, примененные для расчета средней квадратической погрешности определения координат характерных точек границ (Mt), с подставленными в такие формулы значениями и итоговые (вычисленные) значения Mt, м	Описание закрепления точки
	содержатся в Едином государственном реестре недвижимости		определены в результате выполнения комплексных кадастровых работ				
	X	Y	X	Y			
1	2	3	4	5	6	7	8
—	—	—	—	—	—	—	—

2. Сведения о частях границ уточняемого земельного участка с кадастровым номером 13:15:0313002:212

Обозначение части границ		Горизонтальное проложение (S), м	Описание прохождения части границ	Сведения о согласовании местоположения границ (согласовано/спорное)
от т.	до т.			
1	2	3	4	5

—	—	—	—	—
3. Сведения о характеристиках уточняемого земельного участка с кадастровым номером 13:15:0313002:212				
№ п/п	Наименование характеристики земельного участка	Значение характеристики		
1	2	3		
1.	Адрес земельного участка	Мордовия Респ, Лямбирский р-н, Первомайск с, Новая ул, 1		
1.1	Сведения о местоположении земельного участка (при отсутствии адреса) в структурированном в соответствии с федеральной информационной адресной системой виде	—		
1.2	Дополнительные сведения о местоположении земельного участка	—		
2.	Площадь земельного участка \pm величина погрешности определения (вычисления) площади ($P \pm \Delta P$), м ²	—		
3.	Формула, примененная для вычисления предельной погрешности определения площади земельного участка с подставленными значениями и итоговые (вычисленные) значения (ΔP), м ²	—		
4.	Площадь земельного участка согласно сведениям Единого государственного реестра недвижимости ($P_{\text{кад}}$), м ²	1000		
5.	Оценка расхождения P и $P_{\text{кад}}$ ($P - P_{\text{кад}}$), м ²	—		
6.	Предельные минимальный и максимальный размеры земельного участка ($P_{\text{мин}}$ и $P_{\text{макс}}$), м ²	—		
7.	Вид (виды) разрешенного использования	—		
7.1	Дополнительные сведения об использовании земельного участка	—		
8.	Кадастровый или иной государственный учетный номер (инвентарный) здания, сооружения, объекта незавершенного строительства, расположенного на земельном участке	—		
9.	Сведения о земельных участках (землях общего пользования, территории общего пользования), посредством которых обеспечивается доступ	—		

10.	Иные сведения				—		
4. Пояснения к сведениям об уточняемом земельном участке с кадастровым номером: <u>13:15:0313002:212</u>							
1.	—						
Сведения об уточняемых земельных участках							
1. Сведения о характерных точках границ уточняемого земельного участка с кадастровым номером <u>13:15:0313002:215</u>							
Система координат =					Зона № =		
Обозначение характерных точек границ	Координаты, м				Метод определения координат	Формулы, примененные для расчета средней квадратической погрешности определения координат характерных точек границ (Mt), с подставленными в такие формулы значениями и итоговые (вычисленные) значения Mt, м	Описание закрепления точки
	содержатся в Едином государственном реестре недвижимости		определены в результате выполнения комплексных кадастровых работ				
	X	Y	X	Y			
1	2	3	4	5	6	7	8
—	—	—	—	—	—	—	—
2. Сведения о частях границ уточняемого земельного участка с кадастровым номером <u>13:15:0313002:215</u>							
Обозначение части границ		Горизонтальное проложение (S), м	Описание прохождения части границ	Сведения о согласовании местоположения границ (согласовано/спорное)			
от т.	до т.						
1	2	3	4	5			
—	—	—	—	—			
3. Сведения о характеристиках уточняемого земельного участка с кадастровым номером <u>13:15:0313002:215</u>							
№ п/п	Наименование характеристики земельного участка				Значение характеристики		
1	2				3		

1.	Адрес земельного участка	Мордовия Респ, Лямбирский р-н, Первомайское с/п, Первомайск с, Заречная ул, 23 д
1.1	Сведения о местоположении земельного участка (при отсутствии адреса) в структурированном в соответствии с федеральной информационной адресной системой виде	—
1.2	Дополнительные сведения о местоположении земельного участка	—
2.	Площадь земельного участка \pm величина погрешности определения (вычисления) площади ($P \pm \Delta P$), м ²	—
3.	Формула, примененная для вычисления предельной погрешности определения площади земельного участка с подставленными значениями и итоговые (вычисленные) значения (ΔP), м ²	—
4.	Площадь земельного участка согласно сведениям Единого государственного реестра недвижимости ($P_{\text{кад}}$), м ²	3100
5.	Оценка расхождения P и $P_{\text{кад}}$ ($P - P_{\text{кад}}$), м ²	—
6.	Предельные минимальный и максимальный размеры земельного участка ($P_{\text{мин}}$ и $P_{\text{макс}}$), м ²	—
7.	Вид (виды) разрешенного использования	—
7.1	Дополнительные сведения об использовании земельного участка	—
8.	Кадастровый или иной государственный учетный номер (инвентарный) здания, сооружения, объекта незавершенного строительства, расположенного на земельном участке	—
9.	Сведения о земельных участках (землях общего пользования, территории общего пользования), посредством которых обеспечивается доступ	—
10.	Иные сведения	—
4. Пояснения к сведениям об уточняемом земельном участке с кадастровым номером: <u>13:15:0313002:215</u>		
1.	—	
Сведения об уточняемых земельных участках		

1. Сведения о характерных точках границ уточняемого земельного участка с кадастровым номером 13:15:0313002:221

Система координат =

Зона № =

Обозначение характерных точек границ	Координаты, м				Метод определения координат	Формулы, примененные для расчета средней квадратической погрешности определения координат характерных точек границ (Mt), с подставленными в такие формулы значениями и итоговые (вычисленные) значения Mt, м	Описание закрепления точки			
	содержатся в Едином государственном реестре недвижимости		определены в результате выполнения комплексных кадастровых работ							
	X	Y	X	Y						
1	2	3	4	5	6	7	8			
—	—	—	—	—	—	—	—			

2. Сведения о частях границ уточняемого земельного участка с кадастровым номером 13:15:0313002:221

Обозначение части границ		Горизонтальное проложение (S), м	Описание прохождения части границ	Сведения о согласовании местоположения границ (согласовано/спорное)
от т.	до т.			
1	2	3	4	5
—	—	—	—	—

3. Сведения о характеристиках уточняемого земельного участка с кадастровым номером 13:15:0313002:221

№ п/п	Наименование характеристики земельного участка	Значение характеристики
1	2	3
1.	Адрес земельного участка	Мордовия Респ, Лямбирский р-н, Первомайск с
1.1	Сведения о местоположении земельного участка (при отсутствии адреса) в структурированном в соответствии с федеральной информационной адресной системой виде	—
1.2	Дополнительные сведения о местоположении земельного участка	—

2.	Площадь земельного участка \pm величина погрешности определения (вычисления) площади ($P \pm \Delta P$), м ²	—
3.	Формула, примененная для вычисления предельной погрешности определения площади земельного участка с подставленными значениями и итоговые (вычисленные) значения (ΔP), м ²	—
4.	Площадь земельного участка согласно сведениям Единого государственного реестра недвижимости ($P_{\text{кад}}$), м ²	8000
5.	Оценка расхождения P и $P_{\text{кад}}$ ($P - P_{\text{кад}}$), м ²	—
6.	Предельные минимальный и максимальный размеры земельного участка ($P_{\text{мин}}$ и $P_{\text{макс}}$), м ²	—
7.	Вид (виды) разрешенного использования	—
7.1	Дополнительные сведения об использовании земельного участка	—
8.	Кадастровый или иной государственный учетный номер (инвентарный) здания, сооружения, объекта незавершенного строительства, расположенного на земельном участке	—
9.	Сведения о земельных участках (землях общего пользования, территории общего пользования), посредством которых обеспечивается доступ	—
10.	Иные сведения	—

4. Пояснения к сведениям об уточняемом земельном участке с кадастровым номером:
13:15:0313002:221

1.	—
----	---

Сведения об уточняемых земельных участках

1. Сведения о характерных точках границ уточняемого земельного участка с кадастровым номером 13:15:0313002:225

Система координат =

Зона № =

Обозначение	Координаты, м	Метод	Формулы,	Описание
-------------	---------------	-------	----------	----------

ние характерн ых точек границ	содержатся в Едином государственном реестре недвижимости		определены в результате выполнения комплексных кадастровых работ		определения координат	примененные для расчета средней квадратической погрешности определения координат характерных точек границ (Mt), с подставленными в такие формулы значениями и итоговые (вычисленные) значения Mt, м	закрепления точки
	X	Y	X	Y			
1	2	3	4	5	6	7	8
—	—	—	—	—	—	—	—

2. Сведения о частях границ уточняемого земельного участка с кадастровым номером 13:15:0313002:225

Обозначение части границ		Горизонтальное проложение (S), м	Описание прохождения части границ	Сведения о согласовании местоположения границ (согласовано/спорное)
от т.	до т.			
1	2	3	4	5
—	—	—	—	—

3. Сведения о характеристиках уточняемого земельного участка с кадастровым номером 13:15:0313002:225

№ п/п	Наименование характеристики земельного участка	Значение характеристики
1	2	3
1.	Адрес земельного участка	Мордовия Респ, Лямбирский р-н, Первомайское с/п, Первомайск с, Заречная ул, 2 д
1.1	Сведения о местоположении земельного участка (при отсутствии адреса) в структурированном в соответствии с федеральной информационной адресной системой виде	—
1.2	Дополнительные сведения о местоположении земельного участка	—
2.	Площадь земельного участка \pm величина погрешности определения (вычисления) площади ($P \pm \Delta P$), м ²	—

3.	Формула, примененная для вычисления предельной погрешности определения площади земельного участка с подставленными значениями и итоговые (вычисленные) значения (ΔP), м ²	—
4.	Площадь земельного участка согласно сведениям Единого государственного реестра недвижимости ($P_{\text{кад}}$), м ²	1500
5.	Оценка расхождения P и $P_{\text{кад}}$ ($P - P_{\text{кад}}$), м ²	—
6.	Предельные минимальный и максимальный размеры земельного участка ($P_{\text{мин}}$ и $P_{\text{макс}}$), м ²	—
7.	Вид (виды) разрешенного использования	—
7.1	Дополнительные сведения об использовании земельного участка	—
8.	Кадастровый или иной государственный учетный номер (инвентарный) здания, сооружения, объекта незавершенного строительства, расположенного на земельном участке	—
9.	Сведения о земельных участках (землях общего пользования, территории общего пользования), посредством которых обеспечивается доступ	—
10.	Иные сведения	—

4. Пояснения к сведениям об уточняемом земельном участке с кадастровым номером:
13:15:0313002:225

1.	—
----	---

Сведения об уточняемых земельных участках

1. Сведения о характерных точках границ уточняемого земельного участка с кадастровым номером 13:15:0313002:230

Система координат =

Зона № =

Обозначение характерных точек границ	Координаты, м		Метод определения координат	Формулы, примененные для расчета средней квадратической погрешности определения координат характерных	Описание закрепления точки
	содержатся в Едином государственном реестре недвижимости	определены в результате выполнения комплексных кадастровых работ			

	X	Y	X	Y		точек границ (Mt), с подставленными в такие формулы значениями и итоговые (вычисленные) значения Mt, м	
1	2	3	4	5	6	7	8
—	—	—	—	—	—	—	—

2. Сведения о частях границ уточняемого земельного участка с кадастровым номером 13:15:0313002:230

Обозначение части границ		Горизонтальное проложение (S), м	Описание прохождения части границ	Сведения о согласовании местоположения границ (согласовано/спорное)
от т.	до т.			
1	2	3	4	5
—	—	—	—	—

3. Сведения о характеристиках уточняемого земельного участка с кадастровым номером 13:15:0313002:230

№ п/п	Наименование характеристики земельного участка	Значение характеристики
1	2	3
1.	Адрес земельного участка	Мордовия Респ, Лямбирский р-н, Первомайск с, Садовая ул, 4 "а"
1.1	Сведения о местоположении земельного участка (при отсутствии адреса) в структурированном в соответствии с федеральной информационной адресной системой виде	—
1.2	Дополнительные сведения о местоположении земельного участка	—
2.	Площадь земельного участка \pm величина погрешности определения (вычисления) площади ($P \pm \Delta P$), м ²	—
3.	Формула, примененная для вычисления предельной погрешности определения площади земельного участка с подставленными значениями и итоговые (вычисленные) значения (ΔP), м ²	—
4.	Площадь земельного участка согласно сведениям Единого государственного реестра недвижимости	2000

	$(P_{\text{кад}}), \text{ м}^2$	
5.	Оценка расхождения P и $P_{\text{кад}}$ $(P - P_{\text{кад}}), \text{ м}^2$	—
6.	Предельные минимальный и максимальный размеры земельного участка $(P_{\text{мин}}$ и $P_{\text{макс}}), \text{ м}^2$	—
7.	Вид (виды) разрешенного использования	—
7.1	Дополнительные сведения об использовании земельного участка	—
8.	Кадастровый или иной государственный учетный номер (инвентарный) здания, сооружения, объекта незавершенного строительства, расположенного на земельном участке	—
9.	Сведения о земельных участках (землях общего пользования, территории общего пользования), посредством которых обеспечивается доступ	—
10.	Иные сведения	—

4. Пояснения к сведениям об уточняемом земельном участке с кадастровым номером:
13:15:0313002:230

1.	—
----	---

Сведения об уточняемых земельных участках

1. Сведения о характерных точках границ уточняемого земельного участка с кадастровым номером 13:15:0313002:231

Система координат =

Зона № =

Обозначение характерных точек границ	Координаты, м				Метод определения координат	Формулы, примененные для расчета средней квадратической погрешности определения координат характерных точек границ (Mt), с подставленными в такие формулы значениями и итоговые (вычисленные) значения Mt, м	Описание закрепления точки
	содержатся в Едином государственном реестре недвижимости		определены в результате выполнения комплексных кадастровых работ				
	X	Y	X	Y			
1	2	3	4	5	6	7	8
—	—	—	—	—	—	—	—

2. Сведения о частях границ уточняемого земельного участка с кадастровым номером 13:15:0313002:231

Обозначение части границ		Горизонтальное проложение (S), м	Описание прохождения части границ	Сведения о согласовании местоположения границ (согласовано/спорное)
от т.	до т.			
1	2	3	4	5
—	—	—	—	—

3. Сведения о характеристиках уточняемого земельного участка с кадастровым номером 13:15:0313002:231

№ п/п	Наименование характеристики земельного участка	Значение характеристики
1	2	3
1.	Адрес земельного участка	Мордовия Респ, Лямбирский р-н, Первомайск с, Центральная ул, 86 д
1.1	Сведения о местоположении земельного участка (при отсутствии адреса) в структурированном в соответствии с федеральной информационной адресной системой виде	—
1.2	Дополнительные сведения о местоположении земельного участка	—
2.	Площадь земельного участка \pm величина погрешности определения (вычисления) площади ($P \pm \Delta P$), м ²	—
3.	Формула, примененная для вычисления предельной погрешности определения площади земельного участка с подставленными значениями и итоговые (вычисленные) значения (ΔP), м ²	—
4.	Площадь земельного участка согласно сведениям Единого государственного реестра недвижимости ($P_{\text{кад}}$), м ²	1500
5.	Оценка расхождения P и $P_{\text{кад}}$ ($P - P_{\text{кад}}$), м ²	—
6.	Предельные минимальный и максимальный размеры земельного участка ($P_{\text{мин}}$ и $P_{\text{макс}}$), м ²	—
7.	Вид (виды) разрешенного использования	—
7.1	Дополнительные сведения об использовании	—

	земельного участка	
8.	Кадастровый или иной государственный учетный номер (инвентарный) здания, сооружения, объекта незавершенного строительства, расположенного на земельном участке	—
9.	Сведения о земельных участках (землях общего пользования, территории общего пользования), посредством которых обеспечивается доступ	—
10.	Иные сведения	—

4. Пояснения к сведениям об уточняемом земельном участке с кадастровым номером:
13:15:0313002:231

1.	—
----	---

Сведения об уточняемых земельных участках

1. Сведения о характерных точках границ уточняемого земельного участка с кадастровым номером 13:15:0313002:253

Система координат =

Зона № =

Обозначение характерных точек границ	Координаты, м				Метод определения координат	Формулы, примененные для расчета средней квадратической погрешности определения координат характерных точек границ (Mt), с подставленными в такие формулы значениями и итоговые (вычисленные) значения Mt, м	Описание закрепления точки
	содержатся в Едином государственном реестре недвижимости		определены в результате выполнения комплексных кадастровых работ				
	X	Y	X	Y			
1	2	3	4	5	6	7	8
—	—	—	—	—	—	—	—

2. Сведения о частях границ уточняемого земельного участка с кадастровым номером 13:15:0313002:253

Обозначение части границ		Горизонтальное проложение (S), м	Описание прохождения части границ	Сведения о согласовании местоположения границ (согласовано/спорное)
от т.	до т.			
1	2	3	4	5

—	—	—	—	—
3. Сведения о характеристиках уточняемого земельного участка с кадастровым номером 13:15:0313002:253				
№ п/п	Наименование характеристики земельного участка	Значение характеристики		
1	2	3		
1.	Адрес земельного участка	Мордовия Респ, Лямбирский р-н, Первомайское с/п, Первомайск с, Заречная ул, 36 д		
1.1	Сведения о местоположении земельного участка (при отсутствии адреса) в структурированном в соответствии с федеральной информационной адресной системой виде	—		
1.2	Дополнительные сведения о местоположении земельного участка	—		
2.	Площадь земельного участка \pm величина погрешности определения (вычисления) площади ($P \pm \Delta P$), м ²	—		
3.	Формула, примененная для вычисления предельной погрешности определения площади земельного участка с подставленными значениями и итоговые (вычисленные) значения (ΔP), м ²	—		
4.	Площадь земельного участка согласно сведениям Единого государственного реестра недвижимости ($P_{\text{кад}}$), м ²	5900		
5.	Оценка расхождения P и $P_{\text{кад}}$ ($P - P_{\text{кад}}$), м ²	—		
6.	Предельные минимальный и максимальный размеры земельного участка ($P_{\text{мин}}$ и $P_{\text{макс}}$), м ²	—		
7.	Вид (виды) разрешенного использования	—		
7.1	Дополнительные сведения об использовании земельного участка	—		
8.	Кадастровый или иной государственный учетный номер (инвентарный) здания, сооружения, объекта незавершенного строительства, расположенного на земельном участке	—		
9.	Сведения о земельных участках (землях общего пользования, территории общего пользования), посредством которых обеспечивается доступ	—		

10.	Иные сведения				—		
4. Пояснения к сведениям об уточняемом земельном участке с кадастровым номером: <u>13:15:0313002:253</u>							
1.	—						
Сведения об уточняемых земельных участках							
1. Сведения о характерных точках границ уточняемого земельного участка с кадастровым номером <u>13:15:0313002:556</u>							
Система координат =					Зона № =		
Обозначение характерных точек границ	Координаты, м				Метод определения координат	Формулы, примененные для расчета средней квадратической погрешности определения координат характерных точек границ (Mt), с подставленными в такие формулы значениями и итоговые (вычисленные) значения Mt, м	Описание закрепления точки
	содержатся в Едином государственном реестре недвижимости		определены в результате выполнения комплексных кадастровых работ				
	X	Y	X	Y			
1	2	3	4	5	6	7	8
—	—	—	—	—	—	—	—
2. Сведения о частях границ уточняемого земельного участка с кадастровым номером <u>13:15:0313002:556</u>							
Обозначение части границ		Горизонтальное проложение (S), м	Описание прохождения части границ	Сведения о согласовании местоположения границ (согласовано/спорное)			
от т.	до т.						
1	2	3	4	5			
—	—	—	—	—			
3. Сведения о характеристиках уточняемого земельного участка с кадастровым номером <u>13:15:0313002:556</u>							
№ п/п	Наименование характеристики земельного участка				Значение характеристики		
1	2				3		

1.	Адрес земельного участка	Мордовия Респ, Лямбирский р-н, Первомайск с, Полевая ул, 21
1.1	Сведения о местоположении земельного участка (при отсутствии адреса) в структурированном в соответствии с федеральной информационной адресной системой виде	—
1.2	Дополнительные сведения о местоположении земельного участка	—
2.	Площадь земельного участка \pm величина погрешности определения (вычисления) площади ($P \pm \Delta P$), м ²	—
3.	Формула, примененная для вычисления предельной погрешности определения площади земельного участка с подставленными значениями и итоговые (вычисленные) значения (ΔP), м ²	—
4.	Площадь земельного участка согласно сведениям Единого государственного реестра недвижимости ($P_{\text{кад}}$), м ²	2000
5.	Оценка расхождения P и $P_{\text{кад}}$ ($P - P_{\text{кад}}$), м ²	—
6.	Предельные минимальный и максимальный размеры земельного участка ($P_{\text{мин}}$ и $P_{\text{макс}}$), м ²	—
7.	Вид (виды) разрешенного использования	—
7.1	Дополнительные сведения об использовании земельного участка	—
8.	Кадастровый или иной государственный учетный номер (инвентарный) здания, сооружения, объекта незавершенного строительства, расположенного на земельном участке	—
9.	Сведения о земельных участках (землях общего пользования, территории общего пользования), посредством которых обеспечивается доступ	—
10.	Иные сведения	—
4. Пояснения к сведениям об уточняемом земельном участке с кадастровым номером: <u>13:15:0313002:556</u>		
1.	—	
Сведения об уточняемых земельных участках		

1. Сведения о характерных точках границ уточняемого земельного участка с кадастровым номером 13:15:0313002:564

Система координат =

Зона № =

Обозначение характерных точек границ	Координаты, м				Метод определения координат	Формулы, примененные для расчета средней квадратической погрешности определения координат характерных точек границ (Mt), с подставленными в такие формулы значениями и итоговые (вычисленные) значения Mt, м	Описание закрепления точки			
	содержатся в Едином государственном реестре недвижимости		определены в результате выполнения комплексных кадастровых работ							
	X	Y	X	Y						
1	2	3	4	5	6	7	8			
—	—	—	—	—	—	—	—			

2. Сведения о частях границ уточняемого земельного участка с кадастровым номером 13:15:0313002:564

Обозначение части границ		Горизонтальное проложение (S), м	Описание прохождения части границ	Сведения о согласовании местоположения границ (согласовано/спорное)
от т.	до т.			
1	2	3	4	5
—	—	—	—	—

3. Сведения о характеристиках уточняемого земельного участка с кадастровым номером 13:15:0313002:564

№ п/п	Наименование характеристики земельного участка	Значение характеристики
1	2	3
1.	Адрес земельного участка	Мордовия Респ, Лямбирский р-н, Первомайск с, Новая ул, 23
1.1	Сведения о местоположении земельного участка (при отсутствии адреса) в структурированном в соответствии с федеральной информационной адресной системой виде	—
1.2	Дополнительные сведения о местоположении земельного участка	—

2.	Площадь земельного участка \pm величина погрешности определения (вычисления) площади ($P \pm \Delta P$), м ²	—
3.	Формула, примененная для вычисления предельной погрешности определения площади земельного участка с подставленными значениями и итоговые (вычисленные) значения (ΔP), м ²	—
4.	Площадь земельного участка согласно сведениям Единого государственного реестра недвижимости ($P_{\text{кад}}$), м ²	2200
5.	Оценка расхождения P и $P_{\text{кад}}$ ($P - P_{\text{кад}}$), м ²	—
6.	Предельные минимальный и максимальный размеры земельного участка ($P_{\text{мин}}$ и $P_{\text{макс}}$), м ²	—
7.	Вид (виды) разрешенного использования	—
7.1	Дополнительные сведения об использовании земельного участка	—
8.	Кадастровый или иной государственный учетный номер (инвентарный) здания, сооружения, объекта незавершенного строительства, расположенного на земельном участке	—
9.	Сведения о земельных участках (землях общего пользования, территории общего пользования), посредством которых обеспечивается доступ	—
10.	Иные сведения	—

4. Пояснения к сведениям об уточняемом земельном участке с кадастровым номером:
13:15:0313002:564

1.	—
----	---

Сведения об уточняемых земельных участках

1. Сведения о характерных точках границ уточняемого земельного участка с кадастровым номером 13:15:0313002:565

Система координат =

Зона № =

Обозначение	Координаты, м	Метод	Формулы,	Описание
-------------	---------------	-------	----------	----------

ние характерн ых точек границ	содержатся в Едином государственном реестре недвижимости		определены в результате выполнения комплексных кадастровых работ		определения координат	примененные для расчета средней квадратической погрешности определения координат характерных точек границ (Mt), с подставленными в такие формулы значениями и итоговые (вычисленные) значения Mt, м	закрепления точки
	X	Y	X	Y			
1	2	3	4	5	6	7	8
—	—	—	—	—	—	—	—

2. Сведения о частях границ уточняемого земельного участка с кадастровым номером 13:15:0313002:565

Обозначение части границ		Горизонтальное проложение (S), м	Описание прохождения части границ	Сведения о согласовании местоположения границ (согласовано/спорное)
от т.	до т.			
1	2	3	4	5
—	—	—	—	—

3. Сведения о характеристиках уточняемого земельного участка с кадастровым номером 13:15:0313002:565

№ п/п	Наименование характеристики земельного участка	Значение характеристики
1	2	3
1.	Адрес земельного участка	Мордовия Респ, Лямбирский р-н, Первомайск с, Новая ул, 21
1.1	Сведения о местоположении земельного участка (при отсутствии адреса) в структурированном в соответствии с федеральной информационной адресной системой виде	—
1.2	Дополнительные сведения о местоположении земельного участка	—
2.	Площадь земельного участка \pm величина погрешности определения (вычисления) площади ($P \pm \Delta P$), м ²	—
3.	Формула, примененная для вычисления предельной	—

	погрешности определения площади земельного участка с подставленными значениями и итоговые (вычисленные) значения (ΔP), m^2	
4.	Площадь земельного участка согласно сведениям Единого государственного реестра недвижимости ($P_{\text{кад}}$), m^2	2800
5.	Оценка расхождения P и $P_{\text{кад}}$ ($P - P_{\text{кад}}$), m^2	—
6.	Предельные минимальный и максимальный размеры земельного участка ($P_{\text{мин}}$ и $P_{\text{макс}}$), m^2	—
7.	Вид (виды) разрешенного использования	—
7.1	Дополнительные сведения об использовании земельного участка	—
8.	Кадастровый или иной государственный учетный номер (инвентарный) здания, сооружения, объекта незавершенного строительства, расположенного на земельном участке	—
9.	Сведения о земельных участках (землях общего пользования, территории общего пользования), посредством которых обеспечивается доступ	—
10.	Иные сведения	—

4. Пояснения к сведениям об уточняемом земельном участке с кадастровым номером:
13:15:0313002:565

1.	—
----	---

Сведения об уточняемых земельных участках

1. Сведения о характерных точках границ уточняемого земельного участка с кадастровым номером 13:15:0313002:566

Система координат =

Зона № =

Обозначение характерных точек границ	Координаты, м				Метод определения координат	Формулы, примененные для расчета средней квадратической погрешности определения координат характерных точек границ (Mt), с подставленными в такие формулы значениями и итоговые	Описание закрепления точки
	содержатся в Едином государственном реестре недвижимости		определены в результате выполнения комплексных кадастровых работ				
	X	Y	X	Y			

						(вычисленные) значения Mt , м	
1	2	3	4	5	6	7	8
—	—	—	—	—	—	—	—

2. Сведения о частях границ уточняемого земельного участка с кадастровым номером 13:15:0313002:566

Обозначение части границ		Горизонтальное проложение (S), м	Описание прохождения части границ	Сведения о согласовании местоположения границ (согласовано/спорное)
от т.	до т.			
1	2	3	4	5
—	—	—	—	—

3. Сведения о характеристиках уточняемого земельного участка с кадастровым номером 13:15:0313002:566

№ п/п	Наименование характеристики земельного участка	Значение характеристики
1	2	3
1.	Адрес земельного участка	Мордовия Респ, Лямбирский р-н, Первомайск с, Новая ул, 27
1.1	Сведения о местоположении земельного участка (при отсутствии адреса) в структурированном в соответствии с федеральной информационной адресной системой виде	—
1.2	Дополнительные сведения о местоположении земельного участка	—
2.	Площадь земельного участка \pm величина погрешности определения (вычисления) площади ($P \pm \Delta P$), m^2	—
3.	Формула, примененная для вычисления предельной погрешности определения площади земельного участка с подставленными значениями и итоговые (вычисленные) значения (ΔP), m^2	—
4.	Площадь земельного участка согласно сведениям Единого государственного реестра недвижимости ($P_{\text{кад}}$), m^2	2500
5.	Оценка расхождения P и $P_{\text{кад}}$ ($P - P_{\text{кад}}$), m^2	—

6.	Предельные минимальный и максимальный размеры земельного участка ($P_{\text{мин}}$ и $P_{\text{макс}}$), м^2	—
7.	Вид (виды) разрешенного использования	—
7.1	Дополнительные сведения об использовании земельного участка	—
8.	Кадастровый или иной государственный учетный номер (инвентарный) здания, сооружения, объекта незавершенного строительства, расположенного на земельном участке	—
9.	Сведения о земельных участках (землях общего пользования, территории общего пользования), посредством которых обеспечивается доступ	—
10.	Иные сведения	—

4. Пояснения к сведениям об уточняемом земельном участке с кадастровым номером:
13:15:0313002:566

1.	—
----	---

Сведения об уточняемых земельных участках

1. Сведения о характерных точках границ уточняемого земельного участка с кадастровым номером 13:15:0313002:568

Система координат =

Зона № =

Обозначение характерных точек границ	Координаты, м				Метод определения координат	Формулы, примененные для расчета средней квадратической погрешности определения координат характерных точек границ (Mt), с подставленными в такие формулы значениями и итоговые (вычисленные) значения Mt, м	Описание закрепления точки
	содержатся в Едином государственном реестре недвижимости		определены в результате выполнения комплексных кадастровых работ				
	X	Y	X	Y			
1	2	3	4	5	6	7	8
—	—	—	—	—	—	—	—

2. Сведения о частях границ уточняемого земельного участка с кадастровым номером 13:15:0313002:568

Обозначение части границ		Горизонтальное проложение (S), м	Описание прохождения части границ	Сведения о согласовании местоположения границ (согласовано/спорное)
от т.	до т.			
1	2	3	4	5
—	—	—	—	—

3. Сведения о характеристиках уточняемого земельного участка с кадастровым номером 13:15:0313002:568

№ п/п	Наименование характеристики земельного участка	Значение характеристики
1	2	3
1.	Адрес земельного участка	Мордовия Респ, Лямбирский р-н, Первомайск с, Новая ул, 24
1.1	Сведения о местоположении земельного участка (при отсутствии адреса) в структурированном в соответствии с федеральной информационной адресной системой виде	—
1.2	Дополнительные сведения о местоположении земельного участка	—
2.	Площадь земельного участка \pm величина погрешности определения (вычисления) площади ($P \pm \Delta P$), м ²	—
3.	Формула, примененная для вычисления предельной погрешности определения площади земельного участка с подставленными значениями и итоговые (вычисленные) значения (ΔP), м ²	—
4.	Площадь земельного участка согласно сведениям Единого государственного реестра недвижимости ($P_{\text{кад}}$), м ²	2300
5.	Оценка расхождения P и $P_{\text{кад}}$ ($P - P_{\text{кад}}$), м ²	—
6.	Предельные минимальный и максимальный размеры земельного участка ($P_{\text{мин}}$ и $P_{\text{макс}}$), м ²	—
7.	Вид (виды) разрешенного использования	—
7.1	Дополнительные сведения об использовании земельного участка	—

8.	Кадастровый или иной государственный учетный номер (инвентарный) здания, сооружения, объекта незавершенного строительства, расположенного на земельном участке	—
9.	Сведения о земельных участках (землях общего пользования, территории общего пользования), посредством которых обеспечивается доступ	—
10.	Иные сведения	—

4. Пояснения к сведениям об уточняемом земельном участке с кадастровым номером:
13:15:0313002:568

1.	—
----	---

Сведения об уточняемых земельных участках

1. Сведения о характерных точках границ уточняемого земельного участка с кадастровым номером 13:15:0313002:569

Система координат =

Зона № =

Обозначение характерных точек границ	Координаты, м				Метод определения координат	Формулы, примененные для расчета средней квадратической погрешности определения координат характерных точек границ (Mt), с подставленными в такие формулы значениями и итоговые (вычисленные) значения Mt, м	Описание закрепления точки
	содержатся в Едином государственном реестре недвижимости		определены в результате выполнения комплексных кадастровых работ				
	X	Y	X	Y			
1	2	3	4	5	6	7	8
—	—	—	—	—	—	—	—

2. Сведения о частях границ уточняемого земельного участка с кадастровым номером 13:15:0313002:569

Обозначение части границ		Горизонтальное проложение (S), м	Описание прохождения части границ	Сведения о согласовании местоположения границ (согласовано/спорное)
от т.	до т.			
1	2	3	4	5
—	—	—	—	—

3. Сведения о характеристиках уточняемого земельного участка с кадастровым номером 13:15:0313002:569

№ п/п	Наименование характеристики земельного участка	Значение характеристики
1	2	3
1.	Адрес земельного участка	Мордовия Респ, Лямбирский р-н, Первомайск с, Новая ул, 8
1.1	Сведения о местоположении земельного участка (при отсутствии адреса) в структурированном в соответствии с федеральной информационной адресной системой виде	—
1.2	Дополнительные сведения о местоположении земельного участка	—
2.	Площадь земельного участка \pm величина погрешности определения (вычисления) площади ($P \pm \Delta P$), м ²	—
3.	Формула, примененная для вычисления предельной погрешности определения площади земельного участка с подставленными значениями и итоговые (вычисленные) значения (ΔP), м ²	—
4.	Площадь земельного участка согласно сведениям Единого государственного реестра недвижимости ($P_{\text{кад}}$), м ²	3000
5.	Оценка расхождения P и $P_{\text{кад}}$ ($P - P_{\text{кад}}$), м ²	—
6.	Предельные минимальный и максимальный размеры земельного участка ($P_{\text{мин}}$ и $P_{\text{макс}}$), м ²	—
7.	Вид (виды) разрешенного использования	—
7.1	Дополнительные сведения об использовании земельного участка	—
8.	Кадастровый или иной государственный учетный номер (инвентарный) здания, сооружения, объекта незавершенного строительства, расположенного на земельном участке	—
9.	Сведения о земельных участках (землях общего пользования, территории общего пользования), посредством которых обеспечивается доступ	—
10.	Иные сведения	—

4. Пояснения к сведениям об уточняемом земельном участке с кадастровым номером: 13:15:0313002:569

1.

—

Сведения об уточняемых земельных участках

1. Сведения о характерных точках границ уточняемого земельного участка с кадастровым номером 13:15:0313002:571

Система координат =

Зона № =

Обозначение характерных точек границ	Координаты, м				Метод определения координат	Формулы, примененные для расчета средней квадратической погрешности определения координат характерных точек границ (Mt), с подставленными в такие формулы значениями и итоговые (вычисленные) значения Mt, м	Описание закрепления точки
	содержатся в Едином государственном реестре недвижимости		определены в результате выполнения комплексных кадастровых работ				
	X	Y	X	Y			
1	2	3	4	5	6	7	8
—	—	—	—	—	—	—	—

2. Сведения о частях границ уточняемого земельного участка с кадастровым номером 13:15:0313002:571

Обозначение части границ		Горизонтальное проложение (S), м	Описание прохождения части границ	Сведения о согласовании местоположения границ (согласовано/спорное)
от т.	до т.			
1	2	3	4	5
—	—	—	—	—

3. Сведения о характеристиках уточняемого земельного участка с кадастровым номером 13:15:0313002:571

№ п/п	Наименование характеристики земельного участка	Значение характеристики
1	2	3
1.	Адрес земельного участка	Мордовия Респ, Лямбирский р-н, Первомайск с, Новая ул, 9

1.1	Сведения о местоположении земельного участка (при отсутствии адреса) в структурированном в соответствии с федеральной информационной адресной системой виде	—
1.2	Дополнительные сведения о местоположении земельного участка	—
2.	Площадь земельного участка \pm величина погрешности определения (вычисления) площади ($P \pm \Delta P$), м ²	—
3.	Формула, примененная для вычисления предельной погрешности определения площади земельного участка с подставленными значениями и итоговые (вычисленные) значения (ΔP), м ²	—
4.	Площадь земельного участка согласно сведениям Единого государственного реестра недвижимости ($P_{\text{кад}}$), м ²	2300
5.	Оценка расхождения P и $P_{\text{кад}}$ ($P - P_{\text{кад}}$), м ²	—
6.	Предельные минимальный и максимальный размеры земельного участка ($P_{\text{мин}}$ и $P_{\text{макс}}$), м ²	—
7.	Вид (виды) разрешенного использования	—
7.1	Дополнительные сведения об использовании земельного участка	—
8.	Кадастровый или иной государственный учетный номер (инвентарный) здания, сооружения, объекта незавершенного строительства, расположенного на земельном участке	—
9.	Сведения о земельных участках (землях общего пользования, территории общего пользования), посредством которых обеспечивается доступ	—
10.	Иные сведения	—

4. Пояснения к сведениям об уточняемом земельном участке с кадастровым номером: 13:15:0313002:571

1.	—
----	---

Сведения об уточняемых земельных участках

1. Сведения о характерных точках границ уточняемого земельного участка с кадастровым номером 13:15:0313002:572

Система координат =

Зона № =

Обозначение характерных точек границ	Координаты, м				Метод определения координат	Формулы, примененные для расчета средней квадратической погрешности определения координат характерных точек границ (Mt), с подставленными в такие формулы значениями и итоговые (вычисленные) значения Mt, м	Описание закрепления точки
	содержатся в Едином государственном реестре недвижимости		определены в результате выполнения комплексных кадастровых работ				
	X	Y	X	Y			
1	2	3	4	5	6	7	8
—	—	—	—	—	—	—	—

2. Сведения о частях границ уточняемого земельного участка с кадастровым номером 13:15:0313002:572

Обозначение части границ		Горизонтальное проложение (S), м	Описание прохождения части границ	Сведения о согласовании местоположения границ (согласовано/спорное)
от т.	до т.			
1	2	3	4	5
—	—	—	—	—

3. Сведения о характеристиках уточняемого земельного участка с кадастровым номером 13:15:0313002:572

№ п/п	Наименование характеристики земельного участка	Значение характеристики
1	2	3
1.	Адрес земельного участка	Мордовия Респ, Лямбирский р-н, Первомайск с, Новая ул, 5
1.1	Сведения о местоположении земельного участка (при отсутствии адреса) в структурированном в соответствии с федеральной информационной адресной системой виде	—
1.2	Дополнительные сведения о местоположении земельного участка	—
2.	Площадь земельного участка ± величина погрешности определения (вычисления) площади (P ±	—

	ΔP), м ²	
3.	Формула, примененная для вычисления предельной погрешности определения площади земельного участка с подставленными значениями и итоговые (вычисленные) значения (ΔP), м ²	—
4.	Площадь земельного участка согласно сведениям Единого государственного реестра недвижимости ($P_{\text{кад}}$), м ²	2300
5.	Оценка расхождения P и $P_{\text{кад}}$ ($P - P_{\text{кад}}$), м ²	—
6.	Предельные минимальный и максимальный размеры земельного участка ($P_{\text{мин}}$ и $P_{\text{макс}}$), м ²	—
7.	Вид (виды) разрешенного использования	—
7.1	Дополнительные сведения об использовании земельного участка	—
8.	Кадастровый или иной государственный учетный номер (инвентарный) здания, сооружения, объекта незавершенного строительства, расположенного на земельном участке	—
9.	Сведения о земельных участках (землях общего пользования, территории общего пользования), посредством которых обеспечивается доступ	—
10.	Иные сведения	—

4. Пояснения к сведениям об уточняемом земельном участке с кадастровым номером:
13:15:0313002:572

1.	—
----	---

Сведения об уточняемых земельных участках

1. Сведения о характерных точках границ уточняемого земельного участка с кадастровым номером 13:15:0313002:576

Система координат —

Зона № —

Обозначение характерных точек границ	Координаты, м		Метод определения координат	Формулы, примененные для расчета средней квадратической погрешности определения координат характерных	Описание закрепления точки
	содержатся в Едином государственном реестре недвижимости	определены в результате выполнения комплексных кадастровых работ			

	X	Y	X	Y		точек границ (Mt), с подставленными в такие формулы значениями и итоговые (вычисленные) значения Mt, м	
1	2	3	4	5	6	7	8
—	—	—	—	—	—	—	—

2. Сведения о частях границ уточняемого земельного участка с кадастровым номером 13:15:0313002:576

Обозначение части границ		Горизонтальное проложение (S), м	Описание прохождения части границ	Сведения о согласовании местоположения границ (согласовано/спорное)
от т.	до т.			
1	2	3	4	5
—	—	—	—	—

3. Сведения о характеристиках уточняемого земельного участка с кадастровым номером 13:15:0313002:576

№ п/п	Наименование характеристики земельного участка	Значение характеристики
1	2	3
1.	Адрес земельного участка	Мордовия Респ, Лямбирский р-н, Первомайск с, Центральная ул, 29
1.1	Сведения о местоположении земельного участка (при отсутствии адреса) в структурированном в соответствии с федеральной информационной адресной системой виде	—
1.2	Дополнительные сведения о местоположении земельного участка	—
2.	Площадь земельного участка \pm величина погрешности определения (вычисления) площади ($P \pm \Delta P$), м ²	—
3.	Формула, примененная для вычисления предельной погрешности определения площади земельного участка с подставленными значениями и итоговые (вычисленные) значения (ΔP), м ²	—
4.	Площадь земельного участка согласно сведениям Единого государственного реестра недвижимости	1500

	$(P_{\text{кад}}), \text{ м}^2$	
5.	Оценка расхождения P и $P_{\text{кад}}$ $(P - P_{\text{кад}}), \text{ м}^2$	—
6.	Предельные минимальный и максимальный размеры земельного участка $(P_{\text{мин}}$ и $P_{\text{макс}}), \text{ м}^2$	—
7.	Вид (виды) разрешенного использования	—
7.1	Дополнительные сведения об использовании земельного участка	—
8.	Кадастровый или иной государственный учетный номер (инвентарный) здания, сооружения, объекта незавершенного строительства, расположенного на земельном участке	—
9.	Сведения о земельных участках (землях общего пользования, территории общего пользования), посредством которых обеспечивается доступ	—
10.	Иные сведения	—

4. Пояснения к сведениям об уточняемом земельном участке с кадастровым номером:
13:15:0313002:576

1.	—
----	---

Сведения об уточняемых земельных участках

1. Сведения о характерных точках границ уточняемого земельного участка с кадастровым номером 13:15:0313002:1005

Система координат =

Зона № =

Обозначение характерных точек границ	Координаты, м				Метод определения координат	Формулы, примененные для расчета средней квадратической погрешности определения координат характерных точек границ (Mt), с подставленными в такие формулы значениями и итоговые (вычисленные) значения Mt, м	Описание закрепления точки
	содержатся в Едином государственном реестре недвижимости		определены в результате выполнения комплексных кадастровых работ				
	X	Y	X	Y			
1	2	3	4	5	6	7	8
—	—	—	—	—	—	—	—

2. Сведения о частях границ уточняемого земельного участка с кадастровым номером <u>13:15:0313002:1005</u>				
Обозначение части границ		Горизонтальное проложение (S), м	Описание прохождения части границ	Сведения о согласовании местоположения границ (согласовано/спорное)
от т.	до т.			
1	2	3	4	5
—	—	—	—	—
3. Сведения о характеристиках уточняемого земельного участка с кадастровым номером <u>13:15:0313002:1005</u>				
№ п/п	Наименование характеристики земельного участка	Значение характеристики		
1	2	3		
1.	Адрес земельного участка	Мордовия Респ, Лямбирский р-н, Первомайск с, Новая ул, 13		
1.1	Сведения о местоположении земельного участка (при отсутствии адреса) в структурированном в соответствии с федеральной информационной адресной системой виде	—		
1.2	Дополнительные сведения о местоположении земельного участка	—		
2.	Площадь земельного участка \pm величина погрешности определения (вычисления) площади ($P \pm \Delta P$), м ²	—		
3.	Формула, примененная для вычисления предельной погрешности определения площади земельного участка с подставленными значениями и итоговые (вычисленные) значения (ΔP), м ²	—		
4.	Площадь земельного участка согласно сведениям Единого государственного реестра недвижимости ($P_{\text{кад}}$), м ²	2300		
5.	Оценка расхождения P и $P_{\text{кад}}$ ($P - P_{\text{кад}}$), м ²	—		
6.	Предельные минимальный и максимальный размеры земельного участка ($P_{\text{мин}}$ и $P_{\text{макс}}$), м ²	—		
7.	Вид (виды) разрешенного использования	—		
7.1	Дополнительные сведения об использовании земельного участка	—		

8.	Кадастровый или иной государственный учетный номер (инвентарный) здания, сооружения, объекта незавершенного строительства, расположенного на земельном участке	—
9.	Сведения о земельных участках (землях общего пользования, территории общего пользования), посредством которых обеспечивается доступ	—
10.	Иные сведения	—

4. Пояснения к сведениям об уточняемом земельном участке с кадастровым номером:
13:15:0313002:1005

1.	—
----	---

Сведения об уточняемых земельных участках

1. Сведения о характерных точках границ уточняемого земельного участка с кадастровым номером 13:15:0313002:1010

Система координат =

Зона № =

Обозначение характерных точек границ	Координаты, м				Метод определения координат	Формулы, примененные для расчета средней квадратической погрешности определения координат характерных точек границ (Mt), с подставленными в такие формулы значениями и итоговые (вычисленные) значения Mt, м	Описание закрепления точки
	содержатся в Едином государственном реестре недвижимости		определены в результате выполнения комплексных кадастровых работ				
	X	Y	X	Y			
1	2	3	4	5	6	7	8
—	—	—	—	—	—	—	—

2. Сведения о частях границ уточняемого земельного участка с кадастровым номером 13:15:0313002:1010

Обозначение части границ		Горизонтальное проложение (S), м	Описание прохождения части границ	Сведения о согласовании местоположения границ (согласовано/спорное)
от т.	до т.			
1	2	3	4	5
—	—	—	—	—

3. Сведения о характеристиках уточняемого земельного участка с кадастровым номером 13:15:0313002:1010		
№ п/п	Наименование характеристики земельного участка	Значение характеристики
1	2	3
1.	Адрес земельного участка	Мордовия Респ, Лямбирский р-н, Первомайск с, Центральная ул, 13
1.1	Сведения о местоположении земельного участка (при отсутствии адреса) в структурированном в соответствии с федеральной информационной адресной системой виде	—
1.2	Дополнительные сведения о местоположении земельного участка	—
2.	Площадь земельного участка \pm величина погрешности определения (вычисления) площади ($P \pm \Delta P$), м ²	—
3.	Формула, примененная для вычисления предельной погрешности определения площади земельного участка с подставленными значениями и итоговые (вычисленные) значения (ΔP), м ²	—
4.	Площадь земельного участка согласно сведениям Единого государственного реестра недвижимости ($P_{\text{кад}}$), м ²	2050
5.	Оценка расхождения P и $P_{\text{кад}}$ ($P - P_{\text{кад}}$), м ²	—
6.	Предельные минимальный и максимальный размеры земельного участка ($P_{\text{мин}}$ и $P_{\text{макс}}$), м ²	—
7.	Вид (виды) разрешенного использования	—
7.1	Дополнительные сведения об использовании земельного участка	—
8.	Кадастровый или иной государственный учетный номер (инвентарный) здания, сооружения, объекта незавершенного строительства, расположенного на земельном участке	—
9.	Сведения о земельных участках (землях общего пользования, территории общего пользования), посредством которых обеспечивается доступ	—
10.	Иные сведения	—

13:15:0313002:1010

1. Сведения о характерных точках границ уточняемого земельного участка с кадастровым номером 13:15:0313002:1011

Зона №

2. Сведения о частях границ уточняемого земельного участка с кадастровым номером 13:15:0313002:1011

3. Сведения о характеристиках уточняемого земельного участка с кадастровым номером 13:15:0313002:1011

№ п/п	Наименование характеристики земельного участка	Значение характеристики
1	2	3
1.	Адрес земельного участка	Мордовия Респ, Лямбирский р-н, Первомайск с, Центральная ул,

		13
1.1	Сведения о местоположении земельного участка (при отсутствии адреса) в структурированном в соответствии с федеральной информационной адресной системой виде	—
1.2	Дополнительные сведения о местоположении земельного участка	—
2.	Площадь земельного участка \pm величина погрешности определения (вычисления) площади ($P \pm \Delta P$), м ²	—
3.	Формула, примененная для вычисления предельной погрешности определения площади земельного участка с подставленными значениями и итоговые (вычисленные) значения (ΔP), м ²	—
4.	Площадь земельного участка согласно сведениям Единого государственного реестра недвижимости ($P_{\text{кад}}$), м ²	2050
5.	Оценка расхождения P и $P_{\text{кад}}$ ($P - P_{\text{кад}}$), м ²	—
6.	Предельные минимальный и максимальный размеры земельного участка ($P_{\text{мин}}$ и $P_{\text{макс}}$), м ²	—
7.	Вид (виды) разрешенного использования	—
7.1	Дополнительные сведения об использовании земельного участка	—
8.	Кадастровый или иной государственный учетный номер (инвентарный) здания, сооружения, объекта незавершенного строительства, расположенного на земельном участке	—
9.	Сведения о земельных участках (землях общего пользования, территории общего пользования), посредством которых обеспечивается доступ	—
10.	Иные сведения	—
4. Пояснения к сведениям об уточняемом земельном участке с кадастровым номером: <u>13:15:0313002:1011</u>		
1.	—	
Сведения об уточняемых земельных участках		
1. Сведения о характерных точках границ уточняемого земельного участка с кадастровым номером <u>13:15:0313002:1015</u>		

Система координат =

Зона № =

Обозначение характерных точек границ	Координаты, м				Метод определения координат	Формулы, примененные для расчета средней квадратической погрешности определения координат характерных точек границ (Mt), с подставленными в такие формулы значениями и итоговые (вычисленные) значения Mt, м	Описание закрепления точки
	содержатся в Едином государственном реестре недвижимости		определены в результате выполнения комплексных кадастровых работ				
	X	Y	X	Y			
1	2	3	4	5	6	7	8
—	—	—	—	—	—	—	—

2. Сведения о частях границ уточняемого земельного участка с кадастровым номером 13:15:0313002:1015

Обозначение части границ		Горизонтальное проложение (S), м	Описание прохождения части границ	Сведения о согласовании местоположения границ (согласовано/спорное)
от т.	до т.			
1	2	3	4	5
—	—	—	—	—

3. Сведения о характеристиках уточняемого земельного участка с кадастровым номером 13:15:0313002:1015

№ п/п	Наименование характеристики земельного участка	Значение характеристики
1	2	3
1.	Адрес земельного участка	Мордовия Респ, Лямбирский р-н, Первомайск с, Новая ул
1.1	Сведения о местоположении земельного участка (при отсутствии адреса) в структурированном в соответствии с федеральной информационной адресной системой виде	—
1.2	Дополнительные сведения о местоположении земельного участка	—
2.	Площадь земельного участка ± величина погрешности определения (вычисления) площади (P ±	—

	ΔP), м ²	
3.	Формула, примененная для вычисления предельной погрешности определения площади земельного участка с подставленными значениями и итоговые (вычисленные) значения (ΔP), м ²	—
4.	Площадь земельного участка согласно сведениям Единого государственного реестра недвижимости ($P_{\text{кад}}$), м ²	1700
5.	Оценка расхождения P и $P_{\text{кад}}$ ($P - P_{\text{кад}}$), м ²	—
6.	Предельные минимальный и максимальный размеры земельного участка ($P_{\text{мин}}$ и $P_{\text{макс}}$), м ²	—
7.	Вид (виды) разрешенного использования	—
7.1	Дополнительные сведения об использовании земельного участка	—
8.	Кадастровый или иной государственный учетный номер (инвентарный) здания, сооружения, объекта незавершенного строительства, расположенного на земельном участке	—
9.	Сведения о земельных участках (землях общего пользования, территории общего пользования), посредством которых обеспечивается доступ	—
10.	Иные сведения	—

4. Пояснения к сведениям об уточняемом земельном участке с кадастровым номером:
13:15:0313002:1015

1.	—
----	---

Сведения об уточняемых земельных участках

1. Сведения о характерных точках границ уточняемого земельного участка с кадастровым номером 13:15:0313002:1025

Система координат —

Зона № —

Обозначение характерных точек границ	Координаты, м		Метод определения координат	Формулы, примененные для расчета средней квадратической погрешности определения координат характерных	Описание закрепления точки
	содержатся в Едином государственном реестре недвижимости	определены в результате выполнения комплексных кадастровых работ			

	X	Y	X	Y		точек границ (Mt), с подставленными в такие формулы значениями и итоговые (вычисленные) значения Mt, м	
1	2	3	4	5	6	7	8
—	—	—	—	—	—	—	—

2. Сведения о частях границ уточняемого земельного участка с кадастровым номером 13:15:0313002:1025

Обозначение части границ		Горизонтальное проложение (S), м	Описание прохождения части границ	Сведения о согласовании местоположения границ (согласовано/спорное)
от т.	до т.			
1	2	3	4	5
—	—	—	—	—

3. Сведения о характеристиках уточняемого земельного участка с кадастровым номером 13:15:0313002:1025

№ п/п	Наименование характеристики земельного участка	Значение характеристики
1	2	3
1.	Адрес земельного участка	Мордовия Респ, Лямбирский р-н, Первомайск с, Новая ул, 29, 1
1.1	Сведения о местоположении земельного участка (при отсутствии адреса) в структурированном в соответствии с федеральной информационной адресной системой виде	—
1.2	Дополнительные сведения о местоположении земельного участка	—
2.	Площадь земельного участка \pm величина погрешности определения (вычисления) площади ($P \pm \Delta P$), м ²	—
3.	Формула, примененная для вычисления предельной погрешности определения площади земельного участка с подставленными значениями и итоговые (вычисленные) значения (ΔP), м ²	—
4.	Площадь земельного участка согласно сведениям Единого государственного реестра недвижимости	2000

	$(P_{\text{кад}}), \text{ м}^2$	
5.	Оценка расхождения P и $P_{\text{кад}}$ $(P - P_{\text{кад}}), \text{ м}^2$	—
6.	Предельные минимальный и максимальный размеры земельного участка $(P_{\text{мин}}$ и $P_{\text{макс}}), \text{ м}^2$	—
7.	Вид (виды) разрешенного использования	—
7.1	Дополнительные сведения об использовании земельного участка	—
8.	Кадастровый или иной государственный учетный номер (инвентарный) здания, сооружения, объекта незавершенного строительства, расположенного на земельном участке	—
9.	Сведения о земельных участках (землях общего пользования, территории общего пользования), посредством которых обеспечивается доступ	—
10.	Иные сведения	—

4. Пояснения к сведениям об уточняемом земельном участке с кадастровым номером:
13:15:0313002:1025

1.	—
----	---

Сведения об уточняемых земельных участках

1. Сведения о характерных точках границ уточняемого земельного участка с кадастровым номером 13:15:0313002:1031

Система координат =

Зона № =

Обозначение характерных точек границ	Координаты, м				Метод определения координат	Формулы, примененные для расчета средней квадратической погрешности определения координат характерных точек границ (Mt), с подставленными в такие формулы значениями и итоговые (вычисленные) значения Mt, м	Описание закрепления точки
	содержатся в Едином государственном реестре недвижимости		определены в результате выполнения комплексных кадастровых работ				
	X	Y	X	Y			
1	2	3	4	5	6	7	8
—	—	—	—	—	—	—	—

2. Сведения о частях границ уточняемого земельного участка с кадастровым номером 13:15:0313002:1031

Обозначение части границ		Горизонтальное проложение (S), м	Описание прохождения части границ	Сведения о согласовании местоположения границ (согласовано/спорное)
от т.	до т.			
1	2	3	4	5
—	—	—	—	—

3. Сведения о характеристиках уточняемого земельного участка с кадастровым номером 13:15:0313002:1031

№ п/п	Наименование характеристики земельного участка	Значение характеристики
1	2	3
1.	Адрес земельного участка	Мордовия Респ, Лямбирский р-н, Первомайск с, Новая ул, 17-1
1.1	Сведения о местоположении земельного участка (при отсутствии адреса) в структурированном в соответствии с федеральной информационной адресной системой виде	—
1.2	Дополнительные сведения о местоположении земельного участка	—
2.	Площадь земельного участка \pm величина погрешности определения (вычисления) площади ($P \pm \Delta P$), м ²	—
3.	Формула, примененная для вычисления предельной погрешности определения площади земельного участка с подставленными значениями и итоговые (вычисленные) значения (ΔP), м ²	—
4.	Площадь земельного участка согласно сведениям Единого государственного реестра недвижимости ($P_{\text{кад}}$), м ²	2500
5.	Оценка расхождения P и $P_{\text{кад}}$ ($P - P_{\text{кад}}$), м ²	—
6.	Предельные минимальный и максимальный размеры земельного участка ($P_{\text{мин}}$ и $P_{\text{макс}}$), м ²	—
7.	Вид (виды) разрешенного использования	—
7.1	Дополнительные сведения об использовании земельного участка	—

8.	Кадастровый или иной государственный учетный номер (инвентарный) здания, сооружения, объекта незавершенного строительства, расположенного на земельном участке	—
9.	Сведения о земельных участках (землях общего пользования, территории общего пользования), посредством которых обеспечивается доступ	—
10.	Иные сведения	—

4. Пояснения к сведениям об уточняемом земельном участке с кадастровым номером:
13:15:0313002:1031

1.	—
----	---

Сведения об уточняемых земельных участках

1. Сведения о характерных точках границ уточняемого земельного участка с кадастровым номером 13:15:0313002:1041

Система координат =

Зона № =

Обозначение характерных точек границ	Координаты, м				Метод определения координат	Формулы, примененные для расчета средней квадратической погрешности определения координат характерных точек границ (Mt), с подставленными в такие формулы значениями и итоговые (вычисленные) значения Mt, м	Описание закрепления точки
	содержатся в Едином государственном реестре недвижимости		определены в результате выполнения комплексных кадастровых работ				
	X	Y	X	Y			
1	2	3	4	5	6	7	8
—	—	—	—	—	—	—	—

2. Сведения о частях границ уточняемого земельного участка с кадастровым номером 13:15:0313002:1041

Обозначение части границ		Горизонтальное проложение (S), м	Описание прохождения части границ	Сведения о согласовании местоположения границ (согласовано/спорное)
от т.	до т.			
1	2	3	4	5
—	—	—	—	—

3. Сведения о характеристиках уточняемого земельного участка с кадастровым номером 13:15:0313002:1041

№ п/п	Наименование характеристики земельного участка	Значение характеристики
1	2	3
1.	Адрес земельного участка	Мордовия Респ, Лямбирский р-н, Первомайское с/п, Первомайск с, Полевая ул, 30
1.1	Сведения о местоположении земельного участка (при отсутствии адреса) в структурированном в соответствии с федеральной информационной адресной системой виде	—
1.2	Дополнительные сведения о местоположении земельного участка	—
2.	Площадь земельного участка \pm величина погрешности определения (вычисления) площади ($P \pm \Delta P$), м ²	—
3.	Формула, примененная для вычисления предельной погрешности определения площади земельного участка с подставленными значениями и итоговые (вычисленные) значения (ΔP), м ²	—
4.	Площадь земельного участка согласно сведениям Единого государственного реестра недвижимости ($P_{\text{кад}}$), м ²	2000
5.	Оценка расхождения P и $P_{\text{кад}}$ ($P - P_{\text{кад}}$), м ²	—
6.	Предельные минимальный и максимальный размеры земельного участка ($P_{\text{мин}}$ и $P_{\text{макс}}$), м ²	—
7.	Вид (виды) разрешенного использования	—
7.1	Дополнительные сведения об использовании земельного участка	—
8.	Кадастровый или иной государственный учетный номер (инвентарный) здания, сооружения, объекта незавершенного строительства, расположенного на земельном участке	—
9.	Сведения о земельных участках (землях общего пользования, территории общего пользования), посредством которых обеспечивается доступ	—
10.	Иные сведения	—

4. Пояснения к сведениям об уточняемом земельном участке с кадастровым номером:

13:15:0313002:1041

1.

Сведения об уточняемых земельных участках

1. Сведения о характерных точках границ уточняемого земельного участка с кадастровым номером 13:15:0313002:1049

Система координат =

Зона №

Обозначение характерных точек границ	Координаты, м				Метод определения координат	Формулы, примененные для расчета средней квадратической погрешности определения координат характерных точек границ (Mt), с подставленными в такие формулы значениями и итоговые (вычисленные) значения Mt, м	Описание закрепления точки
	содержатся в Едином государственном реестре недвижимости		определены в результате выполнения комплексных кадастровых работ				
	X	Y	X	Y			
1	2	3	4	5	6	7	8
—	—	—	—	—	—	—	—

2. Сведения о частях границ уточняемого земельного участка с кадастровым номером 13:15:0313002:1049

Обозначение части границ		Горизонтальное проложение (S), м	Описание прохождения части границ	Сведения о согласовании местоположения границ (согласовано/спорное)
от т.	до т.			
1	2	3	4	5
—	—	—	—	—

3. Сведения о характеристиках уточняемого земельного участка с кадастровым номером 13:15:0313002:1049

№ п/п	Наименование характеристики земельного участка	Значение характеристики
1	2	3
1.	Адрес земельного участка	Мордовия Респ, Лямбирский р-н, Первомайск с, Заречная ул, 21 д

1.1	Сведения о местоположении земельного участка (при отсутствии адреса) в структурированном в соответствии с федеральной информационной адресной системой виде	—
1.2	Дополнительные сведения о местоположении земельного участка	—
2.	Площадь земельного участка \pm величина погрешности определения (вычисления) площади ($P \pm \Delta P$), м ²	—
3.	Формула, примененная для вычисления предельной погрешности определения площади земельного участка с подставленными значениями и итоговые (вычисленные) значения (ΔP), м ²	—
4.	Площадь земельного участка согласно сведениям Единого государственного реестра недвижимости ($P_{\text{кад}}$), м ²	655
5.	Оценка расхождения P и $P_{\text{кад}}$ ($P - P_{\text{кад}}$), м ²	—
6.	Предельные минимальный и максимальный размеры земельного участка ($P_{\text{мин}}$ и $P_{\text{макс}}$), м ²	—
7.	Вид (виды) разрешенного использования	—
7.1	Дополнительные сведения об использовании земельного участка	—
8.	Кадастровый или иной государственный учетный номер (инвентарный) здания, сооружения, объекта незавершенного строительства, расположенного на земельном участке	—
9.	Сведения о земельных участках (землях общего пользования, территории общего пользования), посредством которых обеспечивается доступ	—
10.	Иные сведения	—

4. Пояснения к сведениям об уточняемом земельном участке с кадастровым номером:
13:15:0313002:1049

1.	—
----	---

Сведения об уточняемых земельных участках

1. Сведения о характерных точках границ уточняемого земельного участка с кадастровым номером 13:15:0313002:1054

Система координат =

Зона № =

Обозначение характерных точек границ	Координаты, м				Метод определения координат	Формулы, примененные для расчета средней квадратической погрешности определения координат характерных точек границ (Mt), с подставленными в такие формулы значениями и итоговые (вычисленные) значения Mt, м	Описание закрепления точки
	содержатся в Едином государственном реестре недвижимости		определены в результате выполнения комплексных кадастровых работ				
	X	Y	X	Y			
1	2	3	4	5	6	7	8
—	—	—	—	—	—	—	—

2. Сведения о частях границ уточняемого земельного участка с кадастровым номером 13:15:0313002:1054

Обозначение части границ		Горизонтальное проложение (S), м	Описание прохождения части границ	Сведения о согласовании местоположения границ (согласовано/спорное)
от т.	до т.			
1	2	3	4	5
—	—	—	—	—

3. Сведения о характеристиках уточняемого земельного участка с кадастровым номером 13:15:0313002:1054

№ п/п	Наименование характеристики земельного участка	Значение характеристики
1	2	3
1.	Адрес земельного участка	Мордовия Респ, Лямбирский р-н, Первомайское с/п, Первомайск с, Полевая ул, 12 д
1.1	Сведения о местоположении земельного участка (при отсутствии адреса) в структурированном в соответствии с федеральной информационной адресной системой виде	—
1.2	Дополнительные сведения о местоположении земельного участка	—
2.	Площадь земельного участка ± величина	—

	погрешности определения (вычисления) площади ($P \pm \Delta P$), м ²	
3.	Формула, примененная для вычисления предельной погрешности определения площади земельного участка с подставленными значениями и итоговые (вычисленные) значения (ΔP), м ²	—
4.	Площадь земельного участка согласно сведениям Единого государственного реестра недвижимости ($P_{\text{кад}}$), м ²	2000
5.	Оценка расхождения P и $P_{\text{кад}}$ ($P - P_{\text{кад}}$), м ²	—
6.	Предельные минимальный и максимальный размеры земельного участка ($P_{\text{мин}}$ и $P_{\text{макс}}$), м ²	—
7.	Вид (виды) разрешенного использования	—
7.1	Дополнительные сведения об использовании земельного участка	—
8.	Кадастровый или иной государственный учетный номер (инвентарный) здания, сооружения, объекта незавершенного строительства, расположенного на земельном участке	—
9.	Сведения о земельных участках (землях общего пользования, территории общего пользования), посредством которых обеспечивается доступ	—
10.	Иные сведения	—

4. Пояснения к сведениям об уточняемом земельном участке с кадастровым номером:
13:15:0313002:1054

1.	—
----	---

Сведения об уточняемых земельных участках

1. Сведения о характерных точках границ уточняемого земельного участка с кадастровым номером 13:15:0313002:1494

Система координат =

Зона № =

Обозначение характерных точек границ	Координаты, м		Метод определения координат	Формулы, примененные для расчета средней квадратической погрешности определения координат характерных	Описание закрепления точки
	содержатся в Едином государственном реестре недвижимости	определены в результате выполнения комплексных кадастровых работ			

	X	Y	X	Y		точек границ (Mt), с подставленными в такие формулы значениями и итоговые (вычисленные) значения Mt, м	
1	2	3	4	5	6	7	8
—	—	—	—	—	—	—	—

2. Сведения о частях границ уточняемого земельного участка с кадастровым номером 13:15:0313002:1494

Обозначение части границ		Горизонтальное проложение (S), м	Описание прохождения части границ	Сведения о согласовании местоположения границ (согласовано/спорное)
от т.	до т.			
1	2	3	4	5
—	—	—	—	—

3. Сведения о характеристиках уточняемого земельного участка с кадастровым номером 13:15:0313002:1494

№ п/п	Наименование характеристики земельного участка	Значение характеристики
1	2	3
1.	Адрес земельного участка	Мордовия Респ, Лямбирский р-н, Первомайское с/п, Первомайск с, Центральная ул, 11 д
1.1	Сведения о местоположении земельного участка (при отсутствии адреса) в структурированном в соответствии с федеральной информационной адресной системой виде	—
1.2	Дополнительные сведения о местоположении земельного участка	—
2.	Площадь земельного участка \pm величина погрешности определения (вычисления) площади ($P \pm \Delta P$), м ²	—
3.	Формула, примененная для вычисления предельной погрешности определения площади земельного участка с подставленными значениями и итоговые (вычисленные) значения (ΔP), м ²	—
4.	Площадь земельного участка согласно сведениям Единого государственного реестра недвижимости	1500

	$(P_{\text{кад}}), \text{ м}^2$	
5.	Оценка расхождения P и $P_{\text{кад}}$ $(P - P_{\text{кад}}), \text{ м}^2$	—
6.	Предельные минимальный и максимальный размеры земельного участка $(P_{\text{мин}}$ и $P_{\text{макс}}), \text{ м}^2$	—
7.	Вид (виды) разрешенного использования	—
7.1	Дополнительные сведения об использовании земельного участка	—
8.	Кадастровый или иной государственный учетный номер (инвентарный) здания, сооружения, объекта незавершенного строительства, расположенного на земельном участке	—
9.	Сведения о земельных участках (землях общего пользования, территории общего пользования), посредством которых обеспечивается доступ	—
10.	Иные сведения	—

4. Пояснения к сведениям об уточняемом земельном участке с кадастровым номером:
13:15:0313002:1494

1.	—
----	---

Сведения об уточняемых земельных участках

1. Сведения о характерных точках границ уточняемого земельного участка с кадастровым номером 13:15:0313002:1559

Система координат =

Зона № =

Обозначение характерных точек границ	Координаты, м				Метод определения координат	Формулы, примененные для расчета средней квадратической погрешности определения координат характерных точек границ (Mt), с подставленными в такие формулы значениями и итоговые (вычисленные) значения Mt, м	Описание закрепления точки
	содержатся в Едином государственном реестре недвижимости		определены в результате выполнения комплексных кадастровых работ				
	X	Y	X	Y			
1	2	3	4	5	6	7	8
—	—	—	—	—	—	—	—

2. Сведения о частях границ уточняемого земельного участка с кадастровым номером 13:15:0313002:1559

Обозначение части границ		Горизонтальное проложение (S), м	Описание прохождения части границ	Сведения о согласовании местоположения границ (согласовано/спорное)
от т.	до т.			
1	2	3	4	5
—	—	—	—	—

3. Сведения о характеристиках уточняемого земельного участка с кадастровым номером 13:15:0313002:1559

№ п/п	Наименование характеристики земельного участка	Значение характеристики
1	2	3
1.	Адрес земельного участка	Мордовия Респ, Лямбирский р-н, Первомайск с, Новая ул, 19 д
1.1	Сведения о местоположении земельного участка (при отсутствии адреса) в структурированном в соответствии с федеральной информационной адресной системой виде	—
1.2	Дополнительные сведения о местоположении земельного участка	—
2.	Площадь земельного участка \pm величина погрешности определения (вычисления) площади ($P \pm \Delta P$), м ²	—
3.	Формула, примененная для вычисления предельной погрешности определения площади земельного участка с подставленными значениями и итоговые (вычисленные) значения (ΔP), м ²	—
4.	Площадь земельного участка согласно сведениям Единого государственного реестра недвижимости ($P_{\text{кад}}$), м ²	3800
5.	Оценка расхождения P и $P_{\text{кад}}$ ($P - P_{\text{кад}}$), м ²	—
6.	Предельные минимальный и максимальный размеры земельного участка ($P_{\text{мин}}$ и $P_{\text{макс}}$), м ²	—
7.	Вид (виды) разрешенного использования	—
7.1	Дополнительные сведения об использовании земельного участка	—

8.	Кадастровый или иной государственный учетный номер (инвентарный) здания, сооружения, объекта незавершенного строительства, расположенного на земельном участке	—
9.	Сведения о земельных участках (землях общего пользования, территории общего пользования), посредством которых обеспечивается доступ	—
10.	Иные сведения	—

4. Пояснения к сведениям об уточняемом земельном участке с кадастровым номером:
13:15:0313002:1559

1.	—
----	---

Сведения об уточняемых земельных участках, необходимые для исправления реестровых ошибок в сведениях о местоположении их границ

1. Сведения о характерных точках границ уточняемого земельного участка с кадастровым номером 13:15:0313002:18

Система координат МСК-13, зона 1

Зона № 1

Обозначение характерных точек границ	Координаты, м				Метод определения координат	Формулы, примененные для расчета средней квадратической погрешности определения координат характерных точек границ (Mt), с подставленными в такие формулы значениями и итоговые (вычисленные) значения Mt, м	Описание закрепления точки
	содержатся в Едином государственно м реестре недвижимости		определены в ходе выполнения комплексных кадастровых работ				
	X	Y	X	Y			
1	2	3	4	5	6	7	8
1	41974 4.52	12816 48.23	—	—	—	—	—
2	41983 3.35	12815 84.41	—	—	—	—	—
3	41985 0.92	12816 01.89	—	—	—	—	—
4	41976 6.03	12816 73.88	—	—	—	—	—

1	41974 4.52	12816 48.23	—	—	—	—	—
---	---------------	----------------	---	---	---	---	---

2. Сведения о частях границ уточняемого земельного участка с кадастровым номером 13:15:0313002:18

Обозначение части границ		Горизонтальное проложение (S), м	Описание прохождения части границ	Сведения о согласовании местоположения границ (согласовано/спорное)
от т.	до т.			
1	2	3	4	5
1	2	109.38	—	—
2	3	24.78	—	—
3	4	111.31	—	—
4	1	33.48	—	—

3. Сведения о характеристиках уточняемого земельного участка с кадастровым номером 13:15:0313002:18

№ п/п	Наименование характеристики	Значение характеристики
1	2	3
1.	Адрес земельного участка	—
1.1	Сведения о местоположении земельного участка (при отсутствии адреса) в структурированном в соответствии с федеральной информационной адресной системой виде	—
1.2	Дополнительные сведения о местоположении земельного участка	—
2.	Площадь земельного участка \pm величина предельной погрешности определения (вычисления) площади ($P \pm \Delta P$), м ²	3200
3.	Формула, примененная для вычисления предельной погрешности определения площади земельного участка с подставленными значениями (ΔP), м ²	—
4.	Площадь земельного участка согласно сведениям Единого государственного реестра недвижимости ($P_{\text{кад}}$), м ²	—
5.	Оценка расхождения P и $P_{\text{кад}}$ ($P - P_{\text{кад}}$), м ²	—

6.	Предельные минимальный и максимальный размеры земельного участка (P_{\min} и P_{\max}), m^2	–
7.	Кадастровый номер или иной государственный учетный номер (инвентарный) объекта недвижимости, расположенного на земельном участке	–
8.	Вид (виды) разрешенного использования	–
8.1	Дополнительные сведения об использовании земельного участка	–
9.	Сведения о земельных участках (землях общего пользования, территории общего пользования), посредством которых обеспечивается доступ	–
10.	Иные сведения	–

4. Пояснения к сведениям об уточняемом земельном участке с кадастровым номером: 13:15:0313002:18

1.	–
----	---

Сведения об уточняемых земельных участках, необходимые для исправления реестровых ошибок в сведениях о местоположении их границ

1. Сведения о характерных точках границ уточняемого земельного участка с кадастровым номером 13:15:0313002:51

Система координат СК кадастрового округа

Зона № –

Обозначение характерных точек границ	Координаты, м				Метод определения координат	Формулы, примененные для расчета средней квадратической погрешности определения координат характерных точек границ (Mt), с подставленными в такие формулы значениями и итоговые (вычисленные) значения Mt, м	Описание закрепления точки
	содержатся в Едином государственно м реестре недвижимости		определены в ходе выполнения комплексных кадастровых работ				
	X	Y	X	Y			
1	2	3	4	5	6	7	8
184	41818 5.56	12816 45.50	—	—	—	—	—

185	41819 0.94	12818 03.70	—	—	—	—	—
186	41816 9.94	12818 06.00	—	—	—	—	—
187	41816 0.81	12816 52.25	—	—	—	—	—
184	41818 5.56	12816 45.50	—	—	—	—	—

2. Сведения о частях границ уточняемого земельного участка с кадастровым номером 13:15:0313002:51

Обозначение части границ		Горизонтальное проложение (S), м	Описание прохождения части границ	Сведения о согласовании местоположения границ (согласовано/спорное)
от т.	до т.			
1	2	3	4	5
184	185	158.29	—	—
185	186	21.13	—	—
186	187	154.02	—	—
187	184	25.65	—	—

3. Сведения о характеристиках уточняемого земельного участка с кадастровым номером 13:15:0313002:51

№ п/п	Наименование характеристики	Значение характеристики
1	2	3
1.	Адрес земельного участка	—
1.1	Сведения о местоположении земельного участка (при отсутствии адреса) в структурированном в соответствии с федеральной информационной адресной системой виде	—
1.2	Дополнительные сведения о местоположении земельного участка	—
2.	Площадь земельного участка \pm величина предельной погрешности определения (вычисления) площади ($P \pm \Delta P$), м ²	3600
3.	Формула, примененная для вычисления предельной погрешности определения площади земельного	—

	участка с подставленными значениями (ΔP), м ²	
4.	Площадь земельного участка согласно сведениям Единого государственного реестра недвижимости ($P_{\text{кад}}$), м ²	—
5.	Оценка расхождения P и $P_{\text{кад}}$ ($P - P_{\text{кад}}$), м ²	—
6.	Предельные минимальный и максимальный размеры земельного участка ($P_{\text{мин}}$ и $P_{\text{макс}}$), м ²	—
7.	Кадастровый номер или иной государственный учетный номер (инвентарный) объекта недвижимости, расположенного на земельном участке	—
8.	Вид (виды) разрешенного использования	—
8.1	Дополнительные сведения об использовании земельного участка	—
9.	Сведения о земельных участках (землях общего пользования, территории общего пользования), посредством которых обеспечивается доступ	—
10.	Иные сведения	—

4. Пояснения к сведениям об уточняемом земельном участке с кадастровым номером: 13:15:0313002:51

1.	—
----	---

Сведения об уточняемых земельных участках, необходимые для исправления реестровых ошибок в сведениях о местоположении их границ

1. Сведения о характерных точках границ уточняемого земельного участка с кадастровым номером 13:15:0313002:138

Система координат <u>СК кадастрового округа</u>					Зона № <u> </u>		
Обозначение характерных точек границ	Координаты, м				Метод определения координат	Формулы, примененные для расчета средней квадратической погрешности определения координат характерных точек границ (Mt), с подставленными в такие формулы значениями и итоговые (вычисленные)	Описание закрепления точки
	содержатся в Едином государственно м реестре недвижимости		определены в ходе выполнения комплексных кадастровых работ				
	X	Y	X	Y			

						значения Mt, м	
1	2	3	4	5	6	7	8
276	41841 0.94	12811 82.13	—	—	—	—	—
277	41842 6.53	12811 62.25	—	—	—	—	—
278	41843 1.09	12811 65.75	—	—	—	—	—
279	41844 9.34	12811 79.75	—	—	—	—	—
280	41847 7.22	12811 99.00	—	—	—	—	—
281	41853 2.56	12812 35.75	—	—	—	—	—
282	41852 4.31	12812 53.33	—	—	—	—	—
283	41846 3.00	12812 16.07	—	—	—	—	—
284	41842 8.47	12811 95.13	—	—	—	—	—
276	41841 0.94	12811 82.13	—	—	—	—	—

2. Сведения о частях границ уточняемого земельного участка с кадастровым номером 13:15:0313002:138

Обозначение части границ		Горизонтальное проложение (S), м	Описание прохождения части границ	Сведения о согласовании местоположения границ (согласовано/спорное)
от т.	до т.			
1	2	3	4	5
—	—	—	—	—

3. Сведения о характеристиках уточняемого земельного участка с кадастровым номером 13:15:0313002:138

№ п/п	Наименование характеристики	Значение характеристики
-------	-----------------------------	-------------------------

1	2	3
1.	Адрес земельного участка	—
1.1	Сведения о местоположении земельного участка (при отсутствии адреса) в структурированном в соответствии с федеральной информационной адресной системой виде	—
1.2	Дополнительные сведения о местоположении земельного участка	—
2.	Площадь земельного участка \pm величина предельной погрешности определения (вычисления) площади ($P \pm \Delta P$), м ²	2918
3.	Формула, примененная для вычисления предельной погрешности определения площади земельного участка с подставленными значениями (ΔP), м ²	—
4.	Площадь земельного участка согласно сведениям Единого государственного реестра недвижимости ($P_{\text{кад}}$), м ²	—
5.	Оценка расхождения P и $P_{\text{кад}}$ ($P - P_{\text{кад}}$), м ²	—
6.	Предельные минимальный и максимальный размеры земельного участка ($P_{\text{мин}}$ и $P_{\text{макс}}$), м ²	—
7.	Кадастровый номер или иной государственный учетный номер (инвентарный) объекта недвижимости, расположенного на земельном участке	—
8.	Вид (виды) разрешенного использования	—
8.1	Дополнительные сведения об использовании земельного участка	—
9.	Сведения о земельных участках (землях общего пользования, территории общего пользования), посредством которых обеспечивается доступ	—
10.	Иные сведения	—
4. Пояснения к сведениям об уточняемом земельном участке с кадастровым номером: 13:15:0313002:138		
1.	—	
Сведения об уточняемых земельных участках, необходимые для исправления реестровых ошибок в сведениях о местоположении их границ		

1. Сведения о характерных точках границ уточняемого земельного участка с кадастровым номером <u>13:15:0313002:165</u>							
Система координат <u>СК кадастрового округа</u>					Зона № <u> </u>		
Обозначение характерных точек границ	Координаты, м				Метод определения координат	Формулы, примененные для расчета средней квадратической погрешности определения координат характерных точек границ (Mt), с подставленными в такие формулы значениями и итоговые (вычисленные) значения Mt, м	Описание закрепления точки
	содержатся в Едином государственно м реестре недвижимости		определены в ходе выполнения комплексных кадастровых работ				
	X	Y	X	Y			
1	2	3	4	5	6	7	8
285	41857 0.03	12813 83.79	—	—	—	—	—
286	41857 0.05	12813 84.00	—	—	—	—	—
287	41856 9.87	12813 84.02	—	—	—	—	—
288	41856 9.85	12813 83.81	—	—	—	—	—
285	41857 0.03	12813 83.79	—	—	—	—	—
—	—	—	—	—	—	—	—
4737	41860 2.98	12812 39.20	—	—	—	—	—
4738	41859 8.57	12812 64.42	—	—	—	—	—
4739	41858 2.35	12813 33.88	—	—	—	—	—
4740	41857 9.18	12813 53.98	—	—	—	—	—
4741	41858 7.21	12813 55.50	—	—	—	—	—

4742	41858 2.13	12813 84.95	—	—	—	—	—
4743	41853 6.60	12813 83.15	—	—	—	—	—
4744	41853 9.23	12813 66.10	—	—	—	—	—
4745	41854 3.57	12813 37.98	—	—	—	—	—
4746	41855 6.31	12812 55.48	—	—	—	—	—
4747	41856 0.54	12812 26.19	—	—	—	—	—
4748	41859 9.15	12812 32.21	—	—	—	—	—
4737	41860 2.98	12812 39.20	—	—	—	—	—

2. Сведения о частях границ уточняемого земельного участка с кадастровым номером 13:15:0313002:165

Обозначение части границ		Горизонтальное проложение (S), м	Описание прохождения части границ	Сведения о согласовании местоположения границ (согласовано/спорное)
от т.	до т.			
1	2	3	4	5
285	286	.21	—	—
286	287	.18	—	—
287	288	.21	—	—
288	285	.18	—	—
—	—	—	—	—
4737	4738	25.60	—	—
4738	4739	71.33	—	—
4739	4740	20.35	—	—
4740	4741	8.17	—	—
4741	4742	29.88	—	—

4742	4743	45.57	—	—
4743	4744	17.25	—	—
4744	4745	28.45	—	—
4745	4746	83.48	—	—
4746	4747	29.59	—	—
4747	4748	39.08	—	—
4748	4737	7.97	—	—

3. Сведения о характеристиках уточняемого земельного участка с кадастровым номером 13:15:0313002:165

№ п/п	Наименование характеристики	Значение характеристики
1	2	3
1.	Адрес земельного участка	—
1.1	Сведения о местоположении земельного участка (при отсутствии адреса) в структурированном в соответствии с федеральной информационной адресной системой виде	—
1.2	Дополнительные сведения о местоположении земельного участка	—
2.	Площадь земельного участка \pm величина предельной погрешности определения (вычисления) площади ($P \pm \Delta P$), м ²	6507
3.	Формула, примененная для вычисления предельной погрешности определения площади земельного участка с подставленными значениями (ΔP), м ²	—
4.	Площадь земельного участка согласно сведениям Единого государственного реестра недвижимости ($P_{\text{кад}}$), м ²	—
5.	Оценка расхождения P и $P_{\text{кад}}$ ($P - P_{\text{кад}}$), м ²	—
6.	Предельные минимальный и максимальный размеры земельного участка ($P_{\text{мин}}$ и $P_{\text{макс}}$), м ²	—
7.	Кадастровый номер или иной государственный учетный номер (инвентарный) объекта недвижимости, расположенного на земельном участке	—

8.	Вид (виды) разрешенного использования	–
8.1	Дополнительные сведения об использовании земельного участка	–
9.	Сведения о земельных участках (землях общего пользования, территории общего пользования), посредством которых обеспечивается доступ	–
10.	Иные сведения	–

4. Пояснения к сведениям об уточняемом земельном участке с кадастровым номером: 13:15:0313002:165

1.	–
----	---

Сведения об уточняемых земельных участках, необходимые для исправления реестровых ошибок в сведениях о местоположении их границ

1. Сведения о характерных точках границ уточняемого земельного участка с кадастровым номером 13:15:0313002:169

Система координат СК кадастрового округа

Зона № –

Обозначение характерных точек границ	Координаты, м				Метод определения координат	Формулы, примененные для расчета средней квадратической погрешности определения координат характерных точек границ (Mt), с подставленными в такие формулы значениями и итоговые (вычисленные) значения Mt, м	Описание закрепления точки
	содержатся в Едином государственно м реестре недвижимости		определены в ходе выполнения комплексных кадастровых работ				
	X	Y	X	Y			
1	2	3	4	5	6	7	8
н 1	41852 4.14	12812 57.15	—	—	—	—	—
н 2	41850 9.06	12812 81.56	—	—	—	—	—
н 3	41844 4.08	12812 41.12	—	—	—	—	—
н 4	41843 0.82	12812 31.03	—	—	—	—	—

н 5	41839 4.42	12812 07.94	—	—	—	—	—
1	41841 0.94	12811 82.13	—	—	—	—	—
2	41842 8.47	12811 95.13	—	—	—	—	—
н 1	41852 4.14	12812 57.15	—	—	—	—	—

2. Сведения о частях границ уточняемого земельного участка с кадастровым номером 13:15:0313002:169

Обозначение части границ		Горизонтальное проложение (S), м	Описание прохождения части границ	Сведения о согласовании местоположения границ (согласовано/спорное)
от т.	до т.			
1	2	3	4	5
—	—	—	—	—

3. Сведения о характеристиках уточняемого земельного участка с кадастровым номером 13:15:0313002:169

№ п/п	Наименование характеристики	Значение характеристики
1	2	3
1.	Адрес земельного участка	—
1.1	Сведения о местоположении земельного участка (при отсутствии адреса) в структурированном в соответствии с федеральной информационной адресной системой виде	—
1.2	Дополнительные сведения о местоположении земельного участка	—
2.	Площадь земельного участка \pm величина предельной погрешности определения (вычисления) площади ($P \pm \Delta P$), м ²	4000
3.	Формула, примененная для вычисления предельной погрешности определения площади земельного участка с подставленными значениями (ΔP), м ²	—
4.	Площадь земельного участка согласно сведениям Единого государственного реестра недвижимости ($P_{\text{кад}}$), м ²	—

5.	Оценка расхождения P и $P_{\text{кад}}$ ($P - P_{\text{кад}}$), м^2	—
6.	Предельные минимальный и максимальный размеры земельного участка ($P_{\text{мин}}$ и $P_{\text{макс}}$), м^2	—
7.	Кадастровый номер или иной государственный учетный номер (инвентарный) объекта недвижимости, расположенного на земельном участке	—
8.	Вид (виды) разрешенного использования	—
8.1	Дополнительные сведения об использовании земельного участка	—
9.	Сведения о земельных участках (землях общего пользования, территории общего пользования), посредством которых обеспечивается доступ	—
10.	Иные сведения	—

4. Пояснения к сведениям об уточняемом земельном участке с кадастровым номером: 13:15:0313002:169

1.	—
----	---

Сведения об уточняемых земельных участках, необходимые для исправления реестровых ошибок в сведениях о местоположении их границ

1. Сведения о характерных точках границ уточняемого земельного участка с кадастровым номером 13:15:0313002:171

Система координат СК кадастрового округа Зона № —

Обозначение характерных точек границ	Координаты, м				Метод определения координат	Формулы, примененные для расчета средней квадратической погрешности определения координат характерных точек границ (Mt), с подставленными в такие формулы значениями и итоговые (вычисленные) значения Mt, м	Описание закрепления точки
	содержатся в Едином государственно м реестре недвижимости		определены в ходе выполнения комплексных кадастровых работ				
	X	Y	X	Y			
1	2	3	4	5	6	7	8
628	41873	12813	—	—	—	—	—

	5.96	90.96					
629	41871 0.46	12813 82.86	—	—	—	—	—
630	41879 6.97	12812 48.09	—	—	—	—	—
631	41880 4.81	12812 40.16	—	—	—	—	—
632	41881 9.06	12812 50.27	—	—	—	—	—
633	41879 7.48	12812 84.78	—	—	—	—	—
634	41874 3.70	12813 66.97	—	—	—	—	—
635	41874 2.02	12813 72.27	—	—	—	—	—
628	41873 5.96	12813 90.96	—	—	—	—	—

2. Сведения о частях границ уточняемого земельного участка с кадастровым номером 13:15:0313002:171

Обозначение части границ		Горизонтальное проложение (S), м	Описание прохождения части границ	Сведения о согласовании местоположения границ (согласовано/спорное)
от т.	до т.			
1	2	3	4	5
628	629	26.76	—	—
629	630	160.15	—	—
630	631	11.15	—	—
631	632	17.47	—	—
632	633	40.70	—	—
633	634	98.22	—	—
634	635	5.56	—	—
635	628	19.65	—	—

3. Сведения о характеристиках уточняемого земельного участка с кадастровым номером 13:15:0313002:171

№ п/п	Наименование характеристики	Значение характеристики
1	2	3
1.	Адрес земельного участка	—
1.1	Сведения о местоположении земельного участка (при отсутствии адреса) в структурированном в соответствии с федеральной информационной адресной системой виде	—
1.2	Дополнительные сведения о местоположении земельного участка	—
2.	Площадь земельного участка \pm величина предельной погрешности определения (вычисления) площади ($P \pm \Delta P$), м ²	3399
3.	Формула, примененная для вычисления предельной погрешности определения площади земельного участка с подставленными значениями (ΔP), м ²	—
4.	Площадь земельного участка согласно сведениям Единого государственного реестра недвижимости ($P_{\text{кад}}$), м ²	—
5.	Оценка расхождения P и $P_{\text{кад}}$ ($P - P_{\text{кад}}$), м ²	—
6.	Предельные минимальный и максимальный размеры земельного участка ($P_{\text{мин}}$ и $P_{\text{макс}}$), м ²	—
7.	Кадастровый номер или иной государственный учетный номер (инвентарный) объекта недвижимости, расположенного на земельном участке	—
8.	Вид (виды) разрешенного использования	—
8.1	Дополнительные сведения об использовании земельного участка	—
9.	Сведения о земельных участках (землях общего пользования, территории общего пользования), посредством которых обеспечивается доступ	—
10.	Иные сведения	—
4. Пояснения к сведениям об уточняемом земельном участке с кадастровым номером: 13:15:0313002:171		
1.	—	

Сведения об уточняемых земельных участках, необходимые для исправления реестровых ошибок в сведениях о местоположении их границ

1. Сведения о характерных точках границ уточняемого земельного участка с кадастровым номером 13:15:0313002:188

Система координат СК кадастрового округа

Зона №

Обозначение характерных точек границ	Координаты, м				Метод определения координат	Формулы, примененные для расчета средней квадратической погрешности определения координат характерных точек границ (Mt), с подставленными в такие формулы значениями и итоговые (вычисленные) значения Mt, м	Описание закрепления точки
	содержатся в Едином государственно м реестре недвижимости		определены в ходе выполнения комплексных кадастровых работ				
	X	Y	X	Y			
1	2	3	4	5	6	7	8
1	41909 1.29	12816 89.67	—	—	—	—	—
н 2	41910 5.38	12817 05.19	—	—	—	—	—
н 3	41909 4.68	12817 16.21	—	—	—	—	—
н 4	41906 6.85	12817 41.50	—	—	—	—	—
н 5	41905 5.36	12817 28.17	—	—	—	—	—
6	41906 0.80	12817 18.85	—	—	—	—	—
1	41909 1.29	12816 89.67	—	—	—	—	—

2. Сведения о частях границ уточняемого земельного участка с кадастровым номером 13:15:0313002:188

Обозначение части границ		Горизонтальное проложение (S), м	Описание прохождения части границ	Сведения о согласовании местоположения границ (согласовано/спорное)
от т.	до т.			

1	2	3	4	5
—	—	—	—	—

3. Сведения о характеристиках уточняемого земельного участка с кадастровым номером 13:15:0313002:188

№ п/п	Наименование характеристики	Значение характеристики
1	2	3
1.	Адрес земельного участка	—
1.1	Сведения о местоположении земельного участка (при отсутствии адреса) в структурированном в соответствии с федеральной информационной адресной системой виде	—
1.2	Дополнительные сведения о местоположении земельного участка	—
2.	Площадь земельного участка \pm величина предельной погрешности определения (вычисления) площади ($P \pm \Delta P$), м ²	1096
3.	Формула, примененная для вычисления предельной погрешности определения площади земельного участка с подставленными значениями (ΔP), м ²	—
4.	Площадь земельного участка согласно сведениям Единого государственного реестра недвижимости ($P_{\text{кад}}$), м ²	—
5.	Оценка расхождения P и $P_{\text{кад}}$ ($P - P_{\text{кад}}$), м ²	—
6.	Предельные минимальный и максимальный размеры земельного участка ($P_{\text{мин}}$ и $P_{\text{макс}}$), м ²	—
7.	Кадастровый номер или иной государственный учетный номер (инвентарный) объекта недвижимости, расположенного на земельном участке	—
8.	Вид (виды) разрешенного использования	—
8.1	Дополнительные сведения об использовании земельного участка	—
9.	Сведения о земельных участках (землях общего пользования, территории общего пользования), посредством которых обеспечивается доступ	—

10.	Иные сведения				—		
4. Пояснения к сведениям об уточняемом земельном участке с кадастровым номером: <u>13:15:0313002:188</u>							
1.	—						
Сведения об уточняемых земельных участках, необходимые для исправления реестровых ошибок в сведениях о местоположении их границ							
1. Сведения о характерных точках границ уточняемого земельного участка с кадастровым номером <u>13:15:0313002:218</u>							
Система координат <u>СК кадастрового округа</u>					Зона № <u>—</u>		
Обозначение характерных точек границ	Координаты, м				Метод определения координат	Формулы, примененные для расчета средней квадратической погрешности определения координат характерных точек границ (Mt), с подставленными в такие формулы значениями и итоговые (вычисленные) значения Mt, м	Описание закрепления точки
	содержатся в Едином государственном реестре недвижимости		определены в ходе выполнения комплексных кадастровых работ				
	X	Y	X	Y			
1	2	3	4	5	6	7	8
397	41923 1.94	12818 44.31	—	—	—	—	—
398	41922 7.17	12818 48.19	—	—	—	—	—
399	41931 8.13	12819 77.40	—	—	—	—	—
400	41932 8.93	12819 68.59	—	—	—	—	—
401	41925 2.23	12818 47.58	—	—	—	—	—
402	41924 5.60	12818 35.97	—	—	—	—	—
403	41922 0.23	12818 04.21	—	—	—	—	—

404	41920 8.50	12818 20.27	—	—	—	—	—
405	41922 8.38	12818 38.07	—	—	—	—	—
406	41922 9.88	12818 40.08	—	—	—	—	—
397	41923 1.94	12818 44.31	—	—	—	—	—

2. Сведения о частях границ уточняемого земельного участка с кадастровым номером 13:15:0313002:218

Обозначение части границ		Горизонтальное проложение (S), м	Описание прохождения части границ	Сведения о согласовании местоположения границ (согласовано/спорное)
от т.	до т.			
1	2	3	4	5
397	398	6.15	—	—
398	399	158.02	—	—
399	400	13.94	—	—
400	401	143.27	—	—
401	402	13.37	—	—
402	403	40.65	—	—
403	404	19.89	—	—
404	405	26.68	—	—
405	406	2.51	—	—
406	397	4.70	—	—

3. Сведения о характеристиках уточняемого земельного участка с кадастровым номером 13:15:0313002:218

№ п/п	Наименование характеристики	Значение характеристики
1	2	3
1.	Адрес земельного участка	—
1.1	Сведения о местоположении земельного участка (при отсутствии адреса) в структурированном в	—

	соответствии с федеральной информационной адресной системой в виде			
1.2	Дополнительные сведения о местоположении земельного участка	—		
2.	Площадь земельного участка \pm величина предельной погрешности определения (вычисления) площади ($P \pm \Delta P$), м ²	3412		
3.	Формула, примененная для вычисления предельной погрешности определения площади земельного участка с подставленными значениями (ΔP), м ²	—		
4.	Площадь земельного участка согласно сведениям Единого государственного реестра недвижимости ($P_{\text{кад}}$), м ²	—		
5.	Оценка расхождения P и $P_{\text{кад}}$ ($P - P_{\text{кад}}$), м ²	—		
6.	Предельные минимальный и максимальный размеры земельного участка ($P_{\text{мин}}$ и $P_{\text{макс}}$), м ²	—		
7.	Кадастровый номер или иной государственный учетный номер (инвентарный) объекта недвижимости, расположенного на земельном участке	—		
8.	Вид (виды) разрешенного использования	—		
8.1	Дополнительные сведения об использовании земельного участка	—		
9.	Сведения о земельных участках (землях общего пользования, территории общего пользования), посредством которых обеспечивается доступ	—		
10.	Иные сведения	—		
4. Пояснения к сведениям об уточняемом земельном участке с кадастровым номером: <u>13:15:0313002:218</u>				
1.	—			
Сведения об уточняемых земельных участках, необходимые для исправления реестровых ошибок в сведениях о местоположении их границ				
1. Сведения о характерных точках границ уточняемого земельного участка с кадастровым номером <u>13:15:0313002:243</u>				
Система координат <u>СК кадастрового округа</u>		Зона № <u>—</u>		
Обозначе	Координаты, м	Метод	Формулы,	Описание

ние характерн ых точек границ	содержатся в Едином государственно м реестре недвижимости		определены в ходе выполнения комплексных кадастровых работ		определения координат	примененные для расчета средней квадратической погрешности определения координат характерных точек границ (Mt), с подставленными в такие формулы значениями и итоговые (вычисленные) значения Mt, м	закреплен ия точки
	X	Y	X	Y			
1	2	3	4	5	6	7	8
157	60182 38.50	28164 7.13	—	—	—	—	—
158	60182 71.50	28164 1.44	—	—	—	—	—
159	60182 74.00	28166 2.34	—	—	—	—	—
160	60182 73.00	28166 2.47	—	—	—	—	—
161	60182 71.50	28166 5.19	—	—	—	—	—
162	60182 73.50	28167 6.50	—	—	—	—	—
163	60182 88.00	28191 7.19	—	—	—	—	—
164	60182 61.00	28191 8.91	—	—	—	—	—
165	60182 43.50	28168 3.03	—	—	—	—	—
157	60182 38.50	28164 7.13	—	—	—	—	—

2. Сведения о частях границ уточняемого земельного участка с кадастровым номером 13:15:0313002:243

Обозначение части границ		Горизонтальное проложение (S), м	Описание прохождения части границ	Сведения о согласовании местоположения границ (согласовано/спорное)
от т.	до т.			

1	2	3	4	5
157	158	33.49	—	—
158	159	21.05	—	—
159	160	1.01	—	—
160	161	3.11	—	—
161	162	11.49	—	—
162	163	241.13	—	—
163	164	27.05	—	—
164	165	236.53	—	—
165	157	36.25	—	—

3. Сведения о характеристиках уточняемого земельного участка с кадастровым номером 13:15:0313002:243

№ п/п	Наименование характеристики	Значение характеристики
1	2	3
1.	Адрес земельного участка	—
1.1	Сведения о местоположении земельного участка (при отсутствии адреса) в структурированном в соответствии с федеральной информационной адресной системой виде	—
1.2	Дополнительные сведения о местоположении земельного участка	—
2.	Площадь земельного участка \pm величина предельной погрешности определения (вычисления) площади ($P \pm \Delta P$), м ²	8000
3.	Формула, примененная для вычисления предельной погрешности определения площади земельного участка с подставленными значениями (ΔP), м ²	—
4.	Площадь земельного участка согласно сведениям Единого государственного реестра недвижимости ($P_{\text{кад}}$), м ²	—
5.	Оценка расхождения P и $P_{\text{кад}}$ ($P - P_{\text{кад}}$), м ²	—
6.	Предельные минимальный и максимальный размеры	—

	земельного участка ($P_{\text{мин}}$ и $P_{\text{макс}}$), м^2	
7.	Кадастровый номер или иной государственный учетный номер (инвентарный) объекта недвижимости, расположенного на земельном участке	—
8.	Вид (виды) разрешенного использования	—
8.1	Дополнительные сведения об использовании земельного участка	—
9.	Сведения о земельных участках (землях общего пользования, территории общего пользования), посредством которых обеспечивается доступ	—
10.	Иные сведения	—

4. Пояснения к сведениям об уточняемом земельном участке с кадастровым номером: 13:15:0313002:243

1.	—
----	---

Сведения об уточняемых земельных участках, необходимые для исправления реестровых ошибок в сведениях о местоположении их границ

1. Сведения о характерных точках границ уточняемого земельного участка с кадастровым номером 13:15:0313002:500

Система координат СК кадастрового округа

Зона № —

Обозначение характерных точек границ	Координаты, м				Метод определения координат	Формулы, примененные для расчета средней квадратической погрешности определения координат характерных точек границ (Mt), с подставленными в такие формулы значениями и итоговые (вычисленные) значения Mt, м	Описание закрепления точки
	содержатся в Едином государственно м реестре недвижимости		определены в ходе выполнения комплексных кадастровых работ				
	X	Y	X	Y			
1	2	3	4	5	6	7	8
140	9745.5 3	1656.5 3	—	—	—	—	—
141	9835.5	1586.2	—	—	—	—	—

	7	7					
142	9859.3 0	1612.6 2	—	—	—	—	—
143	9766.5 7	1683.2 3	—	—	—	—	—
140	9745.5 3	1656.5 3	—	—	—	—	—

2. Сведения о частях границ уточняемого земельного участка с кадастровым номером 13:15:0313002:500

Обозначение части границ		Горизонтальное проложение (S), м	Описание прохождения части границ	Сведения о согласовании местоположения границ (согласовано/спорное)
от т.	до т.			
1	2	3	4	5
140	141	114.21	—	—
141	142	35.46	—	—
142	143	116.55	—	—
143	140	33.99	—	—

3. Сведения о характеристиках уточняемого земельного участка с кадастровым номером 13:15:0313002:500

№ п/п	Наименование характеристики	Значение характеристики
1	2	3
1.	Адрес земельного участка	—
1.1	Сведения о местоположении земельного участка (при отсутствии адреса) в структурированном в соответствии с федеральной информационной адресной системой виде	—
1.2	Дополнительные сведения о местоположении земельного участка	—
2.	Площадь земельного участка \pm величина предельной погрешности определения (вычисления) площади ($P \pm \Delta P$), м ²	4000
3.	Формула, примененная для вычисления предельной погрешности определения площади земельного участка с подставленными значениями (ΔP), м ²	—

4.	Площадь земельного участка согласно сведениям Единого государственного реестра недвижимости ($P_{\text{кад}}$), м^2	—
5.	Оценка расхождения P и $P_{\text{кад}}$ ($P - P_{\text{кад}}$), м^2	—
6.	Предельные минимальный и максимальный размеры земельного участка ($P_{\text{мин}}$ и $P_{\text{макс}}$), м^2	—
7.	Кадастровый номер или иной государственный учетный номер (инвентарный) объекта недвижимости, расположенного на земельном участке	—
8.	Вид (виды) разрешенного использования	—
8.1	Дополнительные сведения об использовании земельного участка	—
9.	Сведения о земельных участках (землях общего пользования, территории общего пользования), посредством которых обеспечивается доступ	—
10.	Иные сведения	—

4. Пояснения к сведениям об уточняемом земельном участке с кадастровым номером: 13:15:0313002:500

1.	—
----	---

Сведения об уточняемых земельных участках, необходимые для исправления реестровых ошибок в сведениях о местоположении их границ

1. Сведения о характерных точках границ уточняемого земельного участка с кадастровым номером 13:15:0313002:506

Система координат <u>СК кадастрового округа</u>					Зона № <u> </u>		
Обозначение характерных точек границ	Координаты, м				Метод определения координат	Формулы, примененные для расчета средней квадратической погрешности определения координат характерных точек границ (Mt), с подставленными в такие формулы значениями и итоговые (вычисленные) значения Mt, м	Описание закрепления точки
	содержатся в Едином государственно м реестре недвижимости		определены в ходе выполнения комплексных кадастровых работ				
	X	Y	X	Y			

1	2	3	4	5	6	7	8
9	193.66	684.14	—	—	—	—	—
10	173.90	666.81	—	—	—	—	—
11	200.93	638.85	—	—	—	—	—
12	230.85	665.40	—	—	—	—	—
13	217.38	677.34	—	—	—	—	—
14	210.18	681.23	—	—	—	—	—
9	193.66	684.14	—	—	—	—	—

2. Сведения о частях границ уточняемого земельного участка с кадастровым номером 13:15:0313002:506

Обозначение части границ		Горизонтальное проложение (S), м	Описание прохождения части границ	Сведения о согласовании местоположения границ (согласовано/спорное)
от т.	до т.			
1	2	3	4	5
9	10	26.28	—	—
10	11	38.89	—	—
11	12	40.00	—	—
12	13	18.00	—	—
13	14	8.18	—	—
14	9	16.77	—	—

3. Сведения о характеристиках уточняемого земельного участка с кадастровым номером 13:15:0313002:506

№ п/п	Наименование характеристики	Значение характеристики
1	2	3
1.	Адрес земельного участка	—
1.1	Сведения о местоположении земельного участка (при отсутствии адреса) в структурированном в соответствии с федеральной информационной адресной системой виде	—
1.2	Дополнительные сведения о местоположении	—

	земельного участка				
2.	Площадь земельного участка \pm величина предельной погрешности определения (вычисления) площади ($P \pm \Delta P$), м ²	1401			
3.	Формула, примененная для вычисления предельной погрешности определения площади земельного участка с подставленными значениями (ΔP), м ²	—			
4.	Площадь земельного участка согласно сведениям Единого государственного реестра недвижимости ($P_{\text{кад}}$), м ²	—			
5.	Оценка расхождения P и $P_{\text{кад}}$ ($P - P_{\text{кад}}$), м ²	—			
6.	Предельные минимальный и максимальный размеры земельного участка ($P_{\text{мин}}$ и $P_{\text{макс}}$), м ²	—			
7.	Кадастровый номер или иной государственный учетный номер (инвентарный) объекта недвижимости, расположенного на земельном участке	—			
8.	Вид (виды) разрешенного использования	—			
8.1	Дополнительные сведения об использовании земельного участка	—			
9.	Сведения о земельных участках (землях общего пользования, территории общего пользования), посредством которых обеспечивается доступ	—			
10.	Иные сведения	—			
4. Пояснения к сведениям об уточняемом земельном участке с кадастровым номером: <u>13:15:0313002:506</u>					
1.	—				
Сведения об уточняемых земельных участках, необходимые для исправления реестровых ошибок в сведениях о местоположении их границ					
1. Сведения о характерных точках границ уточняемого земельного участка с кадастровым номером <u>13:15:0313002:507</u>					
Система координат <u>СК кадастрового округа</u>		Зона № <u> </u>			
Обозначение характерных точек границ	Координаты, м		Метод определения координат	Формулы, примененные для расчета средней квадратической погрешности	Описание закрепления точки
	содержатся в Едином государственном реестре	определены в ходе выполнения комплексных			

	недвижимости		кадастровых работ			определения координат характерных точек границ (Mt), с подставленными в такие формулы значениями и итоговые (вычисленные) значения Mt, м	
	X	Y	X	Y			
1	2	3	4	5	6	7	8
43	60185 43.86	28095 4.79	—	—	—	—	—
44	60185 55.15	28092 8.36	—	—	—	—	—
45	60185 87.99	28094 7.47	—	—	—	—	—
46	60185 93.46	28095 2.19	—	—	—	—	—
47	60186 32.07	28097 2.48	—	—	—	—	—
48	60186 44.37	28098 7.43	—	—	—	—	—
49	60186 38.42	28100 1.40	—	—	—	—	—
50	60185 97.81	28098 4.01	—	—	—	—	—
43	60185 43.86	28095 4.79	—	—	—	—	—

2. Сведения о частях границ уточняемого земельного участка с кадастровым номером 13:15:0313002:507

Обозначение части границ		Горизонтальное проложение (S), м	Описание прохождения части границ	Сведения о согласовании местоположения границ (согласовано/спорное)
от т.	до т.			
1	2	3	4	5
—	—	—	—	—

3. Сведения о характеристиках уточняемого земельного участка с кадастровым номером 13:15:0313002:507

№ п/п	Наименование характеристики	Значение характеристики
1	2	3
1.	Адрес земельного участка	—
1.1	Сведения о местоположении земельного участка (при отсутствии адреса) в структурированном в соответствии с федеральной информационной адресной системой виде	—
1.2	Дополнительные сведения о местоположении земельного участка	—
2.	Площадь земельного участка \pm величина предельной погрешности определения (вычисления) площади ($P \pm \Delta P$), м ²	2693
3.	Формула, примененная для вычисления предельной погрешности определения площади земельного участка с подставленными значениями (ΔP), м ²	—
4.	Площадь земельного участка согласно сведениям Единого государственного реестра недвижимости ($P_{\text{кад}}$), м ²	—
5.	Оценка расхождения P и $P_{\text{кад}}$ ($P - P_{\text{кад}}$), м ²	—
6.	Предельные минимальный и максимальный размеры земельного участка ($P_{\text{мин}}$ и $P_{\text{макс}}$), м ²	—
7.	Кадастровый номер или иной государственный учетный номер (инвентарный) объекта недвижимости, расположенного на земельном участке	—
8.	Вид (виды) разрешенного использования	—
8.1	Дополнительные сведения об использовании земельного участка	—
9.	Сведения о земельных участках (землях общего пользования, территории общего пользования), посредством которых обеспечивается доступ	—
10.	Иные сведения	—
4. Пояснения к сведениям об уточняемом земельном участке с кадастровым номером: 13:15:0313002:507		
1.	—	

Сведения об уточняемых земельных участках, необходимые для исправления реестровых ошибок в сведениях о местоположении их границ

1. Сведения о характерных точках границ уточняемого земельного участка с кадастровым номером 13:15:0313002:512

Система координат СК кадастрового округа

Зона №

Обозначение характерных точек границ	Координаты, м				Метод определения координат	Формулы, примененные для расчета средней квадратической погрешности определения координат характерных точек границ (Mt), с подставленными в такие формулы значениями и итоговые (вычисленные) значения Mt, м	Описание закрепления точки
	содержатся в Едином государственно м реестре недвижимости		определены в ходе выполнения комплексных кадастровых работ				
	X	Y	X	Y			
1	2	3	4	5	6	7	8
1	60188 87.03	28131 6.77	—	—	—	—	—
2	60188 62.20	28135 3.63	—	—	—	—	—
3	60188 40.48	28139 3.76	—	—	—	—	—
4	60188 29.05	28141 8.86	—	—	—	—	—
5	60188 06.48	28141 1.25	—	—	—	—	—
6	60187 93.50	28140 5.81	—	—	—	—	—
7	60188 05.04	28138 4.95	—	—	—	—	—
8	60188 59.30	28130 1.39	—	—	—	—	—
1	60188 87.03	28131 6.77	—	—	—	—	—

2. Сведения о частях границ уточняемого земельного участка с кадастровым номером

<u>13:15:0313002:512</u>				
Обозначение части границ		Горизонтальное проложение (S), м	Описание прохождения части границ	Сведения о согласовании местоположения границ (согласовано/спорное)
от т.	до т.			
1	2	3	4	5
1	2	44.44	—	—
2	3	45.63	—	—
3	4	27.58	—	—
4	5	23.82	—	—
5	6	14.07	—	—
6	7	23.84	—	—
7	8	99.63	—	—
8	1	31.71	—	—
3. Сведения о характеристиках уточняемого земельного участка с кадастровым номером <u>13:15:0313002:512</u>				
№ п/п	Наименование характеристики	Значение характеристики		
1	2	3		
1.	Адрес земельного участка	—		
1.1	Сведения о местоположении земельного участка (при отсутствии адреса) в структурированном в соответствии с федеральной информационной адресной системой виде	—		
1.2	Дополнительные сведения о местоположении земельного участка	—		
2.	Площадь земельного участка \pm величина предельной погрешности определения (вычисления) площади ($P \pm \Delta P$), м ²	4000		
3.	Формула, примененная для вычисления предельной погрешности определения площади земельного участка с подставленными значениями (ΔP), м ²	—		
4.	Площадь земельного участка согласно сведениям Единого государственного реестра недвижимости ($P_{\text{кад}}$), м ²	—		

5.	Оценка расхождения P и $P_{\text{кад}}$ ($P - P_{\text{кад}}$), м^2	—
6.	Предельные минимальный и максимальный размеры земельного участка ($P_{\text{мин}}$ и $P_{\text{макс}}$), м^2	—
7.	Кадастровый номер или иной государственный учетный номер (инвентарный) объекта недвижимости, расположенного на земельном участке	—
8.	Вид (виды) разрешенного использования	—
8.1	Дополнительные сведения об использовании земельного участка	—
9.	Сведения о земельных участках (землях общего пользования, территории общего пользования), посредством которых обеспечивается доступ	—
10.	Иные сведения	—

4. Пояснения к сведениям об уточняемом земельном участке с кадастровым номером: 13:15:0313002:512

1.	—
----	---

Сведения об уточняемых земельных участках, необходимые для исправления реестровых ошибок в сведениях о местоположении их границ

1. Сведения о характерных точках границ уточняемого земельного участка с кадастровым номером 13:15:0313002:513

Система координат СК кадастрового округа

Зона № —

Обозначение характерных точек границ	Координаты, м				Метод определения координат	Формулы, примененные для расчета средней квадратической погрешности определения координат характерных точек границ (Mt), с подставленными в такие формулы значениями и итоговые (вычисленные) значения Mt, м	Описание закрепления точки
	содержатся в Едином государственно м реестре недвижимости		определены в ходе выполнения комплексных кадастровых работ				
	X	Y	X	Y			
1	2	3	4	5	6	7	8
23	60180	28114	—	—	—	—	—

	77.50	21.47					
24	60180 95.61	28113 28.79	—	—	—	—	—
25	60181 20.33	28113 34.10	—	—	—	—	—
26	60181 03.64	28114 25.63	—	—	—	—	—
23	60180 77.50	28114 21.47	—	—	—	—	—

2. Сведения о частях границ уточняемого земельного участка с кадастровым номером 13:15:0313002:513

Обозначение части границ		Горизонтальное проложение (S), м	Описание прохождения части границ	Сведения о согласовании местоположения границ (согласовано/спорное)
от т.	до т.			
1	2	3	4	5
23	24	94.43	—	—
24	25	25.28	—	—
25	26	93.04	—	—
26	23	26.47	—	—

3. Сведения о характеристиках уточняемого земельного участка с кадастровым номером 13:15:0313002:513

№ п/п	Наименование характеристики	Значение характеристики
1	2	3
1.	Адрес земельного участка	—
1.1	Сведения о местоположении земельного участка (при отсутствии адреса) в структурированном в соответствии с федеральной информационной адресной системой виде	—
1.2	Дополнительные сведения о местоположении земельного участка	—
2.	Площадь земельного участка ± величина предельной погрешности определения (вычисления) площади ($P \pm \Delta P$), м ²	2424

3.	Формула, примененная для вычисления предельной погрешности определения площади земельного участка с подставленными значениями (ΔP), м ²	—
4.	Площадь земельного участка согласно сведениям Единого государственного реестра недвижимости ($P_{\text{кад}}$), м ²	—
5.	Оценка расхождения P и $P_{\text{кад}}$ ($P - P_{\text{кад}}$), м ²	—
6.	Предельные минимальный и максимальный размеры земельного участка ($P_{\text{мин}}$ и $P_{\text{макс}}$), м ²	—
7.	Кадастровый номер или иной государственный учетный номер (инвентарный) объекта недвижимости, расположенного на земельном участке	—
8.	Вид (виды) разрешенного использования	—
8.1	Дополнительные сведения об использовании земельного участка	—
9.	Сведения о земельных участках (землях общего пользования, территории общего пользования), посредством которых обеспечивается доступ	—
10.	Иные сведения	—

4. Пояснения к сведениям об уточняемом земельном участке с кадастровым номером: 13:15:0313002:513

1.	—
----	---

Сведения об уточняемых земельных участках, необходимые для исправления реестровых ошибок в сведениях о местоположении их границ

1. Сведения о характерных точках границ уточняемого земельного участка с кадастровым номером 13:15:0313002:514

Система координат СК кадастрового округа

Зона №

Обозначение характерных точек границ	Координаты, м		Метод определения координат	Формулы, примененные для расчета средней квадратической погрешности определения координат характерных точек	Описание закрепления точки
	содержатся в Едином государственном реестре недвижимости	определены в ходе выполнения комплексных кадастровых работ			

	X	Y	X	Y		границ (Mt), с подставленными в такие формулы значениями и итоговые (вычисленные) значения Mt, м	
1	2	3	4	5	6	7	8
27	60193 62.50	28124 0.00	—	—	—	—	—
28	60193 52.50	28121 1.63	—	—	—	—	—
29	60193 52.00	28120 8.25	—	—	—	—	—
30	60193 65.50	28119 9.59	—	—	—	—	—
31	60193 78.00	28119 8.28	—	—	—	—	—
32	60193 89.50	28122 8.91	—	—	—	—	—
27	60193 62.50	28124 0.00	—	—	—	—	—

2. Сведения о частях границ уточняемого земельного участка с кадастровым номером 13:15:0313002:514

Обозначение части границ		Горизонтальное проложение (S), м	Описание прохождения части границ	Сведения о согласовании местоположения границ (согласовано/спорное)
от т.	до т.			
1	2	3	4	5
27	28	30.08	—	—
28	29	3.42	—	—
29	30	16.04	—	—
30	31	12.57	—	—
31	32	32.72	—	—
32	27	29.19	—	—

3. Сведения о характеристиках уточняемого земельного участка с кадастровым номером

<u>13:15:0313002:514</u>		
№ п/п	Наименование характеристики	Значение характеристики
1	2	3
1.	Адрес земельного участка	—
1.1	Сведения о местоположении земельного участка (при отсутствии адреса) в структурированном в соответствии с федеральной информационной адресной системой виде	—
1.2	Дополнительные сведения о местоположении земельного участка	—
2.	Площадь земельного участка \pm величина предельной погрешности определения (вычисления) площади ($P \pm \Delta P$), м ²	998
3.	Формула, примененная для вычисления предельной погрешности определения площади земельного участка с подставленными значениями (ΔP), м ²	—
4.	Площадь земельного участка согласно сведениям Единого государственного реестра недвижимости ($P_{\text{кад}}$), м ²	—
5.	Оценка расхождения P и $P_{\text{кад}}$ ($P - P_{\text{кад}}$), м ²	—
6.	Предельные минимальный и максимальный размеры земельного участка ($P_{\text{мин}}$ и $P_{\text{макс}}$), м ²	—
7.	Кадастровый номер или иной государственный учетный номер (инвентарный) объекта недвижимости, расположенного на земельном участке	—
8.	Вид (виды) разрешенного использования	—
8.1	Дополнительные сведения об использовании земельного участка	—
9.	Сведения о земельных участках (землях общего пользования, территории общего пользования), посредством которых обеспечивается доступ	—
10.	Иные сведения	—
4. Пояснения к сведениям об уточняемом земельном участке с кадастровым номером: <u>13:15:0313002:514</u>		
1.	—	

**Сведения об уточняемых земельных участках, необходимые для исправления
реестровых ошибок в сведениях о местоположении их границ**

1. Сведения о характерных точках границ уточняемого земельного участка с кадастровым номером 13:15:0313002:518

Система координат СК кадастрового округа

Зона №

Обозначение характерных точек границ	Координаты, м				Метод определения координат	Формулы, примененные для расчета средней квадратической погрешности определения координат характерных точек границ (Mt), с подставленными в такие формулы значениями и итоговые (вычисленные) значения Mt, м	Описание закрепления точки
	содержатся в Едином государственно м реестре недвижимости		определены в ходе выполнения комплексных кадастровых работ				
	X	Y	X	Y			
1	2	3	4	5	6	7	8
71	60186 95.92	28138 5.34	—	—	—	—	—
72	60186 84.28	28140 9.18	—	—	—	—	—
73	60186 77.69	28140 4.77	—	—	—	—	—
74	60186 69.85	28141 6.39	—	—	—	—	—
75	60186 20.41	28150 2.86	—	—	—	—	—
76	60186 13.98	28149 7.27	—	—	—	—	—
77	60186 81.58	28137 8.16	—	—	—	—	—
71	60186 95.92	28138 5.34	—	—	—	—	—

2. Сведения о частях границ уточняемого земельного участка с кадастровым номером 13:15:0313002:518

Обозначение части границ		Горизонтальное проложение (S), м	Описание прохождения части границ	Сведения о согласовании местоположения границ (согласовано/спорное)
от т.	до т.			
1	2	3	4	5
71	72	26.53	—	—
72	73	7.93	—	—
73	74	14.02	—	—
74	75	99.61	—	—
75	76	8.52	—	—
76	77	136.96	—	—
77	71	16.04	—	—

3. Сведения о характеристиках уточняемого земельного участка с кадастровым номером 13:15:0313002:518

№ п/п	Наименование характеристики	Значение характеристики
1	2	3
1.	Адрес земельного участка	—
1.1	Сведения о местоположении земельного участка (при отсутствии адреса) в структурированном в соответствии с федеральной информационной адресной системой виде	—
1.2	Дополнительные сведения о местоположении земельного участка	—
2.	Площадь земельного участка \pm величина предельной погрешности определения (вычисления) площади ($P \pm \Delta P$), м ²	1400
3.	Формула, примененная для вычисления предельной погрешности определения площади земельного участка с подставленными значениями (ΔP), м ²	—
4.	Площадь земельного участка согласно сведениям Единого государственного реестра недвижимости ($P_{\text{кад}}$), м ²	—
5.	Оценка расхождения P и $P_{\text{кад}}$ ($P - P_{\text{кад}}$), м ²	—

6.	Предельные минимальный и максимальный размеры земельного участка ($P_{\text{мин}}$ и $P_{\text{макс}}$), м^2	–
7.	Кадастровый номер или иной государственный учетный номер (инвентарный) объекта недвижимости, расположенного на земельном участке	–
8.	Вид (виды) разрешенного использования	–
8.1	Дополнительные сведения об использовании земельного участка	–
9.	Сведения о земельных участках (землях общего пользования, территории общего пользования), посредством которых обеспечивается доступ	–
10.	Иные сведения	–

4. Пояснения к сведениям об уточняемом земельном участке с кадастровым номером: 13:15:0313002:518

1.	–
----	---

Сведения об уточняемых земельных участках, необходимые для исправления реестровых ошибок в сведениях о местоположении их границ

1. Сведения о характерных точках границ уточняемого земельного участка с кадастровым номером 13:15:0313002:519

Система координат СК кадастрового округа

Зона № –

Обозначение характерных точек границ	Координаты, м				Метод определения координат	Формулы, примененные для расчета средней квадратической погрешности определения координат характерных точек границ (Mt), с подставленными в такие формулы значениями и итоговые (вычисленные) значения Mt, м	Описание закрепления точки
	содержатся в Едином государственно м реестре недвижимости		определены в ходе выполнения комплексных кадастровых работ				
	X	Y	X	Y			
1	2	3	4	5	6	7	8
49	60186 38.42	28100 1.40	—	—	—	—	—

50	60185 97.81	28098 4.01	—	—	—	—	—
43	60185 43.86	28095 4.79	—	—	—	—	—
88	60185 37.85	28095 6.04	—	—	—	—	—
87	60185 25.74	28094 9.15	—	—	—	—	—
86	60185 22.67	28094 7.24	—	—	—	—	—
85	60185 19.29	28094 8.77	—	—	—	—	—
84	60185 13.15	28096 0.62	—	—	—	—	—
83	60185 20.36	28096 8.15	—	—	—	—	—
82	60185 34.00	28097 5.46	—	—	—	—	—
81	60185 36.30	28097 5.48	—	—	—	—	—
80	60185 57.93	28098 5.31	—	—	—	—	—
79	60185 58.82	28098 3.09	—	—	—	—	—
78	60186 35.04	28102 1.28	—	—	—	—	—
49	60186 38.42	28100 1.40	—	—	—	—	—

2. Сведения о частях границ уточняемого земельного участка с кадастровым номером 13:15:0313002:519

Обозначение части границ		Горизонтальное проложение (S), м	Описание прохождения части границ	Сведения о согласовании местоположения границ (согласовано/спорное)
от т.	до т.			
1	2	3	4	5
—	—	—	—	—

3. Сведения о характеристиках уточняемого земельного участка с кадастровым номером 13:15:0313002:519		
№ п/п	Наименование характеристики	Значение характеристики
1	2	3
1.	Адрес земельного участка	—
1.1	Сведения о местоположении земельного участка (при отсутствии адреса) в структурированном в соответствии с федеральной информационной адресной системой виде	—
1.2	Дополнительные сведения о местоположении земельного участка	—
2.	Площадь земельного участка \pm величина предельной погрешности определения (вычисления) площади ($P \pm \Delta P$), м ²	2471
3.	Формула, примененная для вычисления предельной погрешности определения площади земельного участка с подставленными значениями (ΔP), м ²	—
4.	Площадь земельного участка согласно сведениям Единого государственного реестра недвижимости ($P_{\text{кад}}$), м ²	—
5.	Оценка расхождения P и $P_{\text{кад}}$ ($P - P_{\text{кад}}$), м ²	—
6.	Предельные минимальный и максимальный размеры земельного участка ($P_{\text{мин}}$ и $P_{\text{макс}}$), м ²	—
7.	Кадастровый номер или иной государственный учетный номер (инвентарный) объекта недвижимости, расположенного на земельном участке	—
8.	Вид (виды) разрешенного использования	—
8.1	Дополнительные сведения об использовании земельного участка	—
9.	Сведения о земельных участках (землях общего пользования, территории общего пользования), посредством которых обеспечивается доступ	—
10.	Иные сведения	—
4. Пояснения к сведениям об уточняемом земельном участке с кадастровым номером: 13:15:0313002:519		

1.	–						
Сведения об уточняемых земельных участках, необходимые для исправления реестровых ошибок в сведениях о местоположении их границ							
1. Сведения о характерных точках границ уточняемого земельного участка с кадастровым номером <u>13:15:0313002:547</u>							
Система координат <u>СК кадастрового округа</u>					Зона № <u> </u>		
Обозначение характерных точек границ	Координаты, м				Метод определения координат	Формулы, примененные для расчета средней квадратической погрешности определения координат характерных точек границ (Mt), с подставленными в такие формулы значениями и итоговые (вычисленные) значения Mt, м	Описание закрепления точки
	содержатся в Едином государственно м реестре недвижимости		определены в ходе выполнения комплексных кадастровых работ				
	X	Y	X	Y			
1	2	3	4	5	6	7	8
418	41850 4.68	12813 97.23	–	–	–	–	–
419	41849 4.01	12813 97.18	–	–	–	–	–
420	41846 6.33	12813 96.41	–	–	–	–	–
467	41847 0.25	12813 57.46	–	–	–	–	–
423	41845 5.18	12813 53.31	–	–	–	–	–
424	41845 6.84	12813 44.86	–	–	–	–	–
425	41847 4.04	12812 95.46	–	–	–	–	–
426	41851 3.13	12813 14.42	–	–	–	–	–
427	41851 5.61	12813 15.15	–	–	–	–	–

428	41851 5.94	12813 15.37	—	—	—	—	—
429	41851 4.06	12813 26.54	—	—	—	—	—
430	41850 7.55	12813 62.03	—	—	—	—	—
431	41850 5.67	12813 66.81	—	—	—	—	—
433	41850 3.96	12813 66.77	—	—	—	—	—
434	41850 4.29	12813 73.80	—	—	—	—	—
435	41850 3.16	12813 90.11	—	—	—	—	—
436	41850 4.51	12813 90.19	—	—	—	—	—
418	41850 4.68	12813 97.23	—	—	—	—	—

2. Сведения о частях границ уточняемого земельного участка с кадастровым номером 13:15:0313002:547

Обозначение части границ		Горизонтальное проложение (S), м	Описание прохождения части границ	Сведения о согласовании местоположения границ (согласовано/спорное)
от т.	до т.			
1	2	3	4	5
—	—	—	—	—

3. Сведения о характеристиках уточняемого земельного участка с кадастровым номером 13:15:0313002:547

№ п/п	Наименование характеристики	Значение характеристики
1	2	3
1.	Адрес земельного участка	—
1.1	Сведения о местоположении земельного участка (при отсутствии адреса) в структурированном в соответствии с федеральной информационной адресной системой виде	—

1.2	Дополнительные сведения о местоположении земельного участка	—
2.	Площадь земельного участка \pm величина предельной погрешности определения (вычисления) площади ($P \pm \Delta P$), м ²	4081
3.	Формула, примененная для вычисления предельной погрешности определения площади земельного участка с подставленными значениями (ΔP), м ²	—
4.	Площадь земельного участка согласно сведениям Единого государственного реестра недвижимости ($P_{\text{кад}}$), м ²	—
5.	Оценка расхождения P и $P_{\text{кад}}$ ($P - P_{\text{кад}}$), м ²	—
6.	Предельные минимальный и максимальный размеры земельного участка ($P_{\text{мин}}$ и $P_{\text{макс}}$), м ²	—
7.	Кадастровый номер или иной государственный учетный номер (инвентарный) объекта недвижимости, расположенного на земельном участке	—
8.	Вид (виды) разрешенного использования	—
8.1	Дополнительные сведения об использовании земельного участка	—
9.	Сведения о земельных участках (землях общего пользования, территории общего пользования), посредством которых обеспечивается доступ	—
10.	Иные сведения	—

4. Пояснения к сведениям об уточняемом земельном участке с кадастровым номером: 13:15:0313002:547

1.	—
----	---

Сведения об уточняемых земельных участках, необходимые для исправления реестровых ошибок в сведениях о местоположении их границ

1. Сведения о характерных точках границ уточняемого земельного участка с кадастровым номером 13:15:0313002:1023

Система координат СК кадастрового округа Зона № —

Обозначение	Координаты, м	Метод	Формулы,	Описание
-------------	---------------	-------	----------	----------

ние характерн ых точек границ	содержатся в Едином государственно м реестре недвижимости		определены в ходе выполнения комплексных кадастровых работ		определения координат	примененные для расчета средней квадратической погрешности определения координат характерных точек границ (Mt), с подставленными в такие формулы значениями и итоговые (вычисленные) значения Mt, м	закреплен ия точки
	X	Y	X	Y			
1	2	3	4	5	6	7	8
13:15:031 3002:1023 (1)	—	—	—	—	—	—	—
4749	41907 9.72	12816 70.40	—	—	—	—	—
4750	41907 9.86	12816 70.25	—	—	—	—	—
4751	41907 9.99	12816 70.37	—	—	—	—	—
4752	41907 9.85	12816 70.52	—	—	—	—	—
4749	41907 9.72	12816 70.40	—	—	—	—	—
13:15:031 3002:1023 (2)	—	—	—	—	—	—	—
5121	41868 9.66	12816 86.51	—	—	—	—	—
5122	41868 6.03	12816 83.54	—	—	—	—	—
5123	41868 6.16	12816 83.38	—	—	—	—	—
5124	41868 9.79	12816 86.35	—	—	—	—	—
5121	41868 9.66	12816 86.51	—	—	—	—	—

13:15:031 3002:1023 (3)	—	—	—	—	—	—	—
5125	41828 0.13	12816 41.25	—	—	—	—	—
5126	41828 0.16	12816 41.46	—	—	—	—	—
5127	41827 9.98	12816 41.49	—	—	—	—	—
5128	41827 9.95	12816 41.28	—	—	—	—	—
5125	41828 0.13	12816 41.25	—	—	—	—	—
13:15:031 3002:1023 (4)	—	—	—	—	—	—	—
5129	41978 8.28	12810 43.84	—	—	—	—	—
5130	41978 8.45	12810 43.72	—	—	—	—	—
5131	41979 0.54	12810 46.58	—	—	—	—	—
5132	41979 0.37	12810 46.70	—	—	—	—	—
5129	41978 8.28	12810 43.84	—	—	—	—	—
13:15:031 3002:1023 (5)	—	—	—	—	—	—	—
5133	41968 2.13	12811 14.90	—	—	—	—	—
5134	41968 0.87	12811 11.87	—	—	—	—	—
5135	41968 1.06	12811 11.79	—	—	—	—	—
5136	41968 2.32	12811 14.82	—	—	—	—	—

5133	41968 2.13	12811 14.90	—	—	—	—	—
13:15:031 3002:1023 (6)	—	—	—	—	—	—	—
5137	41962 5.26	12811 44.82	—	—	—	—	—
5138	41962 5.26	12811 44.61	—	—	—	—	—
5139	41962 5.44	12811 44.61	—	—	—	—	—
5140	41962 5.44	12811 44.82	—	—	—	—	—
5137	41962 5.26	12811 44.82	—	—	—	—	—
13:15:031 3002:1023 (7)	—	—	—	—	—	—	—
5141	41960 5.85	12811 52.79	—	—	—	—	—
5142	41960 9.81	12811 51.64	—	—	—	—	—
5143	41960 9.86	12811 51.84	—	—	—	—	—
5144	41960 5.90	12811 53.00	—	—	—	—	—
5141	41960 5.85	12811 52.79	—	—	—	—	—
13:15:031 3002:1023 (8)	—	—	—	—	—	—	—
5145	41990 1.58	12808 98.48	—	—	—	—	—
5146	41990 1.73	12808 98.62	—	—	—	—	—
5147	41990 1.61	12808 98.75	—	—	—	—	—

5148	41990 1.45	12808 98.60	—	—	—	—	—
5145	41990 1.58	12808 98.48	—	—	—	—	—
13:15:031 3002:1023 (9)	—	—	—	—	—	—	—
5149	41973 2.29	12810 85.25	—	—	—	—	—
5150	41973 2.12	12810 85.37	—	—	—	—	—
5151	41973 2.02	12810 85.22	—	—	—	—	—
5152	41973 2.19	12810 85.10	—	—	—	—	—
5149	41973 2.29	12810 85.25	—	—	—	—	—
13:15:031 3002:1023 (10)	—	—	—	—	—	—	—
5153	41963 9.95	12812 99.09	—	—	—	—	—
5154	41964 0.10	12812 99.24	—	—	—	—	—
5155	41963 9.98	12812 99.37	—	—	—	—	—
5156	41963 9.82	12812 99.23	—	—	—	—	—
5153	41963 9.95	12812 99.09	—	—	—	—	—
13:15:031 3002:1023 (11)	—	—	—	—	—	—	—
5157	41899 7.93	12815 33.01	—	—	—	—	—
5158	41899 8.05	12815 32.84	—	—	—	—	—

5159	41899 8.20	12815 32.94	—	—	—	—	—
5160	41899 8.08	12815 33.11	—	—	—	—	—
5157	41899 7.93	12815 33.01	—	—	—	—	—
13:15:031 3002:1023 (12)	—	—	—	—	—	—	—
5161	41939 5.86	12812 02.79	—	—	—	—	—
5162	41939 5.91	12812 02.99	—	—	—	—	—
5163	41939 3.16	12812 03.76	—	—	—	—	—
5164	41939 3.11	12812 03.56	—	—	—	—	—
5161	41939 5.86	12812 02.79	—	—	—	—	—
13:15:031 3002:1023 (13)	—	—	—	—	—	—	—
5165	41935 5.60	12811 99.32	—	—	—	—	—
5166	41935 5.44	12811 99.46	—	—	—	—	—
5167	41935 5.32	12811 99.33	—	—	—	—	—
5168	41935 5.48	12811 99.19	—	—	—	—	—
5165	41935 5.60	12811 99.32	—	—	—	—	—
13:15:031 3002:1023 (14)	—	—	—	—	—	—	—
5169	41977 5.36	12807 50.91	—	—	—	—	—

5170	41977 5.36	12807 50.70	—	—	—	—	—
5171	41977 5.54	12807 50.70	—	—	—	—	—
5172	41977 5.54	12807 50.91	—	—	—	—	—
5169	41977 5.36	12807 50.91	—	—	—	—	—
13:15:031 3002:1023 (15)	—	—	—	—	—	—	—
5173	41982 2.77	12809 85.32	—	—	—	—	—
5174	41982 2.77	12809 85.11	—	—	—	—	—
5175	41982 2.95	12809 85.11	—	—	—	—	—
5176	41982 2.95	12809 85.32	—	—	—	—	—
5173	41982 2.77	12809 85.32	—	—	—	—	—
13:15:031 3002:1023 (16)	—	—	—	—	—	—	—
5177	41971 3.48	12810 57.15	—	—	—	—	—
5178	41971 3.31	12810 57.27	—	—	—	—	—
5179	41971 3.21	12810 57.12	—	—	—	—	—
5180	41971 3.38	12810 57.00	—	—	—	—	—
5177	41971 3.48	12810 57.15	—	—	—	—	—
13:15:031 3002:1023 (17)	—	—	—	—	—	—	—

5181	41966 1.40	12811 64.78	—	—	—	—	—
5182	41965 9.75	12811 60.99	—	—	—	—	—
5183	41965 9.94	12811 60.91	—	—	—	—	—
5184	41966 1.59	12811 64.70	—	—	—	—	—
5181	41966 1.40	12811 64.78	—	—	—	—	—
13:15:031 3002:1023 (18)	—	—	—	—	—	—	—
5185	41977 2.00	12812 83.53	—	—	—	—	—
5186	41977 1.87	12812 83.36	—	—	—	—	—
5187	41977 2.01	12812 83.25	—	—	—	—	—
5188	41977 2.14	12812 83.42	—	—	—	—	—
5185	41977 2.00	12812 83.53	—	—	—	—	—
13:15:031 3002:1023 (19)	—	—	—	—	—	—	—
285	41857 0.03	12813 83.79	—	—	—	—	—
286	41857 0.05	12813 84.00	—	—	—	—	—
287	41856 9.87	12813 84.02	—	—	—	—	—
288	41856 9.85	12813 83.81	—	—	—	—	—
285	41857 0.03	12813 83.79	—	—	—	—	—

13:15:031 3002:1023 (20)	—	—	—	—	—	—	—
5189	41847 2.35	12813 93.91	—	—	—	—	—
5190	41847 2.63	12813 90.95	—	—	—	—	—
5191	41847 2.83	12813 90.96	—	—	—	—	—
5192	41847 2.56	12813 93.93	—	—	—	—	—
5189	41847 2.35	12813 93.91	—	—	—	—	—
13:15:031 3002:1023 (21)	—	—	—	—	—	—	—
5193	41837 3.63	12813 48.65	—	—	—	—	—
5194	41837 3.54	12813 48.84	—	—	—	—	—
5195	41837 3.37	12813 48.77	—	—	—	—	—
5196	41837 3.46	12813 48.58	—	—	—	—	—
5193	41837 3.63	12813 48.65	—	—	—	—	—
13:15:031 3002:1023 (22)	—	—	—	—	—	—	—
5197	41833 3.53	12812 89.20	—	—	—	—	—
5198	41833 3.36	12812 89.08	—	—	—	—	—
5199	41833 3.46	12812 88.93	—	—	—	—	—
5200	41833 3.63	12812 89.05	—	—	—	—	—

5197	41833 3.53	12812 89.20	—	—	—	—	—
13:15:031 3002:1023 (23)	—	—	—	—	—	—	—
5201	41883 3.59	12814 59.03	—	—	—	—	—
5202	41883 3.59	12814 58.82	—	—	—	—	—
5203	41883 3.77	12814 58.82	—	—	—	—	—
5204	41883 3.77	12814 59.03	—	—	—	—	—
5201	41883 3.59	12814 59.03	—	—	—	—	—
13:15:031 3002:1023 (24)	—	—	—	—	—	—	—
5205	41900 3.05	12817 66.92	—	—	—	—	—
5206	41900 3.20	12817 66.78	—	—	—	—	—
5207	41900 3.32	12817 66.91	—	—	—	—	—
5208	41900 3.17	12817 67.06	—	—	—	—	—
5205	41900 3.05	12817 66.92	—	—	—	—	—
13:15:031 3002:1023 (25)	—	—	—	—	—	—	—
5209	41904 3.36	12818 11.48	—	—	—	—	—
5210	41904 6.61	12818 08.67	—	—	—	—	—
5211	41904 6.74	12818 08.83	—	—	—	—	—

5212	41904 3.50	12818 11.63	—	—	—	—	—
5209	41904 3.36	12818 11.48	—	—	—	—	—
13:15:031 3002:1023 (26)	—	—	—	—	—	—	—
5213	41902 7.25	12817 49.38	—	—	—	—	—
5214	41902 7.25	12817 49.17	—	—	—	—	—
5215	41902 7.43	12817 49.17	—	—	—	—	—
5216	41902 7.43	12817 49.38	—	—	—	—	—
5213	41902 7.25	12817 49.38	—	—	—	—	—
13:15:031 3002:1023 (27)	—	—	—	—	—	—	—
5217	42002 2.20	12809 03.59	—	—	—	—	—
5218	42001 9.78	12809 02.38	—	—	—	—	—
5219	42001 9.87	12809 02.19	—	—	—	—	—
5220	42002 2.29	12809 03.40	—	—	—	—	—
5217	42002 2.20	12809 03.59	—	—	—	—	—
13:15:031 3002:1023 (28)	—	—	—	—	—	—	—
5221	41970 1.22	12806 91.01	—	—	—	—	—
5222	41970 1.40	12806 91.12	—	—	—	—	—

5223	41969 9.69	12806 94.09	—	—	—	—	—
5224	41969 9.51	12806 93.99	—	—	—	—	—
5221	41970 1.22	12806 91.01	—	—	—	—	—
13:15:031 3002:1023 (29)	—	—	—	—	—	—	—
5225	41854 8.31	12815 62.05	—	—	—	—	—
5226	41854 8.17	12815 62.21	—	—	—	—	—
5227	41854 8.03	12815 62.09	—	—	—	—	—
5228	41854 8.17	12815 61.93	—	—	—	—	—
5225	41854 8.31	12815 62.05	—	—	—	—	—
13:15:031 3002:1023 (30)	—	—	—	—	—	—	—
5229	41915 8.53	12817 42.17	—	—	—	—	—
5230	41915 8.67	12817 42.02	—	—	—	—	—
5231	41915 8.81	12817 42.14	—	—	—	—	—
5232	41915 8.66	12817 42.30	—	—	—	—	—
5229	41915 8.53	12817 42.17	—	—	—	—	—
13:15:031 3002:1023 (31)	—	—	—	—	—	—	—
5233	41827 8.97	12816 28.22	—	—	—	—	—

5234	41827 9.00	12816 28.42	—	—	—	—	—
5235	41827 8.82	12816 28.45	—	—	—	—	—
5236	41827 8.79	12816 28.24	—	—	—	—	—
5233	41827 8.97	12816 28.22	—	—	—	—	—
13:15:031 3002:1023 (32)	—	—	—	—	—	—	—
5237	41981 5.62	12809 19.65	—	—	—	—	—
5238	41981 9.69	12809 18.16	—	—	—	—	—
5239	41981 9.76	12809 18.36	—	—	—	—	—
5240	41981 5.69	12809 19.85	—	—	—	—	—
5237	41981 5.62	12809 19.65	—	—	—	—	—
13:15:031 3002:1023 (33)	—	—	—	—	—	—	—
5241	41983 3.99	12809 42.91	—	—	—	—	—
5242	41983 4.15	12809 42.79	—	—	—	—	—
5243	41983 4.26	12809 42.93	—	—	—	—	—
5244	41983 4.09	12809 43.06	—	—	—	—	—
5241	41983 3.99	12809 42.91	—	—	—	—	—
13:15:031 3002:1023 (34)	—	—	—	—	—	—	—

5245	41981 9.80	12806 01.97	—	—	—	—	—
5246	41981 9.80	12806 01.76	—	—	—	—	—
5247	41981 9.98	12806 01.76	—	—	—	—	—
5248	41981 9.98	12806 01.98	—	—	—	—	—
5245	41981 9.80	12806 01.97	—	—	—	—	—
13:15:031 3002:1023 (35)	—	—	—	—	—	—	—
5249	41986 2.09	12814 98.41	—	—	—	—	—
5250	41986 2.25	12814 98.28	—	—	—	—	—
5251	41986 2.37	12814 98.42	—	—	—	—	—
5252	41986 2.20	12814 98.55	—	—	—	—	—
5249	41986 2.09	12814 98.41	—	—	—	—	—
13:15:031 3002:1023 (36)	—	—	—	—	—	—	—
5253	41981 9.63	12814 67.83	—	—	—	—	—
5254	41981 9.80	12814 67.71	—	—	—	—	—
5255	41981 9.91	12814 67.85	—	—	—	—	—
5256	41981 9.74	12814 67.98	—	—	—	—	—
5253	41981 9.63	12814 67.83	—	—	—	—	—

13:15:031 3002:1023 (37)	—	—	—	—	—	—	—
5257	41985 0.21	12815 07.93	—	—	—	—	—
5258	41985 0.38	12815 07.80	—	—	—	—	—
5259	41985 0.49	12815 07.94	—	—	—	—	—
5260	41985 0.32	12815 08.07	—	—	—	—	—
5257	41985 0.21	12815 07.93	—	—	—	—	—
13:15:031 3002:1023 (38)	—	—	—	—	—	—	—
5261	41990 0.87	12815 72.72	—	—	—	—	—
5262	41989 8.67	12815 69.80	—	—	—	—	—
5263	41989 8.83	12815 69.68	—	—	—	—	—
5264	41990 1.03	12815 72.59	—	—	—	—	—
5261	41990 0.87	12815 72.72	—	—	—	—	—
13:15:031 3002:1023 (39)	—	—	—	—	—	—	—
5265	41976 6.01	12816 79.48	—	—	—	—	—
5266	41976 6.16	12816 79.34	—	—	—	—	—
5267	41976 6.28	12816 79.47	—	—	—	—	—
5268	41976 6.12	12816 79.61	—	—	—	—	—

5265	41976 6.01	12816 79.48	—	—	—	—	—
13:15:031 3002:1023 (40)	—	—	—	—	—	—	—
5269	41988 8.88	12818 21.37	—	—	—	—	—
5270	41988 9.03	12818 21.24	—	—	—	—	—
5271	41988 9.15	12818 21.37	—	—	—	—	—
5272	41988 8.99	12818 21.51	—	—	—	—	—
5269	41988 8.88	12818 21.37	—	—	—	—	—
13:15:031 3002:1023 (41)	—	—	—	—	—	—	—
5273	41991 2.69	12818 48.65	—	—	—	—	—
5274	41991 2.85	12818 48.52	—	—	—	—	—
5275	41991 2.97	12818 48.65	—	—	—	—	—
5276	41991 2.81	12818 48.79	—	—	—	—	—
5273	41991 2.69	12818 48.65	—	—	—	—	—
13:15:031 3002:1023 (42)	—	—	—	—	—	—	—
5277	41959 4.02	12813 49.14	—	—	—	—	—
5278	41959 4.18	12813 49.29	—	—	—	—	—
5279	41959 4.05	12813 49.42	—	—	—	—	—

5280	41959 3.90	12813 49.28	—	—	—	—	—
5277	41959 4.02	12813 49.14	—	—	—	—	—
13:15:031 3002:1023 (43)	—	—	—	—	—	—	—
5281	41909 8.03	12818 56.63	—	—	—	—	—
5282	41909 8.17	12818 56.47	—	—	—	—	—
5283	41909 8.30	12818 56.59	—	—	—	—	—
5284	41909 8.17	12818 56.75	—	—	—	—	—
5281	41909 8.03	12818 56.63	—	—	—	—	—
13:15:031 3002:1023 (44)	—	—	—	—	—	—	—
5285	41915 2.81	12819 03.10	—	—	—	—	—
5286	41915 1.71	12819 00.41	—	—	—	—	—
5287	41915 1.90	12819 00.33	—	—	—	—	—
5288	41915 3.00	12819 03.03	—	—	—	—	—
5285	41915 2.81	12819 03.10	—	—	—	—	—
13:15:031 3002:1023 (45)	—	—	—	—	—	—	—
5289	41902 5.27	12816 22.05	—	—	—	—	—
5290	41902 5.40	12816 21.90	—	—	—	—	—

5291	41902 5.54	12816 22.02	—	—	—	—	—
5292	41902 5.40	12816 22.17	—	—	—	—	—
5289	41902 5.27	12816 22.05	—	—	—	—	—
13:15:031 3002:1023 (46)	—	—	—	—	—	—	—
5293	41915 6.11	12818 72.25	—	—	—	—	—
5294	41915 5.90	12818 72.23	—	—	—	—	—
5295	41915 5.92	12818 72.05	—	—	—	—	—
5296	41915 6.13	12818 72.07	—	—	—	—	—
5293	41915 6.11	12818 72.25	—	—	—	—	—
13:15:031 3002:1023 (47)	—	—	—	—	—	—	—
5297	41971 3.26	12813 92.76	—	—	—	—	—
5298	41971 3.39	12813 92.93	—	—	—	—	—
5299	41971 3.25	12813 93.04	—	—	—	—	—
5300	41971 3.12	12813 92.87	—	—	—	—	—
5297	41971 3.26	12813 92.76	—	—	—	—	—
13:15:031 3002:1023 (48)	—	—	—	—	—	—	—
5301	41856 9.76	12815 80.09	—	—	—	—	—

5302	41856 9.62	12815 80.25	—	—	—	—	—
5303	41856 9.48	12815 80.13	—	—	—	—	—
5304	41856 9.62	12815 79.97	—	—	—	—	—
5301	41856 9.76	12815 80.09	—	—	—	—	—
13:15:031 3002:1023 (49)	—	—	—	—	—	—	—
5305	41824 4.43	12816 47.52	—	—	—	—	—
5306	41824 4.44	12816 47.31	—	—	—	—	—
5307	41824 4.62	12816 47.32	—	—	—	—	—
5308	41824 4.61	12816 47.53	—	—	—	—	—
5305	41824 4.43	12816 47.52	—	—	—	—	—
13:15:031 3002:1023 (50)	—	—	—	—	—	—	—
5309	41976 4.91	12810 61.22	—	—	—	—	—
5310	41976 3.15	12810 57.92	—	—	—	—	—
5311	41976 3.33	12810 57.82	—	—	—	—	—
5312	41976 5.09	12810 61.12	—	—	—	—	—
5309	41976 4.91	12810 61.22	—	—	—	—	—
13:15:031 3002:1023 (51)	—	—	—	—	—	—	—

5313	41977 9.98	12807 87.92	—	—	—	—	—
5314	41978 0.14	12807 87.80	—	—	—	—	—
5315	41978 2.62	12807 90.99	—	—	—	—	—
5316	41978 2.45	12807 91.11	—	—	—	—	—
5313	41977 9.98	12807 87.92	—	—	—	—	—
13:15:031 3002:1023 (52)	—	—	—	—	—	—	—
5317	41996 1.97	12805 40.53	—	—	—	—	—
5318	41996 2.09	12805 40.71	—	—	—	—	—
5319	41995 8.79	12805 43.07	—	—	—	—	—
5320	41995 8.67	12805 42.90	—	—	—	—	—
5317	41996 1.97	12805 40.53	—	—	—	—	—
13:15:031 3002:1023 (53)	—	—	—	—	—	—	—
5321	41978 9.22	12813 39.19	—	—	—	—	—
5322	41978 8.06	12813 36.27	—	—	—	—	—
5323	41978 8.26	12813 36.20	—	—	—	—	—
5324	41978 9.41	12813 39.11	—	—	—	—	—
5321	41978 9.22	12813 39.19	—	—	—	—	—

13:15:031 3002:1023 (54)	—	—	—	—	—	—	—
5325	41974 5.38	12812 73.19	—	—	—	—	—
5326	41974 5.46	12812 72.99	—	—	—	—	—
5327	41974 5.62	12812 73.06	—	—	—	—	—
5328	41974 5.55	12812 73.25	—	—	—	—	—
5325	41974 5.38	12812 73.19	—	—	—	—	—
13:15:031 3002:1023 (55)	—	—	—	—	—	—	—
5329	41909 0.22	12815 93.24	—	—	—	—	—
5330	41909 0.25	12815 93.03	—	—	—	—	—
5331	41909 0.43	12815 93.05	—	—	—	—	—
5332	41909 0.40	12815 93.26	—	—	—	—	—
5329	41909 0.22	12815 93.24	—	—	—	—	—
13:15:031 3002:1023 (56)	—	—	—	—	—	—	—
5333	41976 8.87	12806 98.99	—	—	—	—	—
5334	41976 9.00	12806 98.82	—	—	—	—	—
5335	41977 2.41	12807 01.52	—	—	—	—	—
5336	41977 2.28	12807 01.68	—	—	—	—	—

5333	41976 8.87	12806 98.99	—	—	—	—	—
13:15:031 3002:1023 (57)	—	—	—	—	—	—	—
5337	41983 8.94	12810 05.95	—	—	—	—	—
5338	41983 6.85	12810 03.03	—	—	—	—	—
5339	41983 7.02	12810 02.91	—	—	—	—	—
5340	41983 9.11	12810 05.82	—	—	—	—	—
5337	41983 8.94	12810 05.95	—	—	—	—	—
13:15:031 3002:1023 (58)	—	—	—	—	—	—	—
5341	41963 3.95	12811 01.98	—	—	—	—	—
5342	41963 3.95	12811 01.76	—	—	—	—	—
5343	41963 4.13	12811 01.76	—	—	—	—	—
5344	41963 4.13	12811 01.98	—	—	—	—	—
5341	41963 3.95	12811 01.98	—	—	—	—	—
13:15:031 3002:1023 (59)	—	—	—	—	—	—	—
5345	41961 9.21	12810 68.04	—	—	—	—	—
5346	41961 9.40	12810 67.96	—	—	—	—	—
5347	41962 0.67	12810 70.93	—	—	—	—	—

5348	41962 0.48	12810 71.01	—	—	—	—	—
5345	41961 9.21	12810 68.04	—	—	—	—	—
13:15:031 3002:1023 (60)	—	—	—	—	—	—	—
5349	41947 3.30	12812 81.38	—	—	—	—	—
5350	41947 3.36	12812 81.18	—	—	—	—	—
5351	41947 3.53	12812 81.24	—	—	—	—	—
5352	41947 3.47	12812 81.44	—	—	—	—	—
5349	41947 3.30	12812 81.38	—	—	—	—	—
13:15:031 3002:1023 (61)	—	—	—	—	—	—	—
5353	41943 2.16	12812 56.91	—	—	—	—	—
5354	41943 2.24	12812 57.10	—	—	—	—	—
5355	41942 8.55	12812 58.64	—	—	—	—	—
5356	41942 8.47	12812 58.45	—	—	—	—	—
5353	41943 2.16	12812 56.91	—	—	—	—	—
13:15:031 3002:1023 (62)	—	—	—	—	—	—	—
5357	41884 6.90	12814 27.30	—	—	—	—	—
5358	41884 7.09	12814 27.38	—	—	—	—	—

5359	41884 6.10	12814 29.64	—	—	—	—	—
5360	41884 5.91	12814 29.55	—	—	—	—	—
5357	41884 6.90	12814 27.30	—	—	—	—	—
13:15:031 3002:1023 (63)	—	—	—	—	—	—	—
5361	41865 8.91	12813 75.60	—	—	—	—	—
5362	41865 9.11	12813 75.65	—	—	—	—	—
5363	41865 8.18	12813 79.61	—	—	—	—	—
5364	41865 7.98	12813 79.56	—	—	—	—	—
5361	41865 8.91	12813 75.60	—	—	—	—	—
13:15:031 3002:1023 (64)	—	—	—	—	—	—	—
5365	41835 4.98	12812 57.46	—	—	—	—	—
5366	41835 4.81	12812 57.34	—	—	—	—	—
5367	41835 4.91	12812 57.19	—	—	—	—	—
5368	41835 5.08	12812 57.31	—	—	—	—	—
5365	41835 4.98	12812 57.46	—	—	—	—	—
13:15:031 3002:1023 (65)	—	—	—	—	—	—	—
5369	41837 5.88	12812 26.77	—	—	—	—	—

5370	41837 5.71	12812 26.65	—	—	—	—	—
5371	41837 5.80	12812 26.50	—	—	—	—	—
5372	41837 5.98	12812 26.62	—	—	—	—	—
5369	41837 5.88	12812 26.77	—	—	—	—	—
13:15:031 3002:1023 (66)	—	—	—	—	—	—	—
5373	41872 5.90	12816 51.48	—	—	—	—	—
5374	41872 5.85	12816 51.59	—	—	—	—	—
5375	41872 5.74	12816 51.64	—	—	—	—	—
5376	41872 5.63	12816 51.59	—	—	—	—	—
5377	41872 5.57	12816 51.48	—	—	—	—	—
5378	41872 5.63	12816 51.37	—	—	—	—	—
5379	41872 5.74	12816 51.31	—	—	—	—	—
5380	41872 5.85	12816 51.37	—	—	—	—	—
5373	41872 5.90	12816 51.48	—	—	—	—	—
13:15:031 3002:1023 (67)	—	—	—	—	—	—	—
5381	41887 6.27	12824 83.79	—	—	—	—	—
5382	41887 7.87	12824 81.37	—	—	—	—	—

5383	41887 8.04	12824 81.49	—	—	—	—	—
5384	41887 6.45	12824 83.91	—	—	—	—	—
5381	41887 6.27	12824 83.79	—	—	—	—	—
13:15:031 3002:1023 (68)	—	—	—	—	—	—	—
5385	41978 9.49	12813 40.51	—	—	—	—	—
5386	41978 9.62	12813 40.67	—	—	—	—	—
5387	41978 7.31	12813 42.49	—	—	—	—	—
5388	41978 7.18	12813 42.32	—	—	—	—	—
5385	41978 9.49	12813 40.51	—	—	—	—	—
13:15:031 3002:1023 (69)	—	—	—	—	—	—	—
5389	41847 9.39	12816 06.60	—	—	—	—	—
5390	41847 9.43	12816 06.81	—	—	—	—	—
5391	41847 9.25	12816 06.84	—	—	—	—	—
5392	41847 9.21	12816 06.63	—	—	—	—	—
5389	41847 9.39	12816 06.60	—	—	—	—	—
13:15:031 3002:1023 (70)	—	—	—	—	—	—	—
5393	41844 7.55	12816 12.21	—	—	—	—	—

5394	41844 7.58	12816 12.42	—	—	—	—	—
5395	41844 7.41	12816 12.45	—	—	—	—	—
5396	41844 7.37	12816 12.24	—	—	—	—	—
5393	41844 7.55	12816 12.21	—	—	—	—	—
13:15:031 3002:1023 (71)	—	—	—	—	—	—	—
5397	41841 5.37	12816 18.26	—	—	—	—	—
5398	41841 5.41	12816 18.47	—	—	—	—	—
5399	41841 5.23	12816 18.50	—	—	—	—	—
5400	41841 5.19	12816 18.29	—	—	—	—	—
5397	41841 5.37	12816 18.26	—	—	—	—	—
13:15:031 3002:1023 (72)	—	—	—	—	—	—	—
5401	41817 3.37	12816 59.78	—	—	—	—	—
5402	41817 3.41	12816 59.99	—	—	—	—	—
5403	41817 3.23	12816 60.02	—	—	—	—	—
5404	41817 3.19	12816 59.82	—	—	—	—	—
5401	41817 3.37	12816 59.78	—	—	—	—	—
13:15:031 3002:1023 (73)	—	—	—	—	—	—	—

5405	41811 7.77	12816 69.74	—	—	—	—	—
5406	41811 7.97	12816 69.72	—	—	—	—	—
5407	41811 7.99	12816 69.90	—	—	—	—	—
5408	41811 7.78	12816 69.92	—	—	—	—	—
5405	41811 7.77	12816 69.74	—	—	—	—	—
13:15:031 3002:1023 (74)	—	—	—	—	—	—	—
5409	41812 6.18	12816 48.78	—	—	—	—	—
5410	41812 6.13	12816 48.89	—	—	—	—	—
5411	41812 6.02	12816 48.95	—	—	—	—	—
5412	41812 5.91	12816 48.89	—	—	—	—	—
5413	41812 5.85	12816 48.78	—	—	—	—	—
5414	41812 5.91	12816 48.67	—	—	—	—	—
5415	41812 6.02	12816 48.62	—	—	—	—	—
5416	41812 6.13	12816 48.67	—	—	—	—	—
5409	41812 6.18	12816 48.78	—	—	—	—	—
13:15:031 3002:1023 (75)	—	—	—	—	—	—	—
5417	41831 1.26	12816 16.39	—	—	—	—	—

5418	41831 5.27	12816 15.89	—	—	—	—	—
5419	41831 5.30	12816 16.10	—	—	—	—	—
5420	41831 1.28	12816 16.60	—	—	—	—	—
5417	41831 1.26	12816 16.39	—	—	—	—	—
13:15:031 3002:1023 (76)	—	—	—	—	—	—	—
5421	41980 9.73	12806 88.15	—	—	—	—	—
5422	41980 9.55	12806 88.05	—	—	—	—	—
5423	41980 9.63	12806 87.90	—	—	—	—	—
5424	41980 9.82	12806 88.00	—	—	—	—	—
5421	41980 9.73	12806 88.15	—	—	—	—	—
13:15:031 3002:1023 (77)	—	—	—	—	—	—	—
5425	42006 1.14	12817 44.54	—	—	—	—	—
5426	42005 8.94	12817 41.51	—	—	—	—	—
5427	42005 9.11	12817 41.39	—	—	—	—	—
5428	42006 1.31	12817 44.42	—	—	—	—	—
5425	42006 1.14	12817 44.54	—	—	—	—	—
13:15:031 3002:1023 (78)	—	—	—	—	—	—	—

5429	41984 8.51	12812 14.12	—	—	—	—	—
5430	41984 8.56	12812 14.32	—	—	—	—	—
5431	41984 8.39	12812 14.37	—	—	—	—	—
5432	41984 8.33	12812 14.17	—	—	—	—	—
5429	41984 8.51	12812 14.12	—	—	—	—	—
13:15:031 3002:1023 (79)	—	—	—	—	—	—	—
5433	41908 8.46	12818 21.59	—	—	—	—	—
5434	41908 8.66	12818 21.54	—	—	—	—	—
5435	41908 8.71	12818 21.71	—	—	—	—	—
5436	41908 8.51	12818 21.77	—	—	—	—	—
5433	41908 8.46	12818 21.59	—	—	—	—	—
13:15:031 3002:1023 (80)	—	—	—	—	—	—	—
5437	41914 2.47	12819 16.52	—	—	—	—	—
5438	41914 2.27	12819 16.46	—	—	—	—	—
5439	41914 2.32	12819 16.29	—	—	—	—	—
5440	41914 2.52	12819 16.35	—	—	—	—	—
5437	41914 2.47	12819 16.52	—	—	—	—	—

13:15:031 3002:1023 (81)	—	—	—	—	—	—	—
5441	41869 2.02	12816 81.89	—	—	—	—	—
5442	41869 0.15	12816 79.97	—	—	—	—	—
5443	41869 0.30	12816 79.82	—	—	—	—	—
5444	41869 2.17	12816 81.75	—	—	—	—	—
5441	41869 2.02	12816 81.89	—	—	—	—	—
13:15:031 3002:1023 (82)	—	—	—	—	—	—	—
5445	41992 5.89	12815 78.22	—	—	—	—	—
5446	41992 6.06	12815 78.09	—	—	—	—	—
5447	41992 6.17	12815 78.23	—	—	—	—	—
5448	41992 6.00	12815 78.36	—	—	—	—	—
5445	41992 5.89	12815 78.22	—	—	—	—	—
13:15:031 3002:1023 (83)	—	—	—	—	—	—	—
5449	41994 2.83	12815 99.78	—	—	—	—	—
5450	41994 2.99	12815 99.65	—	—	—	—	—
5451	41994 3.11	12815 99.79	—	—	—	—	—
5452	41994 2.94	12815 99.92	—	—	—	—	—

5449	41994 2.83	12815 99.78	—	—	—	—	—
13:15:031 3002:1023 (84)	—	—	—	—	—	—	—
5453	41993 7.50	12818 77.31	—	—	—	—	—
5454	41993 7.65	12818 77.17	—	—	—	—	—
5455	41993 7.77	12818 77.31	—	—	—	—	—
5456	41993 7.61	12818 77.45	—	—	—	—	—
5453	41993 7.50	12818 77.31	—	—	—	—	—
13:15:031 3002:1023 (85)	—	—	—	—	—	—	—
5457	41862 7.62	12816 28.32	—	—	—	—	—
5458	41862 7.48	12816 28.49	—	—	—	—	—
5459	41862 7.34	12816 28.37	—	—	—	—	—
5460	41862 7.48	12816 28.21	—	—	—	—	—
5457	41862 7.62	12816 28.32	—	—	—	—	—
13:15:031 3002:1023 (86)	—	—	—	—	—	—	—
5461	41865 6.27	12816 70.51	—	—	—	—	—
5462	41865 6.18	12816 70.70	—	—	—	—	—
5463	41865 6.02	12816 70.62	—	—	—	—	—

5464	41865 6.11	12816 70.43	—	—	—	—	—
5461	41865 6.27	12816 70.51	—	—	—	—	—
13:15:031 3002:1023 (87)	—	—	—	—	—	—	—
5465	41980 6.93	12808 64.43	—	—	—	—	—
5466	41980 6.38	12808 61.62	—	—	—	—	—
5467	41980 6.58	12808 61.58	—	—	—	—	—
5468	41980 7.13	12808 64.39	—	—	—	—	—
5465	41980 6.93	12808 64.43	—	—	—	—	—
13:15:031 3002:1023 (88)	—	—	—	—	—	—	—
5469	41981 2.04	12808 98.64	—	—	—	—	—
5470	41981 2.04	12808 97.89	—	—	—	—	—
5471	41981 2.23	12808 97.89	—	—	—	—	—
5472	41981 2.23	12808 98.64	—	—	—	—	—
5469	41981 2.04	12808 98.64	—	—	—	—	—
13:15:031 3002:1023 (89)	—	—	—	—	—	—	—
5473	41980 5.22	12809 62.88	—	—	—	—	—
5474	41980 5.39	12809 62.75	—	—	—	—	—

5475	41980 7.75	12809 65.78	—	—	—	—	—
5476	41980 7.59	12809 65.90	—	—	—	—	—
5473	41980 5.22	12809 62.88	—	—	—	—	—
13:15:031 3002:1023 (90)	—	—	—	—	—	—	—
5477	41979 3.78	12808 05.41	—	—	—	—	—
5478	41979 3.62	12808 05.54	—	—	—	—	—
5479	41979 3.50	12808 05.40	—	—	—	—	—
5480	41979 3.67	12808 05.27	—	—	—	—	—
5477	41979 3.78	12808 05.41	—	—	—	—	—
13:15:031 3002:1023 (91)	—	—	—	—	—	—	—
5481	41992 1.66	12808 77.90	—	—	—	—	—
5482	41992 1.81	12808 78.05	—	—	—	—	—
5483	41992 1.68	12808 78.18	—	—	—	—	—
5484	41992 1.53	12808 78.03	—	—	—	—	—
5481	41992 1.66	12808 77.90	—	—	—	—	—
13:15:031 3002:1023 (92)	—	—	—	—	—	—	—
5485	42025 1.88	12821 92.51	—	—	—	—	—

5486	42024 9.46	12821 89.82	—	—	—	—	—
5487	42024 9.61	12821 89.68	—	—	—	—	—
5488	42025 2.03	12821 92.37	—	—	—	—	—
5485	42025 1.88	12821 92.51	—	—	—	—	—
13:15:031 3002:1023 (93)	—	—	—	—	—	—	—
5489	41890 8.23	12815 21.40	—	—	—	—	—
5490	41890 8.36	12815 21.24	—	—	—	—	—
5491	41890 8.50	12815 21.36	—	—	—	—	—
5492	41890 8.36	12815 21.52	—	—	—	—	—
5489	41890 8.23	12815 21.40	—	—	—	—	—
13:15:031 3002:1023 (94)	—	—	—	—	—	—	—
5493	41950 6.57	12813 86.32	—	—	—	—	—
5494	41950 6.41	12813 86.46	—	—	—	—	—
5495	41950 6.29	12813 86.32	—	—	—	—	—
5496	41950 6.45	12813 86.19	—	—	—	—	—
5493	41950 6.57	12813 86.32	—	—	—	—	—
13:15:031 3002:1023 (95)	—	—	—	—	—	—	—

5497	41933 4.81	12811 75.84	—	—	—	—	—
5498	41933 4.65	12811 75.98	—	—	—	—	—
5499	41933 4.53	12811 75.85	—	—	—	—	—
5500	41933 4.69	12811 75.71	—	—	—	—	—
5497	41933 4.81	12811 75.84	—	—	—	—	—
13:15:031 3002:1023 (96)	—	—	—	—	—	—	—
5501	41929 5.65	12811 32.17	—	—	—	—	—
5502	41929 5.49	12811 32.31	—	—	—	—	—
5503	41929 5.37	12811 32.18	—	—	—	—	—
5504	41929 5.53	12811 32.04	—	—	—	—	—
5501	41929 5.65	12811 32.17	—	—	—	—	—
13:15:031 3002:1023 (97)	—	—	—	—	—	—	—
5505	41949 9.26	12814 52.76	—	—	—	—	—
5506	41950 2.23	12814 49.85	—	—	—	—	—
5507	41950 2.37	12814 50.00	—	—	—	—	—
5508	41949 9.40	12814 52.91	—	—	—	—	—
5505	41949 9.26	12814 52.76	—	—	—	—	—

13:15:031 3002:1023 (98)	—	—	—	—	—	—	—
5509	41975 7.26	12807 83.97	—	—	—	—	—
5510	41976 0.89	12807 83.80	—	—	—	—	—
5511	41976 0.90	12807 84.01	—	—	—	—	—
5512	41975 7.27	12807 84.17	—	—	—	—	—
5509	41975 7.26	12807 83.97	—	—	—	—	—
13:15:031 3002:1023 (99)	—	—	—	—	—	—	—
5513	41924 2.74	12817 73.52	—	—	—	—	—
5514	41924 2.56	12817 73.40	—	—	—	—	—
5515	41924 2.67	12817 73.26	—	—	—	—	—
5516	41924 2.84	12817 73.38	—	—	—	—	—
5513	41924 2.74	12817 73.52	—	—	—	—	—
13:15:031 3002:1023 (100)	—	—	—	—	—	—	—
5517	41979 3.01	12807 18.96	—	—	—	—	—
5518	41979 3.08	12807 18.76	—	—	—	—	—
5519	41979 6.71	12807 19.97	—	—	—	—	—
5520	41979 6.64	12807 20.16	—	—	—	—	—

5517	41979 3.01	12807 18.96	—	—	—	—	—
13:15:031 3002:1023 (101)	—	—	—	—	—	—	—
5521	41964 8.25	12811 34.92	—	—	—	—	—
5522	41965 0.78	12811 33.71	—	—	—	—	—
5523	41965 0.87	12811 33.90	—	—	—	—	—
5524	41964 8.34	12811 35.11	—	—	—	—	—
5521	41964 8.25	12811 34.92	—	—	—	—	—
13:15:031 3002:1023 (102)	—	—	—	—	—	—	—
5525	41997 4.13	12808 75.43	—	—	—	—	—
5526	41997 4.23	12808 75.25	—	—	—	—	—
5527	41997 4.39	12808 75.34	—	—	—	—	—
5528	41997 4.28	12808 75.52	—	—	—	—	—
5525	41997 4.13	12808 75.43	—	—	—	—	—
13:15:031 3002:1023 (103)	—	—	—	—	—	—	—
5529	41902 5.76	12815 52.53	—	—	—	—	—
5530	41902 5.88	12815 52.36	—	—	—	—	—
5531	41902 6.03	12815 52.47	—	—	—	—	—

5532	41902 5.91	12815 52.64	—	—	—	—	—
5529	41902 5.76	12815 52.53	—	—	—	—	—
13:15:031 3002:1023 (104)	—	—	—	—	—	—	—
5533	41875 0.38	12813 96.50	—	—	—	—	—
5534	41875 0.33	12813 96.71	—	—	—	—	—
5535	41875 0.15	12813 96.67	—	—	—	—	—
5536	41875 0.20	12813 96.46	—	—	—	—	—
5533	41875 0.38	12813 96.50	—	—	—	—	—
13:15:031 3002:1023 (105)	—	—	—	—	—	—	—
5537	41871 9.08	12813 89.68	—	—	—	—	—
5538	41871 9.03	12813 89.88	—	—	—	—	—
5539	41871 8.86	12813 89.84	—	—	—	—	—
5540	41871 8.91	12813 89.64	—	—	—	—	—
5537	41871 9.08	12813 89.68	—	—	—	—	—
13:15:031 3002:1023 (106)	—	—	—	—	—	—	—
5541	41863 2.07	12813 78.18	—	—	—	—	—
5542	41863 2.09	12813 78.39	—	—	—	—	—

5543	41863 1.91	12813 78.41	—	—	—	—	—
5544	41863 1.89	12813 78.20	—	—	—	—	—
5541	41863 2.07	12813 78.18	—	—	—	—	—
13:15:031 3002:1023 (107)	—	—	—	—	—	—	—
5545	41850 5.74	12813 90.28	—	—	—	—	—
5546	41850 5.76	12813 90.49	—	—	—	—	—
5547	41850 5.58	12813 90.51	—	—	—	—	—
5548	41850 5.56	12813 90.30	—	—	—	—	—
5545	41850 5.74	12813 90.28	—	—	—	—	—
13:15:031 3002:1023 (108)	—	—	—	—	—	—	—
5549	41834 0.41	12813 33.58	—	—	—	—	—
5550	41834 0.32	12813 33.77	—	—	—	—	—
5551	41834 0.15	12813 33.70	—	—	—	—	—
5552	41834 0.24	12813 33.51	—	—	—	—	—
5549	41834 0.41	12813 33.58	—	—	—	—	—
13:15:031 3002:1023 (109)	—	—	—	—	—	—	—
5553	41897 6.48	12815 77.01	—	—	—	—	—

5554	41897 6.64	12815 77.15	—	—	—	—	—
5555	41897 3.95	12815 80.34	—	—	—	—	—
5556	41897 3.79	12815 80.20	—	—	—	—	—
5553	41897 6.48	12815 77.01	—	—	—	—	—
13:15:031 3002:1023 (110)	—	—	—	—	—	—	—
5557	41875 7.97	12814 34.39	—	—	—	—	—
5558	41875 7.93	12814 34.60	—	—	—	—	—
5559	41875 7.75	12814 34.57	—	—	—	—	—
5560	41875 7.79	12814 34.36	—	—	—	—	—
5557	41875 7.97	12814 34.39	—	—	—	—	—
13:15:031 3002:1023 (111)	—	—	—	—	—	—	—
5561	41916 1.17	12818 18.90	—	—	—	—	—
5562	41916 1.38	12818 18.90	—	—	—	—	—
5563	41916 1.33	12818 22.59	—	—	—	—	—
5564	41916 1.12	12818 22.58	—	—	—	—	—
5561	41916 1.17	12818 18.90	—	—	—	—	—
13:15:031 3002:1023 (112)	—	—	—	—	—	—	—

5565	41895 3.49	12816 87.17	—	—	—	—	—
5566	41895 3.64	12816 87.32	—	—	—	—	—
5567	41895 3.52	12816 87.45	—	—	—	—	—
5568	41895 3.37	12816 87.31	—	—	—	—	—
5565	41895 3.49	12816 87.17	—	—	—	—	—
13:15:031 3002:1023 (113)	—	—	—	—	—	—	—
5569	41893 1.33	12817 10.66	—	—	—	—	—
5570	41893 1.48	12817 10.80	—	—	—	—	—
5571	41893 1.35	12817 10.93	—	—	—	—	—
5572	41893 1.20	12817 10.79	—	—	—	—	—
5569	41893 1.33	12817 10.66	—	—	—	—	—
13:15:031 3002:1023 (114)	—	—	—	—	—	—	—
5573	41889 9.92	12824 48.49	—	—	—	—	—
5574	41889 9.92	12824 48.27	—	—	—	—	—
5575	41890 0.10	12824 48.27	—	—	—	—	—
5576	41890 0.10	12824 48.49	—	—	—	—	—
5573	41889 9.92	12824 48.49	—	—	—	—	—

13:15:031 3002:1023 (115)	—	—	—	—	—	—	—
5577	41831 6.21	12816 35.64	—	—	—	—	—
5578	41831 6.24	12816 35.85	—	—	—	—	—
5579	41831 6.06	12816 35.87	—	—	—	—	—
5580	41831 6.03	12816 35.67	—	—	—	—	—
5577	41831 6.21	12816 35.64	—	—	—	—	—
13:15:031 3002:1023 (116)	—	—	—	—	—	—	—
5581	41815 9.79	12816 62.31	—	—	—	—	—
5582	41815 9.82	12816 62.52	—	—	—	—	—
5583	41815 9.65	12816 62.55	—	—	—	—	—
5584	41815 9.61	12816 62.35	—	—	—	—	—
5581	41815 9.79	12816 62.31	—	—	—	—	—
13:15:031 3002:1023 (117)	—	—	—	—	—	—	—
5585	41984 8.56	12814 80.15	—	—	—	—	—
5586	41984 8.73	12814 80.03	—	—	—	—	—
5587	41984 8.84	12814 80.17	—	—	—	—	—
5588	41984 8.67	12814 80.30	—	—	—	—	—

5585	41984 8.56	12814 80.15	—	—	—	—	—
13:15:031 3002:1023 (118)	—	—	—	—	—	—	—
5589	41983 2.56	12814 84.61	—	—	—	—	—
5590	41983 2.72	12814 84.48	—	—	—	—	—
5591	41983 2.83	12814 84.63	—	—	—	—	—
5592	41983 2.66	12814 84.75	—	—	—	—	—
5589	41983 2.56	12814 84.61	—	—	—	—	—
13:15:031 3002:1023 (119)	—	—	—	—	—	—	—
5593	42012 6.20	12820 60.57	—	—	—	—	—
5594	42012 8.35	12820 58.48	—	—	—	—	—
5595	42012 8.49	12820 58.63	—	—	—	—	—
5596	42012 6.35	12820 60.72	—	—	—	—	—
5593	42012 6.20	12820 60.57	—	—	—	—	—
13:15:031 3002:1023 (120)	—	—	—	—	—	—	—
5597	41999 9.43	12816 69.13	—	—	—	—	—
5598	41999 9.59	12816 69.00	—	—	—	—	—
5599	41999 9.70	12816 69.14	—	—	—	—	—

5600	41999 9.54	12816 69.27	—	—	—	—	—
5597	41999 9.43	12816 69.13	—	—	—	—	—
13:15:031 3002:1023 (121)	—	—	—	—	—	—	—
5601	41966 0.52	12814 33.51	—	—	—	—	—
5602	41966 0.64	12814 33.68	—	—	—	—	—
5603	41966 0.50	12814 33.79	—	—	—	—	—
5604	41966 0.37	12814 33.62	—	—	—	—	—
5601	41966 0.52	12814 33.51	—	—	—	—	—
13:15:031 3002:1023 (122)	—	—	—	—	—	—	—
5605	41968 2.52	12815 82.73	—	—	—	—	—
5606	41968 2.67	12815 82.59	—	—	—	—	—
5607	41968 2.79	12815 82.73	—	—	—	—	—
5608	41968 2.63	12815 82.87	—	—	—	—	—
5605	41968 2.52	12815 82.73	—	—	—	—	—
13:15:031 3002:1023 (123)	—	—	—	—	—	—	—
5609	41970 3.86	12816 07.37	—	—	—	—	—
5610	41970 4.01	12816 07.23	—	—	—	—	—

5611	41970 4.13	12816 07.37	—	—	—	—	—
5612	41970 3.97	12816 07.51	—	—	—	—	—
5609	41970 3.86	12816 07.37	—	—	—	—	—
13:15:031 3002:1023 (124)	—	—	—	—	—	—	—
5613	41972 4.70	12816 31.51	—	—	—	—	—
5614	41972 4.86	12816 31.38	—	—	—	—	—
5615	41972 4.98	12816 31.51	—	—	—	—	—
5616	41972 4.82	12816 31.65	—	—	—	—	—
5613	41972 4.70	12816 31.51	—	—	—	—	—
13:15:031 3002:1023 (125)	—	—	—	—	—	—	—
5617	41974 2.63	12816 52.41	—	—	—	—	—
5618	41974 2.79	12816 52.28	—	—	—	—	—
5619	41974 2.91	12816 52.41	—	—	—	—	—
5620	41974 2.75	12816 52.55	—	—	—	—	—
5617	41974 2.63	12816 52.41	—	—	—	—	—
13:15:031 3002:1023 (126)	—	—	—	—	—	—	—
5621	41981 3.53	12817 34.42	—	—	—	—	—

5622	41981 3.68	12817 34.28	—	—	—	—	—
5623	41981 3.80	12817 34.42	—	—	—	—	—
5624	41981 3.64	12817 34.56	—	—	—	—	—
5621	41981 3.53	12817 34.42	—	—	—	—	—
13:15:031 3002:1023 (127)	—	—	—	—	—	—	—
5625	41997 8.47	12819 24.83	—	—	—	—	—
5626	41997 8.63	12819 24.69	—	—	—	—	—
5627	41997 8.75	12819 24.83	—	—	—	—	—
5628	41997 8.59	12819 24.97	—	—	—	—	—
5625	41997 8.47	12819 24.83	—	—	—	—	—
13:15:031 3002:1023 (128)	—	—	—	—	—	—	—
8	41854 7.37	12816 17.65	—	—	—	—	—
9	41854 7.28	12816 17.84	—	—	—	—	—
10	41854 7.12	12816 17.77	—	—	—	—	—
11	41854 7.21	12816 17.58	—	—	—	—	—
8	41854 7.37	12816 17.65	—	—	—	—	—
13:15:031 3002:1023 (129)	—	—	—	—	—	—	—

5629	41982 3.87	12808 43.53	—	—	—	—	—
5630	41982 3.70	12808 43.66	—	—	—	—	—
5631	41982 3.59	12808 43.52	—	—	—	—	—
5632	41982 3.75	12808 43.39	—	—	—	—	—
5629	41982 3.87	12808 43.53	—	—	—	—	—
13:15:031 3002:1023 (130)	—	—	—	—	—	—	—
5633	41924 2.63	12817 28.53	—	—	—	—	—
5634	41924 2.49	12817 28.70	—	—	—	—	—
5635	41924 2.35	12817 28.58	—	—	—	—	—
5636	41924 2.49	12817 28.42	—	—	—	—	—
5633	41924 2.63	12817 28.53	—	—	—	—	—
13:15:031 3002:1023 (131)	—	—	—	—	—	—	—
5637	41975 3.14	12808 12.18	—	—	—	—	—
5638	41975 3.10	12808 12.39	—	—	—	—	—
5639	41975 2.92	12808 12.35	—	—	—	—	—
5640	41975 2.96	12808 12.15	—	—	—	—	—
5637	41975 3.14	12808 12.18	—	—	—	—	—

13:15:031 3002:1023 (132)	—	—	—	—	—	—	—
5641	41973 5.37	12807 67.68	—	—	—	—	—
5642	41973 5.50	12807 67.85	—	—	—	—	—
5643	41973 5.36	12807 67.96	—	—	—	—	—
5644	41973 5.23	12807 67.79	—	—	—	—	—
5641	41973 5.37	12807 67.68	—	—	—	—	—
13:15:031 3002:1023 (133)	—	—	—	—	—	—	—
5645	42007 6.92	12820 17.95	—	—	—	—	—
5646	42007 7.05	12820 17.78	—	—	—	—	—
5647	42007 7.19	12820 17.89	—	—	—	—	—
5648	42007 7.06	12820 18.05	—	—	—	—	—
5645	42007 6.92	12820 17.95	—	—	—	—	—
13:15:031 3002:1023 (134)	—	—	—	—	—	—	—
5649	42016 2.83	12820 94.61	—	—	—	—	—
5650	42016 2.98	12820 94.47	—	—	—	—	—
5651	42016 3.11	12820 94.60	—	—	—	—	—
5652	42016 2.95	12820 94.75	—	—	—	—	—

5649	42016 2.83	12820 94.61	—	—	—	—	—
13:15:031 3002:1023 (135)	—	—	—	—	—	—	—
5653	41894 7.28	12814 96.71	—	—	—	—	—
5654	41894 7.40	12814 96.54	—	—	—	—	—
5655	41894 7.55	12814 96.65	—	—	—	—	—
5656	41894 7.42	12814 96.82	—	—	—	—	—
5653	41894 7.28	12814 96.71	—	—	—	—	—
13:15:031 3002:1023 (136)	—	—	—	—	—	—	—
5657	41939 6.35	12811 91.84	—	—	—	—	—
5658	41939 6.30	12811 91.96	—	—	—	—	—
5659	41939 6.19	12811 92.01	—	—	—	—	—
5660	41939 6.08	12811 91.96	—	—	—	—	—
5661	41939 6.02	12811 91.84	—	—	—	—	—
5662	41939 6.08	12811 91.74	—	—	—	—	—
5663	41939 6.19	12811 91.68	—	—	—	—	—
5664	41939 6.30	12811 91.74	—	—	—	—	—
5657	41939 6.35	12811 91.84	—	—	—	—	—

13:15:031 3002:1023 (137)	—	—	—	—	—	—	—
5665	41843 9.41	12813 78.62	—	—	—	—	—
5666	41843 9.32	12813 78.82	—	—	—	—	—
5667	41843 9.15	12813 78.74	—	—	—	—	—
5668	41843 9.24	12813 78.55	—	—	—	—	—
5665	41843 9.41	12813 78.62	—	—	—	—	—
13:15:031 3002:1023 (138)	—	—	—	—	—	—	—
5669	41999 4.26	12808 87.36	—	—	—	—	—
5670	41999 4.36	12808 87.18	—	—	—	—	—
5671	41999 4.52	12808 87.28	—	—	—	—	—
5672	41999 4.41	12808 87.46	—	—	—	—	—
5669	41999 4.26	12808 87.36	—	—	—	—	—
13:15:031 3002:1023 (139)	—	—	—	—	—	—	—
5673	41977 4.31	12808 01.89	—	—	—	—	—
5674	41977 4.16	12808 02.04	—	—	—	—	—
5675	41977 4.03	12808 01.91	—	—	—	—	—
5676	41977 4.18	12808 01.77	—	—	—	—	—

5673	41977 4.31	12808 01.89	—	—	—	—	—
13:15:031 3002:1023 (140)	—	—	—	—	—	—	—
5677	41982 4.36	12807 15.65	—	—	—	—	—
5678	41982 4.34	12807 15.45	—	—	—	—	—
5679	41982 4.52	12807 15.43	—	—	—	—	—
5680	41982 4.54	12807 15.64	—	—	—	—	—
5677	41982 4.36	12807 15.65	—	—	—	—	—
13:15:031 3002:1023 (141)	—	—	—	—	—	—	—
5681	41969 4.01	12810 28.05	—	—	—	—	—
5682	41969 4.18	12810 27.94	—	—	—	—	—
5683	41969 6.55	12810 31.40	—	—	—	—	—
5684	41969 6.38	12810 31.52	—	—	—	—	—
5681	41969 4.01	12810 28.05	—	—	—	—	—
13:15:031 3002:1023 (142)	—	—	—	—	—	—	—
5685	41920 1.60	12818 27.09	—	—	—	—	—
5686	41920 1.78	12818 27.20	—	—	—	—	—
5687	41920 1.69	12818 27.36	—	—	—	—	—

5688	41920 1.50	12818 27.25	—	—	—	—	—
5685	41920 1.60	12818 27.09	—	—	—	—	—
13:15:031 3002:1023 (143)	—	—	—	—	—	—	—
5689	41949 6.40	12813 52.66	—	—	—	—	—
5690	41949 6.29	12813 52.85	—	—	—	—	—
5691	41949 6.14	12813 52.76	—	—	—	—	—
5692	41949 6.24	12813 52.58	—	—	—	—	—
5689	41949 6.40	12813 52.66	—	—	—	—	—
13:15:031 3002:1023 (144)	—	—	—	—	—	—	—
5693	41946 1.20	12813 33.14	—	—	—	—	—
5694	41946 1.09	12813 33.32	—	—	—	—	—
5695	41946 0.94	12813 33.24	—	—	—	—	—
5696	41946 1.04	12813 33.05	—	—	—	—	—
5693	41946 1.20	12813 33.14	—	—	—	—	—
13:15:031 3002:1023 (145)	—	—	—	—	—	—	—
5697	41939 3.71	12812 41.84	—	—	—	—	—
5698	41939 3.55	12812 41.98	—	—	—	—	—

5699	41939 3.43	12812 41.85	—	—	—	—	—
5700	41939 3.59	12812 41.71	—	—	—	—	—
5697	41939 3.71	12812 41.84	—	—	—	—	—
13:15:031 3002:1023 (146)	—	—	—	—	—	—	—
5701	41893 0.89	12815 40.05	—	—	—	—	—
5702	41893 1.02	12815 39.89	—	—	—	—	—
5703	41893 1.16	12815 40.00	—	—	—	—	—
5704	41893 1.03	12815 40.16	—	—	—	—	—
5701	41893 0.89	12815 40.05	—	—	—	—	—
13:15:031 3002:1023 (147)	—	—	—	—	—	—	—
5705	41860 5.89	12813 80.82	—	—	—	—	—
5706	41860 5.91	12813 81.03	—	—	—	—	—
5707	41860 5.73	12813 81.05	—	—	—	—	—
5708	41860 5.71	12813 80.84	—	—	—	—	—
5705	41860 5.89	12813 80.82	—	—	—	—	—
13:15:031 3002:1023 (148)	—	—	—	—	—	—	—
5709	41853 4.83	12813 87.31	—	—	—	—	—

5710	41853 4.85	12813 87.52	—	—	—	—	—
5711	41853 4.67	12813 87.54	—	—	—	—	—
5712	41853 4.65	12813 87.33	—	—	—	—	—
5709	41853 4.83	12813 87.31	—	—	—	—	—
13:15:031 3002:1023 (149)	—	—	—	—	—	—	—
5713	41839 5.79	12811 96.68	—	—	—	—	—
5714	41839 5.62	12811 96.57	—	—	—	—	—
5715	41839 5.71	12811 96.42	—	—	—	—	—
5716	41839 5.89	12811 96.53	—	—	—	—	—
5713	41839 5.79	12811 96.68	—	—	—	—	—
13:15:031 3002:1023 (150)	—	—	—	—	—	—	—
5717	41869 1.75	12814 21.80	—	—	—	—	—
5718	41869 1.71	12814 22.01	—	—	—	—	—
5719	41869 1.53	12814 21.97	—	—	—	—	—
5720	41869 1.57	12814 21.77	—	—	—	—	—
5717	41869 1.75	12814 21.80	—	—	—	—	—
13:15:031 3002:1023 (151)	—	—	—	—	—	—	—

5721	41820 8.68	12816 53.62	—	—	—	—	—
5722	41821 2.53	12816 53.07	—	—	—	—	—
5723	41821 2.56	12816 53.28	—	—	—	—	—
5724	41820 8.71	12816 53.83	—	—	—	—	—
5721	41820 8.68	12816 53.62	—	—	—	—	—
13:15:031 3002:1023 (152)	—	—	—	—	—	—	—
5725	41847 1.36	12815 92.13	—	—	—	—	—
5726	41847 1.39	12815 92.34	—	—	—	—	—
5727	41847 1.22	12815 92.37	—	—	—	—	—
5728	41847 1.18	12815 92.16	—	—	—	—	—
5725	41847 1.36	12815 92.13	—	—	—	—	—
13:15:031 3002:1023 (153)	—	—	—	—	—	—	—
5729	41820 5.22	12816 37.46	—	—	—	—	—
5730	41820 5.23	12816 37.66	—	—	—	—	—
5731	41820 5.06	12816 37.68	—	—	—	—	—
5732	41820 5.04	12816 37.47	—	—	—	—	—
5729	41820 5.22	12816 37.46	—	—	—	—	—

13:15:031 3002:1023 (154)	—	—	—	—	—	—	—
5733	41983 2.45	12814 59.20	—	—	—	—	—
5734	41983 2.61	12814 59.07	—	—	—	—	—
5735	41983 2.72	12814 59.22	—	—	—	—	—
5736	41983 2.56	12814 59.34	—	—	—	—	—
5733	41983 2.45	12814 59.20	—	—	—	—	—
13:15:031 3002:1023 (155)	—	—	—	—	—	—	—
5737	41989 4.93	12815 39.28	—	—	—	—	—
5738	41989 5.09	12815 39.15	—	—	—	—	—
5739	41989 5.20	12815 39.29	—	—	—	—	—
5740	41989 5.04	12815 39.42	—	—	—	—	—
5737	41989 4.93	12815 39.28	—	—	—	—	—
13:15:031 3002:1023 (156)	—	—	—	—	—	—	—
5741	41990 7.14	12815 54.96	—	—	—	—	—
5742	41990 7.30	12815 54.82	—	—	—	—	—
5743	41990 7.41	12815 54.96	—	—	—	—	—
5744	41990 7.25	12815 55.09	—	—	—	—	—

5741	41990 7.14	12815 54.96	—	—	—	—	—
13:15:031 3002:1023 (157)	—	—	—	—	—	—	—
5745	42004 3.81	12817 23.48	—	—	—	—	—
5746	42004 3.65	12817 23.61	—	—	—	—	—
5747	42004 3.53	12817 23.47	—	—	—	—	—
5748	42004 3.70	12817 23.33	—	—	—	—	—
5745	42004 3.81	12817 23.48	—	—	—	—	—
13:15:031 3002:1023 (158)	—	—	—	—	—	—	—
5749	41915 8.42	12818 46.40	—	—	—	—	—
5750	41915 8.21	12818 46.38	—	—	—	—	—
5751	41915 8.23	12818 46.20	—	—	—	—	—
5752	41915 8.44	12818 46.22	—	—	—	—	—
5749	41915 8.42	12818 46.40	—	—	—	—	—
13:15:031 3002:1023 (159)	—	—	—	—	—	—	—
5753	41878 5.58	12817 42.50	—	—	—	—	—
5754	41878 3.54	12817 41.18	—	—	—	—	—
5755	41878 3.65	12817 41.01	—	—	—	—	—

5756	41878 5.69	12817 42.33	—	—	—	—	—
5753	41878 5.58	12817 42.50	—	—	—	—	—
13:15:031 3002:1023 (160)	—	—	—	—	—	—	—
5757	41997 0.55	12816 34.15	—	—	—	—	—
5758	41997 0.71	12816 34.02	—	—	—	—	—
5759	41997 0.83	12816 34.16	—	—	—	—	—
5760	41997 0.66	12816 34.29	—	—	—	—	—
5757	41997 0.55	12816 34.15	—	—	—	—	—
13:15:031 3002:1023 (161)	—	—	—	—	—	—	—
5761	41986 8.09	12815 30.70	—	—	—	—	—
5762	41986 8.25	12815 30.57	—	—	—	—	—
5763	41986 8.36	12815 30.71	—	—	—	—	—
5764	41986 8.20	12815 30.84	—	—	—	—	—
5761	41986 8.09	12815 30.70	—	—	—	—	—
13:15:031 3002:1023 (162)	—	—	—	—	—	—	—
5765	41933 2.61	12816 91.57	—	—	—	—	—
5766	41933 2.74	12816 91.73	—	—	—	—	—

5767	41933 0.05	12816 94.04	—	—	—	—	—
5768	41932 9.91	12816 93.88	—	—	—	—	—
5765	41933 2.61	12816 91.57	—	—	—	—	—
13:15:031 3002:1023 (163)	—	—	—	—	—	—	—
5769	41965 9.58	12815 55.95	—	—	—	—	—
5770	41965 9.74	12815 55.81	—	—	—	—	—
5771	41965 9.86	12815 55.95	—	—	—	—	—
5772	41965 9.70	12815 56.08	—	—	—	—	—
5769	41965 9.58	12815 55.95	—	—	—	—	—
13:15:031 3002:1023 (164)	—	—	—	—	—	—	—
5773	41913 4.28	12817 20.01	—	—	—	—	—
5774	41913 4.42	12817 19.85	—	—	—	—	—
5775	41913 4.55	12817 19.98	—	—	—	—	—
5776	41913 4.41	12817 20.13	—	—	—	—	—
5773	41913 4.28	12817 20.01	—	—	—	—	—
13:15:031 3002:1023 (165)	—	—	—	—	—	—	—
5777	41985 0.21	12809 64.53	—	—	—	—	—

5778	41985 0.38	12809 64.40	—	—	—	—	—
5779	41985 0.49	12809 64.55	—	—	—	—	—
5780	41985 0.32	12809 64.67	—	—	—	—	—
5777	41985 0.21	12809 64.53	—	—	—	—	—
13:15:031 3002:1023 (166)	—	—	—	—	—	—	—
5781	41981 2.92	12810 25.47	—	—	—	—	—
5782	41981 1.00	12810 22.45	—	—	—	—	—
5783	41981 1.17	12810 22.33	—	—	—	—	—
5784	41981 3.10	12810 25.36	—	—	—	—	—
5781	41981 2.92	12810 25.47	—	—	—	—	—
13:15:031 3002:1023 (167)	—	—	—	—	—	—	—
5785	41980 1.87	12810 63.75	—	—	—	—	—
5786	41979 9.45	12810 59.96	—	—	—	—	—
5787	41979 9.62	12810 59.84	—	—	—	—	—
5788	41980 2.04	12810 63.64	—	—	—	—	—
5785	41980 1.87	12810 63.75	—	—	—	—	—
13:15:031 3002:1023 (168)	—	—	—	—	—	—	—

5789	41968 6.48	12811 61.81	—	—	—	—	—
5790	41968 6.42	12811 61.92	—	—	—	—	—
5791	41968 6.31	12811 61.98	—	—	—	—	—
5792	41968 6.20	12811 61.92	—	—	—	—	—
5793	41968 6.15	12811 61.81	—	—	—	—	—
5794	41968 6.20	12811 61.71	—	—	—	—	—
5795	41968 6.31	12811 61.65	—	—	—	—	—
5796	41968 6.42	12811 61.71	—	—	—	—	—
5789	41968 6.48	12811 61.81	—	—	—	—	—
13:15:031 3002:1023 (169)	—	—	—	—	—	—	—
5797	41981 1.38	12808 27.63	—	—	—	—	—
5798	41981 1.22	12808 27.76	—	—	—	—	—
5799	41981 1.10	12808 27.62	—	—	—	—	—
5800	41981 1.27	12808 27.49	—	—	—	—	—
5797	41981 1.38	12808 27.63	—	—	—	—	—
13:15:031 3002:1023 (170)	—	—	—	—	—	—	—
5801	41980 8.03	12808 43.53	—	—	—	—	—

5802	41980 5.99	12808 40.67	—	—	—	—	—
5803	41980 6.16	12808 40.55	—	—	—	—	—
5804	41980 8.20	12808 43.41	—	—	—	—	—
5801	41980 8.03	12808 43.53	—	—	—	—	—
13:15:031 3002:1023 (171)	—	—	—	—	—	—	—
5805	41978 2.51	12808 17.62	—	—	—	—	—
5806	41978 2.47	12808 17.83	—	—	—	—	—
5807	41978 2.29	12808 17.80	—	—	—	—	—
5808	41978 2.33	12808 17.59	—	—	—	—	—
5805	41978 2.51	12808 17.62	—	—	—	—	—
13:15:031 3002:1023 (172)	—	—	—	—	—	—	—
5809	41971 5.13	12807 83.36	—	—	—	—	—
5810	41971 4.92	12807 83.38	—	—	—	—	—
5811	41971 4.91	12807 83.20	—	—	—	—	—
5812	41971 5.11	12807 83.18	—	—	—	—	—
5809	41971 5.13	12807 83.36	—	—	—	—	—
13:15:031 3002:1023 (173)	—	—	—	—	—	—	—

5813	41891 0.10	12814 71.30	—	—	—	—	—
5814	41891 0.21	12814 71.13	—	—	—	—	—
5815	41891 0.36	12814 71.23	—	—	—	—	—
5816	41891 0.24	12814 71.40	—	—	—	—	—
5813	41891 0.10	12814 71.30	—	—	—	—	—
13:15:031 3002:1023 (174)	—	—	—	—	—	—	—
5817	42014 5.78	12820 76.52	—	—	—	—	—
5818	42014 5.93	12820 76.38	—	—	—	—	—
5819	42014 6.06	12820 76.51	—	—	—	—	—
5820	42014 5.90	12820 76.65	—	—	—	—	—
5817	42014 5.78	12820 76.52	—	—	—	—	—
13:15:031 3002:1023 (175)	—	—	—	—	—	—	—
5821	42018 2.14	12821 15.57	—	—	—	—	—
5822	42018 2.29	12821 15.43	—	—	—	—	—
5823	42018 2.41	12821 15.56	—	—	—	—	—
5824	42018 2.26	12821 15.70	—	—	—	—	—
5821	42018 2.14	12821 15.57	—	—	—	—	—

13:15:031 3002:1023 (176)	—	—	—	—	—	—	—
5825	41971 0.51	12812 21.76	—	—	—	—	—
5826	41971 0.72	12812 21.79	—	—	—	—	—
5827	41971 0.33	12812 25.36	—	—	—	—	—
5828	41971 0.13	12812 25.34	—	—	—	—	—
5825	41971 0.51	12812 21.76	—	—	—	—	—
13:15:031 3002:1023 (177)	—	—	—	—	—	—	—
5829	41897 1.81	12815 14.91	—	—	—	—	—
5830	41897 1.93	12815 14.74	—	—	—	—	—
5831	41897 2.07	12815 14.84	—	—	—	—	—
5832	41897 1.95	12815 15.02	—	—	—	—	—
5829	41897 1.81	12815 14.91	—	—	—	—	—
13:15:031 3002:1023 (178)	—	—	—	—	—	—	—
5833	41968 4.39	12812 85.56	—	—	—	—	—
5834	41968 4.50	12812 85.39	—	—	—	—	—
5835	41968 4.65	12812 85.48	—	—	—	—	—
5836	41968 4.54	12812 85.66	—	—	—	—	—

5833	41968 4.39	12812 85.56	—	—	—	—	—
13:15:031 3002:1023 (179)	—	—	—	—	—	—	—
5837	41955 0.68	12813 96.00	—	—	—	—	—
5838	41955 0.83	12813 96.15	—	—	—	—	—
5839	41955 0.71	12813 96.28	—	—	—	—	—
5840	41955 0.56	12813 96.14	—	—	—	—	—
5837	41955 0.68	12813 96.00	—	—	—	—	—
13:15:031 3002:1023 (180)	—	—	—	—	—	—	—
5841	41905 5.13	12815 73.16	—	—	—	—	—
5842	41905 1.83	12815 70.74	—	—	—	—	—
5843	41905 1.95	12815 70.57	—	—	—	—	—
5844	41905 5.25	12815 72.99	—	—	—	—	—
5841	41905 5.13	12815 73.16	—	—	—	—	—
13:15:031 3002:1023 (181)	—	—	—	—	—	—	—
5845	41868 5.97	12813 81.98	—	—	—	—	—
5846	41868 5.92	12813 82.18	—	—	—	—	—
5847	41868 5.75	12813 82.14	—	—	—	—	—

5848	41868 5.80	12813 81.94	—	—	—	—	—
5845	41868 5.97	12813 81.98	—	—	—	—	—
13:15:031 3002:1023 (182)	—	—	—	—	—	—	—
5849	41937 3.09	12812 18.85	—	—	—	—	—
5850	41937 2.93	12812 18.99	—	—	—	—	—
5851	41937 2.81	12812 18.86	—	—	—	—	—
5852	41937 2.97	12812 18.72	—	—	—	—	—
5849	41937 3.09	12812 18.85	—	—	—	—	—
13:15:031 3002:1023 (183)	—	—	—	—	—	—	—
5853	41885 2.73	12814 72.29	—	—	—	—	—
5854	41884 9.76	12814 70.25	—	—	—	—	—
5855	41884 9.88	12814 70.08	—	—	—	—	—
5856	41885 2.85	12814 72.12	—	—	—	—	—
5853	41885 2.73	12814 72.29	—	—	—	—	—
13:15:031 3002:1023 (184)	—	—	—	—	—	—	—
5857	41865 8.20	12814 15.42	—	—	—	—	—
5858	41865 8.41	12814 15.42	—	—	—	—	—

5859	41865 8.35	12814 18.34	—	—	—	—	—
5860	41865 8.14	12814 18.33	—	—	—	—	—
5857	41865 8.20	12814 15.42	—	—	—	—	—
13:15:031 3002:1023 (185)	—	—	—	—	—	—	—
5861	41863 4.38	12814 17.12	—	—	—	—	—
5862	41863 4.37	12814 16.91	—	—	—	—	—
5863	41863 4.55	12814 16.90	—	—	—	—	—
5864	41863 4.56	12814 17.11	—	—	—	—	—
5861	41863 4.38	12814 17.12	—	—	—	—	—
13:15:031 3002:1023 (186)	—	—	—	—	—	—	—
5865	41860 6.28	12814 19.00	—	—	—	—	—
5866	41860 6.29	12814 19.21	—	—	—	—	—
5867	41860 6.11	12814 19.22	—	—	—	—	—
5868	41860 6.10	12814 19.01	—	—	—	—	—
5865	41860 6.28	12814 19.00	—	—	—	—	—
13:15:031 3002:1023 (187)	—	—	—	—	—	—	—
5869	41898 3.63	12817 46.19	—	—	—	—	—

5870	41898 1.10	12817 43.66	—	—	—	—	—
5871	41898 1.25	12817 43.51	—	—	—	—	—
5872	41898 3.78	12817 46.04	—	—	—	—	—
5869	41898 3.63	12817 46.19	—	—	—	—	—
13:15:031 3002:1023 (188)	—	—	—	—	—	—	—
5873	41890 9.16	12817 34.14	—	—	—	—	—
5874	41890 9.31	12817 34.29	—	—	—	—	—
5875	41890 9.19	12817 34.42	—	—	—	—	—
5876	41890 9.04	12817 34.28	—	—	—	—	—
5873	41890 9.16	12817 34.14	—	—	—	—	—
13:15:031 3002:1023 (189)	—	—	—	—	—	—	—
5877	41905 2.22	12816 45.98	—	—	—	—	—
5878	41905 2.35	12816 45.82	—	—	—	—	—
5879	41905 2.49	12816 45.94	—	—	—	—	—
5880	41905 2.35	12816 46.10	—	—	—	—	—
5877	41905 2.22	12816 45.98	—	—	—	—	—
13:15:031 3002:1023 (190)	—	—	—	—	—	—	—

5881	41889 6.95	12823 90.40	—	—	—	—	—
5882	41889 6.95	12823 90.20	—	—	—	—	—
5883	41889 7.13	12823 90.20	—	—	—	—	—
5884	41889 7.13	12823 90.40	—	—	—	—	—
5881	41889 6.95	12823 90.40	—	—	—	—	—
13:15:031 3002:1023 (191)	—	—	—	—	—	—	—
5885	41835 0.09	12816 29.64	—	—	—	—	—
5886	41835 0.12	12816 29.85	—	—	—	—	—
5887	41834 9.94	12816 29.88	—	—	—	—	—
5888	41834 9.91	12816 29.68	—	—	—	—	—
5885	41835 0.09	12816 29.64	—	—	—	—	—
13:15:031 3002:1023 (192)	—	—	—	—	—	—	—
5889	41823 9.70	12816 34.32	—	—	—	—	—
5890	41823 9.72	12816 34.53	—	—	—	—	—
5891	41823 9.54	12816 34.54	—	—	—	—	—
5892	41823 9.52	12816 34.34	—	—	—	—	—
5889	41823 9.70	12816 34.32	—	—	—	—	—

13:15:031 3002:1023 (193)	—	—	—	—	—	—	—
5893	41987 6.01	12806 33.87	—	—	—	—	—
5894	41987 5.90	12806 34.05	—	—	—	—	—
5895	41987 5.75	12806 33.96	—	—	—	—	—
5896	41987 5.85	12806 33.78	—	—	—	—	—
5893	41987 6.01	12806 33.87	—	—	—	—	—
13:15:031 3002:1023 (194)	—	—	—	—	—	—	—
5897	41979 3.07	12814 08.43	—	—	—	—	—
5898	41979 3.23	12814 08.31	—	—	—	—	—
5899	41979 3.34	12814 08.45	—	—	—	—	—
5900	41979 3.18	12814 08.58	—	—	—	—	—
5897	41979 3.07	12814 08.43	—	—	—	—	—
13:15:031 3002:1023 (195)	—	—	—	—	—	—	—
5901	41978 7.24	12814 25.10	—	—	—	—	—
5902	41978 7.07	12814 25.23	—	—	—	—	—
5903	41978 6.96	12814 25.09	—	—	—	—	—
5904	41978 7.12	12814 24.96	—	—	—	—	—

5901	41978 7.24	12814 25.10	—	—	—	—	—
13:15:031 3002:1023 (196)	—	—	—	—	—	—	—
5905	41976 7.44	12813 99.36	—	—	—	—	—
5906	41976 7.60	12813 99.23	—	—	—	—	—
5907	41976 9.52	12814 01.59	—	—	—	—	—
5908	41976 9.36	12814 01.73	—	—	—	—	—
5905	41976 7.44	12813 99.36	—	—	—	—	—
13:15:031 3002:1023 (197)	—	—	—	—	—	—	—
5909	41961 2.50	12814 69.98	—	—	—	—	—
5910	41961 2.58	12814 69.78	—	—	—	—	—
5911	41961 5.71	12814 71.05	—	—	—	—	—
5912	41961 5.64	12814 71.25	—	—	—	—	—
5909	41961 2.50	12814 69.98	—	—	—	—	—
13:15:031 3002:1023 (198)	—	—	—	—	—	—	—
5913	41986 1.60	12817 90.08	—	—	—	—	—
5914	41986 1.75	12817 89.94	—	—	—	—	—
5915	41986 1.87	12817 90.08	—	—	—	—	—

5916	41986 1.71	12817 90.22	—	—	—	—	—
5913	41986 1.60	12817 90.08	—	—	—	—	—
13:15:031 3002:1023 (199)	—	—	—	—	—	—	—
5917	41876 2.09	12817 27.54	—	—	—	—	—
5918	41876 2.04	12817 27.65	—	—	—	—	—
5919	41876 1.93	12817 27.71	—	—	—	—	—
5920	41876 1.82	12817 27.65	—	—	—	—	—
5921	41876 1.76	12817 27.54	—	—	—	—	—
5922	41876 1.82	12817 27.43	—	—	—	—	—
5923	41876 1.93	12817 27.38	—	—	—	—	—
5924	41876 2.04	12817 27.43	—	—	—	—	—
5917	41876 2.09	12817 27.54	—	—	—	—	—
13:15:031 3002:1023 (200)	—	—	—	—	—	—	—
5925	41988 7.78	12815 56.05	—	—	—	—	—
5926	41988 7.94	12815 55.93	—	—	—	—	—
5927	41988 8.05	12815 56.07	—	—	—	—	—
5928	41988 7.89	12815 56.20	—	—	—	—	—

5925	41988 7.78	12815 56.05	—	—	—	—	—
13:15:031 3002:1023 (201)	—	—	—	—	—	—	—
5929	41973 6.42	12813 75.22	—	—	—	—	—
5930	41973 6.54	12813 75.38	—	—	—	—	—
5931	41973 6.40	12813 75.49	—	—	—	—	—
5932	41973 6.27	12813 75.32	—	—	—	—	—
5929	41973 6.42	12813 75.22	—	—	—	—	—
13:15:031 3002:1023 (202)	—	—	—	—	—	—	—
5933	41961 8.66	12815 08.42	—	—	—	—	—
5934	41961 8.82	12815 08.29	—	—	—	—	—
5935	41961 8.94	12815 08.42	—	—	—	—	—
5936	41961 8.78	12815 08.56	—	—	—	—	—
5933	41961 8.66	12815 08.42	—	—	—	—	—
13:15:031 3002:1023 (203)	—	—	—	—	—	—	—
5937	41859 7.64	12816 03.47	—	—	—	—	—
5938	41859 7.51	12816 03.63	—	—	—	—	—
5939	41859 7.37	12816 03.51	—	—	—	—	—

5940	41859 7.50	12816 03.35	—	—	—	—	—
5937	41859 7.64	12816 03.47	—	—	—	—	—
13:15:031 3002:1023 (204)	—	—	—	—	—	—	—
5941	41862 3.88	12816 54.78	—	—	—	—	—
5942	41862 3.78	12816 54.97	—	—	—	—	—
5943	41862 3.62	12816 54.89	—	—	—	—	—
5944	41862 3.71	12816 54.70	—	—	—	—	—
5941	41862 3.88	12816 54.78	—	—	—	—	—
13:15:031 3002:1023 (205)	—	—	—	—	—	—	—
5945	41919 9.40	12817 79.57	—	—	—	—	—
5946	41919 9.25	12817 79.73	—	—	—	—	—
5947	41919 9.12	12817 79.61	—	—	—	—	—
5948	41919 9.26	12817 79.45	—	—	—	—	—
5945	41919 9.40	12817 79.57	—	—	—	—	—
13:15:031 3002:1023 (206)	—	—	—	—	—	—	—
5949	41981 8.04	12808 49.08	—	—	—	—	—
5950	41981 7.89	12808 48.93	—	—	—	—	—

5951	41981 8.02	12808 48.81	—	—	—	—	—
5952	41981 8.17	12808 48.96	—	—	—	—	—
5949	41981 8.04	12808 49.08	—	—	—	—	—
13:15:031 3002:1023 (207)	—	—	—	—	—	—	—
5953	41988 2.50	12809 18.05	—	—	—	—	—
5954	41988 3.10	12809 13.71	—	—	—	—	—
5955	41988 3.31	12809 13.74	—	—	—	—	—
5956	41988 2.70	12809 18.08	—	—	—	—	—
5953	41988 2.50	12809 18.05	—	—	—	—	—
13:15:031 3002:1023 (208)	—	—	—	—	—	—	—
5957	41918 6.97	12818 52.23	—	—	—	—	—
5958	41918 6.79	12818 52.11	—	—	—	—	—
5959	41918 6.90	12818 51.96	—	—	—	—	—
5960	41918 7.07	12818 52.08	—	—	—	—	—
5957	41918 6.97	12818 52.23	—	—	—	—	—
13:15:031 3002:1023 (209)	—	—	—	—	—	—	—
5961	41974 6.76	12811 02.25	—	—	—	—	—

5962	41974 4.23	12810 99.28	—	—	—	—	—
5963	41974 4.39	12810 99.14	—	—	—	—	—
5964	41974 6.92	12811 02.11	—	—	—	—	—
5961	41974 6.76	12811 02.25	—	—	—	—	—
13:15:031 3002:1023 (210)	—	—	—	—	—	—	—
5965	41977 8.88	12813 23.40	—	—	—	—	—
5966	41977 8.71	12813 23.53	—	—	—	—	—
5967	41977 8.60	12813 23.38	—	—	—	—	—
5968	41977 8.77	12813 23.26	—	—	—	—	—
5965	41977 8.88	12813 23.40	—	—	—	—	—
13:15:031 3002:1023 (211)	—	—	—	—	—	—	—
5969	41969 0.11	12812 45.03	—	—	—	—	—
5970	41969 0.26	12812 45.17	—	—	—	—	—
5971	41969 0.14	12812 45.30	—	—	—	—	—
5972	41968 9.98	12812 45.16	—	—	—	—	—
5969	41969 0.11	12812 45.03	—	—	—	—	—
13:15:031 3002:1023 (212)	—	—	—	—	—	—	—

5973	41953 1.71	12814 15.86	—	—	—	—	—
5974	41952 9.62	12814 13.16	—	—	—	—	—
5975	41952 9.78	12814 13.04	—	—	—	—	—
5976	41953 1.87	12814 15.73	—	—	—	—	—
5973	41953 1.71	12814 15.86	—	—	—	—	—
13:15:031 3002:1023 (213)	—	—	—	—	—	—	—
5977	41944 0.85	12813 09.43	—	—	—	—	—
5978	41944 0.85	12813 09.23	—	—	—	—	—
5979	41944 1.03	12813 09.23	—	—	—	—	—
5980	41944 1.03	12813 09.43	—	—	—	—	—
5977	41944 0.85	12813 09.43	—	—	—	—	—
13:15:031 3002:1023 (214)	—	—	—	—	—	—	—
5981	41941 6.65	12812 81.33	—	—	—	—	—
5982	41942 0.17	12812 79.57	—	—	—	—	—
5983	41942 0.26	12812 79.76	—	—	—	—	—
5984	41941 6.74	12812 81.52	—	—	—	—	—
5981	41941 6.65	12812 81.33	—	—	—	—	—

13:15:031 3002:1023 (215)	—	—	—	—	—	—	—
5985	41931 0.33	12811 48.61	—	—	—	—	—
5986	41931 0.47	12811 48.46	—	—	—	—	—
5987	41931 3.28	12811 51.10	—	—	—	—	—
5988	41931 3.14	12811 51.25	—	—	—	—	—
5985	41931 0.33	12811 48.61	—	—	—	—	—
13:15:031 3002:1023 (216)	—	—	—	—	—	—	—
5989	41951 3.06	12814 36.98	—	—	—	—	—
5990	41951 3.06	12814 36.77	—	—	—	—	—
5991	41951 3.24	12814 36.77	—	—	—	—	—
5992	41951 3.24	12814 36.98	—	—	—	—	—
5989	41951 3.06	12814 36.98	—	—	—	—	—
13:15:031 3002:1023 (217)	—	—	—	—	—	—	—
5993	41974 5.99	12810 34.71	—	—	—	—	—
5994	41974 5.99	12810 34.50	—	—	—	—	—
5995	41974 6.17	12810 34.50	—	—	—	—	—
5996	41974 6.17	12810 34.71	—	—	—	—	—

5993	41974 5.99	12810 34.71	—	—	—	—	—
13:15:031 3002:1023 (218)	—	—	—	—	—	—	—
5997	41966 9.04	12810 83.77	—	—	—	—	—
5998	41966 9.04	12810 83.56	—	—	—	—	—
5999	41966 9.23	12810 83.56	—	—	—	—	—
6000	41966 9.23	12810 83.77	—	—	—	—	—
5997	41966 9.04	12810 83.77	—	—	—	—	—
13:15:031 3002:1023 (219)	—	—	—	—	—	—	—
6001	41994 2.39	12808 56.95	—	—	—	—	—
6002	41994 2.50	12808 56.77	—	—	—	—	—
6003	41994 5.80	12808 58.86	—	—	—	—	—
6004	41994 5.69	12808 59.04	—	—	—	—	—
6001	41994 2.39	12808 56.95	—	—	—	—	—
13:15:031 3002:1023 (220)	—	—	—	—	—	—	—
6005	41881 1.43	12814 13.66	—	—	—	—	—
6006	41881 1.43	12814 13.45	—	—	—	—	—
6007	41881 1.61	12814 13.45	—	—	—	—	—

6008	41881 1.61	12814 13.66	—	—	—	—	—
6005	41881 1.43	12814 13.66	—	—	—	—	—
13:15:031 3002:1023 (221)	—	—	—	—	—	—	—
6009	41878 8.33	12814 07.88	—	—	—	—	—
6010	41878 9.43	12814 05.19	—	—	—	—	—
6011	41878 9.62	12814 05.27	—	—	—	—	—
6012	41878 8.52	12814 07.96	—	—	—	—	—
6009	41878 8.33	12814 07.88	—	—	—	—	—
13:15:031 3002:1023 (222)	—	—	—	—	—	—	—
6013	41831 2.74	12813 21.04	—	—	—	—	—
6014	41831 6.32	12813 20.16	—	—	—	—	—
6015	41831 6.37	12813 20.36	—	—	—	—	—
6016	41831 2.79	12813 21.24	—	—	—	—	—
6013	41831 2.74	12813 21.04	—	—	—	—	—
13:15:031 3002:1023 (223)	—	—	—	—	—	—	—
6017	41881 3.57	12814 45.17	—	—	—	—	—
6018	41881 3.76	12814 45.26	—	—	—	—	—

6019	41881 2.55	12814 48.17	—	—	—	—	—
6020	41881 2.36	12814 48.09	—	—	—	—	—
6017	41881 3.57	12814 45.17	—	—	—	—	—
13:15:031 3002:1023 (224)	—	—	—	—	—	—	—
6021	41872 4.42	12814 28.01	—	—	—	—	—
6022	41872 4.38	12814 28.22	—	—	—	—	—
6023	41872 4.20	12814 28.19	—	—	—	—	—
6024	41872 4.24	12814 27.98	—	—	—	—	—
6021	41872 4.42	12814 28.01	—	—	—	—	—
13:15:031 3002:1023 (225)	—	—	—	—	—	—	—
6025	41854 6.05	12814 22.96	—	—	—	—	—
6026	41854 9.96	12814 22.68	—	—	—	—	—
6027	41854 9.97	12814 22.89	—	—	—	—	—
6028	41854 6.07	12814 23.16	—	—	—	—	—
6025	41854 6.05	12814 22.96	—	—	—	—	—
13:15:031 3002:1023 (226)	—	—	—	—	—	—	—
6029	41897 9.78	12817 08.40	—	—	—	—	—

6030	41897 9.65	12817 08.57	—	—	—	—	—
6031	41897 9.51	12817 08.46	—	—	—	—	—
6032	41897 9.64	12817 08.29	—	—	—	—	—
6029	41897 9.78	12817 08.40	—	—	—	—	—
13:15:031 3002:1023 (227)	—	—	—	—	—	—	—
6033	41888 6.45	12817 58.29	—	—	—	—	—
6034	41888 8.48	12817 55.92	—	—	—	—	—
6035	41888 8.64	12817 56.06	—	—	—	—	—
6036	41888 6.60	12817 58.43	—	—	—	—	—
6033	41888 6.45	12817 58.29	—	—	—	—	—
13:15:031 3002:1023 (228)	—	—	—	—	—	—	—
6037	41870 1.87	12816 89.65	—	—	—	—	—
6038	41870 1.98	12816 89.47	—	—	—	—	—
6039	41870 4.51	12816 91.07	—	—	—	—	—
6040	41870 4.40	12816 91.25	—	—	—	—	—
6037	41870 1.87	12816 89.65	—	—	—	—	—
13:15:031 3002:1023 (229)	—	—	—	—	—	—	—

6041	41870 1.92	12816 83.65	—	—	—	—	—
6042	41870 3.96	12816 80.90	—	—	—	—	—
6043	41870 4.12	12816 81.03	—	—	—	—	—
6044	41870 2.09	12816 83.78	—	—	—	—	—
6041	41870 1.92	12816 83.65	—	—	—	—	—
13:15:031 3002:1023 (230)	—	—	—	—	—	—	—
6045	41885 0.42	12825 20.26	—	—	—	—	—
6046	41885 1.74	12825 18.39	—	—	—	—	—
6047	41885 1.91	12825 18.51	—	—	—	—	—
6048	41885 0.59	12825 20.38	—	—	—	—	—
6045	41885 0.42	12825 20.26	—	—	—	—	—
13:15:031 3002:1023 (231)	—	—	—	—	—	—	—
6049	41838 3.53	12816 23.65	—	—	—	—	—
6050	41838 3.56	12816 23.86	—	—	—	—	—
6051	41838 3.39	12816 23.89	—	—	—	—	—
6052	41838 3.35	12816 23.68	—	—	—	—	—
6049	41838 3.53	12816 23.65	—	—	—	—	—

13:15:031 3002:1023 (232)	—	—	—	—	—	—	—
6053	41816 1.11	12816 82.28	—	—	—	—	—
6054	41816 1.05	12816 82.39	—	—	—	—	—
6055	41816 0.94	12816 82.45	—	—	—	—	—
6056	41816 0.83	12816 82.39	—	—	—	—	—
6057	41816 0.78	12816 82.28	—	—	—	—	—
6058	41816 0.83	12816 82.17	—	—	—	—	—
6059	41816 0.94	12816 82.11	—	—	—	—	—
6060	41816 1.05	12816 82.17	—	—	—	—	—
6053	41816 1.11	12816 82.28	—	—	—	—	—
13:15:031 3002:1023 (233)	—	—	—	—	—	—	—
6061	41850 1.89	12815 87.02	—	—	—	—	—
6062	41850 2.06	12815 87.14	—	—	—	—	—
6063	41849 9.80	12815 90.44	—	—	—	—	—
6064	41849 9.63	12815 90.32	—	—	—	—	—
6061	41850 1.89	12815 87.02	—	—	—	—	—
13:15:031 3002:1023 (234)	—	—	—	—	—	—	—

6065	41997 5.45	12806 84.25	—	—	—	—	—
6066	41997 5.52	12806 84.45	—	—	—	—	—
6067	41997 4.26	12806 84.94	—	—	—	—	—
6068	41997 4.18	12806 84.75	—	—	—	—	—
6065	41997 5.45	12806 84.25	—	—	—	—	—
13:15:031 3002:1023 (235)	—	—	—	—	—	—	—
6069	41993 1.23	12805 59.18	—	—	—	—	—
6070	41993 1.23	12805 58.97	—	—	—	—	—
6071	41993 1.41	12805 58.97	—	—	—	—	—
6072	41993 1.41	12805 59.18	—	—	—	—	—
6069	41993 1.23	12805 59.18	—	—	—	—	—
13:15:031 3002:1023 (236)	—	—	—	—	—	—	—
6073	41918 8.07	12816 84.42	—	—	—	—	—
6074	41918 8.16	12816 84.24	—	—	—	—	—
6075	41919 1.57	12816 86.05	—	—	—	—	—
6076	41919 1.48	12816 86.24	—	—	—	—	—
6073	41918 8.07	12816 84.42	—	—	—	—	—

13:15:031 3002:1023 (237)	—	—	—	—	—	—	—
6077	41988 1.51	12815 22.50	—	—	—	—	—
6078	41988 1.67	12815 22.37	—	—	—	—	—
6079	41988 1.78	12815 22.51	—	—	—	—	—
6080	41988 1.62	12815 22.64	—	—	—	—	—
6077	41988 1.51	12815 22.50	—	—	—	—	—
13:15:031 3002:1023 (238)	—	—	—	—	—	—	—
6081	42001 4.77	12816 87.89	—	—	—	—	—
6082	42001 4.93	12816 87.76	—	—	—	—	—
6083	42001 5.05	12816 87.90	—	—	—	—	—
6084	42001 4.88	12816 88.03	—	—	—	—	—
6081	42001 4.77	12816 87.89	—	—	—	—	—
13:15:031 3002:1023 (239)	—	—	—	—	—	—	—
6085	41980 1.37	12814 43.20	—	—	—	—	—
6086	41980 1.21	12814 43.32	—	—	—	—	—
6087	41980 1.09	12814 43.18	—	—	—	—	—
6088	41980 1.26	12814 43.05	—	—	—	—	—

6085	41980 1.37	12814 43.20	—	—	—	—	—
13:15:031 3002:1023 (240)	—	—	—	—	—	—	—
6089	41978 9.11	12817 06.09	—	—	—	—	—
6090	41978 9.26	12817 05.96	—	—	—	—	—
6091	41978 9.38	12817 06.09	—	—	—	—	—
6092	41978 9.22	12817 06.23	—	—	—	—	—
6089	41978 9.11	12817 06.09	—	—	—	—	—
13:15:031 3002:1023 (241)	—	—	—	—	—	—	—
6093	41995 9.33	12819 02.39	—	—	—	—	—
6094	41995 9.49	12819 02.25	—	—	—	—	—
6095	41995 9.61	12819 02.39	—	—	—	—	—
6096	41995 9.45	12819 02.53	—	—	—	—	—
6093	41995 9.33	12819 02.39	—	—	—	—	—
13:15:031 3002:1023 (242)	—	—	—	—	—	—	—
6097	41982 5.02	12812 42.28	—	—	—	—	—
6098	41982 4.86	12812 42.14	—	—	—	—	—
6099	41982 4.97	12812 42.01	—	—	—	—	—

6100	41982 5.14	12812 42.14	—	—	—	—	—
6097	41982 5.02	12812 42.28	—	—	—	—	—
13:15:031 3002:1023 (243)	—	—	—	—	—	—	—
6101	41900 9.37	12818 26.22	—	—	—	—	—
6102	41901 4.82	12818 25.23	—	—	—	—	—
6103	41901 4.85	12818 25.43	—	—	—	—	—
6104	41900 9.41	12818 26.42	—	—	—	—	—
6101	41900 9.37	12818 26.22	—	—	—	—	—
13:15:031 3002:1023 (244)	—	—	—	—	—	—	—
6105	41907 1.74	12818 34.30	—	—	—	—	—
6106	41907 1.61	12818 34.13	—	—	—	—	—
6107	41907 1.76	12818 34.02	—	—	—	—	—
6108	41907 1.88	12818 34.19	—	—	—	—	—
6105	41907 1.74	12818 34.30	—	—	—	—	—
13:15:031 3002:1023 (245)	—	—	—	—	—	—	—
6109	41963 8.30	12814 50.18	—	—	—	—	—
6110	41963 8.42	12814 50.35	—	—	—	—	—

6111	41963 8.28	12814 50.46	—	—	—	—	—
6112	41963 8.15	12814 50.29	—	—	—	—	—
6109	41963 8.30	12814 50.18	—	—	—	—	—
13:15:031 3002:1023 (246)	—	—	—	—	—	—	—
6113	42002 5.06	12819 77.96	—	—	—	—	—
6114	42002 7.20	12819 74.82	—	—	—	—	—
6115	42002 7.37	12819 74.94	—	—	—	—	—
6116	42002 5.23	12819 78.08	—	—	—	—	—
6113	42002 5.06	12819 77.96	—	—	—	—	—
13:15:031 3002:1023 (247)	—	—	—	—	—	—	—
6117	41859 0.49	12816 38.77	—	—	—	—	—
6118	41859 0.40	12816 38.96	—	—	—	—	—
6119	41859 0.24	12816 38.88	—	—	—	—	—
6120	41859 0.33	12816 38.70	—	—	—	—	—
6117	41859 0.49	12816 38.77	—	—	—	—	—
13:15:031 3002:1023 (248)	—	—	—	—	—	—	—
6121	41808 5.98	12816 56.15	—	—	—	—	—

6122	41808 6.01	12816 56.36	—	—	—	—	—
6123	41808 5.83	12816 56.39	—	—	—	—	—
6124	41808 5.80	12816 56.18	—	—	—	—	—
6121	41808 5.98	12816 56.15	—	—	—	—	—
13:15:031 3002:1023 (249)	—	—	—	—	—	—	—
6125	41844 3.31	12815 96.59	—	—	—	—	—
6126	41844 3.34	12815 96.80	—	—	—	—	—
6127	41844 3.17	12815 96.82	—	—	—	—	—
6128	41844 3.13	12815 96.62	—	—	—	—	—
6125	41844 3.31	12815 96.59	—	—	—	—	—
13:15:031 3002:1023 (250)	—	—	—	—	—	—	—
6129	41837 8.08	12816 06.49	—	—	—	—	—
6130	41837 8.11	12816 06.70	—	—	—	—	—
6131	41837 7.93	12816 06.72	—	—	—	—	—
6132	41837 7.90	12816 06.52	—	—	—	—	—
6129	41837 8.08	12816 06.49	—	—	—	—	—
13:15:031 3002:1023 (251)	—	—	—	—	—	—	—

6133	41917 9.05	12817 61.15	—	—	—	—	—
6134	41917 9.19	12817 60.99	—	—	—	—	—
6135	41917 9.32	12817 61.11	—	—	—	—	—
6136	41917 9.18	12817 61.27	—	—	—	—	—
6133	41917 9.05	12817 61.15	—	—	—	—	—
13:15:031 3002:1023 (252)	—	—	—	—	—	—	—
6137	41979 4.17	12809 99.56	—	—	—	—	—
6138	41979 4.17	12809 99.35	—	—	—	—	—
6139	41979 4.35	12809 99.35	—	—	—	—	—
6140	41979 4.35	12809 99.56	—	—	—	—	—
6137	41979 4.17	12809 99.56	—	—	—	—	—
13:15:031 3002:1023 (253)	—	—	—	—	—	—	—
6141	41976 0.12	12807 93.31	—	—	—	—	—
6142	41976 0.31	12807 93.41	—	—	—	—	—
6143	41975 8.82	12807 96.49	—	—	—	—	—
6144	41975 8.64	12807 96.39	—	—	—	—	—
6141	41976 0.12	12807 93.31	—	—	—	—	—

13:15:031 3002:1023 (254)	—	—	—	—	—	—	—
6145	42010 5.52	12820 40.05	—	—	—	—	—
6146	42010 5.65	12820 39.89	—	—	—	—	—
6147	42010 5.79	12820 40.00	—	—	—	—	—
6148	42010 5.66	12820 40.16	—	—	—	—	—
6145	42010 5.52	12820 40.05	—	—	—	—	—
13:15:031 3002:1023 (255)	—	—	—	—	—	—	—
6149	41966 3.82	12812 72.97	—	—	—	—	—
6150	41966 3.93	12812 72.79	—	—	—	—	—
6151	41966 4.08	12812 72.88	—	—	—	—	—
6152	41966 3.97	12812 73.06	—	—	—	—	—
6149	41966 3.82	12812 72.97	—	—	—	—	—
13:15:031 3002:1023 (256)	—	—	—	—	—	—	—
6153	41912 4.05	12815 97.52	—	—	—	—	—
6154	41912 4.07	12815 97.32	—	—	—	—	—
6155	41912 4.25	12815 97.34	—	—	—	—	—
6156	41912 4.22	12815 97.55	—	—	—	—	—

6153	41912 4.05	12815 97.52	—	—	—	—	—
13:15:031 3002:1023 (257)	—	—	—	—	—	—	—
6157	41840 6.41	12813 63.45	—	—	—	—	—
6158	41840 6.32	12813 63.64	—	—	—	—	—
6159	41840 6.16	12813 63.56	—	—	—	—	—
6160	41840 6.24	12813 63.37	—	—	—	—	—
6157	41840 6.41	12813 63.45	—	—	—	—	—
13:15:031 3002:1023 (258)	—	—	—	—	—	—	—
6161	41981 1.44	12808 39.96	—	—	—	—	—
6162	41980 9.46	12808 37.26	—	—	—	—	—
6163	41980 9.62	12808 37.14	—	—	—	—	—
6164	41981 1.60	12808 39.83	—	—	—	—	—
6161	41981 1.44	12808 39.96	—	—	—	—	—
13:15:031 3002:1023 (259)	—	—	—	—	—	—	—
6165	41985 7.75	12807 12.25	—	—	—	—	—
6166	41985 7.72	12807 12.04	—	—	—	—	—
6167	41985 7.90	12807 12.02	—	—	—	—	—

6168	41985 7.92	12807 12.23	—	—	—	—	—
6165	41985 7.75	12807 12.25	—	—	—	—	—
13:15:031 3002:1023 (260)	—	—	—	—	—	—	—
6169	41984 2.90	12808 67.67	—	—	—	—	—
6170	41984 3.06	12808 67.55	—	—	—	—	—
6171	41984 3.17	12808 67.69	—	—	—	—	—
6172	41984 3.01	12808 67.82	—	—	—	—	—
6169	41984 2.90	12808 67.67	—	—	—	—	—
13:15:031 3002:1023 (261)	—	—	—	—	—	—	—
6173	42022 6.47	12821 64.52	—	—	—	—	—
6174	42022 6.62	12821 64.38	—	—	—	—	—
6175	42022 6.74	12821 64.51	—	—	—	—	—
6176	42022 6.58	12821 64.65	—	—	—	—	—
6173	42022 6.47	12821 64.52	—	—	—	—	—
13:15:031 3002:1023 (262)	—	—	—	—	—	—	—
6177	41948 5.40	12813 61.30	—	—	—	—	—
6178	41948 5.27	12813 61.13	—	—	—	—	—

6179	41948 5.41	12813 61.02	—	—	—	—	—
6180	41948 5.54	12813 61.19	—	—	—	—	—
6177	41948 5.40	12813 61.30	—	—	—	—	—
13:15:031 3002:1023 (263)	—	—	—	—	—	—	—
6181	41947 9.18	12813 13.78	—	—	—	—	—
6182	41947 9.33	12813 13.92	—	—	—	—	—
6183	41947 7.63	12813 15.74	—	—	—	—	—
6184	41947 7.48	12813 15.59	—	—	—	—	—
6181	41947 9.18	12813 13.78	—	—	—	—	—
13:15:031 3002:1023 (264)	—	—	—	—	—	—	—
6185	41858 1.25	12814 20.64	—	—	—	—	—
6186	41858 1.24	12814 20.43	—	—	—	—	—
6187	41858 1.42	12814 20.42	—	—	—	—	—
6188	41858 1.43	12814 20.63	—	—	—	—	—
6185	41858 1.25	12814 20.64	—	—	—	—	—
13:15:031 3002:1023 (265)	—	—	—	—	—	—	—
6189	41900 1.01	12815 99.28	—	—	—	—	—

6190	41900 1.15	12815 99.13	—	—	—	—	—
6191	41900 1.29	12815 99.25	—	—	—	—	—
6192	41900 1.14	12815 99.41	—	—	—	—	—
6189	41900 1.01	12815 99.28	—	—	—	—	—
13:15:031 3002:1023 (266)	—	—	—	—	—	—	—
6193	41902 2.85	12817 88.04	—	—	—	—	—
6194	41902 3.00	12817 87.90	—	—	—	—	—
6195	41902 3.12	12817 88.03	—	—	—	—	—
6196	41902 2.97	12817 88.18	—	—	—	—	—
6193	41902 2.85	12817 88.04	—	—	—	—	—
13:15:031 3002:1023 (267)	—	—	—	—	—	—	—
6197	41989 2.01	12807 08.83	—	—	—	—	—
6198	41989 2.03	12807 09.04	—	—	—	—	—
6199	41989 1.85	12807 09.06	—	—	—	—	—
6200	41989 1.83	12807 08.85	—	—	—	—	—
6197	41989 2.01	12807 08.83	—	—	—	—	—
13:15:031 3002:1023 (268)	—	—	—	—	—	—	—

6201	41989 8.50	12805 79.48	—	—	—	—	—
6202	41989 8.69	12805 79.39	—	—	—	—	—
6203	41990 0.07	12805 82.36	—	—	—	—	—
6204	41989 9.88	12805 82.45	—	—	—	—	—
6201	41989 8.50	12805 79.48	—	—	—	—	—
13:15:031 3002:1023 (269)	—	—	—	—	—	—	—
6205	41991 4.18	12806 10.05	—	—	—	—	—
6206	41991 2.86	12806 07.69	—	—	—	—	—
6207	41991 3.04	12806 07.59	—	—	—	—	—
6208	41991 4.36	12806 09.95	—	—	—	—	—
6205	41991 4.18	12806 10.05	—	—	—	—	—
13:15:031 3002:1023 (270)	—	—	—	—	—	—	—
6209	41971 1.45	12807 42.66	—	—	—	—	—
6210	41971 1.24	12807 42.68	—	—	—	—	—
6211	41971 1.22	12807 42.50	—	—	—	—	—
6212	41971 1.43	12807 42.48	—	—	—	—	—
6209	41971 1.45	12807 42.66	—	—	—	—	—

13:15:031 3002:1023 (271)	—	—	—	—	—	—	—
6213	41852 6.25	12815 43.90	—	—	—	—	—
6214	41852 6.38	12815 43.74	—	—	—	—	—
6215	41852 9.30	12815 46.10	—	—	—	—	—
6216	41852 9.17	12815 46.26	—	—	—	—	—
6213	41852 6.25	12815 43.90	—	—	—	—	—
13:15:031 3002:1023 (272)	—	—	—	—	—	—	—
6217	41926 7.27	12817 49.00	—	—	—	—	—
6218	41926 5.73	12817 47.29	—	—	—	—	—
6219	41926 5.88	12817 47.15	—	—	—	—	—
6220	41926 7.42	12817 48.85	—	—	—	—	—
6217	41926 7.27	12817 49.00	—	—	—	—	—
13:15:031 3002:1023 (273)	—	—	—	—	—	—	—
6221	41928 8.94	12817 29.80	—	—	—	—	—
6222	41928 8.80	12817 29.64	—	—	—	—	—
6223	41928 8.93	12817 29.52	—	—	—	—	—
6224	41928 9.07	12817 29.68	—	—	—	—	—

6221	41928 8.94	12817 29.80	—	—	—	—	—
13:15:031 3002:1023 (274)	—	—	—	—	—	—	—
6225	41873 5.86	12817 10.99	—	—	—	—	—
6226	41873 5.80	12817 11.10	—	—	—	—	—
6227	41873 5.69	12817 11.15	—	—	—	—	—
6228	41873 5.58	12817 11.10	—	—	—	—	—
6229	41873 5.53	12817 10.99	—	—	—	—	—
6230	41873 5.58	12817 10.88	—	—	—	—	—
6231	41873 5.69	12817 10.82	—	—	—	—	—
6232	41873 5.80	12817 10.88	—	—	—	—	—
6225	41873 5.86	12817 10.99	—	—	—	—	—
13:15:031 3002:1023 (275)	—	—	—	—	—	—	—
6233	41876 5.45	12817 07.80	—	—	—	—	—
6234	41876 5.39	12817 07.91	—	—	—	—	—
6235	41876 5.28	12817 07.97	—	—	—	—	—
6236	41876 5.17	12817 07.91	—	—	—	—	—
6237	41876 5.12	12817 07.80	—	—	—	—	—

6238	41876 5.17	12817 07.69	—	—	—	—	—
6239	41876 5.28	12817 07.63	—	—	—	—	—
6240	41876 5.39	12817 07.69	—	—	—	—	—
6233	41876 5.45	12817 07.80	—	—	—	—	—
13:15:031 3002:1023 (276)	—	—	—	—	—	—	—
6241	41960 5.52	12814 93.30	—	—	—	—	—
6242	41960 8.43	12814 92.14	—	—	—	—	—
6243	41960 8.51	12814 92.34	—	—	—	—	—
6244	41960 5.59	12814 93.50	—	—	—	—	—
6241	41960 5.52	12814 93.30	—	—	—	—	—
13:15:031 3002:1023 (277)	—	—	—	—	—	—	—
6245	41963 7.80	12815 30.31	—	—	—	—	—
6246	41963 7.96	12815 30.18	—	—	—	—	—
6247	41963 8.08	12815 30.32	—	—	—	—	—
6248	41963 7.92	12815 30.45	—	—	—	—	—
6245	41963 7.80	12815 30.31	—	—	—	—	—
13:15:031 3002:1023 (278)	—	—	—	—	—	—	—

6249	41887 3.80	12814 46.44	—	—	—	—	—
6250	41887 3.97	12814 46.56	—	—	—	—	—
6251	41887 2.21	12814 49.20	—	—	—	—	—
6252	41887 2.04	12814 49.08	—	—	—	—	—
6249	41887 3.80	12814 46.44	—	—	—	—	—
13:15:031 3002:1023 (279)	—	—	—	—	—	—	—
6253	42000 3.17	12819 52.99	—	—	—	—	—
6254	42000 3.32	12819 52.85	—	—	—	—	—
6255	42000 3.44	12819 52.99	—	—	—	—	—
6256	42000 3.28	12819 53.12	—	—	—	—	—
6253	42000 3.17	12819 52.99	—	—	—	—	—
13:15:031 3002:1023 (280)	—	—	—	—	—	—	—
6257	41885 9.28	12814 81.58	—	—	—	—	—
6258	41885 6.58	12814 79.55	—	—	—	—	—
6259	41885 6.71	12814 79.38	—	—	—	—	—
6260	41885 9.40	12814 81.42	—	—	—	—	—
6257	41885 9.28	12814 81.58	—	—	—	—	—

13:15:031 3002:1023 (281)	—	—	—	—	—	—	—
6261	41910 6.67	12816 94.87	—	—	—	—	—
6262	41910 6.81	12816 94.72	—	—	—	—	—
6263	41910 6.94	12816 94.84	—	—	—	—	—
6264	41910 6.80	12816 95.00	—	—	—	—	—
6261	41910 6.67	12816 94.87	—	—	—	—	—
13:15:031 3002:1023 (282)	—	—	—	—	—	—	—
6265	41801 3.82	12816 67.21	—	—	—	—	—
6266	41801 3.84	12816 67.42	—	—	—	—	—
6267	41801 3.66	12816 67.44	—	—	—	—	—
6268	41801 3.64	12816 67.23	—	—	—	—	—
6265	41801 3.82	12816 67.21	—	—	—	—	—
13:15:031 3002:1023 (283)	—	—	—	—	—	—	—
6269	41841 6.64	12816 00.77	—	—	—	—	—
6270	41841 6.67	12816 00.98	—	—	—	—	—
6271	41841 6.49	12816 01.00	—	—	—	—	—
6272	41841 6.46	12816 00.80	—	—	—	—	—

6269	41841 6.64	12816 00.77	—	—	—	—	—
13:15:031 3002:1023 (284)	—	—	—	—	—	—	—
6273	41834 5.41	12816 11.33	—	—	—	—	—
6274	41834 5.44	12816 11.54	—	—	—	—	—
6275	41834 5.26	12816 11.56	—	—	—	—	—
6276	41834 5.23	12816 11.36	—	—	—	—	—
6273	41834 5.41	12816 11.33	—	—	—	—	—
13:15:031 3002:1023 (285)	—	—	—	—	—	—	—
6277	41977 5.08	12809 73.33	—	—	—	—	—
6278	41977 5.25	12809 73.21	—	—	—	—	—
6279	41977 7.62	12809 76.51	—	—	—	—	—
6280	41977 7.45	12809 76.63	—	—	—	—	—
6277	41977 5.08	12809 73.33	—	—	—	—	—
13:15:031 3002:1023 (286)	—	—	—	—	—	—	—
6281	41971 0.73	12810 97.96	—	—	—	—	—
6282	41971 0.73	12810 97.75	—	—	—	—	—
6283	41971 0.91	12810 97.75	—	—	—	—	—

6284	41971 0.91	12810 97.96	—	—	—	—	—
6281	41971 0.73	12810 97.96	—	—	—	—	—
13:15:031 3002:1023 (287)	—	—	—	—	—	—	—
6285	42004 8.82	12819 96.22	—	—	—	—	—
6286	42004 8.94	12819 96.05	—	—	—	—	—
6287	42004 9.09	12819 96.16	—	—	—	—	—
6288	42004 8.96	12819 96.33	—	—	—	—	—
6285	42004 8.82	12819 96.22	—	—	—	—	—
13:15:031 3002:1023 (288)	—	—	—	—	—	—	—
6289	42020 6.17	12821 41.64	—	—	—	—	—
6290	42020 6.33	12821 41.50	—	—	—	—	—
6291	42020 6.45	12821 41.63	—	—	—	—	—
6292	42020 6.29	12821 41.77	—	—	—	—	—
6289	42020 6.17	12821 41.64	—	—	—	—	—
13:15:031 3002:1023 (289)	—	—	—	—	—	—	—
6293	41972 7.89	12812 47.61	—	—	—	—	—
6294	41972 7.95	12812 47.82	—	—	—	—	—

6295	41972 7.77	12812 47.87	—	—	—	—	—
6296	41972 7.72	12812 47.66	—	—	—	—	—
6293	41972 7.89	12812 47.61	—	—	—	—	—
13:15:031 3002:1023 (290)	—	—	—	—	—	—	—
6297	41962 4.22	12812 58.89	—	—	—	—	—
6298	41962 4.16	12812 59.00	—	—	—	—	—
6299	41962 4.05	12812 59.05	—	—	—	—	—
6300	41962 3.94	12812 59.00	—	—	—	—	—
6301	41962 3.89	12812 58.89	—	—	—	—	—
6302	41962 3.94	12812 58.78	—	—	—	—	—
6303	41962 4.05	12812 58.73	—	—	—	—	—
6304	41962 4.16	12812 58.78	—	—	—	—	—
6297	41962 4.22	12812 58.89	—	—	—	—	—
13:15:031 3002:1023 (291)	—	—	—	—	—	—	—
6305	41961 6.30	12813 24.83	—	—	—	—	—
6306	41961 6.45	12813 24.98	—	—	—	—	—
6307	41961 6.33	12813 25.11	—	—	—	—	—

6308	41961 6.17	12813 24.97	—	—	—	—	—
6305	41961 6.30	12813 24.83	—	—	—	—	—
13:15:031 3002:1023 (292)	—	—	—	—	—	—	—
6309	41957 1.20	12813 74.00	—	—	—	—	—
6310	41957 1.35	12813 74.15	—	—	—	—	—
6311	41957 1.23	12813 74.28	—	—	—	—	—
6312	41957 1.07	12813 74.14	—	—	—	—	—
6309	41957 1.20	12813 74.00	—	—	—	—	—
13:15:031 3002:1023 (293)	—	—	—	—	—	—	—
6313	41941 4.23	12812 64.33	—	—	—	—	—
6314	41941 2.63	12812 61.97	—	—	—	—	—
6315	41941 2.80	12812 61.85	—	—	—	—	—
6316	41941 4.40	12812 64.22	—	—	—	—	—
6313	41941 4.23	12812 64.33	—	—	—	—	—
13:15:031 3002:1023 (294)	—	—	—	—	—	—	—
6317	41944 2.83	12812 72.31	—	—	—	—	—
6318	41944 2.89	12812 72.11	—	—	—	—	—

6319	41944 3.06	12812 72.16	—	—	—	—	—
6320	41944 3.00	12812 72.36	—	—	—	—	—
6317	41944 2.83	12812 72.31	—	—	—	—	—
13:15:031 3002:1023 (295)	—	—	—	—	—	—	—
6321	41979 2.63	12808 20.54	—	—	—	—	—
6322	41979 2.48	12808 20.69	—	—	—	—	—
6323	41979 2.35	12808 20.56	—	—	—	—	—
6324	41979 2.50	12808 20.41	—	—	—	—	—
6321	41979 2.63	12808 20.54	—	—	—	—	—
13:15:031 3002:1023 (296)	—	—	—	—	—	—	—
6325	41986 6.44	12809 85.21	—	—	—	—	—
6326	41986 6.44	12809 85.42	—	—	—	—	—
6327	41986 3.80	12809 85.53	—	—	—	—	—
6328	41986 3.80	12809 85.32	—	—	—	—	—
6325	41986 6.44	12809 85.21	—	—	—	—	—
13:15:031 3002:1023 (297)	—	—	—	—	—	—	—
6329	41972 6.30	12810 06.99	—	—	—	—	—

6330	41972 6.47	12810 06.87	—	—	—	—	—
6331	41972 8.45	12810 09.62	—	—	—	—	—
6332	41972 8.28	12810 09.74	—	—	—	—	—
6329	41972 6.30	12810 06.99	—	—	—	—	—
13:15:031 3002:1023 (298)	—	—	—	—	—	—	—
6333	41921 8.70	12817 97.61	—	—	—	—	—
6334	41921 8.76	12817 94.86	—	—	—	—	—
6335	41921 8.97	12817 94.87	—	—	—	—	—
6336	41921 8.91	12817 97.62	—	—	—	—	—
6333	41921 8.70	12817 97.61	—	—	—	—	—
13:15:031 3002:1023 (299)	—	—	—	—	—	—	—
6337	41965 5.90	12810 52.42	—	—	—	—	—
6338	41965 6.09	12810 52.34	—	—	—	—	—
6339	41965 7.74	12810 56.24	—	—	—	—	—
6340	41965 7.55	12810 56.32	—	—	—	—	—
6337	41965 5.90	12810 52.42	—	—	—	—	—
13:15:031 3002:1023 (300)	—	—	—	—	—	—	—

6341	41986 3.25	12808 93.75	—	—	—	—	—
6342	41986 3.41	12808 93.62	—	—	—	—	—
6343	41986 3.52	12808 93.76	—	—	—	—	—
6344	41986 3.36	12808 93.89	—	—	—	—	—
6341	41986 3.25	12808 93.75	—	—	—	—	—
13:15:031 3002:1023 (301)	—	—	—	—	—	—	—
6345	41976 6.17	12813 05.86	—	—	—	—	—
6346	41976 5.99	12813 05.97	—	—	—	—	—
6347	41976 5.90	12813 05.82	—	—	—	—	—
6348	41976 6.07	12813 05.71	—	—	—	—	—
6345	41976 6.17	12813 05.86	—	—	—	—	—
13:15:031 3002:1023 (302)	—	—	—	—	—	—	—
6349	41979 8.46	12812 62.68	—	—	—	—	—
6350	41979 8.33	12812 62.52	—	—	—	—	—
6351	41979 8.47	12812 62.41	—	—	—	—	—
6352	41979 8.60	12812 62.57	—	—	—	—	—
6349	41979 8.46	12812 62.68	—	—	—	—	—

13:15:031 3002:1023 (303)	—	—	—	—	—	—	—
6353	41895 2.78	12815 57.71	—	—	—	—	—
6354	41895 2.91	12815 57.54	—	—	—	—	—
6355	41895 3.05	12815 57.65	—	—	—	—	—
6356	41895 2.92	12815 57.82	—	—	—	—	—
6353	41895 2.78	12815 57.71	—	—	—	—	—
13:15:031 3002:1023 (304)	—	—	—	—	—	—	—
6357	41878 4.53	12814 39.46	—	—	—	—	—
6358	41878 4.49	12814 39.66	—	—	—	—	—
6359	41878 4.31	12814 39.63	—	—	—	—	—
6360	41878 4.35	12814 39.42	—	—	—	—	—
6357	41878 4.53	12814 39.46	—	—	—	—	—
13:15:031 3002:1023 (305)	—	—	—	—	—	—	—
6361	41900 6.02	12817 29.25	—	—	—	—	—
6362	41900 3.65	12817 26.50	—	—	—	—	—
6363	41900 3.81	12817 26.36	—	—	—	—	—
6364	41900 6.17	12817 29.11	—	—	—	—	—

6361	41900 6.02	12817 29.25	—	—	—	—	—
13:15:031 3002:1023 (306)	—	—	—	—	—	—	—
6365	41987 0.45	12806 03.40	—	—	—	—	—
6366	41987 0.46	12806 03.19	—	—	—	—	—
6367	41987 0.64	12806 03.20	—	—	—	—	—
6368	41987 0.63	12806 03.40	—	—	—	—	—
6365	41987 0.45	12806 03.40	—	—	—	—	—
13:15:031 3002:1023 (307)	—	—	—	—	—	—	—
6369	41968 9.17	12807 19.78	—	—	—	—	—
6370	41969 3.74	12807 18.74	—	—	—	—	—
6371	41969 3.78	12807 18.94	—	—	—	—	—
6372	41968 9.22	12807 19.99	—	—	—	—	—
6369	41968 9.17	12807 19.78	—	—	—	—	—
13:15:031 3002:1023 (308)	—	—	—	—	—	—	—
6373	41921 7.71	12817 07.75	—	—	—	—	—
6374	41921 7.77	12817 07.54	—	—	—	—	—
6375	41921 7.94	12817 07.60	—	—	—	—	—

6376	41921 7.88	12817 07.80	—	—	—	—	—
6373	41921 7.71	12817 07.75	—	—	—	—	—
13:15:031 3002:1023 (309)	—	—	—	—	—	—	—
6377	41891 8.13	12824 20.76	—	—	—	—	—
6378	41891 6.53	12824 20.54	—	—	—	—	—
6379	41891 6.56	12824 20.34	—	—	—	—	—
6380	41891 8.15	12824 20.56	—	—	—	—	—
6377	41891 8.13	12824 20.76	—	—	—	—	—
13:15:031 3002:1023 (310)	—	—	—	—	—	—	—
6381	41975 5.50	12813 59.76	—	—	—	—	—
6382	41975 5.69	12813 59.67	—	—	—	—	—
6383	41975 7.06	12813 62.47	—	—	—	—	—
6384	41975 6.88	12813 62.56	—	—	—	—	—
6381	41975 5.50	12813 59.76	—	—	—	—	—
13:15:031 3002:1023 (311)	—	—	—	—	—	—	—
6385	41851 1.95	12816 00.77	—	—	—	—	—
6386	41851 1.99	12816 00.98	—	—	—	—	—

6387	41851 1.81	12816 01.01	—	—	—	—	—
6388	41851 1.77	12816 00.80	—	—	—	—	—
6385	41851 1.95	12816 00.77	—	—	—	—	—
13:15:031 3002:1023 (312)	—	—	—	—	—	—	—
6389	41812 0.02	12816 96.75	—	—	—	—	—
6390	41811 9.86	12816 96.88	—	—	—	—	—
6391	41811 9.74	12816 96.74	—	—	—	—	—
6392	41811 9.90	12816 96.61	—	—	—	—	—
6389	41812 0.02	12816 96.75	—	—	—	—	—
13:15:031 3002:1023 (313)	—	—	—	—	—	—	—
6393	41804 5.99	12816 62.98	—	—	—	—	—
6394	41804 6.02	12816 63.18	—	—	—	—	—
6395	41804 5.84	12816 63.21	—	—	—	—	—
6396	41804 5.81	12816 63.00	—	—	—	—	—
6393	41804 5.99	12816 62.98	—	—	—	—	—
13:15:031 3002:1023 (314)	—	—	—	—	—	—	—
6397	41799 1.16	12816 70.18	—	—	—	—	—

6398	41799 2.15	12816 70.07	—	—	—	—	—
6399	41799 2.17	12816 70.28	—	—	—	—	—
6400	41799 1.18	12816 70.39	—	—	—	—	—
6397	41799 1.16	12816 70.18	—	—	—	—	—
13:15:031 3002:1023 (315)	—	—	—	—	—	—	—
6401	41992 8.26	12807 05.53	—	—	—	—	—
6402	41992 6.99	12807 01.57	—	—	—	—	—
6403	41992 7.19	12807 01.51	—	—	—	—	—
6404	41992 8.46	12807 05.47	—	—	—	—	—
6401	41992 8.26	12807 05.53	—	—	—	—	—
13:15:031 3002:1023 (316)	—	—	—	—	—	—	—
6405	41995 1.14	12806 95.14	—	—	—	—	—
6406	41995 1.14	12806 94.93	—	—	—	—	—
6407	41995 1.32	12806 94.93	—	—	—	—	—
6408	41995 1.32	12806 95.14	—	—	—	—	—
6405	41995 1.14	12806 95.14	—	—	—	—	—
13:15:031 3002:1023 (317)	—	—	—	—	—	—	—

6409	41887 9.41	12814 99.40	—	—	—	—	—
6410	41887 9.53	12814 99.24	—	—	—	—	—
6411	41887 9.68	12814 99.35	—	—	—	—	—
6412	41887 9.55	12814 99.51	—	—	—	—	—
6409	41887 9.41	12814 99.40	—	—	—	—	—
13:15:031 3002:1023 (318)	—	—	—	—	—	—	—
6413	41982 6.56	12806 57.47	—	—	—	—	—
6414	41982 6.38	12806 57.36	—	—	—	—	—
6415	41982 6.46	12806 57.21	—	—	—	—	—
6416	41982 6.65	12806 57.31	—	—	—	—	—
6413	41982 6.56	12806 57.47	—	—	—	—	—
13:15:031 3002:1023 (319)	—	—	—	—	—	—	—
6417	41984 3.61	12806 26.50	—	—	—	—	—
6418	41984 3.73	12806 26.33	—	—	—	—	—
6419	41984 6.98	12806 28.64	—	—	—	—	—
6420	41984 6.86	12806 28.81	—	—	—	—	—
6417	41984 3.61	12806 26.50	—	—	—	—	—

13:15:031 3002:1023 (320)	—	—	—	—	—	—	—
6421	41977 4.48	12813 84.29	—	—	—	—	—
6422	41977 4.64	12813 84.16	—	—	—	—	—
6423	41977 4.75	12813 84.30	—	—	—	—	—
6424	41977 4.59	12813 84.43	—	—	—	—	—
6421	41977 4.48	12813 84.29	—	—	—	—	—
13:15:031 3002:1023 (321)	—	—	—	—	—	—	—
6425	41981 3.75	12814 35.33	—	—	—	—	—
6426	41981 3.91	12814 35.20	—	—	—	—	—
6427	41981 4.02	12814 35.34	—	—	—	—	—
6428	41981 3.86	12814 35.47	—	—	—	—	—
6425	41981 3.75	12814 35.33	—	—	—	—	—
13:15:031 3002:1023 (322)	—	—	—	—	—	—	—
6429	42002 7.42	12817 03.40	—	—	—	—	—
6430	42002 7.58	12817 03.27	—	—	—	—	—
6431	42002 7.70	12817 03.41	—	—	—	—	—
6432	42002 7.53	12817 03.54	—	—	—	—	—

6429	42002 7.42	12817 03.40	—	—	—	—	—
13:15:031 3002:1023 (323)	—	—	—	—	—	—	—
6433	41959 9.91	12812 51.02	—	—	—	—	—
6434	41960 3.59	12812 49.49	—	—	—	—	—
6435	41960 3.67	12812 49.68	—	—	—	—	—
6436	41959 9.99	12812 51.22	—	—	—	—	—
6433	41959 9.91	12812 51.02	—	—	—	—	—
13:15:031 3002:1023 (324)	—	—	—	—	—	—	—
6437	41912 4.43	12818 78.96	—	—	—	—	—
6438	41912 4.57	12818 78.80	—	—	—	—	—
6439	41912 4.70	12818 78.92	—	—	—	—	—
6440	41912 4.57	12818 79.08	—	—	—	—	—
6437	41912 4.43	12818 78.96	—	—	—	—	—
13:15:031 3002:1023 (325)	—	—	—	—	—	—	—
6441	41865 9.63	12816 55.55	—	—	—	—	—
6442	41865 9.49	12816 55.71	—	—	—	—	—
6443	41865 9.35	12816 55.59	—	—	—	—	—

6444	41865 9.49	12816 55.43	—	—	—	—	—
6441	41865 9.63	12816 55.55	—	—	—	—	—
13:15:031 3002:1023 (326)	—	—	—	—	—	—	—
6445	41995 6.03	12816 16.33	—	—	—	—	—
6446	41995 6.19	12816 16.20	—	—	—	—	—
6447	41995 6.31	12816 16.34	—	—	—	—	—
6448	41995 6.14	12816 16.48	—	—	—	—	—
6445	41995 6.03	12816 16.33	—	—	—	—	—
13:15:031 3002:1023 (327)	—	—	—	—	—	—	—
6449	41998 6.39	12816 53.40	—	—	—	—	—
6450	41998 6.55	12816 53.27	—	—	—	—	—
6451	41998 6.67	12816 53.41	—	—	—	—	—
6452	41998 6.51	12816 53.54	—	—	—	—	—
6449	41998 6.39	12816 53.40	—	—	—	—	—
13:15:031 3002:1023 (328)	—	—	—	—	—	—	—
6453	41930 4.01	12817 16.49	—	—	—	—	—
6454	41930 3.87	12817 16.33	—	—	—	—	—

6455	41930 4.00	12817 16.21	—	—	—	—	—
6456	41930 4.14	12817 16.37	—	—	—	—	—
6453	41930 4.01	12817 16.49	—	—	—	—	—
13:15:031 3002:1023 (329)	—	—	—	—	—	—	—
6457	41968 5.21	12814 14.26	—	—	—	—	—
6458	41968 5.34	12814 14.43	—	—	—	—	—
6459	41968 5.20	12814 14.54	—	—	—	—	—
6460	41968 5.07	12814 14.38	—	—	—	—	—
6457	41968 5.21	12814 14.26	—	—	—	—	—
13:15:031 3002:1023 (330)	—	—	—	—	—	—	—
6461	41983 8.22	12817 63.07	—	—	—	—	—
6462	41983 8.38	12817 62.94	—	—	—	—	—
6463	41983 8.50	12817 63.07	—	—	—	—	—
6464	41983 8.34	12817 63.21	—	—	—	—	—
6461	41983 8.22	12817 63.07	—	—	—	—	—

2. Сведения о частях границ уточняемого земельного участка с кадастровым номером 13:15:0313002:1023

Обозначение части границ	Горизонтальное проложение (S), м	Описание прохождения	Сведения о согласовании местоположения границ
--------------------------	----------------------------------	----------------------	---

от т.	до т.		части границ	(согласовано/спорное)
1	2	3	4	5
13:15:031 3002:1023 (1)	—	—	—	—
4749	4750	.21	—	—
4750	4751	.18	—	—
4751	4752	.21	—	—
4752	4749	.18	—	—
13:15:031 3002:1023 (2)	—	—	—	—
5121	5122	4.69	—	—
5122	5123	.21	—	—
5123	5124	4.69	—	—
5124	5121	.21	—	—
13:15:031 3002:1023 (3)	—	—	—	—
5125	5126	.21	—	—
5126	5127	.18	—	—
5127	5128	.21	—	—
5128	5125	.18	—	—
13:15:031 3002:1023 (4)	—	—	—	—
5129	5130	.21	—	—
5130	5131	3.54	—	—
5131	5132	.21	—	—
5132	5129	3.54	—	—
13:15:031 3002:1023	—	—	—	—

(5)				
5133	5134	3.28	—	—
5134	5135	.21	—	—
5135	5136	3.28	—	—
5136	5133	.21	—	—
13:15:031 3002:1023 (6)	—	—	—	—
5137	5138	.21	—	—
5138	5139	.18	—	—
5139	5140	.21	—	—
5140	5137	.18	—	—
13:15:031 3002:1023 (7)	—	—	—	—
5141	5142	4.12	—	—
5142	5143	.21	—	—
5143	5144	4.13	—	—
5144	5141	.22	—	—
13:15:031 3002:1023 (8)	—	—	—	—
5145	5146	.21	—	—
5146	5147	.18	—	—
5147	5148	.22	—	—
5148	5145	.18	—	—
13:15:031 3002:1023 (9)	—	—	—	—
5149	5150	.21	—	—
5150	5151	.18	—	—

5151	5152	.21	—	—
5152	5149	.18	—	—
13:15:031 3002:1023 (10)	—	—	—	—
5153	5154	.21	—	—
5154	5155	.18	—	—
5155	5156	.21	—	—
5156	5153	.19	—	—
13:15:031 3002:1023 (11)	—	—	—	—
5157	5158	.21	—	—
5158	5159	.18	—	—
5159	5160	.21	—	—
5160	5157	.18	—	—
13:15:031 3002:1023 (12)	—	—	—	—
5161	5162	.21	—	—
5162	5163	2.86	—	—
5163	5164	.21	—	—
5164	5161	2.86	—	—
13:15:031 3002:1023 (13)	—	—	—	—
5165	5166	.21	—	—
5166	5167	.18	—	—
5167	5168	.21	—	—
5168	5165	.18	—	—
13:15:031 3002:1023	—	—	—	—

(14)				
5169	5170	.21	—	—
5170	5171	.18	—	—
5171	5172	.21	—	—
5172	5169	.18	—	—
13:15:031 3002:1023 (15)	—	—	—	—
5173	5174	.21	—	—
5174	5175	.18	—	—
5175	5176	.21	—	—
5176	5173	.18	—	—
13:15:031 3002:1023 (16)	—	—	—	—
5177	5178	.21	—	—
5178	5179	.18	—	—
5179	5180	.21	—	—
5180	5177	.18	—	—
13:15:031 3002:1023 (17)	—	—	—	—
5181	5182	4.13	—	—
5182	5183	.21	—	—
5183	5184	4.13	—	—
5184	5181	.21	—	—
13:15:031 3002:1023 (18)	—	—	—	—
5185	5186	.21	—	—
5186	5187	.18	—	—

5187	5188	.21	—	—
5188	5185	.18	—	—
13:15:031 3002:1023 (19)	—	—	—	—
285	286	.21	—	—
286	287	.18	—	—
287	288	.21	—	—
288	285	.18	—	—
13:15:031 3002:1023 (20)	—	—	—	—
5189	5190	2.97	—	—
5190	5191	.20	—	—
5191	5192	2.98	—	—
5192	5189	.21	—	—
13:15:031 3002:1023 (21)	—	—	—	—
5193	5194	.21	—	—
5194	5195	.18	—	—
5195	5196	.21	—	—
5196	5193	.18	—	—
13:15:031 3002:1023 (22)	—	—	—	—
5197	5198	.21	—	—
5198	5199	.18	—	—
5199	5200	.21	—	—
5200	5197	.18	—	—
13:15:031 3002:1023	—	—	—	—

(23)				
5201	5202	.21	—	—
5202	5203	.18	—	—
5203	5204	.21	—	—
5204	5201	.18	—	—
13:15:031 3002:1023 (24)	—	—	—	—
5205	5206	.21	—	—
5206	5207	.18	—	—
5207	5208	.21	—	—
5208	5205	.18	—	—
13:15:031 3002:1023 (25)	—	—	—	—
5209	5210	4.30	—	—
5210	5211	.21	—	—
5211	5212	4.28	—	—
5212	5209	.21	—	—
13:15:031 3002:1023 (26)	—	—	—	—
5213	5214	.21	—	—
5214	5215	.18	—	—
5215	5216	.21	—	—
5216	5213	.18	—	—
13:15:031 3002:1023 (27)	—	—	—	—
5217	5218	2.71	—	—
5218	5219	.21	—	—

5219	5220	2.71	—	—
5220	5217	.21	—	—
13:15:031 3002:1023 (28)	—	—	—	—
5221	5222	.21	—	—
5222	5223	3.43	—	—
5223	5224	.21	—	—
5224	5221	3.44	—	—
13:15:031 3002:1023 (29)	—	—	—	—
5225	5226	.21	—	—
5226	5227	.18	—	—
5227	5228	.21	—	—
5228	5225	.18	—	—
13:15:031 3002:1023 (30)	—	—	—	—
5229	5230	.21	—	—
5230	5231	.18	—	—
5231	5232	.22	—	—
5232	5229	.18	—	—
13:15:031 3002:1023 (31)	—	—	—	—
5233	5234	.20	—	—
5234	5235	.18	—	—
5235	5236	.21	—	—
5236	5233	.18	—	—
13:15:031 3002:1023	—	—	—	—

(32)				
5237	5238	4.33	—	—
5238	5239	.21	—	—
5239	5240	4.33	—	—
5240	5237	.21	—	—
13:15:031 3002:1023 (33)	—	—	—	—
5241	5242	.20	—	—
5242	5243	.18	—	—
5243	5244	.21	—	—
5244	5241	.18	—	—
13:15:031 3002:1023 (34)	—	—	—	—
5245	5246	.21	—	—
5246	5247	.18	—	—
5247	5248	.22	—	—
5248	5245	.18	—	—
13:15:031 3002:1023 (35)	—	—	—	—
5249	5250	.21	—	—
5250	5251	.18	—	—
5251	5252	.21	—	—
5252	5249	.18	—	—
13:15:031 3002:1023 (36)	—	—	—	—
5253	5254	.21	—	—
5254	5255	.18	—	—

5255	5256	.21	—	—
5256	5253	.19	—	—
13:15:031 3002:1023 (37)	—	—	—	—
5257	5258	.21	—	—
5258	5259	.18	—	—
5259	5260	.21	—	—
5260	5257	.18	—	—
13:15:031 3002:1023 (38)	—	—	—	—
5261	5262	3.66	—	—
5262	5263	.20	—	—
5263	5264	3.65	—	—
5264	5261	.21	—	—
13:15:031 3002:1023 (39)	—	—	—	—
5265	5266	.21	—	—
5266	5267	.18	—	—
5267	5268	.21	—	—
5268	5265	.17	—	—
13:15:031 3002:1023 (40)	—	—	—	—
5269	5270	.20	—	—
5270	5271	.18	—	—
5271	5272	.21	—	—
5272	5269	.18	—	—
13:15:031 3002:1023	—	—	—	—

(41)				
5273	5274	.21	—	—
5274	5275	.18	—	—
5275	5276	.21	—	—
5276	5273	.18	—	—
13:15:031 3002:1023 (42)	—	—	—	—
5277	5278	.22	—	—
5278	5279	.18	—	—
5279	5280	.21	—	—
5280	5277	.18	—	—
13:15:031 3002:1023 (43)	—	—	—	—
5281	5282	.21	—	—
5282	5283	.18	—	—
5283	5284	.21	—	—
5284	5281	.18	—	—
13:15:031 3002:1023 (44)	—	—	—	—
5285	5286	2.91	—	—
5286	5287	.21	—	—
5287	5288	2.92	—	—
5288	5285	.20	—	—
13:15:031 3002:1023 (45)	—	—	—	—
5289	5290	.20	—	—
5290	5291	.18	—	—

5291	5292	.21	—	—
5292	5289	.18	—	—
13:15:031 3002:1023 (46)	—	—	—	—
5293	5294	.21	—	—
5294	5295	.18	—	—
5295	5296	.21	—	—
5296	5293	.18	—	—
13:15:031 3002:1023 (47)	—	—	—	—
5297	5298	.21	—	—
5298	5299	.18	—	—
5299	5300	.21	—	—
5300	5297	.18	—	—
13:15:031 3002:1023 (48)	—	—	—	—
5301	5302	.21	—	—
5302	5303	.18	—	—
5303	5304	.21	—	—
5304	5301	.18	—	—
13:15:031 3002:1023 (49)	—	—	—	—
5305	5306	.21	—	—
5306	5307	.18	—	—
5307	5308	.21	—	—
5308	5305	.18	—	—
13:15:031 3002:1023	—	—	—	—

(50)				
5309	5310	3.74	—	—
5310	5311	.21	—	—
5311	5312	3.74	—	—
5312	5309	.21	—	—
13:15:031 3002:1023 (51)	—	—	—	—
5313	5314	.20	—	—
5314	5315	4.04	—	—
5315	5316	.21	—	—
5316	5313	4.03	—	—
13:15:031 3002:1023 (52)	—	—	—	—
5317	5318	.22	—	—
5318	5319	4.06	—	—
5319	5320	.21	—	—
5320	5317	4.06	—	—
13:15:031 3002:1023 (53)	—	—	—	—
5321	5322	3.14	—	—
5322	5323	.21	—	—
5323	5324	3.13	—	—
5324	5321	.21	—	—
13:15:031 3002:1023 (54)	—	—	—	—
5325	5326	.22	—	—
5326	5327	.17	—	—

5327	5328	.20	—	—
5328	5325	.18	—	—
13:15:031 3002:1023 (55)	—	—	—	—
5329	5330	.21	—	—
5330	5331	.18	—	—
5331	5332	.21	—	—
5332	5329	.18	—	—
13:15:031 3002:1023 (56)	—	—	—	—
5333	5334	.21	—	—
5334	5335	4.35	—	—
5335	5336	.21	—	—
5336	5333	4.34	—	—
13:15:031 3002:1023 (57)	—	—	—	—
5337	5338	3.59	—	—
5338	5339	.21	—	—
5339	5340	3.58	—	—
5340	5337	.21	—	—
13:15:031 3002:1023 (58)	—	—	—	—
5341	5342	.22	—	—
5342	5343	.18	—	—
5343	5344	.22	—	—
5344	5341	.18	—	—
13:15:031 3002:1023	—	—	—	—

(59)				
5345	5346	.21	—	—
5346	5347	3.23	—	—
5347	5348	.21	—	—
5348	5345	3.23	—	—
13:15:031 3002:1023 (60)	—	—	—	—
5349	5350	.21	—	—
5350	5351	.18	—	—
5351	5352	.21	—	—
5352	5349	.18	—	—
13:15:031 3002:1023 (61)	—	—	—	—
5353	5354	.21	—	—
5354	5355	4.00	—	—
5355	5356	.21	—	—
5356	5353	4.00	—	—
13:15:031 3002:1023 (62)	—	—	—	—
5357	5358	.21	—	—
5358	5359	2.47	—	—
5359	5360	.21	—	—
5360	5357	2.46	—	—
13:15:031 3002:1023 (63)	—	—	—	—
5361	5362	.21	—	—
5362	5363	4.07	—	—

5363	5364	.21	—	—
5364	5361	4.07	—	—
13:15:031 3002:1023 (64)	—	—	—	—
5365	5366	.21	—	—
5366	5367	.18	—	—
5367	5368	.21	—	—
5368	5365	.18	—	—
13:15:031 3002:1023 (65)	—	—	—	—
5369	5370	.21	—	—
5370	5371	.17	—	—
5371	5372	.22	—	—
5372	5369	.18	—	—
13:15:031 3002:1023 (66)	—	—	—	—
5373	5374	.12	—	—
5374	5375	.12	—	—
5375	5376	.12	—	—
5376	5377	.13	—	—
5377	5378	.13	—	—
5378	5379	.13	—	—
5379	5380	.13	—	—
5380	5373	.12	—	—
13:15:031 3002:1023 (67)	—	—	—	—
5381	5382	2.90	—	—

5382	5383	.21	—	—
5383	5384	2.90	—	—
5384	5381	.22	—	—
13:15:031 3002:1023 (68)	—	—	—	—
5385	5386	.21	—	—
5386	5387	2.94	—	—
5387	5388	.21	—	—
5388	5385	2.93	—	—
13:15:031 3002:1023 (69)	—	—	—	—
5389	5390	.21	—	—
5390	5391	.18	—	—
5391	5392	.21	—	—
5392	5389	.18	—	—
13:15:031 3002:1023 (70)	—	—	—	—
5393	5394	.21	—	—
5394	5395	.17	—	—
5395	5396	.21	—	—
5396	5393	.18	—	—
13:15:031 3002:1023 (71)	—	—	—	—
5397	5398	.21	—	—
5398	5399	.18	—	—
5399	5400	.21	—	—
5400	5397	.18	—	—

13:15:031 3002:1023 (72)	—	—	—	—
5401	5402	.21	—	—
5402	5403	.18	—	—
5403	5404	.20	—	—
5404	5401	.18	—	—
13:15:031 3002:1023 (73)	—	—	—	—
5405	5406	.20	—	—
5406	5407	.18	—	—
5407	5408	.21	—	—
5408	5405	.18	—	—
13:15:031 3002:1023 (74)	—	—	—	—
5409	5410	.12	—	—
5410	5411	.13	—	—
5411	5412	.13	—	—
5412	5413	.13	—	—
5413	5414	.13	—	—
5414	5415	.12	—	—
5415	5416	.12	—	—
5416	5409	.12	—	—
13:15:031 3002:1023 (75)	—	—	—	—
5417	5418	4.04	—	—
5418	5419	.21	—	—
5419	5420	4.05	—	—

5420	5417	.21	—	—
13:15:031 3002:1023 (76)	—	—	—	—
5421	5422	.21	—	—
5422	5423	.17	—	—
5423	5424	.21	—	—
5424	5421	.17	—	—
13:15:031 3002:1023 (77)	—	—	—	—
5425	5426	3.74	—	—
5426	5427	.21	—	—
5427	5428	3.74	—	—
5428	5425	.21	—	—
13:15:031 3002:1023 (78)	—	—	—	—
5429	5430	.21	—	—
5430	5431	.18	—	—
5431	5432	.21	—	—
5432	5429	.19	—	—
13:15:031 3002:1023 (79)	—	—	—	—
5433	5434	.21	—	—
5434	5435	.18	—	—
5435	5436	.21	—	—
5436	5433	.19	—	—
13:15:031 3002:1023 (80)	—	—	—	—

5437	5438	.21	—	—
5438	5439	.18	—	—
5439	5440	.21	—	—
5440	5437	.18	—	—
13:15:031 3002:1023 (81)	—	—	—	—
5441	5442	2.68	—	—
5442	5443	.21	—	—
5443	5444	2.69	—	—
5444	5441	.21	—	—
13:15:031 3002:1023 (82)	—	—	—	—
5445	5446	.21	—	—
5446	5447	.18	—	—
5447	5448	.21	—	—
5448	5445	.18	—	—
13:15:031 3002:1023 (83)	—	—	—	—
5449	5450	.21	—	—
5450	5451	.18	—	—
5451	5452	.21	—	—
5452	5449	.18	—	—
13:15:031 3002:1023 (84)	—	—	—	—
5453	5454	.21	—	—
5454	5455	.18	—	—
5455	5456	.21	—	—

5456	5453	.18	—	—
13:15:031 3002:1023 (85)	—	—	—	—
5457	5458	.22	—	—
5458	5459	.18	—	—
5459	5460	.21	—	—
5460	5457	.18	—	—
13:15:031 3002:1023 (86)	—	—	—	—
5461	5462	.21	—	—
5462	5463	.18	—	—
5463	5464	.21	—	—
5464	5461	.18	—	—
13:15:031 3002:1023 (87)	—	—	—	—
5465	5466	2.86	—	—
5466	5467	.20	—	—
5467	5468	2.86	—	—
5468	5465	.20	—	—
13:15:031 3002:1023 (88)	—	—	—	—
5469	5470	.75	—	—
5470	5471	.19	—	—
5471	5472	.75	—	—
5472	5469	.19	—	—
13:15:031 3002:1023 (89)	—	—	—	—

5473	5474	.21	—	—
5474	5475	3.84	—	—
5475	5476	.20	—	—
5476	5473	3.84	—	—
13:15:031 3002:1023 (90)	—	—	—	—
5477	5478	.21	—	—
5478	5479	.18	—	—
5479	5480	.21	—	—
5480	5477	.18	—	—
13:15:031 3002:1023 (91)	—	—	—	—
5481	5482	.21	—	—
5482	5483	.18	—	—
5483	5484	.21	—	—
5484	5481	.18	—	—
13:15:031 3002:1023 (92)	—	—	—	—
5485	5486	3.62	—	—
5486	5487	.21	—	—
5487	5488	3.62	—	—
5488	5485	.21	—	—
13:15:031 3002:1023 (93)	—	—	—	—
5489	5490	.21	—	—
5490	5491	.18	—	—
5491	5492	.21	—	—

5492	5489	.18	—	—
13:15:031 3002:1023 (94)	—	—	—	—
5493	5494	.21	—	—
5494	5495	.18	—	—
5495	5496	.21	—	—
5496	5493	.18	—	—
13:15:031 3002:1023 (95)	—	—	—	—
5497	5498	.21	—	—
5498	5499	.18	—	—
5499	5500	.21	—	—
5500	5497	.18	—	—
13:15:031 3002:1023 (96)	—	—	—	—
5501	5502	.21	—	—
5502	5503	.18	—	—
5503	5504	.21	—	—
5504	5501	.18	—	—
13:15:031 3002:1023 (97)	—	—	—	—
5505	5506	4.16	—	—
5506	5507	.21	—	—
5507	5508	4.16	—	—
5508	5505	.21	—	—
13:15:031 3002:1023 (98)	—	—	—	—

5509	5510	3.63	—	—
5510	5511	.21	—	—
5511	5512	3.63	—	—
5512	5509	.20	—	—
13:15:031 3002:1023 (99)	—	—	—	—
5513	5514	.22	—	—
5514	5515	.18	—	—
5515	5516	.21	—	—
5516	5513	.17	—	—
13:15:031 3002:1023 (100)	—	—	—	—
5517	5518	.21	—	—
5518	5519	3.83	—	—
5519	5520	.20	—	—
5520	5517	3.82	—	—
13:15:031 3002:1023 (101)	—	—	—	—
5521	5522	2.80	—	—
5522	5523	.21	—	—
5523	5524	2.80	—	—
5524	5521	.21	—	—
13:15:031 3002:1023 (102)	—	—	—	—
5525	5526	.21	—	—
5526	5527	.18	—	—
5527	5528	.21	—	—

5528	5525	.17	—	—
13:15:031 3002:1023 (103)	—	—	—	—
5529	5530	.21	—	—
5530	5531	.19	—	—
5531	5532	.21	—	—
5532	5529	.19	—	—
13:15:031 3002:1023 (104)	—	—	—	—
5533	5534	.22	—	—
5534	5535	.18	—	—
5535	5536	.22	—	—
5536	5533	.18	—	—
13:15:031 3002:1023 (105)	—	—	—	—
5537	5538	.21	—	—
5538	5539	.17	—	—
5539	5540	.21	—	—
5540	5537	.17	—	—
13:15:031 3002:1023 (106)	—	—	—	—
5541	5542	.21	—	—
5542	5543	.18	—	—
5543	5544	.21	—	—
5544	5541	.18	—	—
13:15:031 3002:1023 (107)	—	—	—	—

5545	5546	.21	—	—
5546	5547	.18	—	—
5547	5548	.21	—	—
5548	5545	.18	—	—
13:15:031 3002:1023 (108)	—	—	—	—
5549	5550	.21	—	—
5550	5551	.18	—	—
5551	5552	.21	—	—
5552	5549	.18	—	—
13:15:031 3002:1023 (109)	—	—	—	—
5553	5554	.21	—	—
5554	5555	4.17	—	—
5555	5556	.21	—	—
5556	5553	4.17	—	—
13:15:031 3002:1023 (110)	—	—	—	—
5557	5558	.21	—	—
5558	5559	.18	—	—
5559	5560	.21	—	—
5560	5557	.18	—	—
13:15:031 3002:1023 (111)	—	—	—	—
5561	5562	.21	—	—
5562	5563	3.69	—	—
5563	5564	.21	—	—

5564	5561	3.68	—	—
13:15:031 3002:1023 (112)	—	—	—	—
5565	5566	.21	—	—
5566	5567	.18	—	—
5567	5568	.21	—	—
5568	5565	.18	—	—
13:15:031 3002:1023 (113)	—	—	—	—
5569	5570	.21	—	—
5570	5571	.18	—	—
5571	5572	.21	—	—
5572	5569	.18	—	—
13:15:031 3002:1023 (114)	—	—	—	—
5573	5574	.22	—	—
5574	5575	.18	—	—
5575	5576	.22	—	—
5576	5573	.18	—	—
13:15:031 3002:1023 (115)	—	—	—	—
5577	5578	.21	—	—
5578	5579	.18	—	—
5579	5580	.20	—	—
5580	5577	.18	—	—
13:15:031 3002:1023 (116)	—	—	—	—

5581	5582	.21	—	—
5582	5583	.17	—	—
5583	5584	.20	—	—
5584	5581	.18	—	—
13:15:031 3002:1023 (117)	—	—	—	—
5585	5586	.21	—	—
5586	5587	.18	—	—
5587	5588	.21	—	—
5588	5585	.19	—	—
13:15:031 3002:1023 (118)	—	—	—	—
5589	5590	.21	—	—
5590	5591	.19	—	—
5591	5592	.21	—	—
5592	5589	.17	—	—
13:15:031 3002:1023 (119)	—	—	—	—
5593	5594	3.00	—	—
5594	5595	.21	—	—
5595	5596	2.99	—	—
5596	5593	.21	—	—
13:15:031 3002:1023 (120)	—	—	—	—
5597	5598	.21	—	—
5598	5599	.18	—	—
5599	5600	.21	—	—

5600	5597	.18	—	—
13:15:031 3002:1023 (121)	—	—	—	—
5601	5602	.21	—	—
5602	5603	.18	—	—
5603	5604	.21	—	—
5604	5601	.19	—	—
13:15:031 3002:1023 (122)	—	—	—	—
5605	5606	.21	—	—
5606	5607	.18	—	—
5607	5608	.21	—	—
5608	5605	.18	—	—
13:15:031 3002:1023 (123)	—	—	—	—
5609	5610	.21	—	—
5610	5611	.18	—	—
5611	5612	.21	—	—
5612	5609	.18	—	—
13:15:031 3002:1023 (124)	—	—	—	—
5613	5614	.21	—	—
5614	5615	.18	—	—
5615	5616	.21	—	—
5616	5613	.18	—	—
13:15:031 3002:1023 (125)	—	—	—	—

5617	5618	.21	—	—
5618	5619	.18	—	—
5619	5620	.21	—	—
5620	5617	.18	—	—
13:15:031 3002:1023 (126)	—	—	—	—
5621	5622	.21	—	—
5622	5623	.18	—	—
5623	5624	.21	—	—
5624	5621	.18	—	—
13:15:031 3002:1023 (127)	—	—	—	—
5625	5626	.21	—	—
5626	5627	.18	—	—
5627	5628	.21	—	—
5628	5625	.18	—	—
13:15:031 3002:1023 (128)	—	—	—	—
8	9	.21	—	—
9	10	.17	—	—
10	11	.21	—	—
11	8	.17	—	—
13:15:031 3002:1023 (129)	—	—	—	—
5629	5630	.21	—	—
5630	5631	.18	—	—
5631	5632	.21	—	—

5632	5629	.18	—	—
13:15:031 3002:1023 (130)	—	—	—	—
5633	5634	.22	—	—
5634	5635	.18	—	—
5635	5636	.21	—	—
5636	5633	.18	—	—
13:15:031 3002:1023 (131)	—	—	—	—
5637	5638	.21	—	—
5638	5639	.18	—	—
5639	5640	.20	—	—
5640	5637	.18	—	—
13:15:031 3002:1023 (132)	—	—	—	—
5641	5642	.21	—	—
5642	5643	.18	—	—
5643	5644	.21	—	—
5644	5641	.18	—	—
13:15:031 3002:1023 (133)	—	—	—	—
5645	5646	.21	—	—
5646	5647	.18	—	—
5647	5648	.21	—	—
5648	5645	.17	—	—
13:15:031 3002:1023 (134)	—	—	—	—

5649	5650	.21	—	—
5650	5651	.18	—	—
5651	5652	.22	—	—
5652	5649	.18	—	—
13:15:031 3002:1023 (135)	—	—	—	—
5653	5654	.21	—	—
5654	5655	.19	—	—
5655	5656	.21	—	—
5656	5653	.18	—	—
13:15:031 3002:1023 (136)	—	—	—	—
5657	5658	.13	—	—
5658	5659	.12	—	—
5659	5660	.12	—	—
5660	5661	.13	—	—
5661	5662	.12	—	—
5662	5663	.13	—	—
5663	5664	.13	—	—
5664	5657	.11	—	—
13:15:031 3002:1023 (137)	—	—	—	—
5665	5666	.22	—	—
5666	5667	.19	—	—
5667	5668	.21	—	—
5668	5665	.18	—	—
13:15:031 3002:1023	—	—	—	—

(138)				
5669	5670	.21	—	—
5670	5671	.19	—	—
5671	5672	.21	—	—
5672	5669	.18	—	—
13:15:031 3002:1023 (139)	—	—	—	—
5673	5674	.21	—	—
5674	5675	.18	—	—
5675	5676	.21	—	—
5676	5673	.18	—	—
13:15:031 3002:1023 (140)	—	—	—	—
5677	5678	.20	—	—
5678	5679	.18	—	—
5679	5680	.21	—	—
5680	5677	.18	—	—
13:15:031 3002:1023 (141)	—	—	—	—
5681	5682	.20	—	—
5682	5683	4.19	—	—
5683	5684	.21	—	—
5684	5681	4.20	—	—
13:15:031 3002:1023 (142)	—	—	—	—
5685	5686	.21	—	—
5686	5687	.18	—	—

5687	5688	.22	—	—
5688	5685	.19	—	—
13:15:031 3002:1023 (143)	—	—	—	—
5689	5690	.22	—	—
5690	5691	.17	—	—
5691	5692	.21	—	—
5692	5689	.18	—	—
13:15:031 3002:1023 (144)	—	—	—	—
5693	5694	.21	—	—
5694	5695	.17	—	—
5695	5696	.21	—	—
5696	5693	.18	—	—
13:15:031 3002:1023 (145)	—	—	—	—
5697	5698	.21	—	—
5698	5699	.18	—	—
5699	5700	.21	—	—
5700	5697	.18	—	—
13:15:031 3002:1023 (146)	—	—	—	—
5701	5702	.21	—	—
5702	5703	.18	—	—
5703	5704	.21	—	—
5704	5701	.18	—	—
13:15:031 3002:1023	—	—	—	—

(147)				
5705	5706	.21	—	—
5706	5707	.18	—	—
5707	5708	.21	—	—
5708	5705	.18	—	—
13:15:031 3002:1023 (148)	—	—	—	—
5709	5710	.21	—	—
5710	5711	.18	—	—
5711	5712	.21	—	—
5712	5709	.18	—	—
13:15:031 3002:1023 (149)	—	—	—	—
5713	5714	.20	—	—
5714	5715	.17	—	—
5715	5716	.21	—	—
5716	5713	.18	—	—
13:15:031 3002:1023 (150)	—	—	—	—
5717	5718	.21	—	—
5718	5719	.18	—	—
5719	5720	.20	—	—
5720	5717	.18	—	—
13:15:031 3002:1023 (151)	—	—	—	—
5721	5722	3.89	—	—
5722	5723	.21	—	—

5723	5724	3.89	—	—
5724	5721	.21	—	—
13:15:031 3002:1023 (152)	—	—	—	—
5725	5726	.21	—	—
5726	5727	.17	—	—
5727	5728	.21	—	—
5728	5725	.18	—	—
13:15:031 3002:1023 (153)	—	—	—	—
5729	5730	.20	—	—
5730	5731	.17	—	—
5731	5732	.21	—	—
5732	5729	.18	—	—
13:15:031 3002:1023 (154)	—	—	—	—
5733	5734	.21	—	—
5734	5735	.19	—	—
5735	5736	.20	—	—
5736	5733	.18	—	—
13:15:031 3002:1023 (155)	—	—	—	—
5737	5738	.21	—	—
5738	5739	.18	—	—
5739	5740	.21	—	—
5740	5737	.18	—	—
13:15:031 3002:1023	—	—	—	—

(156)				
5741	5742	.21	—	—
5742	5743	.18	—	—
5743	5744	.21	—	—
5744	5741	.17	—	—
13:15:031 3002:1023 (157)	—	—	—	—
5745	5746	.21	—	—
5746	5747	.18	—	—
5747	5748	.22	—	—
5748	5745	.19	—	—
13:15:031 3002:1023 (158)	—	—	—	—
5749	5750	.21	—	—
5750	5751	.18	—	—
5751	5752	.21	—	—
5752	5749	.18	—	—
13:15:031 3002:1023 (159)	—	—	—	—
5753	5754	2.43	—	—
5754	5755	.20	—	—
5755	5756	2.43	—	—
5756	5753	.20	—	—
13:15:031 3002:1023 (160)	—	—	—	—
5757	5758	.21	—	—
5758	5759	.18	—	—

5759	5760	.21	—	—
5760	5757	.18	—	—
13:15:031 3002:1023 (161)	—	—	—	—
5761	5762	.21	—	—
5762	5763	.18	—	—
5763	5764	.21	—	—
5764	5761	.18	—	—
13:15:031 3002:1023 (162)	—	—	—	—
5765	5766	.21	—	—
5766	5767	3.55	—	—
5767	5768	.21	—	—
5768	5765	3.55	—	—
13:15:031 3002:1023 (163)	—	—	—	—
5769	5770	.21	—	—
5770	5771	.18	—	—
5771	5772	.21	—	—
5772	5769	.18	—	—
13:15:031 3002:1023 (164)	—	—	—	—
5773	5774	.21	—	—
5774	5775	.18	—	—
5775	5776	.21	—	—
5776	5773	.18	—	—
13:15:031 3002:1023	—	—	—	—

(165)				
5777	5778	.21	—	—
5778	5779	.19	—	—
5779	5780	.21	—	—
5780	5777	.18	—	—
13:15:031 3002:1023 (166)	—	—	—	—
5781	5782	3.58	—	—
5782	5783	.21	—	—
5783	5784	3.59	—	—
5784	5781	.21	—	—
13:15:031 3002:1023 (167)	—	—	—	—
5785	5786	4.50	—	—
5786	5787	.21	—	—
5787	5788	4.51	—	—
5788	5785	.20	—	—
13:15:031 3002:1023 (168)	—	—	—	—
5789	5790	.13	—	—
5790	5791	.13	—	—
5791	5792	.13	—	—
5792	5793	.12	—	—
5793	5794	.11	—	—
5794	5795	.13	—	—
5795	5796	.13	—	—
5796	5789	.12	—	—

13:15:031 3002:1023 (169)	—	—	—	—
5797	5798	.21	—	—
5798	5799	.18	—	—
5799	5800	.21	—	—
5800	5797	.18	—	—
13:15:031 3002:1023 (170)	—	—	—	—
5801	5802	3.51	—	—
5802	5803	.21	—	—
5803	5804	3.51	—	—
5804	5801	.21	—	—
13:15:031 3002:1023 (171)	—	—	—	—
5805	5806	.21	—	—
5806	5807	.18	—	—
5807	5808	.21	—	—
5808	5805	.18	—	—
13:15:031 3002:1023 (172)	—	—	—	—
5809	5810	.21	—	—
5810	5811	.18	—	—
5811	5812	.20	—	—
5812	5809	.18	—	—
13:15:031 3002:1023 (173)	—	—	—	—
5813	5814	.20	—	—

5814	5815	.18	—	—
5815	5816	.21	—	—
5816	5813	.17	—	—
13:15:031 3002:1023 (174)	—	—	—	—
5817	5818	.21	—	—
5818	5819	.18	—	—
5819	5820	.21	—	—
5820	5817	.18	—	—
13:15:031 3002:1023 (175)	—	—	—	—
5821	5822	.21	—	—
5822	5823	.18	—	—
5823	5824	.21	—	—
5824	5821	.18	—	—
13:15:031 3002:1023 (176)	—	—	—	—
5825	5826	.21	—	—
5826	5827	3.59	—	—
5827	5828	.20	—	—
5828	5825	3.60	—	—
13:15:031 3002:1023 (177)	—	—	—	—
5829	5830	.21	—	—
5830	5831	.17	—	—
5831	5832	.22	—	—
5832	5829	.18	—	—

13:15:031 3002:1023 (178)	—	—	—	—
5833	5834	.20	—	—
5834	5835	.17	—	—
5835	5836	.21	—	—
5836	5833	.18	—	—
13:15:031 3002:1023 (179)	—	—	—	—
5837	5838	.21	—	—
5838	5839	.18	—	—
5839	5840	.21	—	—
5840	5837	.18	—	—
13:15:031 3002:1023 (180)	—	—	—	—
5841	5842	4.09	—	—
5842	5843	.21	—	—
5843	5844	4.09	—	—
5844	5841	.21	—	—
13:15:031 3002:1023 (181)	—	—	—	—
5845	5846	.21	—	—
5846	5847	.17	—	—
5847	5848	.21	—	—
5848	5845	.17	—	—
13:15:031 3002:1023 (182)	—	—	—	—
5849	5850	.21	—	—

5850	5851	.18	—	—
5851	5852	.21	—	—
5852	5849	.18	—	—
13:15:031 3002:1023 (183)	—	—	—	—
5853	5854	3.60	—	—
5854	5855	.21	—	—
5855	5856	3.60	—	—
5856	5853	.21	—	—
13:15:031 3002:1023 (184)	—	—	—	—
5857	5858	.21	—	—
5858	5859	2.92	—	—
5859	5860	.21	—	—
5860	5857	2.91	—	—
13:15:031 3002:1023 (185)	—	—	—	—
5861	5862	.21	—	—
5862	5863	.18	—	—
5863	5864	.21	—	—
5864	5861	.18	—	—
13:15:031 3002:1023 (186)	—	—	—	—
5865	5866	.21	—	—
5866	5867	.18	—	—
5867	5868	.21	—	—
5868	5865	.18	—	—

13:15:031 3002:1023 (187)	—	—	—	—
5869	5870	3.58	—	—
5870	5871	.21	—	—
5871	5872	3.58	—	—
5872	5869	.21	—	—
13:15:031 3002:1023 (188)	—	—	—	—
5873	5874	.21	—	—
5874	5875	.18	—	—
5875	5876	.21	—	—
5876	5873	.18	—	—
13:15:031 3002:1023 (189)	—	—	—	—
5877	5878	.21	—	—
5878	5879	.18	—	—
5879	5880	.21	—	—
5880	5877	.18	—	—
13:15:031 3002:1023 (190)	—	—	—	—
5881	5882	.20	—	—
5882	5883	.18	—	—
5883	5884	.20	—	—
5884	5881	.18	—	—
13:15:031 3002:1023 (191)	—	—	—	—
5885	5886	.21	—	—

5886	5887	.18	—	—
5887	5888	.20	—	—
5888	5885	.18	—	—
13:15:031 3002:1023 (192)	—	—	—	—
5889	5890	.21	—	—
5890	5891	.18	—	—
5891	5892	.20	—	—
5892	5889	.18	—	—
13:15:031 3002:1023 (193)	—	—	—	—
5893	5894	.21	—	—
5894	5895	.17	—	—
5895	5896	.21	—	—
5896	5893	.18	—	—
13:15:031 3002:1023 (194)	—	—	—	—
5897	5898	.20	—	—
5898	5899	.18	—	—
5899	5900	.21	—	—
5900	5897	.19	—	—
13:15:031 3002:1023 (195)	—	—	—	—
5901	5902	.21	—	—
5902	5903	.18	—	—
5903	5904	.21	—	—
5904	5901	.18	—	—

13:15:031 3002:1023 (196)	—	—	—	—
5905	5906	.21	—	—
5906	5907	3.04	—	—
5907	5908	.21	—	—
5908	5905	3.05	—	—
13:15:031 3002:1023 (197)	—	—	—	—
5909	5910	.22	—	—
5910	5911	3.38	—	—
5911	5912	.21	—	—
5912	5909	3.39	—	—
13:15:031 3002:1023 (198)	—	—	—	—
5913	5914	.21	—	—
5914	5915	.18	—	—
5915	5916	.21	—	—
5916	5913	.18	—	—
13:15:031 3002:1023 (199)	—	—	—	—
5917	5918	.12	—	—
5918	5919	.13	—	—
5919	5920	.13	—	—
5920	5921	.13	—	—
5921	5922	.13	—	—
5922	5923	.12	—	—
5923	5924	.12	—	—

5924	5917	.12	—	—
13:15:031 3002:1023 (200)	—	—	—	—
5925	5926	.20	—	—
5926	5927	.18	—	—
5927	5928	.21	—	—
5928	5925	.19	—	—
13:15:031 3002:1023 (201)	—	—	—	—
5929	5930	.20	—	—
5930	5931	.18	—	—
5931	5932	.21	—	—
5932	5929	.18	—	—
13:15:031 3002:1023 (202)	—	—	—	—
5933	5934	.21	—	—
5934	5935	.18	—	—
5935	5936	.21	—	—
5936	5933	.18	—	—
13:15:031 3002:1023 (203)	—	—	—	—
5937	5938	.21	—	—
5938	5939	.18	—	—
5939	5940	.21	—	—
5940	5937	.18	—	—
13:15:031 3002:1023 (204)	—	—	—	—

5941	5942	.21	—	—
5942	5943	.18	—	—
5943	5944	.21	—	—
5944	5941	.19	—	—
13:15:031 3002:1023 (205)	—	—	—	—
5945	5946	.22	—	—
5946	5947	.18	—	—
5947	5948	.21	—	—
5948	5945	.18	—	—
13:15:031 3002:1023 (206)	—	—	—	—
5949	5950	.21	—	—
5950	5951	.18	—	—
5951	5952	.21	—	—
5952	5949	.18	—	—
13:15:031 3002:1023 (207)	—	—	—	—
5953	5954	4.38	—	—
5954	5955	.21	—	—
5955	5956	4.38	—	—
5956	5953	.20	—	—
13:15:031 3002:1023 (208)	—	—	—	—
5957	5958	.22	—	—
5958	5959	.19	—	—
5959	5960	.21	—	—

5960	5957	.18	—	—
13:15:031 3002:1023 (209)	—	—	—	—
5961	5962	3.90	—	—
5962	5963	.21	—	—
5963	5964	3.90	—	—
5964	5961	.21	—	—
13:15:031 3002:1023 (210)	—	—	—	—
5965	5966	.21	—	—
5966	5967	.19	—	—
5967	5968	.21	—	—
5968	5965	.18	—	—
13:15:031 3002:1023 (211)	—	—	—	—
5969	5970	.21	—	—
5970	5971	.18	—	—
5971	5972	.21	—	—
5972	5969	.18	—	—
13:15:031 3002:1023 (212)	—	—	—	—
5973	5974	3.41	—	—
5974	5975	.20	—	—
5975	5976	3.41	—	—
5976	5973	.21	—	—
13:15:031 3002:1023 (213)	—	—	—	—

5977	5978	.20	—	—
5978	5979	.18	—	—
5979	5980	.20	—	—
5980	5977	.18	—	—
13:15:031 3002:1023 (214)	—	—	—	—
5981	5982	3.94	—	—
5982	5983	.21	—	—
5983	5984	3.94	—	—
5984	5981	.21	—	—
13:15:031 3002:1023 (215)	—	—	—	—
5985	5986	.21	—	—
5986	5987	3.86	—	—
5987	5988	.21	—	—
5988	5985	3.86	—	—
13:15:031 3002:1023 (216)	—	—	—	—
5989	5990	.21	—	—
5990	5991	.18	—	—
5991	5992	.21	—	—
5992	5989	.18	—	—
13:15:031 3002:1023 (217)	—	—	—	—
5993	5994	.21	—	—
5994	5995	.18	—	—
5995	5996	.21	—	—

5996	5993	.18	—	—
13:15:031 3002:1023 (218)	—	—	—	—
5997	5998	.21	—	—
5998	5999	.19	—	—
5999	6000	.21	—	—
6000	5997	.19	—	—
13:15:031 3002:1023 (219)	—	—	—	—
6001	6002	.21	—	—
6002	6003	3.91	—	—
6003	6004	.21	—	—
6004	6001	3.91	—	—
13:15:031 3002:1023 (220)	—	—	—	—
6005	6006	.21	—	—
6006	6007	.18	—	—
6007	6008	.21	—	—
6008	6005	.18	—	—
13:15:031 3002:1023 (221)	—	—	—	—
6009	6010	2.91	—	—
6010	6011	.21	—	—
6011	6012	2.91	—	—
6012	6009	.21	—	—
13:15:031 3002:1023 (222)	—	—	—	—

6013	6014	3.69	—	—
6014	6015	.21	—	—
6015	6016	3.69	—	—
6016	6013	.21	—	—
13:15:031 3002:1023 (223)	—	—	—	—
6017	6018	.21	—	—
6018	6019	3.15	—	—
6019	6020	.21	—	—
6020	6017	3.16	—	—
13:15:031 3002:1023 (224)	—	—	—	—
6021	6022	.21	—	—
6022	6023	.18	—	—
6023	6024	.21	—	—
6024	6021	.18	—	—
13:15:031 3002:1023 (225)	—	—	—	—
6025	6026	3.92	—	—
6026	6027	.21	—	—
6027	6028	3.91	—	—
6028	6025	.20	—	—
13:15:031 3002:1023 (226)	—	—	—	—
6029	6030	.21	—	—
6030	6031	.18	—	—
6031	6032	.21	—	—

6032	6029	.18	—	—
13:15:031 3002:1023 (227)	—	—	—	—
6033	6034	3.12	—	—
6034	6035	.21	—	—
6035	6036	3.13	—	—
6036	6033	.21	—	—
13:15:031 3002:1023 (228)	—	—	—	—
6037	6038	.21	—	—
6038	6039	2.99	—	—
6039	6040	.21	—	—
6040	6037	2.99	—	—
13:15:031 3002:1023 (229)	—	—	—	—
6041	6042	3.42	—	—
6042	6043	.21	—	—
6043	6044	3.42	—	—
6044	6041	.21	—	—
13:15:031 3002:1023 (230)	—	—	—	—
6045	6046	2.29	—	—
6046	6047	.21	—	—
6047	6048	2.29	—	—
6048	6045	.21	—	—
13:15:031 3002:1023 (231)	—	—	—	—

6049	6050	.21	—	—
6050	6051	.17	—	—
6051	6052	.21	—	—
6052	6049	.18	—	—
13:15:031 3002:1023 (232)	—	—	—	—
6053	6054	.13	—	—
6054	6055	.13	—	—
6055	6056	.13	—	—
6056	6057	.12	—	—
6057	6058	.12	—	—
6058	6059	.13	—	—
6059	6060	.13	—	—
6060	6053	.13	—	—
13:15:031 3002:1023 (233)	—	—	—	—
6061	6062	.21	—	—
6062	6063	4.00	—	—
6063	6064	.21	—	—
6064	6061	4.00	—	—
13:15:031 3002:1023 (234)	—	—	—	—
6065	6066	.21	—	—
6066	6067	1.35	—	—
6067	6068	.21	—	—
6068	6065	1.36	—	—
13:15:031 3002:1023	—	—	—	—

(235)				
6069	6070	.21	—	—
6070	6071	.18	—	—
6071	6072	.21	—	—
6072	6069	.18	—	—
13:15:031 3002:1023 (236)	—	—	—	—
6073	6074	.20	—	—
6074	6075	3.86	—	—
6075	6076	.21	—	—
6076	6073	3.87	—	—
13:15:031 3002:1023 (237)	—	—	—	—
6077	6078	.21	—	—
6078	6079	.18	—	—
6079	6080	.21	—	—
6080	6077	.18	—	—
13:15:031 3002:1023 (238)	—	—	—	—
6081	6082	.21	—	—
6082	6083	.18	—	—
6083	6084	.21	—	—
6084	6081	.18	—	—
13:15:031 3002:1023 (239)	—	—	—	—
6085	6086	.20	—	—
6086	6087	.18	—	—

6087	6088	.21	—	—
6088	6085	.19	—	—
13:15:031 3002:1023 (240)	—	—	—	—
6089	6090	.20	—	—
6090	6091	.18	—	—
6091	6092	.21	—	—
6092	6089	.18	—	—
13:15:031 3002:1023 (241)	—	—	—	—
6093	6094	.21	—	—
6094	6095	.18	—	—
6095	6096	.21	—	—
6096	6093	.18	—	—
13:15:031 3002:1023 (242)	—	—	—	—
6097	6098	.21	—	—
6098	6099	.17	—	—
6099	6100	.21	—	—
6100	6097	.18	—	—
13:15:031 3002:1023 (243)	—	—	—	—
6101	6102	5.54	—	—
6102	6103	.20	—	—
6103	6104	5.53	—	—
6104	6101	.20	—	—
13:15:031 3002:1023	—	—	—	—

(244)				
6105	6106	.21	—	—
6106	6107	.19	—	—
6107	6108	.21	—	—
6108	6105	.18	—	—
13:15:031 3002:1023 (245)	—	—	—	—
6109	6110	.21	—	—
6110	6111	.18	—	—
6111	6112	.21	—	—
6112	6109	.19	—	—
13:15:031 3002:1023 (246)	—	—	—	—
6113	6114	3.80	—	—
6114	6115	.21	—	—
6115	6116	3.80	—	—
6116	6113	.21	—	—
13:15:031 3002:1023 (247)	—	—	—	—
6117	6118	.21	—	—
6118	6119	.18	—	—
6119	6120	.20	—	—
6120	6117	.17	—	—
13:15:031 3002:1023 (248)	—	—	—	—
6121	6122	.21	—	—
6122	6123	.18	—	—

6123	6124	.21	—	—
6124	6121	.18	—	—
13:15:031 3002:1023 (249)	—	—	—	—
6125	6126	.21	—	—
6126	6127	.17	—	—
6127	6128	.20	—	—
6128	6125	.18	—	—
13:15:031 3002:1023 (250)	—	—	—	—
6129	6130	.21	—	—
6130	6131	.18	—	—
6131	6132	.20	—	—
6132	6129	.18	—	—
13:15:031 3002:1023 (251)	—	—	—	—
6133	6134	.21	—	—
6134	6135	.18	—	—
6135	6136	.21	—	—
6136	6133	.18	—	—
13:15:031 3002:1023 (252)	—	—	—	—
6137	6138	.21	—	—
6138	6139	.18	—	—
6139	6140	.21	—	—
6140	6137	.18	—	—
13:15:031 3002:1023	—	—	—	—

(253)				
6141	6142	.21	—	—
6142	6143	3.42	—	—
6143	6144	.21	—	—
6144	6141	3.42	—	—
13:15:031 3002:1023 (254)	—	—	—	—
6145	6146	.21	—	—
6146	6147	.18	—	—
6147	6148	.21	—	—
6148	6145	.18	—	—
13:15:031 3002:1023 (255)	—	—	—	—
6149	6150	.21	—	—
6150	6151	.17	—	—
6151	6152	.21	—	—
6152	6149	.17	—	—
13:15:031 3002:1023 (256)	—	—	—	—
6153	6154	.20	—	—
6154	6155	.18	—	—
6155	6156	.21	—	—
6156	6153	.17	—	—
13:15:031 3002:1023 (257)	—	—	—	—
6157	6158	.21	—	—
6158	6159	.18	—	—

6159	6160	.21	—	—
6160	6157	.19	—	—
13:15:031 3002:1023 (258)	—	—	—	—
6161	6162	3.35	—	—
6162	6163	.20	—	—
6163	6164	3.34	—	—
6164	6161	.21	—	—
13:15:031 3002:1023 (259)	—	—	—	—
6165	6166	.21	—	—
6166	6167	.18	—	—
6167	6168	.21	—	—
6168	6165	.17	—	—
13:15:031 3002:1023 (260)	—	—	—	—
6169	6170	.20	—	—
6170	6171	.18	—	—
6171	6172	.21	—	—
6172	6169	.19	—	—
13:15:031 3002:1023 (261)	—	—	—	—
6173	6174	.21	—	—
6174	6175	.18	—	—
6175	6176	.21	—	—
6176	6173	.17	—	—
13:15:031 3002:1023	—	—	—	—

(262)				
6177	6178	.21	—	—
6178	6179	.18	—	—
6179	6180	.21	—	—
6180	6177	.18	—	—
13:15:031 3002:1023 (263)	—	—	—	—
6181	6182	.21	—	—
6182	6183	2.49	—	—
6183	6184	.21	—	—
6184	6181	2.48	—	—
13:15:031 3002:1023 (264)	—	—	—	—
6185	6186	.21	—	—
6186	6187	.18	—	—
6187	6188	.21	—	—
6188	6185	.18	—	—
13:15:031 3002:1023 (265)	—	—	—	—
6189	6190	.21	—	—
6190	6191	.18	—	—
6191	6192	.22	—	—
6192	6189	.18	—	—
13:15:031 3002:1023 (266)	—	—	—	—
6193	6194	.21	—	—
6194	6195	.18	—	—

6195	6196	.21	—	—
6196	6193	.18	—	—
13:15:031 3002:1023 (267)	—	—	—	—
6197	6198	.21	—	—
6198	6199	.18	—	—
6199	6200	.21	—	—
6200	6197	.18	—	—
13:15:031 3002:1023 (268)	—	—	—	—
6201	6202	.21	—	—
6202	6203	3.27	—	—
6203	6204	.21	—	—
6204	6201	3.27	—	—
13:15:031 3002:1023 (269)	—	—	—	—
6205	6206	2.70	—	—
6206	6207	.21	—	—
6207	6208	2.70	—	—
6208	6205	.21	—	—
13:15:031 3002:1023 (270)	—	—	—	—
6209	6210	.21	—	—
6210	6211	.18	—	—
6211	6212	.21	—	—
6212	6209	.18	—	—
13:15:031 3002:1023	—	—	—	—

(271)				
6213	6214	.21	—	—
6214	6215	3.75	—	—
6215	6216	.21	—	—
6216	6213	3.75	—	—
13:15:031 3002:1023 (272)	—	—	—	—
6217	6218	2.30	—	—
6218	6219	.21	—	—
6219	6220	2.29	—	—
6220	6217	.21	—	—
13:15:031 3002:1023 (273)	—	—	—	—
6221	6222	.21	—	—
6222	6223	.18	—	—
6223	6224	.21	—	—
6224	6221	.18	—	—
13:15:031 3002:1023 (274)	—	—	—	—
6225	6226	.13	—	—
6226	6227	.12	—	—
6227	6228	.12	—	—
6228	6229	.12	—	—
6229	6230	.12	—	—
6230	6231	.13	—	—
6231	6232	.13	—	—
6232	6225	.13	—	—

13:15:031 3002:1023 (275)	—	—	—	—
6233	6234	.13	—	—
6234	6235	.13	—	—
6235	6236	.13	—	—
6236	6237	.12	—	—
6237	6238	.12	—	—
6238	6239	.13	—	—
6239	6240	.13	—	—
6240	6233	.13	—	—
13:15:031 3002:1023 (276)	—	—	—	—
6241	6242	3.13	—	—
6242	6243	.22	—	—
6243	6244	3.14	—	—
6244	6241	.21	—	—
13:15:031 3002:1023 (277)	—	—	—	—
6245	6246	.21	—	—
6246	6247	.18	—	—
6247	6248	.21	—	—
6248	6245	.18	—	—
13:15:031 3002:1023 (278)	—	—	—	—
6249	6250	.21	—	—
6250	6251	3.17	—	—
6251	6252	.21	—	—

6252	6249	3.17	—	—
13:15:031 3002:1023 (279)	—	—	—	—
6253	6254	.21	—	—
6254	6255	.18	—	—
6255	6256	.21	—	—
6256	6253	.17	—	—
13:15:031 3002:1023 (280)	—	—	—	—
6257	6258	3.38	—	—
6258	6259	.21	—	—
6259	6260	3.38	—	—
6260	6257	.20	—	—
13:15:031 3002:1023 (281)	—	—	—	—
6261	6262	.21	—	—
6262	6263	.18	—	—
6263	6264	.21	—	—
6264	6261	.18	—	—
13:15:031 3002:1023 (282)	—	—	—	—
6265	6266	.21	—	—
6266	6267	.18	—	—
6267	6268	.21	—	—
6268	6265	.18	—	—
13:15:031 3002:1023 (283)	—	—	—	—

6269	6270	.21	—	—
6270	6271	.18	—	—
6271	6272	.20	—	—
6272	6269	.18	—	—
13:15:031 3002:1023 (284)	—	—	—	—
6273	6274	.21	—	—
6274	6275	.18	—	—
6275	6276	.20	—	—
6276	6273	.18	—	—
13:15:031 3002:1023 (285)	—	—	—	—
6277	6278	.21	—	—
6278	6279	4.06	—	—
6279	6280	.21	—	—
6280	6277	4.06	—	—
13:15:031 3002:1023 (286)	—	—	—	—
6281	6282	.21	—	—
6282	6283	.18	—	—
6283	6284	.21	—	—
6284	6281	.18	—	—
13:15:031 3002:1023 (287)	—	—	—	—
6285	6286	.21	—	—
6286	6287	.19	—	—
6287	6288	.21	—	—

6288	6285	.18	—	—
13:15:031 3002:1023 (288)	—	—	—	—
6289	6290	.21	—	—
6290	6291	.18	—	—
6291	6292	.21	—	—
6292	6289	.18	—	—
13:15:031 3002:1023 (289)	—	—	—	—
6293	6294	.22	—	—
6294	6295	.19	—	—
6295	6296	.22	—	—
6296	6293	.18	—	—
13:15:031 3002:1023 (290)	—	—	—	—
6297	6298	.13	—	—
6298	6299	.12	—	—
6299	6300	.12	—	—
6300	6301	.12	—	—
6301	6302	.12	—	—
6302	6303	.12	—	—
6303	6304	.12	—	—
6304	6297	.13	—	—
13:15:031 3002:1023 (291)	—	—	—	—
6305	6306	.21	—	—
6306	6307	.18	—	—

6307	6308	.21	—	—
6308	6305	.19	—	—
13:15:031 3002:1023 (292)	—	—	—	—
6309	6310	.21	—	—
6310	6311	.18	—	—
6311	6312	.21	—	—
6312	6309	.19	—	—
13:15:031 3002:1023 (293)	—	—	—	—
6313	6314	2.85	—	—
6314	6315	.21	—	—
6315	6316	2.86	—	—
6316	6313	.20	—	—
13:15:031 3002:1023 (294)	—	—	—	—
6317	6318	.21	—	—
6318	6319	.18	—	—
6319	6320	.21	—	—
6320	6317	.18	—	—
13:15:031 3002:1023 (295)	—	—	—	—
6321	6322	.21	—	—
6322	6323	.18	—	—
6323	6324	.21	—	—
6324	6321	.18	—	—
13:15:031 3002:1023	—	—	—	—

(296)				
6325	6326	.21	—	—
6326	6327	2.64	—	—
6327	6328	.21	—	—
6328	6325	2.64	—	—
13:15:031 3002:1023 (297)	—	—	—	—
6329	6330	.21	—	—
6330	6331	3.39	—	—
6331	6332	.21	—	—
6332	6329	3.39	—	—
13:15:031 3002:1023 (298)	—	—	—	—
6333	6334	2.75	—	—
6334	6335	.21	—	—
6335	6336	2.75	—	—
6336	6333	.21	—	—
13:15:031 3002:1023 (299)	—	—	—	—
6337	6338	.21	—	—
6338	6339	4.23	—	—
6339	6340	.21	—	—
6340	6337	4.23	—	—
13:15:031 3002:1023 (300)	—	—	—	—
6341	6342	.21	—	—
6342	6343	.18	—	—

6343	6344	.21	—	—
6344	6341	.18	—	—
13:15:031 3002:1023 (301)	—	—	—	—
6345	6346	.21	—	—
6346	6347	.17	—	—
6347	6348	.20	—	—
6348	6345	.18	—	—
13:15:031 3002:1023 (302)	—	—	—	—
6349	6350	.21	—	—
6350	6351	.18	—	—
6351	6352	.21	—	—
6352	6349	.18	—	—
13:15:031 3002:1023 (303)	—	—	—	—
6353	6354	.21	—	—
6354	6355	.18	—	—
6355	6356	.21	—	—
6356	6353	.18	—	—
13:15:031 3002:1023 (304)	—	—	—	—
6357	6358	.20	—	—
6358	6359	.18	—	—
6359	6360	.21	—	—
6360	6357	.18	—	—
13:15:031 3002:1023	—	—	—	—

(305)				
6361	6362	3.63	—	—
6362	6363	.21	—	—
6363	6364	3.62	—	—
6364	6361	.21	—	—
13:15:031 3002:1023 (306)	—	—	—	—
6365	6366	.21	—	—
6366	6367	.18	—	—
6367	6368	.20	—	—
6368	6365	.18	—	—
13:15:031 3002:1023 (307)	—	—	—	—
6369	6370	4.69	—	—
6370	6371	.20	—	—
6371	6372	4.68	—	—
6372	6369	.22	—	—
13:15:031 3002:1023 (308)	—	—	—	—
6373	6374	.22	—	—
6374	6375	.18	—	—
6375	6376	.21	—	—
6376	6373	.18	—	—
13:15:031 3002:1023 (309)	—	—	—	—
6377	6378	1.62	—	—
6378	6379	.20	—	—

6379	6380	1.61	—	—
6380	6377	.20	—	—
13:15:031 3002:1023 (310)	—	—	—	—
6381	6382	.21	—	—
6382	6383	3.12	—	—
6383	6384	.20	—	—
6384	6381	3.12	—	—
13:15:031 3002:1023 (311)	—	—	—	—
6385	6386	.21	—	—
6386	6387	.18	—	—
6387	6388	.21	—	—
6388	6385	.18	—	—
13:15:031 3002:1023 (312)	—	—	—	—
6389	6390	.21	—	—
6390	6391	.18	—	—
6391	6392	.21	—	—
6392	6389	.18	—	—
13:15:031 3002:1023 (313)	—	—	—	—
6393	6394	.20	—	—
6394	6395	.18	—	—
6395	6396	.21	—	—
6396	6393	.18	—	—
13:15:031 3002:1023	—	—	—	—

(314)				
6397	6398	1.00	—	—
6398	6399	.21	—	—
6399	6400	1.00	—	—
6400	6397	.21	—	—
13:15:031 3002:1023 (315)	—	—	—	—
6401	6402	4.16	—	—
6402	6403	.21	—	—
6403	6404	4.16	—	—
6404	6401	.21	—	—
13:15:031 3002:1023 (316)	—	—	—	—
6405	6406	.21	—	—
6406	6407	.18	—	—
6407	6408	.21	—	—
6408	6405	.18	—	—
13:15:031 3002:1023 (317)	—	—	—	—
6409	6410	.20	—	—
6410	6411	.19	—	—
6411	6412	.21	—	—
6412	6409	.18	—	—
13:15:031 3002:1023 (318)	—	—	—	—
6413	6414	.21	—	—
6414	6415	.17	—	—

6415	6416	.21	—	—
6416	6413	.18	—	—
13:15:031 3002:1023 (319)	—	—	—	—
6417	6418	.21	—	—
6418	6419	3.99	—	—
6419	6420	.21	—	—
6420	6417	3.99	—	—
13:15:031 3002:1023 (320)	—	—	—	—
6421	6422	.21	—	—
6422	6423	.18	—	—
6423	6424	.21	—	—
6424	6421	.18	—	—
13:15:031 3002:1023 (321)	—	—	—	—
6425	6426	.21	—	—
6426	6427	.18	—	—
6427	6428	.21	—	—
6428	6425	.18	—	—
13:15:031 3002:1023 (322)	—	—	—	—
6429	6430	.21	—	—
6430	6431	.18	—	—
6431	6432	.21	—	—
6432	6429	.18	—	—
13:15:031 3002:1023	—	—	—	—

(323)				
6433	6434	3.99	—	—
6434	6435	.21	—	—
6435	6436	3.99	—	—
6436	6433	.22	—	—
13:15:031 3002:1023 (324)	—	—	—	—
6437	6438	.21	—	—
6438	6439	.18	—	—
6439	6440	.21	—	—
6440	6437	.18	—	—
13:15:031 3002:1023 (325)	—	—	—	—
6441	6442	.21	—	—
6442	6443	.18	—	—
6443	6444	.21	—	—
6444	6441	.18	—	—
13:15:031 3002:1023 (326)	—	—	—	—
6445	6446	.21	—	—
6446	6447	.18	—	—
6447	6448	.22	—	—
6448	6445	.19	—	—
13:15:031 3002:1023 (327)	—	—	—	—
6449	6450	.21	—	—
6450	6451	.18	—	—

6451	6452	.21	—	—
6452	6449	.18	—	—
13:15:031 3002:1023 (328)	—	—	—	—
6453	6454	.21	—	—
6454	6455	.18	—	—
6455	6456	.21	—	—
6456	6453	.18	—	—
13:15:031 3002:1023 (329)	—	—	—	—
6457	6458	.21	—	—
6458	6459	.18	—	—
6459	6460	.21	—	—
6460	6457	.18	—	—
13:15:031 3002:1023 (330)	—	—	—	—
6461	6462	.21	—	—
6462	6463	.18	—	—
6463	6464	.21	—	—
6464	6461	.18	—	—

3. Сведения о характеристиках уточняемого земельного участка с кадастровым номером 13:15:0313002:1023

№ п/п	Наименование характеристики	Значение характеристики
1	2	3
1.	Адрес земельного участка	—
1.1	Сведения о местоположении земельного участка (при отсутствии адреса) в структурированном в соответствии с федеральной информационной адресной системой виде	—

1.2	Дополнительные сведения о местоположении земельного участка	—		
2.	Площадь земельного участка \pm величина предельной погрешности определения (вычисления) площади ($P \pm \Delta P$), м ²	78		
3.	Формула, примененная для вычисления предельной погрешности определения площади земельного участка с подставленными значениями (ΔP), м ²	—		
4.	Площадь земельного участка согласно сведениям Единого государственного реестра недвижимости ($P_{\text{кад}}$), м ²	—		
5.	Оценка расхождения P и $P_{\text{кад}}$ ($P - P_{\text{кад}}$), м ²	—		
6.	Предельные минимальный и максимальный размеры земельного участка ($P_{\text{мин}}$ и $P_{\text{макс}}$), м ²	—		
7.	Кадастровый номер или иной государственный учетный номер (инвентарный) объекта недвижимости, расположенного на земельном участке	—		
8.	Вид (виды) разрешенного использования	—		
8.1	Дополнительные сведения об использовании земельного участка	—		
9.	Сведения о земельных участках (землях общего пользования, территории общего пользования), посредством которых обеспечивается доступ	—		
10.	Иные сведения	—		
4. Пояснения к сведениям об уточняемом земельном участке с кадастровым номером: <u>13:15:0313002:1023</u>				
1.	—			
Сведения об уточняемых земельных участках, необходимые для исправления реестровых ошибок в сведениях о местоположении их границ				
1. Сведения о характерных точках границ уточняемого земельного участка с кадастровым номером <u>13:15:0313002:1063</u>				
Система координат <u>СК кадастрового округа</u>		Зона № <u>—</u>		
Обозначение	Координаты, м	Метод	Формулы,	Описание

ние характерн ых точек границ	содержатся в Едином государственно м реестре недвижимости		определены в ходе выполнения комплексных кадастровых работ		определения координат	примененные для расчета средней квадратической погрешности определения координат характерных точек границ (Mt), с подставленными в такие формулы значениями и итоговые (вычисленные) значения Mt, м	закреплен ия точки
	X	Y	X	Y			
1	2	3	4	5	6	7	8
1	41903 0.09	12816 32.06	—	—	—	—	—
н 1	41902 2.73	12816 39.55	—	—	—	—	—
6	41901 9.70	12816 36.57	—	—	—	—	—
5	41900 9.16	12816 26.19	—	—	—	—	—
2	41901 6.52	12816 18.70	—	—	—	—	—
1	41903 0.09	12816 32.06	—	—	—	—	—

2. Сведения о частях границ уточняемого земельного участка с кадастровым номером 13:15:0313002:1063				
Обозначение части границ		Горизонтальное проложение (S), м	Описание прохождения части границ	Сведения о согласовании местоположения границ (согласовано/спорное)
от т.	до т.			
1	2	3	4	5
—	—	—	—	—

3. Сведения о характеристиках уточняемого земельного участка с кадастровым номером 13:15:0313002:1063		
№ п/п	Наименование характеристики	Значение характеристики
1	2	3

1.	Адрес земельного участка	—
1.1	Сведения о местоположении земельного участка (при отсутствии адреса) в структурированном в соответствии с федеральной информационной адресной системой виде	—
1.2	Дополнительные сведения о местоположении земельного участка	—
2.	Площадь земельного участка \pm величина предельной погрешности определения (вычисления) площади ($P \pm \Delta P$), м ²	200
3.	Формула, примененная для вычисления предельной погрешности определения площади земельного участка с подставленными значениями (ΔP), м ²	—
4.	Площадь земельного участка согласно сведениям Единого государственного реестра недвижимости ($P_{\text{кад}}$), м ²	—
5.	Оценка расхождения P и $P_{\text{кад}}$ ($P - P_{\text{кад}}$), м ²	—
6.	Предельные минимальный и максимальный размеры земельного участка ($P_{\text{мин}}$ и $P_{\text{макс}}$), м ²	—
7.	Кадастровый номер или иной государственный учетный номер (инвентарный) объекта недвижимости, расположенного на земельном участке	—
8.	Вид (виды) разрешенного использования	—
8.1	Дополнительные сведения об использовании земельного участка	—
9.	Сведения о земельных участках (землях общего пользования, территории общего пользования), посредством которых обеспечивается доступ	—
10.	Иные сведения	—
4. Пояснения к сведениям об уточняемом земельном участке с кадастровым номером: 13:15:0313002:1063		
1.	—	
Описание местоположения зданий, сооружений, объектов незавершенного строительства на земельном участке		

1. Сведения о характерных точках контура объекта недвижимости с кадастровым номером 13:15:0313002:1067

Система координат =

Зона № =

Обозначение характерных точек контура	Содержатся в Едином государственном реестре недвижимости			Определены в ходе выполнения комплексных кадастровых работ			Метод определения координат	Формулы, примененные для расчета средней квадратической погрешности определения координат характерных точек (M_t), м, с подставленными в такие формулы значениями и итоговые (вычисленные) значения M_t , м
	Координаты , м		Радиус, м	Координаты , м		Радиус, м		
	X	Y	R	X	Y	R		
1	2	3	4	5	6	7	8	9
—	—	—	—	—	—	—	—	—

2. Сведения о характеристиках объекта недвижимости с кадастровым номером 13:15:0313002:1067

№ п/п	Наименование характеристики	Значение характеристики
1	2	3
1.	Вид объекта недвижимости	Здание
2.	Ранее присвоенный государственный учетный номер (инвентарный) здания, сооружения, объекта незавершенного строительства	—
3.	Кадастровый номер земельного участка (земельных участков), в границах которого (которых) расположены здание, сооружение, объект незавершенного строительства	—

4.	Уникальный учетный номер кадастрового квартала, в границах которого расположены здание, сооружение, объект незавершенного строительства	13:15:0313002		
5.	Адрес здания, сооружения, объекта незавершенного строительства	Мордовия Респ, Лямбирский р-н, Первомайское отделение Сельхозтехника п, Восточная ул, 1А д		
5.1	Сведения о местоположении здания, сооружения, объекта незавершенного строительства (при отсутствии адреса) в структурированном в соответствии с федеральной информационной адресной системой виде	—		
5.2	Дополнительные сведения о местоположении	—		
6.	Иные сведения	—		
3. Пояснения к сведениям об объекте недвижимости с кадастровым номером 13:15:0313002:1067				
1.	—			
Описание местоположения зданий, сооружений, объектов незавершенного строительства на земельном участке				
1. Сведения о характерных точках контура объекта недвижимости с кадастровым номером 13:15:0313002:1071				
Система координат =		Зона № =		
Обозначение характерных	Содержатся в Едином государственном реестре недвижимости	Определены в ходе выполнения комплексных кадастровых работ	Метод определения координат	Формулы, примененные для расчета средней квадратической погрешности определения

точек контура	Координаты , м		Радиус, м	Координаты , м		Радиус, м		координат характерных точек (M_t), м, с подставленными в такие формулы значениями и итоговые (вычисленные) значения M_t , м
	X	Y	R	X	Y	R		
1	2	3	4	5	6	7	8	9
—	—	—	—	—	—	—	—	—

2. Сведения о характеристиках объекта недвижимости с кадастровым номером 13:15:0313002:1071

№ п/п	Наименование характеристики	Значение характеристики
1	2	3
1.	Вид объекта недвижимости	Здание
2.	Ранее присвоенный государственный учетный номер (инвентарный) здания, сооружения, объекта незавершенного строительства	—
3.	Кадастровый номер земельного участка (земельных участков), в границах которого (которых) расположены здание, сооружение, объект незавершенного строительства	—
4.	Уникальный учетный номер кадастрового квартала, в границах которого расположены здание, сооружение, объект незавершенного строительства	13:15:0313002
5.	Адрес здания, сооружения, объекта незавершенного строительства	Мордовия Респ, Лямбирский р-н, Первомайск с, бн д
5.1	Сведения о местоположении здания, сооружения, объекта незавершенного строительства (при отсутствии адреса) в структурированном в соответствии с федеральной информационной адресной системой виде	—
5.2	Дополнительные сведения о местоположении	—

6.	Иные сведения						—	
3. Пояснения к сведениям об объекте недвижимости с кадастровым номером 13:15:0313002:1071								
1.	—							
Описание местоположения зданий, сооружений, объектов незавершенного строительства на земельном участке								
1. Сведения о характерных точках контура объекта недвижимости с кадастровым номером 13:15:0313002:1074								
Система координат = Зона № =								
Обозначение характерных точек контура	Содержатся в Едином государственном реестре недвижимости			Определены в ходе выполнения комплексных кадастровых работ			Метод определения координат	Формулы, примененные для расчета средней квадратической погрешности определения координат характерных точек (M_t), м, с подставленными в такие формулы значениями и итоговые (вычисленные) значения M_t , м
	Координаты, м		Радиус, м	Координаты, м		Радиус, м		
	X	Y	R	X	Y	R		
1	2	3	4	5	6	7	8	9
—	—	—	—	—	—	—	—	—
2. Сведения о характеристиках объекта недвижимости с кадастровым номером 13:15:0313002:1074								
№ п/п	Наименование характеристики						Значение характеристики	
1	2						3	
1.	Вид объекта недвижимости						Здание	

2.	Ранее присвоенный государственный учетный номер (инвентарный) здания, сооружения, объекта незавершенного строительства	—		
3.	Кадастровый номер земельного участка (земельных участков), в границах которого (которых) расположены здание, сооружение, объект незавершенного строительства	—		
4.	Уникальный учетный номер кадастрового квартала, в границах которого расположены здание, сооружение, объект незавершенного строительства	13:15:0313002		
5.	Адрес здания, сооружения, объекта незавершенного строительства	Мордовия Респ, Лямбирский р-н, Первомайск с, Жигули ул, 3 д		
5.1	Сведения о местоположении здания, сооружения, объекта незавершенного строительства (при отсутствии адреса) в структурированном в соответствии с федеральной информационной адресной системой виде	—		
5.2	Дополнительные сведения о местоположении	—		
6.	Иные сведения	—		
3. Пояснения к сведениям об объекте недвижимости с кадастровым номером 13:15:0313002:1074				
1.	—			
Описание местоположения зданий, сооружений, объектов незавершенного строительства на земельном участке				
1. Сведения о характерных точках контура объекта недвижимости с кадастровым номером 13:15:0313002:1075				
Система координат = Зона № =				
Обозначение характерных	Содержатся в Едином государственном реестре недвижимости	Определены в ходе выполнения комплексных кадастровых работ	Метод определения координат	Формулы, примененные для расчета средней квадратической погрешности определения

точек контура	Координаты, м		Радиус, м	Координаты, м		Радиус, м		координат характерных точек (M_t), м, с подставленными в такие формулы значениями и итоговые (вычисленные) значения M_t , м
	X	Y	R	X	Y	R		
1	2	3	4	5	6	7	8	9
—	—	—	—	—	—	—	—	—

2. Сведения о характеристиках объекта недвижимости с кадастровым номером 13:15:0313002:1075

№ п/п	Наименование характеристики	Значение характеристики
1	2	3
1.	Вид объекта недвижимости	Здание
2.	Ранее присвоенный государственный учетный номер (инвентарный) здания, сооружения, объекта незавершенного строительства	—
3.	Кадастровый номер земельного участка (земельных участков), в границах которого (которых) расположены здание, сооружение, объект незавершенного строительства	—
4.	Уникальный учетный номер кадастрового квартала, в границах которого расположены здание, сооружение, объект незавершенного строительства	13:15:0313002
5.	Адрес здания, сооружения, объекта незавершенного строительства	Мордовия Респ, Лямбирский р-н, Первомайск с, Заречная ул, 13 д
5.1	Сведения о местоположении здания, сооружения, объекта незавершенного строительства (при отсутствии адреса) в структурированном в соответствии с федеральной информационной адресной системой виде	—
5.2	Дополнительные сведения о местоположении	—

6.	Иные сведения						—	
3. Пояснения к сведениям об объекте недвижимости с кадастровым номером <u>13:15:0313002:1075</u>								
1.	—							
<p align="center">Описание местоположения зданий, сооружений, объектов незавершенного строительства на земельном участке</p>								
1. Сведения о характерных точках контура объекта недвижимости с кадастровым номером <u>13:15:0313002:1076</u>								
Система координат =				Зона № =				
Обозначение характерных точек контура	Содержатся в Едином государственном реестре недвижимости			Определены в ходе выполнения комплексных кадастровых работ			Метод определения координат	Формулы, примененные для расчета средней квадратической погрешности определения координат характерных точек (M_t), м, с подставленными в такие формулы значениями и итоговые (вычисленные) значения M_t , м
	X	Y	R	X	Y	R		
1	2	3	4	5	6	7	8	9
—	—	—	—	—	—	—	—	—
2. Сведения о характеристиках объекта недвижимости с кадастровым номером <u>13:15:0313002:1076</u>								
№ п/п	Наименование характеристики						Значение характеристики	
1	2						3	
1.	Вид объекта недвижимости						Здание	

2.	Ранее присвоенный государственный учетный номер (инвентарный) здания, сооружения, объекта незавершенного строительства	—		
3.	Кадастровый номер земельного участка (земельных участков), в границах которого (которых) расположены здание, сооружение, объект незавершенного строительства	—		
4.	Уникальный учетный номер кадастрового квартала, в границах которого расположены здание, сооружение, объект незавершенного строительства	13:15:0313002		
5.	Адрес здания, сооружения, объекта незавершенного строительства	Мордовия Респ, Лямбирский р-н, Первомайск с, Заречная ул, 15 д		
5.1	Сведения о местоположении здания, сооружения, объекта незавершенного строительства (при отсутствии адреса) в структурированном в соответствии с федеральной информационной адресной системой виде	—		
5.2	Дополнительные сведения о местоположении	—		
6.	Иные сведения	—		
3. Пояснения к сведениям об объекте недвижимости с кадастровым номером <u>13:15:0313002:1076</u>				
1.	—			
<p align="center">Описание местоположения зданий, сооружений, объектов незавершенного строительства на земельном участке</p>				
1. Сведения о характерных точках контура объекта недвижимости с кадастровым номером <u>13:15:0313002:1077</u>				
Система координат =		Зона № =		
Обозначение характеристик	Содержатся в Едином государственном реестре недвижимости	Определены в ходе выполнения комплексных кадастровых работ	Метод определения координат	Формулы, примененные для расчета средней квадратической погрешности определения

точек контура	Координаты , м		Радиус, м	Координаты , м		Радиус, м		координат характерных точек (M_t), м, с подставленными в такие формулы значениями и итоговые (вычисленные) значения M_t , м
	X	Y	R	X	Y	R		
1	2	3	4	5	6	7	8	9
—	—	—	—	—	—	—	—	—

2. Сведения о характеристиках объекта недвижимости с кадастровым номером 13:15:0313002:1077

№ п/п	Наименование характеристики	Значение характеристики
1	2	3
1.	Вид объекта недвижимости	Здание
2.	Ранее присвоенный государственный учетный номер (инвентарный) здания, сооружения, объекта незавершенного строительства	—
3.	Кадастровый номер земельного участка (земельных участков), в границах которого (которых) расположены здание, сооружение, объект незавершенного строительства	—
4.	Уникальный учетный номер кадастрового квартала, в границах которого расположены здание, сооружение, объект незавершенного строительства	13:15:0313002
5.	Адрес здания, сооружения, объекта незавершенного строительства	Мордовия Респ, Лямбирский р-н, Первомайск с, Новая ул, 1 д
5.1	Сведения о местоположении здания, сооружения, объекта незавершенного строительства (при отсутствии адреса) в структурированном в соответствии с федеральной информационной адресной системой виде	—
5.2	Дополнительные сведения о местоположении	—

6.	Иные сведения						—	
3. Пояснения к сведениям об объекте недвижимости с кадастровым номером <u>13:15:0313002:1077</u>								
1.	—							
<p align="center">Описание местоположения зданий, сооружений, объектов незавершенного строительства на земельном участке</p>								
1. Сведения о характерных точках контура объекта недвижимости с кадастровым номером <u>13:15:0313002:1078</u>								
Система координат =							Зона № =	
Обозначение характерных точек контура	Содержатся в Едином государственном реестре недвижимости			Определены в ходе выполнения комплексных кадастровых работ			Метод определения координат	Формулы, примененные для расчета средней квадратической погрешности определения координат характерных точек (M_t), м, с подставленными в такие формулы значениями и итоговые (вычисленные) значения M_t , м
	Координаты, м		Радиус, м	Координаты, м		Радиус, м		
	X	Y	R	X	Y	R		
1	2	3	4	5	6	7	8	9
—	—	—	—	—	—	—	—	—
2. Сведения о характеристиках объекта недвижимости с кадастровым номером <u>13:15:0313002:1078</u>								
№ п/п	Наименование характеристики						Значение характеристики	
1	2						3	
1.	Вид объекта недвижимости						Здание	

2.	Ранее присвоенный государственный учетный номер (инвентарный) здания, сооружения, объекта незавершенного строительства	—		
3.	Кадастровый номер земельного участка (земельных участков), в границах которого (которых) расположены здание, сооружение, объект незавершенного строительства	—		
4.	Уникальный учетный номер кадастрового квартала, в границах которого расположены здание, сооружение, объект незавершенного строительства	13:15:0313002		
5.	Адрес здания, сооружения, объекта незавершенного строительства	Мордовия Респ, Лямбирский р-н, Первомайск с, Новая ул, 22 д		
5.1	Сведения о местоположении здания, сооружения, объекта незавершенного строительства (при отсутствии адреса) в структурированном в соответствии с федеральной информационной адресной системой виде	—		
5.2	Дополнительные сведения о местоположении	—		
6.	Иные сведения	—		
3. Пояснения к сведениям об объекте недвижимости с кадастровым номером 13:15:0313002:1078				
1.	—			
Описание местоположения зданий, сооружений, объектов незавершенного строительства на земельном участке				
1. Сведения о характерных точках контура объекта недвижимости с кадастровым номером 13:15:0313002:1079				
Система координат =		Зона № =		
Обозначение характерных	Содержатся в Едином государственном реестре недвижимости	Определены в ходе выполнения комплексных кадастровых работ	Метод определения координат	Формулы, примененные для расчета средней квадратической погрешности определения

точек контура	Координаты, м		Радиус, м	Координаты, м		Радиус, м		координат характерных точек (M_t), м, с подставленными в такие формулы значениями и итоговые (вычисленные) значения M_t , м
	X	Y	R	X	Y	R		
1	2	3	4	5	6	7	8	9
—	—	—	—	—	—	—	—	—

2. Сведения о характеристиках объекта недвижимости с кадастровым номером 13:15:0313002:1079

№ п/п	Наименование характеристики	Значение характеристики
1	2	3
1.	Вид объекта недвижимости	Здание
2.	Ранее присвоенный государственный учетный номер (инвентарный) здания, сооружения, объекта незавершенного строительства	—
3.	Кадастровый номер земельного участка (земельных участков), в границах которого (которых) расположены здание, сооружение, объект незавершенного строительства	—
4.	Уникальный учетный номер кадастрового квартала, в границах которого расположены здание, сооружение, объект незавершенного строительства	13:15:0313002
5.	Адрес здания, сооружения, объекта незавершенного строительства	Мордовия Респ, Лямбирский р-н, Первомайск с, Новая ул, 27 д
5.1	Сведения о местоположении здания, сооружения, объекта незавершенного строительства (при отсутствии адреса) в структурированном в соответствии с федеральной информационной адресной системой виде	—
5.2	Дополнительные сведения о местоположении	—

6.	Иные сведения						—	
3. Пояснения к сведениям об объекте недвижимости с кадастровым номером <u>13:15:0313002:1079</u>								
1.	—							
<p align="center">Описание местоположения зданий, сооружений, объектов незавершенного строительства на земельном участке</p>								
1. Сведения о характерных точках контура объекта недвижимости с кадастровым номером <u>13:15:0313002:1081</u>								
Система координат =				Зона № =				
Обозначение характерных точек контура	Содержатся в Едином государственном реестре недвижимости			Определены в ходе выполнения комплексных кадастровых работ			Метод определения координат	Формулы, примененные для расчета средней квадратической погрешности определения координат характерных точек (M_t), м, с подставленными в такие формулы значениями и итоговые (вычисленные) значения M_t , м
	X	Y	R	X	Y	R		
1	2	3	4	5	6	7	8	9
—	—	—	—	—	—	—	—	—
2. Сведения о характеристиках объекта недвижимости с кадастровым номером <u>13:15:0313002:1081</u>								
№ п/п	Наименование характеристики						Значение характеристики	
1	2						3	
1.	Вид объекта недвижимости						Здание	

2.	Ранее присвоенный государственный учетный номер (инвентарный) здания, сооружения, объекта незавершенного строительства	—		
3.	Кадастровый номер земельного участка (земельных участков), в границах которого (которых) расположены здание, сооружение, объект незавершенного строительства	—		
4.	Уникальный учетный номер кадастрового квартала, в границах которого расположены здание, сооружение, объект незавершенного строительства	13:15:0313002		
5.	Адрес здания, сооружения, объекта незавершенного строительства	Мордовия Респ, Лямбирский р-н, Первомайск с, Полевая ул, 18 д		
5.1	Сведения о местоположении здания, сооружения, объекта незавершенного строительства (при отсутствии адреса) в структурированном в соответствии с федеральной информационной адресной системой виде	—		
5.2	Дополнительные сведения о местоположении	—		
6.	Иные сведения	—		
3. Пояснения к сведениям об объекте недвижимости с кадастровым номером 13:15:0313002:1081				
1.	—			
Описание местоположения зданий, сооружений, объектов незавершенного строительства на земельном участке				
1. Сведения о характерных точках контура объекта недвижимости с кадастровым номером 13:15:0313002:1082				
Система координат =		Зона № =		
Обозначение характерных	Содержатся в Едином государственном реестре недвижимости	Определены в ходе выполнения комплексных кадастровых работ	Метод определения координат	Формулы, примененные для расчета средней квадратической погрешности определения

точек контура	Координаты , м		Радиус, м	Координаты , м		Радиус, м		координат характерных точек (M_t), м, с подставленными в такие формулы значениями и итоговые (вычисленные) значения M_t , м
	X	Y	R	X	Y	R		
1	2	3	4	5	6	7	8	9
—	—	—	—	—	—	—	—	—

2. Сведения о характеристиках объекта недвижимости с кадастровым номером 13:15:0313002:1082

№ п/п	Наименование характеристики	Значение характеристики
1	2	3
1.	Вид объекта недвижимости	Здание
2.	Ранее присвоенный государственный учетный номер (инвентарный) здания, сооружения, объекта незавершенного строительства	—
3.	Кадастровый номер земельного участка (земельных участков), в границах которого (которых) расположены здание, сооружение, объект незавершенного строительства	—
4.	Уникальный учетный номер кадастрового квартала, в границах которого расположены здание, сооружение, объект незавершенного строительства	13:15:0313002
5.	Адрес здания, сооружения, объекта незавершенного строительства	Мордовия Респ, Лямбирский р-н, Первомайск с, Полевая ул, 21 д
5.1	Сведения о местоположении здания, сооружения, объекта незавершенного строительства (при отсутствии адреса) в структурированном в соответствии с федеральной информационной адресной системой виде	—
5.2	Дополнительные сведения о местоположении	—

6.	Иные сведения						—	
3. Пояснения к сведениям об объекте недвижимости с кадастровым номером <u>13:15:0313002:1082</u>								
1.	—							
<p align="center">Описание местоположения зданий, сооружений, объектов незавершенного строительства на земельном участке</p>								
1. Сведения о характерных точках контура объекта недвижимости с кадастровым номером <u>13:15:0313002:1083</u>								
Система координат =				Зона № =				
Обозначение характерных точек контура	Содержатся в Едином государственном реестре недвижимости			Определены в ходе выполнения комплексных кадастровых работ			Метод определения координат	Формулы, примененные для расчета средней квадратической погрешности определения координат характерных точек (M_t), м, с подставленными в такие формулы значениями и итоговые (вычисленные) значения M_t , м
	Координаты, м		Радиус, м	Координаты, м		Радиус, м		
	X	Y	R	X	Y	R		
1	2	3	4	5	6	7	8	9
—	—	—	—	—	—	—	—	—
2. Сведения о характеристиках объекта недвижимости с кадастровым номером <u>13:15:0313002:1083</u>								
№ п/п	Наименование характеристики						Значение характеристики	
1	2						3	
1.	Вид объекта недвижимости						Здание	

2.	Ранее присвоенный государственный учетный номер (инвентарный) здания, сооружения, объекта незавершенного строительства	—		
3.	Кадастровый номер земельного участка (земельных участков), в границах которого (которых) расположены здание, сооружение, объект незавершенного строительства	—		
4.	Уникальный учетный номер кадастрового квартала, в границах которого расположены здание, сооружение, объект незавершенного строительства	13:15:0313002		
5.	Адрес здания, сооружения, объекта незавершенного строительства	Мордовия Респ, Лямбирский р-н, Первомайск с, Полевая ул, 4 д		
5.1	Сведения о местоположении здания, сооружения, объекта незавершенного строительства (при отсутствии адреса) в структурированном в соответствии с федеральной информационной адресной системой виде	—		
5.2	Дополнительные сведения о местоположении	—		
6.	Иные сведения	—		
3. Пояснения к сведениям об объекте недвижимости с кадастровым номером 13:15:0313002:1083				
1.	—			
Описание местоположения зданий, сооружений, объектов незавершенного строительства на земельном участке				
1. Сведения о характерных точках контура объекта недвижимости с кадастровым номером 13:15:0313002:1084				
Система координат =		Зона № =		
Обозначение характерных	Содержатся в Едином государственном реестре недвижимости	Определены в ходе выполнения комплексных кадастровых работ	Метод определения координат	Формулы, примененные для расчета средней квадратической погрешности определения

точек контура	Координаты, м		Радиус, м	Координаты, м		Радиус, м		координат характерных точек (M_t), м, с подставленными в такие формулы значениями и итоговые (вычисленные) значения M_t , м
	X	Y	R	X	Y	R		
1	2	3	4	5	6	7	8	9
—	—	—	—	—	—	—	—	—

2. Сведения о характеристиках объекта недвижимости с кадастровым номером 13:15:0313002:1084

№ п/п	Наименование характеристики	Значение характеристики
1	2	3
1.	Вид объекта недвижимости	Здание
2.	Ранее присвоенный государственный учетный номер (инвентарный) здания, сооружения, объекта незавершенного строительства	—
3.	Кадастровый номер земельного участка (земельных участков), в границах которого (которых) расположены здание, сооружение, объект незавершенного строительства	—
4.	Уникальный учетный номер кадастрового квартала, в границах которого расположены здание, сооружение, объект незавершенного строительства	13:15:0313002
5.	Адрес здания, сооружения, объекта незавершенного строительства	Мордовия Респ, Лямбирский р-н, Первомайск с, Садовая ул, 2 д
5.1	Сведения о местоположении здания, сооружения, объекта незавершенного строительства (при отсутствии адреса) в структурированном в соответствии с федеральной информационной адресной системой виде	—
5.2	Дополнительные сведения о местоположении	—

6.	Иные сведения						—	
3. Пояснения к сведениям об объекте недвижимости с кадастровым номером <u>13:15:0313002:1084</u>								
1.	—							
<p align="center">Описание местоположения зданий, сооружений, объектов незавершенного строительства на земельном участке</p>								
1. Сведения о характерных точках контура объекта недвижимости с кадастровым номером <u>13:15:0313002:1085</u>								
Система координат =				Зона № =				
Обозначение характерных точек контура	Содержатся в Едином государственном реестре недвижимости			Определены в ходе выполнения комплексных кадастровых работ			Метод определения координат	Формулы, примененные для расчета средней квадратической погрешности определения координат характерных точек (M_t), м, с подставленными в такие формулы значениями и итоговые (вычисленные) значения M_t , м
	X	Y	R	X	Y	R		
1	2	3	4	5	6	7	8	9
—	—	—	—	—	—	—	—	—
2. Сведения о характеристиках объекта недвижимости с кадастровым номером <u>13:15:0313002:1085</u>								
№ п/п	Наименование характеристики						Значение характеристики	
1	2						3	
1.	Вид объекта недвижимости						Здание	

2.	Ранее присвоенный государственный учетный номер (инвентарный) здания, сооружения, объекта незавершенного строительства	—		
3.	Кадастровый номер земельного участка (земельных участков), в границах которого (которых) расположены здание, сооружение, объект незавершенного строительства	—		
4.	Уникальный учетный номер кадастрового квартала, в границах которого расположены здание, сооружение, объект незавершенного строительства	13:15:0313002		
5.	Адрес здания, сооружения, объекта незавершенного строительства	Мордовия Респ, Лямбирский р-н, Первомайск с, Садовая ул, 6 д		
5.1	Сведения о местоположении здания, сооружения, объекта незавершенного строительства (при отсутствии адреса) в структурированном в соответствии с федеральной информационной адресной системой виде	—		
5.2	Дополнительные сведения о местоположении	—		
6.	Иные сведения	—		
3. Пояснения к сведениям об объекте недвижимости с кадастровым номером <u>13:15:0313002:1085</u>				
1.	—			
<p align="center">Описание местоположения зданий, сооружений, объектов незавершенного строительства на земельном участке</p>				
1. Сведения о характерных точках контура объекта недвижимости с кадастровым номером <u>13:15:0313002:1087</u>				
Система координат = _____ Зона № = _____				
Обозначение характеристик	Содержатся в Едином государственном реестре недвижимости	Определены в ходе выполнения комплексных кадастровых работ	Метод определения координат	Формулы, примененные для расчета средней квадратической погрешности определения

точек контура	Координаты , м		Радиус, м	Координаты , м		Радиус, м		координат характерных точек (M_t), м, с подставленными в такие формулы значениями и итоговые (вычисленные) значения M_t , м
	X	Y	R	X	Y	R		
1	2	3	4	5	6	7	8	9
—	—	—	—	—	—	—	—	—

2. Сведения о характеристиках объекта недвижимости с кадастровым номером 13:15:0313002:1087

№ п/п	Наименование характеристики	Значение характеристики
1	2	3
1.	Вид объекта недвижимости	Здание
2.	Ранее присвоенный государственный учетный номер (инвентарный) здания, сооружения, объекта незавершенного строительства	—
3.	Кадастровый номер земельного участка (земельных участков), в границах которого (которых) расположены здание, сооружение, объект незавершенного строительства	—
4.	Уникальный учетный номер кадастрового квартала, в границах которого расположены здание, сооружение, объект незавершенного строительства	13:15:0313002
5.	Адрес здания, сооружения, объекта незавершенного строительства	Мордовия Респ, Лямбирский р-н, Первомайск с, Центральная ул, 21 д
5.1	Сведения о местоположении здания, сооружения, объекта незавершенного строительства (при отсутствии адреса) в структурированном в соответствии с федеральной информационной адресной системой виде	—

5.2	Дополнительные сведения о местоположении	—
6.	Иные сведения	—

3. Пояснения к сведениям об объекте недвижимости с кадастровым номером 13:15:0313002:1087

1.	—
----	---

**Описание местоположения зданий, сооружений,
объектов незавершенного строительства на земельном участке**

1. Сведения о характерных точках контура объекта недвижимости с кадастровым номером 13:15:0313002:1088

Система координат =

Зона № =

Обозначение характерных точек контура	Содержатся в Едином государственном реестре недвижимости			Определены в ходе выполнения комплексных кадастровых работ			Метод определения координат	Формулы, примененные для расчета средней квадратической погрешности определения координат характерных точек (M _t), м, с подставленными в такие формулы значениями и итоговые (вычисленные) значения M _t , м
	Координаты , м		Радиус, м	Координаты , м		Радиус, м		
	X	Y	R	X	Y	R		
1	2	3	4	5	6	7	8	9
—	—	—	—	—	—	—	—	—

2. Сведения о характеристиках объекта недвижимости с кадастровым номером 13:15:0313002:1088

№ п/п	Наименование характеристики	Значение характеристики
1	2	3

1.	Вид объекта недвижимости	Здание
2.	Ранее присвоенный государственный учетный номер (инвентарный) здания, сооружения, объекта незавершенного строительства	—
3.	Кадастровый номер земельного участка (земельных участков), в границах которого (которых) расположены здание, сооружение, объект незавершенного строительства	—
4.	Уникальный учетный номер кадастрового квартала, в границах которого расположены здание, сооружение, объект незавершенного строительства	13:15:0313002
5.	Адрес здания, сооружения, объекта незавершенного строительства	Мордовия Респ, Лямбирский р-н, Первомайск с, Центральная ул, 22 д
5.1	Сведения о местоположении здания, сооружения, объекта незавершенного строительства (при отсутствии адреса) в структурированном в соответствии с федеральной информационной адресной системой виде	—
5.2	Дополнительные сведения о местоположении	—
6.	Иные сведения	—

3. Пояснения к сведениям об объекте недвижимости с кадастровым номером 13:15:0313002:1088

1.	—
----	---

Описание местоположения зданий, сооружений, объектов незавершенного строительства на земельном участке

1. Сведения о характерных точках контура объекта недвижимости с кадастровым номером 13:15:0313002:1089

Система координат =

Зона № =

Обозначение характерных	Содержатся в Едином государственном реестре недвижимости	Определены в ходе выполнения комплексных кадастровых работ	Метод определения координат	Формулы, примененные для расчета средней квадратической погрешности определения
-------------------------	--	--	-----------------------------	---

точек контура	Координаты , м		Радиус, м	Координаты , м		Радиус, м		координат характерных точек (M_t), м, с подставленными в такие формулы значениями и итоговые (вычисленные) значения M_t , м
	X	Y	R	X	Y	R		
1	2	3	4	5	6	7	8	9
—	—	—	—	—	—	—	—	—

2. Сведения о характеристиках объекта недвижимости с кадастровым номером 13:15:0313002:1089

№ п/п	Наименование характеристики	Значение характеристики
1	2	3
1.	Вид объекта недвижимости	Здание
2.	Ранее присвоенный государственный учетный номер (инвентарный) здания, сооружения, объекта незавершенного строительства	—
3.	Кадастровый номер земельного участка (земельных участков), в границах которого (которых) расположены здание, сооружение, объект незавершенного строительства	—
4.	Уникальный учетный номер кадастрового квартала, в границах которого расположены здание, сооружение, объект незавершенного строительства	13:15:0313002
5.	Адрес здания, сооружения, объекта незавершенного строительства	Мордовия Респ, Лямбирский р-н, Первомайск с, Центральная ул, 23 д
5.1	Сведения о местоположении здания, сооружения, объекта незавершенного строительства (при отсутствии адреса) в структурированном в соответствии с федеральной информационной адресной системой виде	—

5.2	Дополнительные сведения о местоположении	—
6.	Иные сведения	—

3. Пояснения к сведениям об объекте недвижимости с кадастровым номером 13:15:0313002:1089

1.	—
----	---

**Описание местоположения зданий, сооружений,
объектов незавершенного строительства на земельном участке**

1. Сведения о характерных точках контура объекта недвижимости с кадастровым номером 13:15:0313002:1090

Система координат =

Зона № =

Обозначение характерных точек контура	Содержатся в Едином государственном реестре недвижимости			Определены в ходе выполнения комплексных кадастровых работ			Метод определения координат	Формулы, примененные для расчета средней квадратической погрешности определения координат характерных точек (M _t), м, с подставленными в такие формулы значениями и итоговые (вычисленные) значения M _t , м
	Координаты , м		Радиус, с, м	Координаты , м		Радиус, м		
	X	Y	R	X	Y	R		
1	2	3	4	5	6	7	8	9
—	—	—	—	—	—	—	—	—

2. Сведения о характеристиках объекта недвижимости с кадастровым номером 13:15:0313002:1090

№ п/п	Наименование характеристики	Значение характеристики
1	2	3

1.	Вид объекта недвижимости	Здание
2.	Ранее присвоенный государственный учетный номер (инвентарный) здания, сооружения, объекта незавершенного строительства	—
3.	Кадастровый номер земельного участка (земельных участков), в границах которого (которых) расположены здание, сооружение, объект незавершенного строительства	—
4.	Уникальный учетный номер кадастрового квартала, в границах которого расположены здание, сооружение, объект незавершенного строительства	13:15:0313002
5.	Адрес здания, сооружения, объекта незавершенного строительства	Мордовия Респ, Лямбирский р-н, Первомайск с, Центральная ул, 25 д
5.1	Сведения о местоположении здания, сооружения, объекта незавершенного строительства (при отсутствии адреса) в структурированном в соответствии с федеральной информационной адресной системой виде	—
5.2	Дополнительные сведения о местоположении	—
6.	Иные сведения	—

3. Пояснения к сведениям об объекте недвижимости с кадастровым номером 13:15:0313002:1090

1.	—
----	---

Описание местоположения зданий, сооружений, объектов незавершенного строительства на земельном участке

1. Сведения о характерных точках контура объекта недвижимости с кадастровым номером 13:15:0313002:1091

Система координат =

Зона № =

Обозначение характерных	Содержатся в Едином государственном реестре недвижимости	Определены в ходе выполнения комплексных кадастровых работ	Метод определения координат	Формулы, примененные для расчета средней квадратической погрешности определения
-------------------------	--	--	-----------------------------	---

точек контура	Координаты , м		Радиус, м	Координаты , м		Радиус, м		координат характерных точек (M_t), м, с подставленными в такие формулы значениями и итоговые (вычисленные) значения M_t , м
	X	Y	R	X	Y	R		
1	2	3	4	5	6	7	8	9
—	—	—	—	—	—	—	—	—

2. Сведения о характеристиках объекта недвижимости с кадастровым номером 13:15:0313002:1091

№ п/п	Наименование характеристики	Значение характеристики
1	2	3
1.	Вид объекта недвижимости	Здание
2.	Ранее присвоенный государственный учетный номер (инвентарный) здания, сооружения, объекта незавершенного строительства	—
3.	Кадастровый номер земельного участка (земельных участков), в границах которого (которых) расположены здание, сооружение, объект незавершенного строительства	—
4.	Уникальный учетный номер кадастрового квартала, в границах которого расположены здание, сооружение, объект незавершенного строительства	13:15:0313002
5.	Адрес здания, сооружения, объекта незавершенного строительства	Мордовия Респ, Лямбирский р-н, Первомайск с, Центральная ул, 34 д
5.1	Сведения о местоположении здания, сооружения, объекта незавершенного строительства (при отсутствии адреса) в структурированном в соответствии с федеральной информационной адресной системой виде	—

5.2	Дополнительные сведения о местоположении	—
6.	Иные сведения	—

3. Пояснения к сведениям об объекте недвижимости с кадастровым номером 13:15:0313002:1091

1.	—
----	---

**Описание местоположения зданий, сооружений,
объектов незавершенного строительства на земельном участке**

1. Сведения о характерных точках контура объекта недвижимости с кадастровым номером 13:15:0313002:1092

Система координат =

Зона № =

Обозначение характерных точек контура	Содержатся в Едином государственном реестре недвижимости			Определены в ходе выполнения комплексных кадастровых работ			Метод определения координат	Формулы, примененные для расчета средней квадратической погрешности определения координат характерных точек (M _t), м, с подставленными в такие формулы значениями и итоговые (вычисленные) значения M _t , м
	Координаты , м		Радиус, м	Координаты , м		Радиус, м		
	X	Y	R	X	Y	R		
1	2	3	4	5	6	7	8	9
—	—	—	—	—	—	—	—	—

2. Сведения о характеристиках объекта недвижимости с кадастровым номером 13:15:0313002:1092

№ п/п	Наименование характеристики	Значение характеристики
1	2	3

1.	Вид объекта недвижимости	Здание
2.	Ранее присвоенный государственный учетный номер (инвентарный) здания, сооружения, объекта незавершенного строительства	—
3.	Кадастровый номер земельного участка (земельных участков), в границах которого (которых) расположены здание, сооружение, объект незавершенного строительства	—
4.	Уникальный учетный номер кадастрового квартала, в границах которого расположены здание, сооружение, объект незавершенного строительства	13:15:0313002
5.	Адрес здания, сооружения, объекта незавершенного строительства	Мордовия Респ, Лямбирский р-н, Первомайск с, Центральная ул, 67 д
5.1	Сведения о местоположении здания, сооружения, объекта незавершенного строительства (при отсутствии адреса) в структурированном в соответствии с федеральной информационной адресной системой виде	—
5.2	Дополнительные сведения о местоположении	—
6.	Иные сведения	—

3. Пояснения к сведениям об объекте недвижимости с кадастровым номером 13:15:0313002:1092

1.	—
----	---

Описание местоположения зданий, сооружений, объектов незавершенного строительства на земельном участке

1. Сведения о характерных точках контура объекта недвижимости с кадастровым номером 13:15:0313002:1093

Система координат =

Зона № =

Обозначение характерных	Содержатся в Едином государственном реестре недвижимости	Определены в ходе выполнения комплексных кадастровых работ	Метод определения координат	Формулы, примененные для расчета средней квадратической погрешности определения
-------------------------	--	--	-----------------------------	---

точек контура	Координаты , м		Радиус, м	Координаты , м		Радиус, м		координат характерных точек (M_t), м, с подставленными в такие формулы значениями и итоговые (вычисленные) значения M_t , м
	X	Y	R	X	Y	R		
1	2	3	4	5	6	7	8	9
—	—	—	—	—	—	—	—	—

2. Сведения о характеристиках объекта недвижимости с кадастровым номером 13:15:0313002:1093

№ п/п	Наименование характеристики	Значение характеристики
1	2	3
1.	Вид объекта недвижимости	Здание
2.	Ранее присвоенный государственный учетный номер (инвентарный) здания, сооружения, объекта незавершенного строительства	—
3.	Кадастровый номер земельного участка (земельных участков), в границах которого (которых) расположены здание, сооружение, объект незавершенного строительства	—
4.	Уникальный учетный номер кадастрового квартала, в границах которого расположены здание, сооружение, объект незавершенного строительства	13:15:0313002
5.	Адрес здания, сооружения, объекта незавершенного строительства	Мордовия Респ, Лямбирский р-н, Первомайск с, Центральная ул, 84 д
5.1	Сведения о местоположении здания, сооружения, объекта незавершенного строительства (при отсутствии адреса) в структурированном в соответствии с федеральной информационной адресной системой виде	—

5.2	Дополнительные сведения о местоположении	—
6.	Иные сведения	—

3. Пояснения к сведениям об объекте недвижимости с кадастровым номером 13:15:0313002:1093

1.	—
----	---

**Описание местоположения зданий, сооружений,
объектов незавершенного строительства на земельном участке**

1. Сведения о характерных точках контура объекта недвижимости с кадастровым номером 13:15:0313002:1099

Система координат =

Зона № =

Обозначение характерных точек контура	Содержатся в Едином государственном реестре недвижимости			Определены в ходе выполнения комплексных кадастровых работ			Метод определения координат	Формулы, примененные для расчета средней квадратической погрешности определения координат характерных точек (M_t), м, с подставленными в такие формулы значениями и итоговые (вычисленные) значения M_t , м
	Координаты, м		Радиус, м	Координаты, м		Радиус, м		
	X	Y	R	X	Y	R		
1	2	3	4	5	6	7	8	9
—	—	—	—	—	—	—	—	—

2. Сведения о характеристиках объекта недвижимости с кадастровым номером 13:15:0313002:1099

№ п/п	Наименование характеристики	Значение характеристики
1	2	3

1.	Вид объекта недвижимости	Здание
2.	Ранее присвоенный государственный учетный номер (инвентарный) здания, сооружения, объекта незавершенного строительства	—
3.	Кадастровый номер земельного участка (земельных участков), в границах которого (которых) расположены здание, сооружение, объект незавершенного строительства	—
4.	Уникальный учетный номер кадастрового квартала, в границах которого расположены здание, сооружение, объект незавершенного строительства	13:15:0313002
5.	Адрес здания, сооружения, объекта незавершенного строительства	Мордовия Респ, Лямбирский р-н, Первомайск с, Жигули ул, 5 д
5.1	Сведения о местоположении здания, сооружения, объекта незавершенного строительства (при отсутствии адреса) в структурированном в соответствии с федеральной информационной адресной системой виде	—
5.2	Дополнительные сведения о местоположении	—
6.	Иные сведения	—

3. Пояснения к сведениям об объекте недвижимости с кадастровым номером 13:15:0313002:1099

1.	—
----	---

Описание местоположения зданий, сооружений, объектов незавершенного строительства на земельном участке

1. Сведения о характерных точках контура объекта недвижимости с кадастровым номером 13:15:0313002:1100

Система координат =

Зона № =

Обозначение характерных точек	Содержатся в Едином государственном реестре недвижимости	Определены в ходе выполнения комплексных кадастровых работ	Метод определения координат	Формулы, примененные для расчета средней квадратической погрешности определения
-------------------------------	--	--	-----------------------------	---

точек конту ра	Координаты , м		Радиу с, м	Координаты , м		Радиус, м		координат характерных точек (M_t), м, с подставленными в такие формулы значениями и итоговые (вычисленные) значения M_t , м
	X	Y	R	X	Y	R		
1	2	3	4	5	6	7	8	9
—	—	—	—	—	—	—	—	—

2. Сведения о характеристиках объекта недвижимости с кадастровым номером 13:15:0313002:1100

№ п/п	Наименование характеристики	Значение характеристики
1	2	3
1.	Вид объекта недвижимости	Здание
2.	Ранее присвоенный государственный учетный номер (инвентарный) здания, сооружения, объекта незавершенного строительства	—
3.	Кадастровый номер земельного участка (земельных участков), в границах которого (которых) расположены здание, сооружение, объект незавершенного строительства	—
4.	Уникальный учетный номер кадастрового квартала, в границах которого расположены здание, сооружение, объект незавершенного строительства	13:15:0313002
5.	Адрес здания, сооружения, объекта незавершенного строительства	Мордовия Респ, Лямбирский р-н, Первомайск с, Жигули ул, 9 д
5.1	Сведения о местоположении здания, сооружения, объекта незавершенного строительства (при отсутствии адреса) в структурированном в соответствии с федеральной информационной адресной системой виде	—
5.2	Дополнительные сведения о местоположении	—

6.	Иные сведения						—	
3. Пояснения к сведениям об объекте недвижимости с кадастровым номером <u>13:15:0313002:1100</u>								
1.	—							
<p align="center">Описание местоположения зданий, сооружений, объектов незавершенного строительства на земельном участке</p>								
1. Сведения о характерных точках контура объекта недвижимости с кадастровым номером <u>13:15:0313002:1101</u>								
Система координат =				Зона № =				
Обозначение характерных точек контура	Содержатся в Едином государственном реестре недвижимости			Определены в ходе выполнения комплексных кадастровых работ			Метод определения координат	Формулы, примененные для расчета средней квадратической погрешности определения координат характерных точек (M_t), м, с подставленными в такие формулы значениями и итоговые (вычисленные) значения M_t , м
	Координаты, м		Радиус, м	Координаты, м		Радиус, м		
	X	Y	R	X	Y	R		
1	2	3	4	5	6	7	8	9
—	—	—	—	—	—	—	—	—
2. Сведения о характеристиках объекта недвижимости с кадастровым номером <u>13:15:0313002:1101</u>								
№ п/п	Наименование характеристики						Значение характеристики	
1	2						3	
1.	Вид объекта недвижимости						Здание	

2.	Ранее присвоенный государственный учетный номер (инвентарный) здания, сооружения, объекта незавершенного строительства	—		
3.	Кадастровый номер земельного участка (земельных участков), в границах которого (которых) расположены здание, сооружение, объект незавершенного строительства	—		
4.	Уникальный учетный номер кадастрового квартала, в границах которого расположены здание, сооружение, объект незавершенного строительства	13:15:0313002		
5.	Адрес здания, сооружения, объекта незавершенного строительства	Мордовия Респ, Лямбирский р-н, Первомайск с, Заречная ул, 19 д		
5.1	Сведения о местоположении здания, сооружения, объекта незавершенного строительства (при отсутствии адреса) в структурированном в соответствии с федеральной информационной адресной системой виде	—		
5.2	Дополнительные сведения о местоположении	—		
6.	Иные сведения	—		
3. Пояснения к сведениям об объекте недвижимости с кадастровым номером 13:15:0313002:1101				
1.	—			
Описание местоположения зданий, сооружений, объектов незавершенного строительства на земельном участке				
1. Сведения о характерных точках контура объекта недвижимости с кадастровым номером 13:15:0313002:1102				
Система координат =		Зона № =		
Обозначение характерных	Содержатся в Едином государственном реестре недвижимости	Определены в ходе выполнения комплексных кадастровых работ	Метод определения координат	Формулы, примененные для расчета средней квадратической погрешности определения

точек конту ра	Координаты , м		Радиу с, м	Координаты , м		Радиус, м		координат характерных точек (M_t), м, с подставленными в такие формулы значениями и итоговые (вычисленные) значения M_t , м
	X	Y	R	X	Y	R		
1	2	3	4	5	6	7	8	9
—	—	—	—	—	—	—	—	—

2. Сведения о характеристиках объекта недвижимости с кадастровым номером 13:15:0313002:1102

№ п/п	Наименование характеристики	Значение характеристики
1	2	3
1.	Вид объекта недвижимости	Здание
2.	Ранее присвоенный государственный учетный номер (инвентарный) здания, сооружения, объекта незавершенного строительства	—
3.	Кадастровый номер земельного участка (земельных участков), в границах которого (которых) расположены здание, сооружение, объект незавершенного строительства	—
4.	Уникальный учетный номер кадастрового квартала, в границах которого расположены здание, сооружение, объект незавершенного строительства	13:15:0313002
5.	Адрес здания, сооружения, объекта незавершенного строительства	Мордовия Респ, Лямбирский р-н, Первомайск с, Новая ул, 21 д
5.1	Сведения о местоположении здания, сооружения, объекта незавершенного строительства (при отсутствии адреса) в структурированном в соответствии с федеральной информационной адресной системой виде	—
5.2	Дополнительные сведения о местоположении	—

6.	Иные сведения					—		
3. Пояснения к сведениям об объекте недвижимости с кадастровым номером 13:15:0313002:1102								
1.	—							
<p align="center">Описание местоположения зданий, сооружений, объектов незавершенного строительства на земельном участке</p>								
1. Сведения о характерных точках контура объекта недвижимости с кадастровым номером 13:15:0313002:1103								
Система координат =				Зона № =				
Обозначение характерных точек контура	Содержатся в Едином государственном реестре недвижимости			Определены в ходе выполнения комплексных кадастровых работ			Метод определения координат	Формулы, примененные для расчета средней квадратической погрешности определения координат характерных точек (M_t), м, с подставленными в такие формулы значениями и итоговые (вычисленные) значения M_t , м
	Координаты, м		Радиус, м	Координаты, м		Радиус, м		
	X	Y	R	X	Y	R		
1	2	3	4	5	6	7	8	9
—	—	—	—	—	—	—	—	—
2. Сведения о характеристиках объекта недвижимости с кадастровым номером 13:15:0313002:1103								
№ п/п	Наименование характеристики						Значение характеристики	
1	2						3	
1.	Вид объекта недвижимости						Здание	

2.	Ранее присвоенный государственный учетный номер (инвентарный) здания, сооружения, объекта незавершенного строительства	—		
3.	Кадастровый номер земельного участка (земельных участков), в границах которого (которых) расположены здание, сооружение, объект незавершенного строительства	—		
4.	Уникальный учетный номер кадастрового квартала, в границах которого расположены здание, сооружение, объект незавершенного строительства	13:15:0313002		
5.	Адрес здания, сооружения, объекта незавершенного строительства	Мордовия Респ, Лямбирский р-н, Первомайск с, Новая ул, 28 д		
5.1	Сведения о местоположении здания, сооружения, объекта незавершенного строительства (при отсутствии адреса) в структурированном в соответствии с федеральной информационной адресной системой виде	—		
5.2	Дополнительные сведения о местоположении	—		
6.	Иные сведения	—		
3. Пояснения к сведениям об объекте недвижимости с кадастровым номером 13:15:0313002:1103				
1.	—			
Описание местоположения зданий, сооружений, объектов незавершенного строительства на земельном участке				
1. Сведения о характерных точках контура объекта недвижимости с кадастровым номером 13:15:0313002:1104				
Система координат =		Зона № =		
Обозначение характерных	Содержатся в Едином государственном реестре недвижимости	Определены в ходе выполнения комплексных кадастровых работ	Метод определения координат	Формулы, примененные для расчета средней квадратической погрешности определения

точек контура	Координаты , м		Радиус, м	Координаты , м		Радиус, м		координат характерных точек (M_t), м, с подставленными в такие формулы значениями и итоговые (вычисленные) значения M_t , м
	X	Y	R	X	Y	R		
1	2	3	4	5	6	7	8	9
—	—	—	—	—	—	—	—	—

2. Сведения о характеристиках объекта недвижимости с кадастровым номером 13:15:0313002:1104

№ п/п	Наименование характеристики	Значение характеристики
1	2	3
1.	Вид объекта недвижимости	Здание
2.	Ранее присвоенный государственный учетный номер (инвентарный) здания, сооружения, объекта незавершенного строительства	—
3.	Кадастровый номер земельного участка (земельных участков), в границах которого (которых) расположены здание, сооружение, объект незавершенного строительства	—
4.	Уникальный учетный номер кадастрового квартала, в границах которого расположены здание, сооружение, объект незавершенного строительства	13:15:0313002
5.	Адрес здания, сооружения, объекта незавершенного строительства	Мордовия Респ, Лямбирский р-н, Первомайск с, Новая ул, 8 д
5.1	Сведения о местоположении здания, сооружения, объекта незавершенного строительства (при отсутствии адреса) в структурированном в соответствии с федеральной информационной адресной системой виде	—
5.2	Дополнительные сведения о местоположении	—

6.	Иные сведения						—	
3. Пояснения к сведениям об объекте недвижимости с кадастровым номером <u>13:15:0313002:1104</u>								
1.	—							
<p align="center">Описание местоположения зданий, сооружений, объектов незавершенного строительства на земельном участке</p>								
1. Сведения о характерных точках контура объекта недвижимости с кадастровым номером <u>13:15:0313002:1105</u>								
Система координат =				Зона № =				
Обозначение характерных точек контура	Содержатся в Едином государственном реестре недвижимости			Определены в ходе выполнения комплексных кадастровых работ			Метод определения координат	Формулы, примененные для расчета средней квадратической погрешности определения координат характерных точек (M_t), м, с подставленными в такие формулы значениями и итоговые (вычисленные) значения M_t , м
	X	Y	R	X	Y	R		
1	2	3	4	5	6	7	8	9
—	—	—	—	—	—	—	—	—
2. Сведения о характеристиках объекта недвижимости с кадастровым номером <u>13:15:0313002:1105</u>								
№ п/п	Наименование характеристики						Значение характеристики	
1	2						3	
1.	Вид объекта недвижимости						Здание	

2.	Ранее присвоенный государственный учетный номер (инвентарный) здания, сооружения, объекта незавершенного строительства	—		
3.	Кадастровый номер земельного участка (земельных участков), в границах которого (которых) расположены здание, сооружение, объект незавершенного строительства	—		
4.	Уникальный учетный номер кадастрового квартала, в границах которого расположены здание, сооружение, объект незавершенного строительства	13:15:0313002		
5.	Адрес здания, сооружения, объекта незавершенного строительства	Мордовия Респ, Лямбирский р-н, Первомайск с, Полевая ул, 10 д		
5.1	Сведения о местоположении здания, сооружения, объекта незавершенного строительства (при отсутствии адреса) в структурированном в соответствии с федеральной информационной адресной системой виде	—		
5.2	Дополнительные сведения о местоположении	—		
6.	Иные сведения	—		
3. Пояснения к сведениям об объекте недвижимости с кадастровым номером 13:15:0313002:1105				
1.	—			
Описание местоположения зданий, сооружений, объектов незавершенного строительства на земельном участке				
1. Сведения о характерных точках контура объекта недвижимости с кадастровым номером 13:15:0313002:1106				
Система координат = Зона № =				
Обозначение характерных	Содержатся в Едином государственном реестре недвижимости	Определены в ходе выполнения комплексных кадастровых работ	Метод определения координат	Формулы, примененные для расчета средней квадратической погрешности определения

точек контура	Координаты , м		Радиус, м	Координаты , м		Радиус, м		координат характерных точек (M_t), м, с подставленными в такие формулы значениями и итоговые (вычисленные) значения M_t , м
	X	Y	R	X	Y	R		
1	2	3	4	5	6	7	8	9
—	—	—	—	—	—	—	—	—

2. Сведения о характеристиках объекта недвижимости с кадастровым номером 13:15:0313002:1106

№ п/п	Наименование характеристики	Значение характеристики
1	2	3
1.	Вид объекта недвижимости	Здание
2.	Ранее присвоенный государственный учетный номер (инвентарный) здания, сооружения, объекта незавершенного строительства	—
3.	Кадастровый номер земельного участка (земельных участков), в границах которого (которых) расположены здание, сооружение, объект незавершенного строительства	—
4.	Уникальный учетный номер кадастрового квартала, в границах которого расположены здание, сооружение, объект незавершенного строительства	13:15:0313002
5.	Адрес здания, сооружения, объекта незавершенного строительства	Мордовия Респ, Лямбирский р-н, Первомайск с, Полевая ул, 2 д
5.1	Сведения о местоположении здания, сооружения, объекта незавершенного строительства (при отсутствии адреса) в структурированном в соответствии с федеральной информационной адресной системой виде	—
5.2	Дополнительные сведения о местоположении	—

6.	Иные сведения						—	
3. Пояснения к сведениям об объекте недвижимости с кадастровым номером <u>13:15:0313002:1106</u>								
1.	—							
<p align="center">Описание местоположения зданий, сооружений, объектов незавершенного строительства на земельном участке</p>								
1. Сведения о характерных точках контура объекта недвижимости с кадастровым номером <u>13:15:0313002:1107</u>								
Система координат =				Зона № =				
Обозначение характерных точек контура	Содержатся в Едином государственном реестре недвижимости			Определены в ходе выполнения комплексных кадастровых работ			Метод определения координат	Формулы, примененные для расчета средней квадратической погрешности определения координат характерных точек (M_t), м, с подставленными в такие формулы значениями и итоговые (вычисленные) значения M_t , м
	X	Y	R	X	Y	R		
1	2	3	4	5	6	7	8	9
—	—	—	—	—	—	—	—	—
2. Сведения о характеристиках объекта недвижимости с кадастровым номером <u>13:15:0313002:1107</u>								
№ п/п	Наименование характеристики						Значение характеристики	
1	2						3	
1.	Вид объекта недвижимости						Здание	

2.	Ранее присвоенный государственный учетный номер (инвентарный) здания, сооружения, объекта незавершенного строительства	—		
3.	Кадастровый номер земельного участка (земельных участков), в границах которого (которых) расположены здание, сооружение, объект незавершенного строительства	—		
4.	Уникальный учетный номер кадастрового квартала, в границах которого расположены здание, сооружение, объект незавершенного строительства	13:15:0313002		
5.	Адрес здания, сооружения, объекта незавершенного строительства	Мордовия Респ, Лямбирский р-н, Первомайск с, Садовая ул, 17А д		
5.1	Сведения о местоположении здания, сооружения, объекта незавершенного строительства (при отсутствии адреса) в структурированном в соответствии с федеральной информационной адресной системой виде	—		
5.2	Дополнительные сведения о местоположении	—		
6.	Иные сведения	—		
3. Пояснения к сведениям об объекте недвижимости с кадастровым номером 13:15:0313002:1107				
1.	—			
Описание местоположения зданий, сооружений, объектов незавершенного строительства на земельном участке				
1. Сведения о характерных точках контура объекта недвижимости с кадастровым номером 13:15:0313002:1108				
Система координат = Зона № =				
Обозначение характеристик	Содержатся в Едином государственном реестре недвижимости	Определены в ходе выполнения комплексных кадастровых работ	Метод определения координат	Формулы, примененные для расчета средней квадратической погрешности определения

точек контура	Координаты , м		Радиус, м	Координаты , м		Радиус, м		координат характерных точек (M_t), м, с подставленными в такие формулы значениями и итоговые (вычисленные) значения M_t , м
	X	Y	R	X	Y	R		
1	2	3	4	5	6	7	8	9
—	—	—	—	—	—	—	—	—

2. Сведения о характеристиках объекта недвижимости с кадастровым номером 13:15:0313002:1108

№ п/п	Наименование характеристики	Значение характеристики
1	2	3
1.	Вид объекта недвижимости	Здание
2.	Ранее присвоенный государственный учетный номер (инвентарный) здания, сооружения, объекта незавершенного строительства	—
3.	Кадастровый номер земельного участка (земельных участков), в границах которого (которых) расположены здание, сооружение, объект незавершенного строительства	—
4.	Уникальный учетный номер кадастрового квартала, в границах которого расположены здание, сооружение, объект незавершенного строительства	13:15:0313002
5.	Адрес здания, сооружения, объекта незавершенного строительства	Мордовия Респ, Лямбирский р-н, Первомайск с, Садовая ул, 5 д
5.1	Сведения о местоположении здания, сооружения, объекта незавершенного строительства (при отсутствии адреса) в структурированном в соответствии с федеральной информационной адресной системой виде	—
5.2	Дополнительные сведения о местоположении	—

6.	Иные сведения						—	
3. Пояснения к сведениям об объекте недвижимости с кадастровым номером 13:15:0313002:1108								
1.	—							
<p align="center">Описание местоположения зданий, сооружений, объектов незавершенного строительства на земельном участке</p>								
1. Сведения о характерных точках контура объекта недвижимости с кадастровым номером 13:15:0313002:1109								
Система координат =				Зона № =				
Обозначение характерных точек контура	Содержатся в Едином государственном реестре недвижимости			Определены в ходе выполнения комплексных кадастровых работ			Метод определения координат	Формулы, примененные для расчета средней квадратической погрешности определения координат характерных точек (M_t), м, с подставленными в такие формулы значениями и итоговые (вычисленные) значения M_t , м
	X	Y	R	X	Y	R		
1	2	3	4	5	6	7	8	9
—	—	—	—	—	—	—	—	—
2. Сведения о характеристиках объекта недвижимости с кадастровым номером 13:15:0313002:1109								
№ п/п	Наименование характеристики						Значение характеристики	
1	2						3	
1.	Вид объекта недвижимости						Здание	

2.	Ранее присвоенный государственный учетный номер (инвентарный) здания, сооружения, объекта незавершенного строительства	—		
3.	Кадастровый номер земельного участка (земельных участков), в границах которого (которых) расположены здание, сооружение, объект незавершенного строительства	—		
4.	Уникальный учетный номер кадастрового квартала, в границах которого расположены здание, сооружение, объект незавершенного строительства	13:15:0313002		
5.	Адрес здания, сооружения, объекта незавершенного строительства	Мордовия Респ, Лямбирский р-н, Первомайск с, Центральная ул, 17 д		
5.1	Сведения о местоположении здания, сооружения, объекта незавершенного строительства (при отсутствии адреса) в структурированном в соответствии с федеральной информационной адресной системой виде	—		
5.2	Дополнительные сведения о местоположении	—		
6.	Иные сведения	—		
3. Пояснения к сведениям об объекте недвижимости с кадастровым номером <u>13:15:0313002:1109</u>				
1.	—			
<p align="center">Описание местоположения зданий, сооружений, объектов незавершенного строительства на земельном участке</p>				
1. Сведения о характерных точках контура объекта недвижимости с кадастровым номером <u>13:15:0313002:1110</u>				
Система координат —		Зона № —		
Обозначение характерных	Содержатся в Едином государственном реестре недвижимости	Определены в ходе выполнения комплексных кадастровых работ	Метод определения координат	Формулы, примененные для расчета средней квадратической погрешности определения

точек контура	Координаты , м		Радиус, м	Координаты , м		Радиус, м		координат характерных точек (M_t), м, с подставленными в такие формулы значениями и итоговые (вычисленные) значения M_t , м
	X	Y	R	X	Y	R		
1	2	3	4	5	6	7	8	9
—	—	—	—	—	—	—	—	—

2. Сведения о характеристиках объекта недвижимости с кадастровым номером 13:15:0313002:1110

№ п/п	Наименование характеристики	Значение характеристики
1	2	3
1.	Вид объекта недвижимости	Здание
2.	Ранее присвоенный государственный учетный номер (инвентарный) здания, сооружения, объекта незавершенного строительства	—
3.	Кадастровый номер земельного участка (земельных участков), в границах которого (которых) расположены здание, сооружение, объект незавершенного строительства	—
4.	Уникальный учетный номер кадастрового квартала, в границах которого расположены здание, сооружение, объект незавершенного строительства	13:15:0313002
5.	Адрес здания, сооружения, объекта незавершенного строительства	Мордовия Респ, Лямбирский р-н, Первомайск с, Центральная ул, 26 д
5.1	Сведения о местоположении здания, сооружения, объекта незавершенного строительства (при отсутствии адреса) в структурированном в соответствии с федеральной информационной адресной системой виде	—

5.2	Дополнительные сведения о местоположении	—
6.	Иные сведения	—

3. Пояснения к сведениям об объекте недвижимости с кадастровым номером 13:15:0313002:1110

1.	—
----	---

**Описание местоположения зданий, сооружений,
объектов незавершенного строительства на земельном участке**

1. Сведения о характерных точках контура объекта недвижимости с кадастровым номером 13:15:0313002:1111

Система координат =

Зона № =

Обозначение характерных точек контура	Содержатся в Едином государственном реестре недвижимости			Определены в ходе выполнения комплексных кадастровых работ			Метод определения координат	Формулы, примененные для расчета средней квадратической погрешности определения координат характерных точек (M _t), м, с подставленными в такие формулы значениями и итоговые (вычисленные) значения M _t , м
	Координаты , м		Радиус, м	Координаты , м		Радиус, м		
	X	Y	R	X	Y	R		
1	2	3	4	5	6	7	8	9
—	—	—	—	—	—	—	—	—

2. Сведения о характеристиках объекта недвижимости с кадастровым номером 13:15:0313002:1111

№ п/п	Наименование характеристики	Значение характеристики
1	2	3

1.	Вид объекта недвижимости	Здание
2.	Ранее присвоенный государственный учетный номер (инвентарный) здания, сооружения, объекта незавершенного строительства	—
3.	Кадастровый номер земельного участка (земельных участков), в границах которого (которых) расположены здание, сооружение, объект незавершенного строительства	—
4.	Уникальный учетный номер кадастрового квартала, в границах которого расположены здание, сооружение, объект незавершенного строительства	13:15:0313002
5.	Адрес здания, сооружения, объекта незавершенного строительства	Мордовия Респ, Лямбирский р-н, Первомайск с, Центральная ул, 63 д
5.1	Сведения о местоположении здания, сооружения, объекта незавершенного строительства (при отсутствии адреса) в структурированном в соответствии с федеральной информационной адресной системой виде	—
5.2	Дополнительные сведения о местоположении	—
6.	Иные сведения	—

3. Пояснения к сведениям об объекте недвижимости с кадастровым номером
13:15:0313002:1111

1.	—
----	---

**Описание местоположения зданий, сооружений,
объектов незавершенного строительства на земельном участке**

1. Сведения о характерных точках контура объекта недвижимости с кадастровым номером 13:15:0313002:1112

Система координат –

Зона № —

Обозначение характеристик	Содержатся в Едином государственном реестре недвижимости	Определены в ходе выполнения комплексных кадастровых работ	Метод определения координат	Формулы, примененные для расчета средней квадратической погрешности определения
---------------------------	--	--	-----------------------------	---

точек контура	Координаты , м		Радиус, м	Координаты , м		Радиус, м		координат характерных точек (M _t), м, с подставленными в такие формулы значениями и итоговые (вычисленные) значения M _t , м
	X	Y	R	X	Y	R		
1	2	3	4	5	6	7	8	9
—	—	—	—	—	—	—	—	—

2. Сведения о характеристиках объекта недвижимости с кадастровым номером 13:15:0313002:1112

№ п/п	Наименование характеристики	Значение характеристики
1	2	3
1.	Вид объекта недвижимости	Здание
2.	Ранее присвоенный государственный учетный номер (инвентарный) здания, сооружения, объекта незавершенного строительства	—
3.	Кадастровый номер земельного участка (земельных участков), в границах которого (которых) расположены здание, сооружение, объект незавершенного строительства	—
4.	Уникальный учетный номер кадастрового квартала, в границах которого расположены здание, сооружение, объект незавершенного строительства	13:15:0313002
5.	Адрес здания, сооружения, объекта незавершенного строительства	Мордовия Респ, Лямбирский р-н, Первомайск с, Центральная ул, 66 д
5.1	Сведения о местоположении здания, сооружения, объекта незавершенного строительства (при отсутствии адреса) в структурированном в соответствии с федеральной информационной адресной системой виде	—

5.2	Дополнительные сведения о местоположении	—
6.	Иные сведения	—

3. Пояснения к сведениям об объекте недвижимости с кадастровым номером 13:15:0313002:1112

1.	—
----	---

**Описание местоположения зданий, сооружений,
объектов незавершенного строительства на земельном участке**

1. Сведения о характерных точках контура объекта недвижимости с кадастровым номером 13:15:0313002:1113

Система координат =

Зона № =

Обозначение характерных точек контура	Содержатся в Едином государственном реестре недвижимости			Определены в ходе выполнения комплексных кадастровых работ			Метод определения координат	Формулы, примененные для расчета средней квадратической погрешности определения координат характерных точек (M_t), м, с подставленными в такие формулы значениями и итоговые (вычисленные) значения M_t , м
	Координаты, м		Радиус, м	Координаты, м		Радиус, м		
	X	Y	R	X	Y	R		
1	2	3	4	5	6	7	8	9
—	—	—	—	—	—	—	—	—

2. Сведения о характеристиках объекта недвижимости с кадастровым номером 13:15:0313002:1113

№ п/п	Наименование характеристики	Значение характеристики
1	2	3

1.	Вид объекта недвижимости	Здание
2.	Ранее присвоенный государственный учетный номер (инвентарный) здания, сооружения, объекта незавершенного строительства	—
3.	Кадастровый номер земельного участка (земельных участков), в границах которого (которых) расположены здание, сооружение, объект незавершенного строительства	—
4.	Уникальный учетный номер кадастрового квартала, в границах которого расположены здание, сооружение, объект незавершенного строительства	13:15:0313002
5.	Адрес здания, сооружения, объекта незавершенного строительства	Мордовия Респ, Лямбирский р-н, Первомайск с, Центральная ул, 71 д
5.1	Сведения о местоположении здания, сооружения, объекта незавершенного строительства (при отсутствии адреса) в структурированном в соответствии с федеральной информационной адресной системой виде	—
5.2	Дополнительные сведения о местоположении	—
6.	Иные сведения	—

3. Пояснения к сведениям об объекте недвижимости с кадастровым номером 13:15:0313002:1113

1.	—
----	---

Описание местоположения зданий, сооружений, объектов незавершенного строительства на земельном участке

1. Сведения о характерных точках контура объекта недвижимости с кадастровым номером 13:15:0313002:1121

Система координат =

Зона № =

Обозначение характерных	Содержатся в Едином государственном реестре недвижимости	Определены в ходе выполнения комплексных кадастровых работ	Метод определения координат	Формулы, примененные для расчета средней квадратической погрешности определения
-------------------------	--	--	-----------------------------	---

точек контура	Координаты, м		Радиус, м	Координаты, м		Радиус, м		координат характерных точек (M_t), м, с подставленными в такие формулы значениями и итоговые (вычисленные) значения M_t , м
	X	Y	R	X	Y	R		
1	2	3	4	5	6	7	8	9
—	—	—	—	—	—	—	—	—

2. Сведения о характеристиках объекта недвижимости с кадастровым номером 13:15:0313002:1121

№ п/п	Наименование характеристики	Значение характеристики
1	2	3
1.	Вид объекта недвижимости	Здание
2.	Ранее присвоенный государственный учетный номер (инвентарный) здания, сооружения, объекта незавершенного строительства	—
3.	Кадастровый номер земельного участка (земельных участков), в границах которого (которых) расположены здание, сооружение, объект незавершенного строительства	—
4.	Уникальный учетный номер кадастрового квартала, в границах которого расположены здание, сооружение, объект незавершенного строительства	13:15:0313002
5.	Адрес здания, сооружения, объекта незавершенного строительства	Мордовия Респ, Лямбирский р-н, Первомайск с, Жигули ул, 13 д
5.1	Сведения о местоположении здания, сооружения, объекта незавершенного строительства (при отсутствии адреса) в структурированном в соответствии с федеральной информационной адресной системой виде	—
5.2	Дополнительные сведения о местоположении	—

6.	Иные сведения						—	
3. Пояснения к сведениям об объекте недвижимости с кадастровым номером <u>13:15:0313002:1121</u>								
1.	—							
<p align="center">Описание местоположения зданий, сооружений, объектов незавершенного строительства на земельном участке</p>								
1. Сведения о характерных точках контура объекта недвижимости с кадастровым номером <u>13:15:0313002:1123</u>								
Система координат =				Зона № =				
Обозначение характерных точек контура	Содержатся в Едином государственном реестре недвижимости			Определены в ходе выполнения комплексных кадастровых работ			Метод определения координат	Формулы, примененные для расчета средней квадратической погрешности определения координат характерных точек (M_t), м, с подставленными в такие формулы значениями и итоговые (вычисленные) значения M_t , м
	X	Y	R	X	Y	R		
1	2	3	4	5	6	7	8	9
—	—	—	—	—	—	—	—	—
2. Сведения о характеристиках объекта недвижимости с кадастровым номером <u>13:15:0313002:1123</u>								
№ п/п	Наименование характеристики						Значение характеристики	
1	2						3	
1.	Вид объекта недвижимости						Здание	

2.	Ранее присвоенный государственный учетный номер (инвентарный) здания, сооружения, объекта незавершенного строительства	—		
3.	Кадастровый номер земельного участка (земельных участков), в границах которого (которых) расположены здание, сооружение, объект незавершенного строительства	—		
4.	Уникальный учетный номер кадастрового квартала, в границах которого расположены здание, сооружение, объект незавершенного строительства	13:15:0313002		
5.	Адрес здания, сооружения, объекта незавершенного строительства	Мордовия Респ, Лямбирский р-н, Первомайск с, Заречная ул, 1 д		
5.1	Сведения о местоположении здания, сооружения, объекта незавершенного строительства (при отсутствии адреса) в структурированном в соответствии с федеральной информационной адресной системой виде	—		
5.2	Дополнительные сведения о местоположении	—		
6.	Иные сведения	—		
3. Пояснения к сведениям об объекте недвижимости с кадастровым номером <u>13:15:0313002:1123</u>				
1.	—			
Описание местоположения зданий, сооружений, объектов незавершенного строительства на земельном участке				
1. Сведения о характерных точках контура объекта недвижимости с кадастровым номером <u>13:15:0313002:1124</u>				
Система координат =		Зона № =		
Обозначение характеристик	Содержатся в Едином государственном реестре недвижимости	Определены в ходе выполнения комплексных кадастровых работ	Метод определения координат	Формулы, примененные для расчета средней квадратической погрешности определения

точек контура	Координаты , м		Радиус, м	Координаты , м		Радиус, м		координат характерных точек (M_t), м, с подставленными в такие формулы значениями и итоговые (вычисленные) значения M_t , м
	X	Y	R	X	Y	R		
1	2	3	4	5	6	7	8	9
—	—	—	—	—	—	—	—	—

2. Сведения о характеристиках объекта недвижимости с кадастровым номером 13:15:0313002:1124

№ п/п	Наименование характеристики	Значение характеристики
1	2	3
1.	Вид объекта недвижимости	Здание
2.	Ранее присвоенный государственный учетный номер (инвентарный) здания, сооружения, объекта незавершенного строительства	—
3.	Кадастровый номер земельного участка (земельных участков), в границах которого (которых) расположены здание, сооружение, объект незавершенного строительства	—
4.	Уникальный учетный номер кадастрового квартала, в границах которого расположены здание, сооружение, объект незавершенного строительства	13:15:0313002
5.	Адрес здания, сооружения, объекта незавершенного строительства	Мордовия Респ, Лямбирский р-н, Первомайск с, Заречная ул, 11 д
5.1	Сведения о местоположении здания, сооружения, объекта незавершенного строительства (при отсутствии адреса) в структурированном в соответствии с федеральной информационной адресной системой виде	—
5.2	Дополнительные сведения о местоположении	—

6.	Иные сведения						—	
3. Пояснения к сведениям об объекте недвижимости с кадастровым номером <u>13:15:0313002:1124</u>								
1.	—							
<p align="center">Описание местоположения зданий, сооружений, объектов незавершенного строительства на земельном участке</p>								
1. Сведения о характерных точках контура объекта недвижимости с кадастровым номером <u>13:15:0313002:1125</u>								
Система координат =				Зона № =				
Обозначение характерных точек контура	Содержатся в Едином государственном реестре недвижимости			Определены в ходе выполнения комплексных кадастровых работ			Метод определения координат	Формулы, примененные для расчета средней квадратической погрешности определения координат характерных точек (M_t), м, с подставленными в такие формулы значениями и итоговые (вычисленные) значения M_t , м
	X	Y	R	X	Y	R		
1	2	3	4	5	6	7	8	9
—	—	—	—	—	—	—	—	—
2. Сведения о характеристиках объекта недвижимости с кадастровым номером <u>13:15:0313002:1125</u>								
№ п/п	Наименование характеристики						Значение характеристики	
1	2						3	
1.	Вид объекта недвижимости						Здание	

2.	Ранее присвоенный государственный учетный номер (инвентарный) здания, сооружения, объекта незавершенного строительства	—		
3.	Кадастровый номер земельного участка (земельных участков), в границах которого (которых) расположены здание, сооружение, объект незавершенного строительства	—		
4.	Уникальный учетный номер кадастрового квартала, в границах которого расположены здание, сооружение, объект незавершенного строительства	13:15:0313002		
5.	Адрес здания, сооружения, объекта незавершенного строительства	Мордовия Респ, Лямбирский р-н, Первомайск с, Заречная ул, 6 д		
5.1	Сведения о местоположении здания, сооружения, объекта незавершенного строительства (при отсутствии адреса) в структурированном в соответствии с федеральной информационной адресной системой виде	—		
5.2	Дополнительные сведения о местоположении	—		
6.	Иные сведения	—		
3. Пояснения к сведениям об объекте недвижимости с кадастровым номером 13:15:0313002:1125				
1.	—			
Описание местоположения зданий, сооружений, объектов незавершенного строительства на земельном участке				
1. Сведения о характерных точках контура объекта недвижимости с кадастровым номером 13:15:0313002:1126				
Система координат =		Зона № =		
Обозначение характеристик	Содержатся в Едином государственном реестре недвижимости	Определены в ходе выполнения комплексных кадастровых работ	Метод определения координат	Формулы, примененные для расчета средней квадратической погрешности определения

точек контура	Координаты , м		Радиус, м	Координаты , м		Радиус, м		координат характерных точек (M_t), м, с подставленными в такие формулы значениями и итоговые (вычисленные) значения M_t , м
	X	Y	R	X	Y	R		
1	2	3	4	5	6	7	8	9
—	—	—	—	—	—	—	—	—

2. Сведения о характеристиках объекта недвижимости с кадастровым номером 13:15:0313002:1126

№ п/п	Наименование характеристики	Значение характеристики
1	2	3
1.	Вид объекта недвижимости	Здание
2.	Ранее присвоенный государственный учетный номер (инвентарный) здания, сооружения, объекта незавершенного строительства	—
3.	Кадастровый номер земельного участка (земельных участков), в границах которого (которых) расположены здание, сооружение, объект незавершенного строительства	—
4.	Уникальный учетный номер кадастрового квартала, в границах которого расположены здание, сооружение, объект незавершенного строительства	13:15:0313002
5.	Адрес здания, сооружения, объекта незавершенного строительства	Мордовия Респ, Лямбирский р-н, Первомайск с, Новая ул, 12 д
5.1	Сведения о местоположении здания, сооружения, объекта незавершенного строительства (при отсутствии адреса) в структурированном в соответствии с федеральной информационной адресной системой виде	—
5.2	Дополнительные сведения о местоположении	—

6.	Иные сведения						—	
3. Пояснения к сведениям об объекте недвижимости с кадастровым номером <u>13:15:0313002:1126</u>								
1.	—							
<p align="center">Описание местоположения зданий, сооружений, объектов незавершенного строительства на земельном участке</p>								
1. Сведения о характерных точках контура объекта недвижимости с кадастровым номером <u>13:15:0313002:1127</u>								
Система координат =				Зона № =				
Обозначение характерных точек контура	Содержатся в Едином государственном реестре недвижимости			Определены в ходе выполнения комплексных кадастровых работ			Метод определения координат	Формулы, примененные для расчета средней квадратической погрешности определения координат характерных точек (M_t), м, с подставленными в такие формулы значениями и итоговые (вычисленные) значения M_t , м
	X	Y	R	X	Y	R		
1	2	3	4	5	6	7	8	9
—	—	—	—	—	—	—	—	—
2. Сведения о характеристиках объекта недвижимости с кадастровым номером <u>13:15:0313002:1127</u>								
№ п/п	Наименование характеристики						Значение характеристики	
1	2						3	
1.	Вид объекта недвижимости						Здание	

2.	Ранее присвоенный государственный учетный номер (инвентарный) здания, сооружения, объекта незавершенного строительства	—		
3.	Кадастровый номер земельного участка (земельных участков), в границах которого (которых) расположены здание, сооружение, объект незавершенного строительства	—		
4.	Уникальный учетный номер кадастрового квартала, в границах которого расположены здание, сооружение, объект незавершенного строительства	13:15:0313002		
5.	Адрес здания, сооружения, объекта незавершенного строительства	Мордовия Респ, Лямбирский р-н, Первомайск с, Новая ул, 19 д		
5.1	Сведения о местоположении здания, сооружения, объекта незавершенного строительства (при отсутствии адреса) в структурированном в соответствии с федеральной информационной адресной системой виде	—		
5.2	Дополнительные сведения о местоположении	—		
6.	Иные сведения	—		
3. Пояснения к сведениям об объекте недвижимости с кадастровым номером 13:15:0313002:1127				
1.	—			
Описание местоположения зданий, сооружений, объектов незавершенного строительства на земельном участке				
1. Сведения о характерных точках контура объекта недвижимости с кадастровым номером 13:15:0313002:1128				
Система координат = Зона № =				
Обозначение характерных	Содержатся в Едином государственном реестре недвижимости	Определены в ходе выполнения комплексных кадастровых работ	Метод определения координат	Формулы, примененные для расчета средней квадратической погрешности определения

точек контура	Координаты, м		Радиус, м	Координаты, м		Радиус, м		координат характерных точек (M_t), м, с подставленными в такие формулы значениями и итоговые (вычисленные) значения M_t , м
	X	Y	R	X	Y	R		
1	2	3	4	5	6	7	8	9
—	—	—	—	—	—	—	—	—

2. Сведения о характеристиках объекта недвижимости с кадастровым номером 13:15:0313002:1128

№ п/п	Наименование характеристики	Значение характеристики
1	2	3
1.	Вид объекта недвижимости	Здание
2.	Ранее присвоенный государственный учетный номер (инвентарный) здания, сооружения, объекта незавершенного строительства	—
3.	Кадастровый номер земельного участка (земельных участков), в границах которого (которых) расположены здание, сооружение, объект незавершенного строительства	—
4.	Уникальный учетный номер кадастрового квартала, в границах которого расположены здание, сооружение, объект незавершенного строительства	13:15:0313002
5.	Адрес здания, сооружения, объекта незавершенного строительства	Мордовия Респ, Лямбирский р-н, Первомайск с, Новая ул, 2 д
5.1	Сведения о местоположении здания, сооружения, объекта незавершенного строительства (при отсутствии адреса) в структурированном в соответствии с федеральной информационной адресной системой виде	—
5.2	Дополнительные сведения о местоположении	—

6.	Иные сведения						—	
3. Пояснения к сведениям об объекте недвижимости с кадастровым номером 13:15:0313002:1128								
1.	—							
<p align="center">Описание местоположения зданий, сооружений, объектов незавершенного строительства на земельном участке</p>								
1. Сведения о характерных точках контура объекта недвижимости с кадастровым номером 13:15:0313002:1129								
Система координат =				Зона № =				
Обозначение характерных точек контура	Содержатся в Едином государственном реестре недвижимости			Определены в ходе выполнения комплексных кадастровых работ			Метод определения координат	Формулы, примененные для расчета средней квадратической погрешности определения координат характерных точек (M_t), м, с подставленными в такие формулы значениями и итоговые (вычисленные) значения M_t , м
	X	Y	R	X	Y	R		
1	2	3	4	5	6	7	8	9
—	—	—	—	—	—	—	—	—
2. Сведения о характеристиках объекта недвижимости с кадастровым номером 13:15:0313002:1129								
№ п/п	Наименование характеристики						Значение характеристики	
1	2						3	
1.	Вид объекта недвижимости						Здание	

2.	Ранее присвоенный государственный учетный номер (инвентарный) здания, сооружения, объекта незавершенного строительства	—		
3.	Кадастровый номер земельного участка (земельных участков), в границах которого (которых) расположены здание, сооружение, объект незавершенного строительства	—		
4.	Уникальный учетный номер кадастрового квартала, в границах которого расположены здание, сооружение, объект незавершенного строительства	13:15:0313002		
5.	Адрес здания, сооружения, объекта незавершенного строительства	Мордовия Респ, Лямбирский р-н, Первомайск с, Новая ул, 5 д		
5.1	Сведения о местоположении здания, сооружения, объекта незавершенного строительства (при отсутствии адреса) в структурированном в соответствии с федеральной информационной адресной системой виде	—		
5.2	Дополнительные сведения о местоположении	—		
6.	Иные сведения	—		
3. Пояснения к сведениям об объекте недвижимости с кадастровым номером 13:15:0313002:1129				
1.	—			
Описание местоположения зданий, сооружений, объектов незавершенного строительства на земельном участке				
1. Сведения о характерных точках контура объекта недвижимости с кадастровым номером 13:15:0313002:1130				
Система координат = Зона № =				
Обозначение характерных	Содержатся в Едином государственном реестре недвижимости	Определены в ходе выполнения комплексных кадастровых работ	Метод определения координат	Формулы, примененные для расчета средней квадратической погрешности определения

точек контура	Координаты, м		Радиус, м	Координаты, м		Радиус, м		координат характерных точек (M_t), м, с подставленными в такие формулы значениями и итоговые (вычисленные) значения M_t , м
	X	Y	R	X	Y	R		
1	2	3	4	5	6	7	8	9
—	—	—	—	—	—	—	—	—

2. Сведения о характеристиках объекта недвижимости с кадастровым номером 13:15:0313002:1130

№ п/п	Наименование характеристики	Значение характеристики
1	2	3
1.	Вид объекта недвижимости	Здание
2.	Ранее присвоенный государственный учетный номер (инвентарный) здания, сооружения, объекта незавершенного строительства	—
3.	Кадастровый номер земельного участка (земельных участков), в границах которого (которых) расположены здание, сооружение, объект незавершенного строительства	—
4.	Уникальный учетный номер кадастрового квартала, в границах которого расположены здание, сооружение, объект незавершенного строительства	13:15:0313002
5.	Адрес здания, сооружения, объекта незавершенного строительства	Мордовия Респ, Лямбирский р-н, Первомайск с, Полевая ул, 11 д
5.1	Сведения о местоположении здания, сооружения, объекта незавершенного строительства (при отсутствии адреса) в структурированном в соответствии с федеральной информационной адресной системой виде	—
5.2	Дополнительные сведения о местоположении	—

6.	Иные сведения						—	
3. Пояснения к сведениям об объекте недвижимости с кадастровым номером <u>13:15:0313002:1130</u>								
1.	—							
<p align="center">Описание местоположения зданий, сооружений, объектов незавершенного строительства на земельном участке</p>								
1. Сведения о характерных точках контура объекта недвижимости с кадастровым номером <u>13:15:0313002:1131</u>								
Система координат =				Зона № =				
Обозначение характерных точек контура	Содержатся в Едином государственном реестре недвижимости			Определены в ходе выполнения комплексных кадастровых работ			Метод определения координат	Формулы, примененные для расчета средней квадратической погрешности определения координат характерных точек (M_t), м, с подставленными в такие формулы значениями и итоговые (вычисленные) значения M_t , м
	X	Y	R	X	Y	R		
1	2	3	4	5	6	7	8	9
—	—	—	—	—	—	—	—	—
2. Сведения о характеристиках объекта недвижимости с кадастровым номером <u>13:15:0313002:1131</u>								
№ п/п	Наименование характеристики						Значение характеристики	
1	2						3	
1.	Вид объекта недвижимости						Здание	

2.	Ранее присвоенный государственный учетный номер (инвентарный) здания, сооружения, объекта незавершенного строительства	—		
3.	Кадастровый номер земельного участка (земельных участков), в границах которого (которых) расположены здание, сооружение, объект незавершенного строительства	—		
4.	Уникальный учетный номер кадастрового квартала, в границах которого расположены здание, сооружение, объект незавершенного строительства	13:15:0313002		
5.	Адрес здания, сооружения, объекта незавершенного строительства	Мордовия Респ, Лямбирский р-н, Первомайск с, Полевая ул, 26 д		
5.1	Сведения о местоположении здания, сооружения, объекта незавершенного строительства (при отсутствии адреса) в структурированном в соответствии с федеральной информационной адресной системой виде	—		
5.2	Дополнительные сведения о местоположении	—		
6.	Иные сведения	—		
3. Пояснения к сведениям об объекте недвижимости с кадастровым номером 13:15:0313002:1131				
1.	—			
Описание местоположения зданий, сооружений, объектов незавершенного строительства на земельном участке				
1. Сведения о характерных точках контура объекта недвижимости с кадастровым номером 13:15:0313002:1133				
Система координат =		Зона № =		
Обозначение характерных	Содержатся в Едином государственном реестре недвижимости	Определены в ходе выполнения комплексных кадастровых работ	Метод определения координат	Формулы, примененные для расчета средней квадратической погрешности определения

точек контура	Координаты , м		Радиус, м	Координаты , м		Радиус, м		координат характерных точек (M_t), м, с подставленными в такие формулы значениями и итоговые (вычисленные) значения M_t , м
	X	Y	R	X	Y	R		
1	2	3	4	5	6	7	8	9
—	—	—	—	—	—	—	—	—

2. Сведения о характеристиках объекта недвижимости с кадастровым номером 13:15:0313002:1133

№ п/п	Наименование характеристики	Значение характеристики
1	2	3
1.	Вид объекта недвижимости	Здание
2.	Ранее присвоенный государственный учетный номер (инвентарный) здания, сооружения, объекта незавершенного строительства	—
3.	Кадастровый номер земельного участка (земельных участков), в границах которого (которых) расположены здание, сооружение, объект незавершенного строительства	—
4.	Уникальный учетный номер кадастрового квартала, в границах которого расположены здание, сооружение, объект незавершенного строительства	13:15:0313002
5.	Адрес здания, сооружения, объекта незавершенного строительства	Мордовия Респ, Лямбирский р-н, Первомайск с, Центральная ул, 10 д
5.1	Сведения о местоположении здания, сооружения, объекта незавершенного строительства (при отсутствии адреса) в структурированном в соответствии с федеральной информационной адресной системой виде	—

5.2	Дополнительные сведения о местоположении	—
6.	Иные сведения	—

3. Пояснения к сведениям об объекте недвижимости с кадастровым номером 13:15:0313002:1133

1.	—
----	---

**Описание местоположения зданий, сооружений,
объектов незавершенного строительства на земельном участке**

1. Сведения о характерных точках контура объекта недвижимости с кадастровым номером 13:15:0313002:1134

Система координат =

Зона № =

Обозначение характерных точек контура	Содержатся в Едином государственном реестре недвижимости			Определены в ходе выполнения комплексных кадастровых работ			Метод определения координат	Формулы, примененные для расчета средней квадратической погрешности определения координат характерных точек (M _t), м, с подставленными в такие формулы значениями и итоговые (вычисленные) значения M _t , м
	Координаты , м		Радиус, м	Координаты , м		Радиус, м		
	X	Y	R	X	Y	R		
1	2	3	4	5	6	7	8	9
—	—	—	—	—	—	—	—	—

2. Сведения о характеристиках объекта недвижимости с кадастровым номером 13:15:0313002:1134

№ п/п	Наименование характеристики	Значение характеристики
1	2	3

1.	Вид объекта недвижимости	Здание
2.	Ранее присвоенный государственный учетный номер (инвентарный) здания, сооружения, объекта незавершенного строительства	—
3.	Кадастровый номер земельного участка (земельных участков), в границах которого (которых) расположены здание, сооружение, объект незавершенного строительства	—
4.	Уникальный учетный номер кадастрового квартала, в границах которого расположены здание, сооружение, объект незавершенного строительства	13:15:0313002
5.	Адрес здания, сооружения, объекта незавершенного строительства	Мордовия Респ, Лямбирский р-н, Первомайск с, Центральная ул, 15а д
5.1	Сведения о местоположении здания, сооружения, объекта незавершенного строительства (при отсутствии адреса) в структурированном в соответствии с федеральной информационной адресной системой виде	—
5.2	Дополнительные сведения о местоположении	—
6.	Иные сведения	—

3. Пояснения к сведениям об объекте недвижимости с кадастровым номером
13:15:0313002:1134

1.	—
----	---

**Описание местоположения зданий, сооружений,
объектов незавершенного строительства на земельном участке**

1. Сведения о характерных точках контура объекта недвижимости с кадастровым номером 13:15:0313002:1135

Система координат –

Зона № —

Обозначение характеристик	Содержатся в Едином государственном реестре недвижимости	Определены в ходе выполнения комплексных кадастровых работ	Метод определения координат	Формулы, примененные для расчета средней квадратической погрешности определения
---------------------------	--	--	-----------------------------	---

точек контура	Координаты , м		Радиус, м	Координаты , м		Радиус, м		координат характерных точек (M_t), м, с подставленными в такие формулы значениями и итоговые (вычисленные) значения M_t , м
	X	Y	R	X	Y	R		
1	2	3	4	5	6	7	8	9
—	—	—	—	—	—	—	—	—

2. Сведения о характеристиках объекта недвижимости с кадастровым номером 13:15:0313002:1135

№ п/п	Наименование характеристики	Значение характеристики
1	2	3
1.	Вид объекта недвижимости	Здание
2.	Ранее присвоенный государственный учетный номер (инвентарный) здания, сооружения, объекта незавершенного строительства	—
3.	Кадастровый номер земельного участка (земельных участков), в границах которого (которых) расположены здание, сооружение, объект незавершенного строительства	—
4.	Уникальный учетный номер кадастрового квартала, в границах которого расположены здание, сооружение, объект незавершенного строительства	13:15:0313002
5.	Адрес здания, сооружения, объекта незавершенного строительства	Мордовия Респ, Лямбирский р-н, Первомайск с, Центральная ул, 50 д
5.1	Сведения о местоположении здания, сооружения, объекта незавершенного строительства (при отсутствии адреса) в структурированном в соответствии с федеральной информационной адресной системой виде	—

5.2	Дополнительные сведения о местоположении	—
6.	Иные сведения	—

3. Пояснения к сведениям об объекте недвижимости с кадастровым номером 13:15:0313002:1135

1.	—
----	---

**Описание местоположения зданий, сооружений,
объектов незавершенного строительства на земельном участке**

1. Сведения о характерных точках контура объекта недвижимости с кадастровым номером 13:15:0313002:1136

Система координат =

Зона № =

Обозначение характерных точек контура	Содержатся в Едином государственном реестре недвижимости			Определены в ходе выполнения комплексных кадастровых работ			Метод определения координат	Формулы, примененные для расчета средней квадратической погрешности определения координат характерных точек (M_t), м, с подставленными в такие формулы значениями и итоговые (вычисленные) значения M_t , м
	Координаты , м		Радиус, м	Координаты , м		Радиус, м		
	X	Y	R	X	Y	R		
1	2	3	4	5	6	7	8	9
—	—	—	—	—	—	—	—	—

2. Сведения о характеристиках объекта недвижимости с кадастровым номером 13:15:0313002:1136

№ п/п	Наименование характеристики	Значение характеристики
1	2	3

1.	Вид объекта недвижимости	Здание		
2.	Ранее присвоенный государственный учетный номер (инвентарный) здания, сооружения, объекта незавершенного строительства	—		
3.	Кадастровый номер земельного участка (земельных участков), в границах которого (которых) расположены здание, сооружение, объект незавершенного строительства	—		
4.	Уникальный учетный номер кадастрового квартала, в границах которого расположены здание, сооружение, объект незавершенного строительства	13:15:0313002		
5.	Адрес здания, сооружения, объекта незавершенного строительства	Мордовия Респ, Лямбирский р-н, Первомайск с, Центральная ул, 51 д		
5.1	Сведения о местоположении здания, сооружения, объекта незавершенного строительства (при отсутствии адреса) в структурированном в соответствии с федеральной информационной адресной системой виде	—		
5.2	Дополнительные сведения о местоположении	—		
6.	Иные сведения	—		
3. Пояснения к сведениям об объекте недвижимости с кадастровым номером <u>13:15:0313002:1136</u>				
1.	—			
<p align="center">Описание местоположения зданий, сооружений, объектов незавершенного строительства на земельном участке</p>				
1. Сведения о характерных точках контура объекта недвижимости с кадастровым номером <u>13:15:0313002:1137</u>				
Система координат = _____ Зона № = _____				
Обозначение характерных	Содержатся в Едином государственном реестре недвижимости	Определены в ходе выполнения комплексных кадастровых работ	Метод определения координат	Формулы, примененные для расчета средней квадратической погрешности определения

точек конту ра	Координаты , м		Радиу с, м	Координаты , м		Радиус, м		координат характерных точек (M_t), м, с подставленными в такие формулы значениями и итоговые (вычисленные) значения M_t , м
	X	Y	R	X	Y	R		
1	2	3	4	5	6	7	8	9
—	—	—	—	—	—	—	—	—

2. Сведения о характеристиках объекта недвижимости с кадастровым номером 13:15:0313002:1137

№ п/п	Наименование характеристики	Значение характеристики
1	2	3
1.	Вид объекта недвижимости	Здание
2.	Ранее присвоенный государственный учетный номер (инвентарный) здания, сооружения, объекта незавершенного строительства	—
3.	Кадастровый номер земельного участка (земельных участков), в границах которого (которых) расположены здание, сооружение, объект незавершенного строительства	—
4.	Уникальный учетный номер кадастрового квартала, в границах которого расположены здание, сооружение, объект незавершенного строительства	13:15:0313002
5.	Адрес здания, сооружения, объекта незавершенного строительства	Мордовия Респ, Лямбирский р-н, Первомайск с, Центральная ул, 60 д
5.1	Сведения о местоположении здания, сооружения, объекта незавершенного строительства (при отсутствии адреса) в структурированном в соответствии с федеральной информационной адресной системой виде	—

5.2	Дополнительные сведения о местоположении	—
6.	Иные сведения	—

3. Пояснения к сведениям об объекте недвижимости с кадастровым номером 13:15:0313002:1137

1.	—
----	---

**Описание местоположения зданий, сооружений,
объектов незавершенного строительства на земельном участке**

1. Сведения о характерных точках контура объекта недвижимости с кадастровым номером 13:15:0313002:1138

Система координат =

Зона № =

Обозначение характерных точек контура	Содержатся в Едином государственном реестре недвижимости			Определены в ходе выполнения комплексных кадастровых работ			Метод определения координат	Формулы, примененные для расчета средней квадратической погрешности определения координат характерных точек (M _t), м, с подставленными в такие формулы значениями и итоговые (вычисленные) значения M _t , м
	Координаты , м		Радиус, м	Координаты , м		Радиус, м		
	X	Y	R	X	Y	R		
1	2	3	4	5	6	7	8	9
—	—	—	—	—	—	—	—	—

2. Сведения о характеристиках объекта недвижимости с кадастровым номером 13:15:0313002:1138

№ п/п	Наименование характеристики	Значение характеристики
1	2	3

1.	Вид объекта недвижимости	Здание		
2.	Ранее присвоенный государственный учетный номер (инвентарный) здания, сооружения, объекта незавершенного строительства	—		
3.	Кадастровый номер земельного участка (земельных участков), в границах которого (которых) расположены здание, сооружение, объект незавершенного строительства	—		
4.	Уникальный учетный номер кадастрового квартала, в границах которого расположены здание, сооружение, объект незавершенного строительства	13:15:0313002		
5.	Адрес здания, сооружения, объекта незавершенного строительства	Мордовия Респ, Лямбирский р-н, Первомайск с, Центральная ул, 62 д		
5.1	Сведения о местоположении здания, сооружения, объекта незавершенного строительства (при отсутствии адреса) в структурированном в соответствии с федеральной информационной адресной системой виде	—		
5.2	Дополнительные сведения о местоположении	—		
6.	Иные сведения	—		
3. Пояснения к сведениям об объекте недвижимости с кадастровым номером <u>13:15:0313002:1138</u>				
1.	—			
<p align="center">Описание местоположения зданий, сооружений, объектов незавершенного строительства на земельном участке</p>				
1. Сведения о характерных точках контура объекта недвижимости с кадастровым номером <u>13:15:0313002:1142</u>				
Система координат = _____ Зона № = _____				
Обозначение характеристик	Содержатся в Едином государственном реестре недвижимости	Определены в ходе выполнения комплексных кадастровых работ	Метод определения координат	Формулы, примененные для расчета средней квадратической погрешности определения

точек контура	Координаты, м		Радиус, м	Координаты, м		Радиус, м		координат характерных точек (M_t), м, с подставленными в такие формулы значениями и итоговые (вычисленные) значения M_t , м
	X	Y	R	X	Y	R		
1	2	3	4	5	6	7	8	9
—	—	—	—	—	—	—	—	—

2. Сведения о характеристиках объекта недвижимости с кадастровым номером 13:15:0313002:1142

№ п/п	Наименование характеристики	Значение характеристики
1	2	3
1.	Вид объекта недвижимости	Здание
2.	Ранее присвоенный государственный учетный номер (инвентарный) здания, сооружения, объекта незавершенного строительства	—
3.	Кадастровый номер земельного участка (земельных участков), в границах которого (которых) расположены здание, сооружение, объект незавершенного строительства	—
4.	Уникальный учетный номер кадастрового квартала, в границах которого расположены здание, сооружение, объект незавершенного строительства	13:15:0313002
5.	Адрес здания, сооружения, объекта незавершенного строительства	Мордовия Респ, Лямбирский р-н, Первомайск с, Жигули ул, 11 д
5.1	Сведения о местоположении здания, сооружения, объекта незавершенного строительства (при отсутствии адреса) в структурированном в соответствии с федеральной информационной адресной системой виде	—
5.2	Дополнительные сведения о местоположении	—

6.	Иные сведения						—	
3. Пояснения к сведениям об объекте недвижимости с кадастровым номером <u>13:15:0313002:1142</u>								
1.	—							
<p align="center">Описание местоположения зданий, сооружений, объектов незавершенного строительства на земельном участке</p>								
1. Сведения о характерных точках контура объекта недвижимости с кадастровым номером <u>13:15:0313002:1143</u>								
Система координат =				Зона № =				
Обозначение характерных точек контура	Содержатся в Едином государственном реестре недвижимости			Определены в ходе выполнения комплексных кадастровых работ			Метод определения координат	Формулы, примененные для расчета средней квадратической погрешности определения координат характерных точек (M_t), м, с подставленными в такие формулы значениями и итоговые (вычисленные) значения M_t , м
	X	Y	R	X	Y	R		
1	2	3	4	5	6	7	8	9
—	—	—	—	—	—	—	—	—
2. Сведения о характеристиках объекта недвижимости с кадастровым номером <u>13:15:0313002:1143</u>								
№ п/п	Наименование характеристики						Значение характеристики	
1	2						3	
1.	Вид объекта недвижимости						Здание	

2.	Ранее присвоенный государственный учетный номер (инвентарный) здания, сооружения, объекта незавершенного строительства	—		
3.	Кадастровый номер земельного участка (земельных участков), в границах которого (которых) расположены здание, сооружение, объект незавершенного строительства	—		
4.	Уникальный учетный номер кадастрового квартала, в границах которого расположены здание, сооружение, объект незавершенного строительства	13:15:0313002		
5.	Адрес здания, сооружения, объекта незавершенного строительства	Мордовия Респ, Лямбирский р-н, Первомайск с, Жигули ул, 14 д		
5.1	Сведения о местоположении здания, сооружения, объекта незавершенного строительства (при отсутствии адреса) в структурированном в соответствии с федеральной информационной адресной системой виде	—		
5.2	Дополнительные сведения о местоположении	—		
6.	Иные сведения	—		
3. Пояснения к сведениям об объекте недвижимости с кадастровым номером 13:15:0313002:1143				
1.	—			
Описание местоположения зданий, сооружений, объектов незавершенного строительства на земельном участке				
1. Сведения о характерных точках контура объекта недвижимости с кадастровым номером 13:15:0313002:1144				
Система координат =		Зона № =		
Обозначение характерных	Содержатся в Едином государственном реестре недвижимости	Определены в ходе выполнения комплексных кадастровых работ	Метод определения координат	Формулы, примененные для расчета средней квадратической погрешности определения

точек контура	Координаты, м		Радиус, м	Координаты, м		Радиус, м		координат характерных точек (M_t), м, с подставленными в такие формулы значениями и итоговые (вычисленные) значения M_t , м
	X	Y	R	X	Y	R		
1	2	3	4	5	6	7	8	9
—	—	—	—	—	—	—	—	—

2. Сведения о характеристиках объекта недвижимости с кадастровым номером 13:15:0313002:1144

№ п/п	Наименование характеристики	Значение характеристики
1	2	3
1.	Вид объекта недвижимости	Здание
2.	Ранее присвоенный государственный учетный номер (инвентарный) здания, сооружения, объекта незавершенного строительства	—
3.	Кадастровый номер земельного участка (земельных участков), в границах которого (которых) расположены здание, сооружение, объект незавершенного строительства	—
4.	Уникальный учетный номер кадастрового квартала, в границах которого расположены здание, сооружение, объект незавершенного строительства	13:15:0313002
5.	Адрес здания, сооружения, объекта незавершенного строительства	Мордовия Респ, Лямбирский р-н, Первомайск с, Жигули ул, 8 д
5.1	Сведения о местоположении здания, сооружения, объекта незавершенного строительства (при отсутствии адреса) в структурированном в соответствии с федеральной информационной адресной системой виде	—
5.2	Дополнительные сведения о местоположении	—

6.	Иные сведения						—	
3. Пояснения к сведениям об объекте недвижимости с кадастровым номером <u>13:15:0313002:1144</u>								
1.	—							
<p align="center">Описание местоположения зданий, сооружений, объектов незавершенного строительства на земельном участке</p>								
1. Сведения о характерных точках контура объекта недвижимости с кадастровым номером <u>13:15:0313002:1145</u>								
Система координат =				Зона № =				
Обозначение характерных точек контура	Содержатся в Едином государственном реестре недвижимости			Определены в ходе выполнения комплексных кадастровых работ			Метод определения координат	Формулы, примененные для расчета средней квадратической погрешности определения координат характерных точек (M_t), м, с подставленными в такие формулы значениями и итоговые (вычисленные) значения M_t , м
	X	Y	R	X	Y	R		
1	2	3	4	5	6	7	8	9
—	—	—	—	—	—	—	—	—
2. Сведения о характеристиках объекта недвижимости с кадастровым номером <u>13:15:0313002:1145</u>								
№ п/п	Наименование характеристики						Значение характеристики	
1	2						3	
1.	Вид объекта недвижимости						Здание	

2.	Ранее присвоенный государственный учетный номер (инвентарный) здания, сооружения, объекта незавершенного строительства	—		
3.	Кадастровый номер земельного участка (земельных участков), в границах которого (которых) расположены здание, сооружение, объект незавершенного строительства	—		
4.	Уникальный учетный номер кадастрового квартала, в границах которого расположены здание, сооружение, объект незавершенного строительства	13:15:0313002		
5.	Адрес здания, сооружения, объекта незавершенного строительства	Мордовия Респ, Лямбирский р-н, Первомайск с, Заречная ул, 7 д		
5.1	Сведения о местоположении здания, сооружения, объекта незавершенного строительства (при отсутствии адреса) в структурированном в соответствии с федеральной информационной адресной системой виде	—		
5.2	Дополнительные сведения о местоположении	—		
6.	Иные сведения	—		
3. Пояснения к сведениям об объекте недвижимости с кадастровым номером 13:15:0313002:1145				
1.	—			
Описание местоположения зданий, сооружений, объектов незавершенного строительства на земельном участке				
1. Сведения о характерных точках контура объекта недвижимости с кадастровым номером 13:15:0313002:1146				
Система координат = Зона № =				
Обозначение характерных	Содержатся в Едином государственном реестре недвижимости	Определены в ходе выполнения комплексных кадастровых работ	Метод определения координат	Формулы, примененные для расчета средней квадратической погрешности определения

точек контура	Координаты , м		Радиус, м	Координаты , м		Радиус, м		координат характерных точек (M_t), м, с подставленными в такие формулы значениями и итоговые (вычисленные) значения M_t , м
	X	Y	R	X	Y	R		
1	2	3	4	5	6	7	8	9
—	—	—	—	—	—	—	—	—

2. Сведения о характеристиках объекта недвижимости с кадастровым номером 13:15:0313002:1146

№ п/п	Наименование характеристики	Значение характеристики
1	2	3
1.	Вид объекта недвижимости	Здание
2.	Ранее присвоенный государственный учетный номер (инвентарный) здания, сооружения, объекта незавершенного строительства	—
3.	Кадастровый номер земельного участка (земельных участков), в границах которого (которых) расположены здание, сооружение, объект незавершенного строительства	—
4.	Уникальный учетный номер кадастрового квартала, в границах которого расположены здание, сооружение, объект незавершенного строительства	13:15:0313002
5.	Адрес здания, сооружения, объекта незавершенного строительства	Мордовия Респ, Лямбирский р-н, Первомайск с, Новая ул, 13 д
5.1	Сведения о местоположении здания, сооружения, объекта незавершенного строительства (при отсутствии адреса) в структурированном в соответствии с федеральной информационной адресной системой виде	—
5.2	Дополнительные сведения о местоположении	—

6.	Иные сведения						—	
3. Пояснения к сведениям об объекте недвижимости с кадастровым номером <u>13:15:0313002:1146</u>								
1.	—							
<p align="center">Описание местоположения зданий, сооружений, объектов незавершенного строительства на земельном участке</p>								
1. Сведения о характерных точках контура объекта недвижимости с кадастровым номером <u>13:15:0313002:1147</u>								
Система координат =				Зона № =				
Обозначение характерных точек контура	Содержатся в Едином государственном реестре недвижимости			Определены в ходе выполнения комплексных кадастровых работ			Метод определения координат	Формулы, примененные для расчета средней квадратической погрешности определения координат характерных точек (M_t), м, с подставленными в такие формулы значениями и итоговые (вычисленные) значения M_t , м
	X	Y	R	X	Y	R		
1	2	3	4	5	6	7	8	9
—	—	—	—	—	—	—	—	—
2. Сведения о характеристиках объекта недвижимости с кадастровым номером <u>13:15:0313002:1147</u>								
№ п/п	Наименование характеристики						Значение характеристики	
1	2						3	
1.	Вид объекта недвижимости						Здание	

2.	Ранее присвоенный государственный учетный номер (инвентарный) здания, сооружения, объекта незавершенного строительства	—		
3.	Кадастровый номер земельного участка (земельных участков), в границах которого (которых) расположены здание, сооружение, объект незавершенного строительства	—		
4.	Уникальный учетный номер кадастрового квартала, в границах которого расположены здание, сооружение, объект незавершенного строительства	13:15:0313002		
5.	Адрес здания, сооружения, объекта незавершенного строительства	Мордовия Респ, Лямбирский р-н, Первомайск с, Полевая ул, 1 д		
5.1	Сведения о местоположении здания, сооружения, объекта незавершенного строительства (при отсутствии адреса) в структурированном в соответствии с федеральной информационной адресной системой виде	—		
5.2	Дополнительные сведения о местоположении	—		
6.	Иные сведения	—		
3. Пояснения к сведениям об объекте недвижимости с кадастровым номером 13:15:0313002:1147				
1.	—			
Описание местоположения зданий, сооружений, объектов незавершенного строительства на земельном участке				
1. Сведения о характерных точках контура объекта недвижимости с кадастровым номером 13:15:0313002:1148				
Система координат = Зона № =				
Обозначение характерных	Содержатся в Едином государственном реестре недвижимости	Определены в ходе выполнения комплексных кадастровых работ	Метод определения координат	Формулы, примененные для расчета средней квадратической погрешности определения

точек контура	Координаты, м		Радиус, м	Координаты, м		Радиус, м		координат характерных точек (M_t), м, с подставленными в такие формулы значениями и итоговые (вычисленные) значения M_t , м
	X	Y	R	X	Y	R		
1	2	3	4	5	6	7	8	9
—	—	—	—	—	—	—	—	—

2. Сведения о характеристиках объекта недвижимости с кадастровым номером 13:15:0313002:1148

№ п/п	Наименование характеристики	Значение характеристики
1	2	3
1.	Вид объекта недвижимости	Здание
2.	Ранее присвоенный государственный учетный номер (инвентарный) здания, сооружения, объекта незавершенного строительства	—
3.	Кадастровый номер земельного участка (земельных участков), в границах которого (которых) расположены здание, сооружение, объект незавершенного строительства	—
4.	Уникальный учетный номер кадастрового квартала, в границах которого расположены здание, сооружение, объект незавершенного строительства	13:15:0313002
5.	Адрес здания, сооружения, объекта незавершенного строительства	Мордовия Респ, Лямбирский р-н, Первомайск с, Полевая ул, 24 д
5.1	Сведения о местоположении здания, сооружения, объекта незавершенного строительства (при отсутствии адреса) в структурированном в соответствии с федеральной информационной адресной системой виде	—
5.2	Дополнительные сведения о местоположении	—

6.	Иные сведения						—	
3. Пояснения к сведениям об объекте недвижимости с кадастровым номером <u>13:15:0313002:1148</u>								
1.	—							
<p align="center">Описание местоположения зданий, сооружений, объектов незавершенного строительства на земельном участке</p>								
1. Сведения о характерных точках контура объекта недвижимости с кадастровым номером <u>13:15:0313002:1149</u>								
Система координат =				Зона № =				
Обозначение характерных точек контура	Содержатся в Едином государственном реестре недвижимости			Определены в ходе выполнения комплексных кадастровых работ			Метод определения координат	Формулы, примененные для расчета средней квадратической погрешности определения координат характерных точек (M_t), м, с подставленными в такие формулы значениями и итоговые (вычисленные) значения M_t , м
	X	Y	R	X	Y	R		
1	2	3	4	5	6	7	8	9
—	—	—	—	—	—	—	—	—
2. Сведения о характеристиках объекта недвижимости с кадастровым номером <u>13:15:0313002:1149</u>								
№ п/п	Наименование характеристики						Значение характеристики	
1	2						3	
1.	Вид объекта недвижимости						Здание	

2.	Ранее присвоенный государственный учетный номер (инвентарный) здания, сооружения, объекта незавершенного строительства	—		
3.	Кадастровый номер земельного участка (земельных участков), в границах которого (которых) расположены здание, сооружение, объект незавершенного строительства	—		
4.	Уникальный учетный номер кадастрового квартала, в границах которого расположены здание, сооружение, объект незавершенного строительства	13:15:0313002		
5.	Адрес здания, сооружения, объекта незавершенного строительства	Мордовия Респ, Лямбирский р-н, Первомайск с, Полевая ул, 9 д		
5.1	Сведения о местоположении здания, сооружения, объекта незавершенного строительства (при отсутствии адреса) в структурированном в соответствии с федеральной информационной адресной системой виде	—		
5.2	Дополнительные сведения о местоположении	—		
6.	Иные сведения	—		
3. Пояснения к сведениям об объекте недвижимости с кадастровым номером 13:15:0313002:1149				
1.	—			
Описание местоположения зданий, сооружений, объектов незавершенного строительства на земельном участке				
1. Сведения о характерных точках контура объекта недвижимости с кадастровым номером 13:15:0313002:1150				
Система координат = Зона № =				
Обозначение характерных	Содержатся в Едином государственном реестре недвижимости	Определены в ходе выполнения комплексных кадастровых работ	Метод определения координат	Формулы, примененные для расчета средней квадратической погрешности определения

точек контура	Координаты, м		Радиус, м	Координаты, м		Радиус, м		координат характерных точек (M_t), м, с подставленными в такие формулы значениями и итоговые (вычисленные) значения M_t , м
	X	Y	R	X	Y	R		
1	2	3	4	5	6	7	8	9
—	—	—	—	—	—	—	—	—

2. Сведения о характеристиках объекта недвижимости с кадастровым номером 13:15:0313002:1150

№ п/п	Наименование характеристики	Значение характеристики
1	2	3
1.	Вид объекта недвижимости	Здание
2.	Ранее присвоенный государственный учетный номер (инвентарный) здания, сооружения, объекта незавершенного строительства	—
3.	Кадастровый номер земельного участка (земельных участков), в границах которого (которых) расположены здание, сооружение, объект незавершенного строительства	—
4.	Уникальный учетный номер кадастрового квартала, в границах которого расположены здание, сооружение, объект незавершенного строительства	13:15:0313002
5.	Адрес здания, сооружения, объекта незавершенного строительства	Мордовия Респ, Лямбирский р-н, Первомайск с, Садовая ул, 18 д
5.1	Сведения о местоположении здания, сооружения, объекта незавершенного строительства (при отсутствии адреса) в структурированном в соответствии с федеральной информационной адресной системой виде	—
5.2	Дополнительные сведения о местоположении	—

6.	Иные сведения						—	
3. Пояснения к сведениям об объекте недвижимости с кадастровым номером <u>13:15:0313002:1150</u>								
1.	—							
<p align="center">Описание местоположения зданий, сооружений, объектов незавершенного строительства на земельном участке</p>								
1. Сведения о характерных точках контура объекта недвижимости с кадастровым номером <u>13:15:0313002:1151</u>								
Система координат =				Зона № =				
Обозначение характерных точек контура	Содержатся в Едином государственном реестре недвижимости			Определены в ходе выполнения комплексных кадастровых работ			Метод определения координат	Формулы, примененные для расчета средней квадратической погрешности определения координат характерных точек (M_t), м, с подставленными в такие формулы значениями и итоговые (вычисленные) значения M_t , м
	X	Y	R	X	Y	R		
1	2	3	4	5	6	7	8	9
—	—	—	—	—	—	—	—	—
2. Сведения о характеристиках объекта недвижимости с кадастровым номером <u>13:15:0313002:1151</u>								
№ п/п	Наименование характеристики						Значение характеристики	
1	2						3	
1.	Вид объекта недвижимости						Здание	

2.	Ранее присвоенный государственный учетный номер (инвентарный) здания, сооружения, объекта незавершенного строительства	—		
3.	Кадастровый номер земельного участка (земельных участков), в границах которого (которых) расположены здание, сооружение, объект незавершенного строительства	—		
4.	Уникальный учетный номер кадастрового квартала, в границах которого расположены здание, сооружение, объект незавершенного строительства	13:15:0313002		
5.	Адрес здания, сооружения, объекта незавершенного строительства	Мордовия Респ, Лямбирский р-н, Первомайск с, Центральная ул, 11 д		
5.1	Сведения о местоположении здания, сооружения, объекта незавершенного строительства (при отсутствии адреса) в структурированном в соответствии с федеральной информационной адресной системой виде	—		
5.2	Дополнительные сведения о местоположении	—		
6.	Иные сведения	—		
3. Пояснения к сведениям об объекте недвижимости с кадастровым номером <u>13:15:0313002:1151</u>				
1.	—			
Описание местоположения зданий, сооружений, объектов незавершенного строительства на земельном участке				
1. Сведения о характерных точках контура объекта недвижимости с кадастровым номером <u>13:15:0313002:1152</u>				
Система координат —		Зона № —		
Обозначение характерных	Содержатся в Едином государственном реестре недвижимости	Определены в ходе выполнения комплексных кадастровых работ	Метод определения координат	Формулы, примененные для расчета средней квадратической погрешности определения

точек конту ра	Координаты , м		Радиу с, м	Координаты , м		Радиус, м		координат характерных точек (M_t), м, с подставленными в такие формулы значениями и итоговые (вычисленные) значения M_t , м
	X	Y	R	X	Y	R		
1	2	3	4	5	6	7	8	9
—	—	—	—	—	—	—	—	—

2. Сведения о характеристиках объекта недвижимости с кадастровым номером 13:15:0313002:1152

№ п/п	Наименование характеристики	Значение характеристики
1	2	3
1.	Вид объекта недвижимости	Здание
2.	Ранее присвоенный государственный учетный номер (инвентарный) здания, сооружения, объекта незавершенного строительства	—
3.	Кадастровый номер земельного участка (земельных участков), в границах которого (которых) расположены здание, сооружение, объект незавершенного строительства	—
4.	Уникальный учетный номер кадастрового квартала, в границах которого расположены здание, сооружение, объект незавершенного строительства	13:15:0313002
5.	Адрес здания, сооружения, объекта незавершенного строительства	Мордовия Респ, Лямбирский р-н, Первомайск с, Центральная ул, 20А д
5.1	Сведения о местоположении здания, сооружения, объекта незавершенного строительства (при отсутствии адреса) в структурированном в соответствии с федеральной информационной адресной системой виде	—

5.2	Дополнительные сведения о местоположении	—
6.	Иные сведения	—

3. Пояснения к сведениям об объекте недвижимости с кадастровым номером 13:15:0313002:1152

1.	—
----	---

**Описание местоположения зданий, сооружений,
объектов незавершенного строительства на земельном участке**

1. Сведения о характерных точках контура объекта недвижимости с кадастровым номером 13:15:0313002:1153

Система координат =

Зона № =

Обозначение характерных точек контура	Содержатся в Едином государственном реестре недвижимости			Определены в ходе выполнения комплексных кадастровых работ			Метод определения координат	Формулы, примененные для расчета средней квадратической погрешности определения координат характерных точек (M _t), м, с подставленными в такие формулы значениями и итоговые (вычисленные) значения M _t , м
	Координаты , м		Радиус, м	Координаты , м		Радиус, м		
	X	Y	R	X	Y	R		
1	2	3	4	5	6	7	8	9
—	—	—	—	—	—	—	—	—

2. Сведения о характеристиках объекта недвижимости с кадастровым номером 13:15:0313002:1153

№ п/п	Наименование характеристики	Значение характеристики
1	2	3

1.	Вид объекта недвижимости	Здание
2.	Ранее присвоенный государственный учетный номер (инвентарный) здания, сооружения, объекта незавершенного строительства	—
3.	Кадастровый номер земельного участка (земельных участков), в границах которого (которых) расположены здание, сооружение, объект незавершенного строительства	—
4.	Уникальный учетный номер кадастрового квартала, в границах которого расположены здание, сооружение, объект незавершенного строительства	13:15:0313002
5.	Адрес здания, сооружения, объекта незавершенного строительства	Мордовия Респ, Лямбирский р-н, Первомайск с, Центральная ул, 43 д
5.1	Сведения о местоположении здания, сооружения, объекта незавершенного строительства (при отсутствии адреса) в структурированном в соответствии с федеральной информационной адресной системой виде	—
5.2	Дополнительные сведения о местоположении	—
6.	Иные сведения	—

3. Пояснения к сведениям об объекте недвижимости с кадастровым номером 13:15:0313002:1153

1.	—
----	---

Описание местоположения зданий, сооружений, объектов незавершенного строительства на земельном участке

1. Сведения о характерных точках контура объекта недвижимости с кадастровым номером 13:15:0313002:1154

Система координат =

Зона № =

Обозначение характерных	Содержатся в Едином государственном реестре недвижимости	Определены в ходе выполнения комплексных кадастровых работ	Метод определения координат	Формулы, примененные для расчета средней квадратической погрешности определения
-------------------------	--	--	-----------------------------	---

точек конту ра	Координаты , м		Радиу с, м	Координаты , м		Радиус, м		координат характерных точек (M_t), м, с подставленными в такие формулы значениями и итоговые (вычисленные) значения M_t , м
	X	Y	R	X	Y	R		
1	2	3	4	5	6	7	8	9
—	—	—	—	—	—	—	—	—

2. Сведения о характеристиках объекта недвижимости с кадастровым номером 13:15:0313002:1154

№ п/п	Наименование характеристики	Значение характеристики
1	2	3
1.	Вид объекта недвижимости	Здание
2.	Ранее присвоенный государственный учетный номер (инвентарный) здания, сооружения, объекта незавершенного строительства	—
3.	Кадастровый номер земельного участка (земельных участков), в границах которого (которых) расположены здание, сооружение, объект незавершенного строительства	—
4.	Уникальный учетный номер кадастрового квартала, в границах которого расположены здание, сооружение, объект незавершенного строительства	13:15:0313002
5.	Адрес здания, сооружения, объекта незавершенного строительства	Мордовия Респ, Лямбирский р-н, Первомайск с, Центральная ул, 47 д
5.1	Сведения о местоположении здания, сооружения, объекта незавершенного строительства (при отсутствии адреса) в структурированном в соответствии с федеральной информационной адресной системой виде	—

5.2	Дополнительные сведения о местоположении	—
6.	Иные сведения	—

3. Пояснения к сведениям об объекте недвижимости с кадастровым номером 13:15:0313002:1154

1.	—
----	---

**Описание местоположения зданий, сооружений,
объектов незавершенного строительства на земельном участке**

1. Сведения о характерных точках контура объекта недвижимости с кадастровым номером 13:15:0313002:1155

Система координат =

Зона № =

Обозначение характерных точек контура	Содержатся в Едином государственном реестре недвижимости			Определены в ходе выполнения комплексных кадастровых работ			Метод определения координат	Формулы, примененные для расчета средней квадратической погрешности определения координат характерных точек (M_t), м, с подставленными в такие формулы значениями и итоговые (вычисленные) значения M_t , м
	Координаты, м		Радиус, м	Координаты, м		Радиус, м		
	X	Y	R	X	Y	R		
1	2	3	4	5	6	7	8	9
—	—	—	—	—	—	—	—	—

2. Сведения о характеристиках объекта недвижимости с кадастровым номером 13:15:0313002:1155

№ п/п	Наименование характеристики	Значение характеристики
1	2	3

1.	Вид объекта недвижимости	Здание
2.	Ранее присвоенный государственный учетный номер (инвентарный) здания, сооружения, объекта незавершенного строительства	—
3.	Кадастровый номер земельного участка (земельных участков), в границах которого (которых) расположены здание, сооружение, объект незавершенного строительства	—
4.	Уникальный учетный номер кадастрового квартала, в границах которого расположены здание, сооружение, объект незавершенного строительства	13:15:0313002
5.	Адрес здания, сооружения, объекта незавершенного строительства	Мордовия Респ, Лямбирский р-н, Первомайск с, Центральная ул, 76 д
5.1	Сведения о местоположении здания, сооружения, объекта незавершенного строительства (при отсутствии адреса) в структурированном в соответствии с федеральной информационной адресной системой виде	—
5.2	Дополнительные сведения о местоположении	—
6.	Иные сведения	—

3. Пояснения к сведениям об объекте недвижимости с кадастровым номером 13:15:0313002:1155

1.	—
----	---

Описание местоположения зданий, сооружений, объектов незавершенного строительства на земельном участке

1. Сведения о характерных точках контура объекта недвижимости с кадастровым номером 13:15:0313002:1180

Система координат =

Зона № =

Обозначение характерных	Содержатся в Едином государственном реестре недвижимости	Определены в ходе выполнения комплексных кадастровых работ	Метод определения координат	Формулы, примененные для расчета средней квадратической погрешности определения
-------------------------	--	--	-----------------------------	---

точек контура	Координаты, м		Радиус, м	Координаты, м		Радиус, м		координат характерных точек (M_t), м, с подставленными в такие формулы значениями и итоговые (вычисленные) значения M_t , м
	X	Y	R	X	Y	R		
1	2	3	4	5	6	7	8	9
—	—	—	—	—	—	—	—	—

2. Сведения о характеристиках объекта недвижимости с кадастровым номером 13:15:0313002:1180

№ п/п	Наименование характеристики	Значение характеристики
1	2	3
1.	Вид объекта недвижимости	Здание
2.	Ранее присвоенный государственный учетный номер (инвентарный) здания, сооружения, объекта незавершенного строительства	—
3.	Кадастровый номер земельного участка (земельных участков), в границах которого (которых) расположены здание, сооружение, объект незавершенного строительства	—
4.	Уникальный учетный номер кадастрового квартала, в границах которого расположены здание, сооружение, объект незавершенного строительства	13:15:0313002
5.	Адрес здания, сооружения, объекта незавершенного строительства	Мордовия Респ, Лямбирский р-н, Первомайск с, Садовая ул, 10 д
5.1	Сведения о местоположении здания, сооружения, объекта незавершенного строительства (при отсутствии адреса) в структурированном в соответствии с федеральной информационной адресной системой виде	—
5.2	Дополнительные сведения о местоположении	—

6.	Иные сведения						—	
3. Пояснения к сведениям об объекте недвижимости с кадастровым номером <u>13:15:0313002:1180</u>								
1.	—							
<p align="center">Описание местоположения зданий, сооружений, объектов незавершенного строительства на земельном участке</p>								
1. Сведения о характерных точках контура объекта недвижимости с кадастровым номером <u>13:15:0313002:1167</u>								
Система координат =				Зона № =				
Обозначение характерных точек контура	Содержатся в Едином государственном реестре недвижимости			Определены в ходе выполнения комплексных кадастровых работ			Метод определения координат	Формулы, примененные для расчета средней квадратической погрешности определения координат характерных точек (M_t), м, с подставленными в такие формулы значениями и итоговые (вычисленные) значения M_t , м
	Координаты, м		Радиус, м	Координаты, м		Радиус, м		
	X	Y	R	X	Y	R		
1	2	3	4	5	6	7	8	9
—	—	—	—	—	—	—	—	—
2. Сведения о характеристиках объекта недвижимости с кадастровым номером <u>13:15:0313002:1167</u>								
№ п/п	Наименование характеристики						Значение характеристики	
1	2						3	
1.	Вид объекта недвижимости						Здание	

2.	Ранее присвоенный государственный учетный номер (инвентарный) здания, сооружения, объекта незавершенного строительства	—		
3.	Кадастровый номер земельного участка (земельных участков), в границах которого (которых) расположены здание, сооружение, объект незавершенного строительства	—		
4.	Уникальный учетный номер кадастрового квартала, в границах которого расположены здание, сооружение, объект незавершенного строительства	13:15:0313002		
5.	Адрес здания, сооружения, объекта незавершенного строительства	Мордовия Респ, Лямбирский р-н, Первомайск с, Жигули ул, 4 д		
5.1	Сведения о местоположении здания, сооружения, объекта незавершенного строительства (при отсутствии адреса) в структурированном в соответствии с федеральной информационной адресной системой виде	—		
5.2	Дополнительные сведения о местоположении	—		
6.	Иные сведения	—		
3. Пояснения к сведениям об объекте недвижимости с кадастровым номером 13:15:0313002:1167				
1.	—			
Описание местоположения зданий, сооружений, объектов незавершенного строительства на земельном участке				
1. Сведения о характерных точках контура объекта недвижимости с кадастровым номером 13:15:0313002:1168				
Система координат = Зона № =				
Обозначение характеристик	Содержатся в Едином государственном реестре недвижимости	Определены в ходе выполнения комплексных кадастровых работ	Метод определения координат	Формулы, примененные для расчета средней квадратической погрешности определения

точек контура	Координаты , м		Радиус, м	Координаты , м		Радиус, м		координат характерных точек (M_t), м, с подставленными в такие формулы значениями и итоговые (вычисленные) значения M_t , м
	X	Y	R	X	Y	R		
1	2	3	4	5	6	7	8	9
—	—	—	—	—	—	—	—	—

2. Сведения о характеристиках объекта недвижимости с кадастровым номером 13:15:0313002:1168

№ п/п	Наименование характеристики	Значение характеристики
1	2	3
1.	Вид объекта недвижимости	Здание
2.	Ранее присвоенный государственный учетный номер (инвентарный) здания, сооружения, объекта незавершенного строительства	—
3.	Кадастровый номер земельного участка (земельных участков), в границах которого (которых) расположены здание, сооружение, объект незавершенного строительства	—
4.	Уникальный учетный номер кадастрового квартала, в границах которого расположены здание, сооружение, объект незавершенного строительства	13:15:0313002
5.	Адрес здания, сооружения, объекта незавершенного строительства	Мордовия Респ, Лямбирский р-н, Первомайск с, Заречная ул, 12 д
5.1	Сведения о местоположении здания, сооружения, объекта незавершенного строительства (при отсутствии адреса) в структурированном в соответствии с федеральной информационной адресной системой виде	—
5.2	Дополнительные сведения о местоположении	—

6.	Иные сведения						—	
3. Пояснения к сведениям об объекте недвижимости с кадастровым номером <u>13:15:0313002:1168</u>								
1.	—							
<p align="center">Описание местоположения зданий, сооружений, объектов незавершенного строительства на земельном участке</p>								
1. Сведения о характерных точках контура объекта недвижимости с кадастровым номером <u>13:15:0313002:1170</u>								
Система координат =				Зона № =				
Обозначение характерных точек контура	Содержатся в Едином государственном реестре недвижимости			Определены в ходе выполнения комплексных кадастровых работ			Метод определения координат	Формулы, примененные для расчета средней квадратической погрешности определения координат характерных точек (M_t), м, с подставленными в такие формулы значениями и итоговые (вычисленные) значения M_t , м
	Координаты, м		Радиус, м	Координаты, м		Радиус, м		
	X	Y	R	X	Y	R		
1	2	3	4	5	6	7	8	9
—	—	—	—	—	—	—	—	—
2. Сведения о характеристиках объекта недвижимости с кадастровым номером <u>13:15:0313002:1170</u>								
№ п/п	Наименование характеристики						Значение характеристики	
1	2						3	
1.	Вид объекта недвижимости						Здание	

2.	Ранее присвоенный государственный учетный номер (инвентарный) здания, сооружения, объекта незавершенного строительства	—		
3.	Кадастровый номер земельного участка (земельных участков), в границах которого (которых) расположены здание, сооружение, объект незавершенного строительства	—		
4.	Уникальный учетный номер кадастрового квартала, в границах которого расположены здание, сооружение, объект незавершенного строительства	13:15:0313002		
5.	Адрес здания, сооружения, объекта незавершенного строительства	Мордовия Респ, Лямбирский р-н, Первомайск с, Заречная ул, 29 д		
5.1	Сведения о местоположении здания, сооружения, объекта незавершенного строительства (при отсутствии адреса) в структурированном в соответствии с федеральной информационной адресной системой виде	—		
5.2	Дополнительные сведения о местоположении	—		
6.	Иные сведения	—		
3. Пояснения к сведениям об объекте недвижимости с кадастровым номером 13:15:0313002:1170				
1.	—			
Описание местоположения зданий, сооружений, объектов незавершенного строительства на земельном участке				
1. Сведения о характерных точках контура объекта недвижимости с кадастровым номером 13:15:0313002:1171				
Система координат = Зона № =				
Обозначение характерных	Содержатся в Едином государственном реестре недвижимости	Определены в ходе выполнения комплексных кадастровых работ	Метод определения координат	Формулы, примененные для расчета средней квадратической погрешности определения

точек контура	Координаты , м		Радиус, м	Координаты , м		Радиус, м		координат характерных точек (M_t), м, с подставленными в такие формулы значениями и итоговые (вычисленные) значения M_t , м
	X	Y	R	X	Y	R		
1	2	3	4	5	6	7	8	9
—	—	—	—	—	—	—	—	—

2. Сведения о характеристиках объекта недвижимости с кадастровым номером 13:15:0313002:1171

№ п/п	Наименование характеристики	Значение характеристики
1	2	3
1.	Вид объекта недвижимости	Здание
2.	Ранее присвоенный государственный учетный номер (инвентарный) здания, сооружения, объекта незавершенного строительства	—
3.	Кадастровый номер земельного участка (земельных участков), в границах которого (которых) расположены здание, сооружение, объект незавершенного строительства	—
4.	Уникальный учетный номер кадастрового квартала, в границах которого расположены здание, сооружение, объект незавершенного строительства	13:15:0313002
5.	Адрес здания, сооружения, объекта незавершенного строительства	Мордовия Респ, Лямбирский р-н, Первомайск с, Новая ул, 24 д
5.1	Сведения о местоположении здания, сооружения, объекта незавершенного строительства (при отсутствии адреса) в структурированном в соответствии с федеральной информационной адресной системой виде	—
5.2	Дополнительные сведения о местоположении	—

6.	Иные сведения						—	
3. Пояснения к сведениям об объекте недвижимости с кадастровым номером <u>13:15:0313002:1171</u>								
1.	—							
<p align="center">Описание местоположения зданий, сооружений, объектов незавершенного строительства на земельном участке</p>								
1. Сведения о характерных точках контура объекта недвижимости с кадастровым номером <u>13:15:0313002:1172</u>								
Система координат =				Зона № =				
Обозначение характерных точек контура	Содержатся в Едином государственном реестре недвижимости			Определены в ходе выполнения комплексных кадастровых работ			Метод определения координат	Формулы, примененные для расчета средней квадратической погрешности определения координат характерных точек (M_t), м, с подставленными в такие формулы значениями и итоговые (вычисленные) значения M_t , м
	Координаты, м		Радиус, м	Координаты, м		Радиус, м		
	X	Y	R	X	Y	R		
1	2	3	4	5	6	7	8	9
—	—	—	—	—	—	—	—	—
2. Сведения о характеристиках объекта недвижимости с кадастровым номером <u>13:15:0313002:1172</u>								
№ п/п	Наименование характеристики						Значение характеристики	
1	2						3	
1.	Вид объекта недвижимости						Здание	

2.	Ранее присвоенный государственный учетный номер (инвентарный) здания, сооружения, объекта незавершенного строительства	–		
3.	Кадастровый номер земельного участка (земельных участков), в границах которого (которых) расположены здание, сооружение, объект незавершенного строительства	–		
4.	Уникальный учетный номер кадастрового квартала, в границах которого расположены здание, сооружение, объект незавершенного строительства	13:15:0313002		
5.	Адрес здания, сооружения, объекта незавершенного строительства	Мордовия Респ, Лямбирский р-н, Первомайск с, Полевая ул, 12 д		
5.1	Сведения о местоположении здания, сооружения, объекта незавершенного строительства (при отсутствии адреса) в структурированном в соответствии с федеральной информационной адресной системой виде	–		
5.2	Дополнительные сведения о местоположении	–		
6.	Иные сведения	–		
3. Пояснения к сведениям об объекте недвижимости с кадастровым номером <u>13:15:0313002:1172</u>				
1.	–			
<p align="center">Описание местоположения зданий, сооружений, объектов незавершенного строительства на земельном участке</p>				
1. Сведения о характерных точках контура объекта недвижимости с кадастровым номером <u>13:15:0313002:1173</u>				
Система координат = _____ Зона № = _____				
Обозначение характеристик	Содержатся в Едином государственном реестре недвижимости	Определены в ходе выполнения комплексных кадастровых работ	Метод определения координат	Формулы, примененные для расчета средней квадратической погрешности определения

точек контура	Координаты, м		Радиус, м	Координаты, м		Радиус, м		координат характерных точек (M_t), м, с подставленными в такие формулы значениями и итоговые (вычисленные) значения M_t , м
	X	Y	R	X	Y	R		
1	2	3	4	5	6	7	8	9
—	—	—	—	—	—	—	—	—

2. Сведения о характеристиках объекта недвижимости с кадастровым номером 13:15:0313002:1173

№ п/п	Наименование характеристики	Значение характеристики
1	2	3
1.	Вид объекта недвижимости	Здание
2.	Ранее присвоенный государственный учетный номер (инвентарный) здания, сооружения, объекта незавершенного строительства	—
3.	Кадастровый номер земельного участка (земельных участков), в границах которого (которых) расположены здание, сооружение, объект незавершенного строительства	—
4.	Уникальный учетный номер кадастрового квартала, в границах которого расположены здание, сооружение, объект незавершенного строительства	13:15:0313002
5.	Адрес здания, сооружения, объекта незавершенного строительства	Мордовия Респ, Лямбирский р-н, Первомайск с, Полевая ул, 13 д
5.1	Сведения о местоположении здания, сооружения, объекта незавершенного строительства (при отсутствии адреса) в структурированном в соответствии с федеральной информационной адресной системой виде	—
5.2	Дополнительные сведения о местоположении	—

6.	Иные сведения						—	
3. Пояснения к сведениям об объекте недвижимости с кадастровым номером <u>13:15:0313002:1173</u>								
1.	—							
<p align="center">Описание местоположения зданий, сооружений, объектов незавершенного строительства на земельном участке</p>								
1. Сведения о характерных точках контура объекта недвижимости с кадастровым номером <u>13:15:0313002:1174</u>								
Система координат =				Зона № =				
Обозначение характерных точек контура	Содержатся в Едином государственном реестре недвижимости			Определены в ходе выполнения комплексных кадастровых работ			Метод определения координат	Формулы, примененные для расчета средней квадратической погрешности определения координат характерных точек (M_t), м, с подставленными в такие формулы значениями и итоговые (вычисленные) значения M_t , м
	X	Y	R	X	Y	R		
1	2	3	4	5	6	7	8	9
—	—	—	—	—	—	—	—	—
2. Сведения о характеристиках объекта недвижимости с кадастровым номером <u>13:15:0313002:1174</u>								
№ п/п	Наименование характеристики						Значение характеристики	
1	2						3	
1.	Вид объекта недвижимости						Здание	

2.	Ранее присвоенный государственный учетный номер (инвентарный) здания, сооружения, объекта незавершенного строительства	—		
3.	Кадастровый номер земельного участка (земельных участков), в границах которого (которых) расположены здание, сооружение, объект незавершенного строительства	—		
4.	Уникальный учетный номер кадастрового квартала, в границах которого расположены здание, сооружение, объект незавершенного строительства	13:15:0313002		
5.	Адрес здания, сооружения, объекта незавершенного строительства	Мордовия Респ, Лямбирский р-н, Первомайск с, Полевая ул, 19 д		
5.1	Сведения о местоположении здания, сооружения, объекта незавершенного строительства (при отсутствии адреса) в структурированном в соответствии с федеральной информационной адресной системой виде	—		
5.2	Дополнительные сведения о местоположении	—		
6.	Иные сведения	—		
3. Пояснения к сведениям об объекте недвижимости с кадастровым номером 13:15:0313002:1174				
1.	—			
Описание местоположения зданий, сооружений, объектов незавершенного строительства на земельном участке				
1. Сведения о характерных точках контура объекта недвижимости с кадастровым номером 13:15:0313002:1175				
Система координат = Зона № =				
Обозначение характеристик	Содержатся в Едином государственном реестре недвижимости	Определены в ходе выполнения комплексных кадастровых работ	Метод определения координат	Формулы, примененные для расчета средней квадратической погрешности определения

точек контура	Координаты , м		Радиус, м	Координаты , м		Радиус, м		координат характерных точек (M_t), м, с подставленными в такие формулы значениями и итоговые (вычисленные) значения M_t , м
	X	Y	R	X	Y	R		
1	2	3	4	5	6	7	8	9
—	—	—	—	—	—	—	—	—

2. Сведения о характеристиках объекта недвижимости с кадастровым номером 13:15:0313002:1175

№ п/п	Наименование характеристики	Значение характеристики
1	2	3
1.	Вид объекта недвижимости	Здание
2.	Ранее присвоенный государственный учетный номер (инвентарный) здания, сооружения, объекта незавершенного строительства	—
3.	Кадастровый номер земельного участка (земельных участков), в границах которого (которых) расположены здание, сооружение, объект незавершенного строительства	—
4.	Уникальный учетный номер кадастрового квартала, в границах которого расположены здание, сооружение, объект незавершенного строительства	13:15:0313002
5.	Адрес здания, сооружения, объекта незавершенного строительства	Мордовия Респ, Лямбирский р-н, Первомайск с, Полевая ул, 20 д
5.1	Сведения о местоположении здания, сооружения, объекта незавершенного строительства (при отсутствии адреса) в структурированном в соответствии с федеральной информационной адресной системой виде	—
5.2	Дополнительные сведения о местоположении	—

6.	Иные сведения						—	
3. Пояснения к сведениям об объекте недвижимости с кадастровым номером <u>13:15:0313002:1175</u>								
1.	—							
<p align="center">Описание местоположения зданий, сооружений, объектов незавершенного строительства на земельном участке</p>								
1. Сведения о характерных точках контура объекта недвижимости с кадастровым номером <u>13:15:0313002:1176</u>								
Система координат =							Зона № =	
Обозначение характерных точек контура	Содержатся в Едином государственном реестре недвижимости			Определены в ходе выполнения комплексных кадастровых работ			Метод определения координат	Формулы, примененные для расчета средней квадратической погрешности определения координат характерных точек (M_t), м, с подставленными в такие формулы значениями и итоговые (вычисленные) значения M_t , м
	X	Y	R	X	Y	R		
1	2	3	4	5	6	7	8	9
—	—	—	—	—	—	—	—	—
2. Сведения о характеристиках объекта недвижимости с кадастровым номером <u>13:15:0313002:1176</u>								
№ п/п	Наименование характеристики						Значение характеристики	
1	2						3	
1.	Вид объекта недвижимости						Здание	

2.	Ранее присвоенный государственный учетный номер (инвентарный) здания, сооружения, объекта незавершенного строительства	—		
3.	Кадастровый номер земельного участка (земельных участков), в границах которого (которых) расположены здание, сооружение, объект незавершенного строительства	—		
4.	Уникальный учетный номер кадастрового квартала, в границах которого расположены здание, сооружение, объект незавершенного строительства	13:15:0313002		
5.	Адрес здания, сооружения, объекта незавершенного строительства	Мордовия Респ, Лямбирский р-н, Первомайск с, Полевая ул, 27 д		
5.1	Сведения о местоположении здания, сооружения, объекта незавершенного строительства (при отсутствии адреса) в структурированном в соответствии с федеральной информационной адресной системой виде	—		
5.2	Дополнительные сведения о местоположении	—		
6.	Иные сведения	—		
3. Пояснения к сведениям об объекте недвижимости с кадастровым номером <u>13:15:0313002:1176</u>				
1.	—			
<p align="center">Описание местоположения зданий, сооружений, объектов незавершенного строительства на земельном участке</p>				
1. Сведения о характерных точках контура объекта недвижимости с кадастровым номером <u>13:15:0313002:1177</u>				
Система координат =		Зона № =		
Обозначение характеристик	Содержатся в Едином государственном реестре недвижимости	Определены в ходе выполнения комплексных кадастровых работ	Метод определения координат	Формулы, примененные для расчета средней квадратической погрешности определения

точек контура	Координаты, м		Радиус, м	Координаты, м		Радиус, м		координат характерных точек (M_t), м, с подставленными в такие формулы значениями и итоговые (вычисленные) значения M_t , м
	X	Y	R	X	Y	R		
1	2	3	4	5	6	7	8	9
—	—	—	—	—	—	—	—	—

2. Сведения о характеристиках объекта недвижимости с кадастровым номером 13:15:0313002:1177

№ п/п	Наименование характеристики	Значение характеристики
1	2	3
1.	Вид объекта недвижимости	Здание
2.	Ранее присвоенный государственный учетный номер (инвентарный) здания, сооружения, объекта незавершенного строительства	—
3.	Кадастровый номер земельного участка (земельных участков), в границах которого (которых) расположены здание, сооружение, объект незавершенного строительства	—
4.	Уникальный учетный номер кадастрового квартала, в границах которого расположены здание, сооружение, объект незавершенного строительства	13:15:0313002
5.	Адрес здания, сооружения, объекта незавершенного строительства	Мордовия Респ, Лямбирский р-н, Первомайск с, Полевая ул, 7 д
5.1	Сведения о местоположении здания, сооружения, объекта незавершенного строительства (при отсутствии адреса) в структурированном в соответствии с федеральной информационной адресной системой виде	—
5.2	Дополнительные сведения о местоположении	—

6.	Иные сведения						—	
3. Пояснения к сведениям об объекте недвижимости с кадастровым номером <u>13:15:0313002:1177</u>								
1.	—							
<p align="center">Описание местоположения зданий, сооружений, объектов незавершенного строительства на земельном участке</p>								
1. Сведения о характерных точках контура объекта недвижимости с кадастровым номером <u>13:15:0313002:1177</u>								
Система координат =				Зона № =				
Обозначение характерных точек контура	Содержатся в Едином государственном реестре недвижимости			Определены в ходе выполнения комплексных кадастровых работ			Метод определения координат	Формулы, примененные для расчета средней квадратической погрешности определения координат характерных точек (M_t), м, с подставленными в такие формулы значениями и итоговые (вычисленные) значения M_t , м
	Координаты, м		Радиус, м	Координаты, м		Радиус, м		
	X	Y	R	X	Y	R		
1	2	3	4	5	6	7	8	9
—	—	—	—	—	—	—	—	—
2. Сведения о характеристиках объекта недвижимости с кадастровым номером <u>13:15:0313002:1179</u>								
№ п/п	Наименование характеристики						Значение характеристики	
1	2						3	
1.	Вид объекта недвижимости						Здание	

2.	Ранее присвоенный государственный учетный номер (инвентарный) здания, сооружения, объекта незавершенного строительства	—		
3.	Кадастровый номер земельного участка (земельных участков), в границах которого (которых) расположены здание, сооружение, объект незавершенного строительства	—		
4.	Уникальный учетный номер кадастрового квартала, в границах которого расположены здание, сооружение, объект незавершенного строительства	13:15:0313002		
5.	Адрес здания, сооружения, объекта незавершенного строительства	Мордовия Респ, Лямбирский р-н, Первомайск с, Садовая ул, 1 д		
5.1	Сведения о местоположении здания, сооружения, объекта незавершенного строительства (при отсутствии адреса) в структурированном в соответствии с федеральной информационной адресной системой виде	—		
5.2	Дополнительные сведения о местоположении	—		
6.	Иные сведения	—		
3. Пояснения к сведениям об объекте недвижимости с кадастровым номером 13:15:0313002:1179				
1.	—			
Описание местоположения зданий, сооружений, объектов незавершенного строительства на земельном участке				
1. Сведения о характерных точках контура объекта недвижимости с кадастровым номером 13:15:0313002:1181				
Система координат =		Зона № =		
Обозначение характерных	Содержатся в Едином государственном реестре недвижимости	Определены в ходе выполнения комплексных кадастровых работ	Метод определения координат	Формулы, примененные для расчета средней квадратической погрешности определения

точек контура	Координаты , м		Радиус, м	Координаты , м		Радиус, м		координат характерных точек (M_t), м, с подставленными в такие формулы значениями и итоговые (вычисленные) значения M_t , м
	X	Y	R	X	Y	R		
1	2	3	4	5	6	7	8	9
—	—	—	—	—	—	—	—	—

2. Сведения о характеристиках объекта недвижимости с кадастровым номером 13:15:0313002:1181

№ п/п	Наименование характеристики	Значение характеристики
1	2	3
1.	Вид объекта недвижимости	Здание
2.	Ранее присвоенный государственный учетный номер (инвентарный) здания, сооружения, объекта незавершенного строительства	—
3.	Кадастровый номер земельного участка (земельных участков), в границах которого (которых) расположены здание, сооружение, объект незавершенного строительства	—
4.	Уникальный учетный номер кадастрового квартала, в границах которого расположены здание, сооружение, объект незавершенного строительства	13:15:0313002
5.	Адрес здания, сооружения, объекта незавершенного строительства	Мордовия Респ, Лямбирский р-н, Первомайск с, Садовая ул, 3 д
5.1	Сведения о местоположении здания, сооружения, объекта незавершенного строительства (при отсутствии адреса) в структурированном в соответствии с федеральной информационной адресной системой виде	—
5.2	Дополнительные сведения о местоположении	—

6.	Иные сведения						—	
3. Пояснения к сведениям об объекте недвижимости с кадастровым номером <u>13:15:0313002:1181</u>								
1.	—							
<p align="center">Описание местоположения зданий, сооружений, объектов незавершенного строительства на земельном участке</p>								
1. Сведения о характерных точках контура объекта недвижимости с кадастровым номером <u>13:15:0313002:1182</u>								
Система координат =				Зона № =				
Обозначение характерных точек контура	Содержатся в Едином государственном реестре недвижимости			Определены в ходе выполнения комплексных кадастровых работ			Метод определения координат	Формулы, примененные для расчета средней квадратической погрешности определения координат характерных точек (M_t), м, с подставленными в такие формулы значениями и итоговые (вычисленные) значения M_t , м
	Координаты, м		Радиус, м	Координаты, м		Радиус, м		
	X	Y	R	X	Y	R		
1	2	3	4	5	6	7	8	9
—	—	—	—	—	—	—	—	—
2. Сведения о характеристиках объекта недвижимости с кадастровым номером <u>13:15:0313002:1182</u>								
№ п/п	Наименование характеристики						Значение характеристики	
1	2						3	
1.	Вид объекта недвижимости						Здание	

2.	Ранее присвоенный государственный учетный номер (инвентарный) здания, сооружения, объекта незавершенного строительства	–
3.	Кадастровый номер земельного участка (земельных участков), в границах которого (которых) расположены здание, сооружение, объект незавершенного строительства	–
4.	Уникальный учетный номер кадастрового квартала, в границах которого расположены здание, сооружение, объект незавершенного строительства	13:15:0313002
5.	Адрес здания, сооружения, объекта незавершенного строительства	Мордовия Респ, Лямбирский р-н, Первомайск с, Центральная ул, 12 д
5.1	Сведения о местоположении здания, сооружения, объекта незавершенного строительства (при отсутствии адреса) в структурированном в соответствии с федеральной информационной адресной системой виде	–
5.2	Дополнительные сведения о местоположении	–
6.	Иные сведения	–

3. Пояснения к сведениям об объекте недвижимости с кадастровым номером 13:15:0313002:1182

1.	–
----	---

Описание местоположения зданий, сооружений, объектов незавершенного строительства на земельном участке

1. Сведения о характерных точках контура объекта недвижимости с кадастровым номером 13:15:0313002:1182

Система координат –

Зона № –

Обозначение характерных	Содержатся в Едином государственном реестре недвижимости	Определены в ходе выполнения комплексных кадастровых работ	Метод определения координат	Формулы, примененные для расчета средней квадратической погрешности определения
-------------------------	--	--	-----------------------------	---

точек конту ра	Координаты , м		Радиу с, м	Координаты , м		Радиус, м		координат характерных точек (M_t), м, с подставленными в такие формулы значениями и итоговые (вычисленные) значения M_t , м
	X	Y	R	X	Y	R		
1	2	3	4	5	6	7	8	9
—	—	—	—	—	—	—	—	—

2. Сведения о характеристиках объекта недвижимости с кадастровым номером 13:15:0313002:1183

№ п/п	Наименование характеристики	Значение характеристики
1	2	3
1.	Вид объекта недвижимости	Здание
2.	Ранее присвоенный государственный учетный номер (инвентарный) здания, сооружения, объекта незавершенного строительства	—
3.	Кадастровый номер земельного участка (земельных участков), в границах которого (которых) расположены здание, сооружение, объект незавершенного строительства	—
4.	Уникальный учетный номер кадастрового квартала, в границах которого расположены здание, сооружение, объект незавершенного строительства	13:15:0313002
5.	Адрес здания, сооружения, объекта незавершенного строительства	Мордовия Респ, Лямбирский р-н, Первомайск с, Центральная ул, 18 д
5.1	Сведения о местоположении здания, сооружения, объекта незавершенного строительства (при отсутствии адреса) в структурированном в соответствии с федеральной информационной адресной системой виде	—

5.2	Дополнительные сведения о местоположении	—
6.	Иные сведения	—

3. Пояснения к сведениям об объекте недвижимости с кадастровым номером 13:15:0313002:1183

1.	—
----	---

**Описание местоположения зданий, сооружений,
объектов незавершенного строительства на земельном участке**

1. Сведения о характерных точках контура объекта недвижимости с кадастровым номером 13:15:0313002:1186

Система координат =

Зона № =

Обозначение характерных точек контура	Содержатся в Едином государственном реестре недвижимости			Определены в ходе выполнения комплексных кадастровых работ			Метод определения координат	Формулы, примененные для расчета средней квадратической погрешности определения координат характерных точек (M_t), м, с подставленными в такие формулы значениями и итоговые (вычисленные) значения M_t , м
	Координаты, м		Радиус, м	Координаты, м		Радиус, м		
	X	Y	R	X	Y	R		
1	2	3	4	5	6	7	8	9
—	—	—	—	—	—	—	—	—

2. Сведения о характеристиках объекта недвижимости с кадастровым номером 13:15:0313002:1186

№ п/п	Наименование характеристики	Значение характеристики
1	2	3

1.	Вид объекта недвижимости	Здание
2.	Ранее присвоенный государственный учетный номер (инвентарный) здания, сооружения, объекта незавершенного строительства	—
3.	Кадастровый номер земельного участка (земельных участков), в границах которого (которых) расположены здание, сооружение, объект незавершенного строительства	—
4.	Уникальный учетный номер кадастрового квартала, в границах которого расположены здание, сооружение, объект незавершенного строительства	13:15:0313002
5.	Адрес здания, сооружения, объекта незавершенного строительства	Мордовия Респ, Лямбирский р-н, Первомайск с, Центральная ул, 54 д
5.1	Сведения о местоположении здания, сооружения, объекта незавершенного строительства (при отсутствии адреса) в структурированном в соответствии с федеральной информационной адресной системой виде	—
5.2	Дополнительные сведения о местоположении	—
6.	Иные сведения	—

3. Пояснения к сведениям об объекте недвижимости с кадастровым номером 13:15:0313002:1186

1.	—
----	---

Описание местоположения зданий, сооружений, объектов незавершенного строительства на земельном участке

1. Сведения о характерных точках контура объекта недвижимости с кадастровым номером 13:15:0313002:1187

Система координат =

Зона № =

Обозначение характерных	Содержатся в Едином государственном реестре недвижимости	Определены в ходе выполнения комплексных кадастровых работ	Метод определения координат	Формулы, примененные для расчета средней квадратической погрешности определения
-------------------------	--	--	-----------------------------	---

точек контура	Координаты , м		Радиус, м	Координаты , м		Радиус, м		координат характерных точек (M_t), м, с подставленными в такие формулы значениями и итоговые (вычисленные) значения M_t , м
	X	Y	R	X	Y	R		
1	2	3	4	5	6	7	8	9
—	—	—	—	—	—	—	—	—

2. Сведения о характеристиках объекта недвижимости с кадастровым номером 13:15:0313002:1187

№ п/п	Наименование характеристики	Значение характеристики
1	2	3
1.	Вид объекта недвижимости	Здание
2.	Ранее присвоенный государственный учетный номер (инвентарный) здания, сооружения, объекта незавершенного строительства	—
3.	Кадастровый номер земельного участка (земельных участков), в границах которого (которых) расположены здание, сооружение, объект незавершенного строительства	—
4.	Уникальный учетный номер кадастрового квартала, в границах которого расположены здание, сооружение, объект незавершенного строительства	13:15:0313002
5.	Адрес здания, сооружения, объекта незавершенного строительства	Мордовия Респ, Лямбирский р-н, Первомайск с, Центральная ул, 56 д
5.1	Сведения о местоположении здания, сооружения, объекта незавершенного строительства (при отсутствии адреса) в структурированном в соответствии с федеральной информационной адресной системой виде	—

5.2	Дополнительные сведения о местоположении	—
6.	Иные сведения	—

3. Пояснения к сведениям об объекте недвижимости с кадастровым номером 13:15:0313002:1187

1.	—
----	---

**Описание местоположения зданий, сооружений,
объектов незавершенного строительства на земельном участке**

1. Сведения о характерных точках контура объекта недвижимости с кадастровым номером 13:15:0313002:1188

Система координат =

Зона № =

Обозначение характерных точек контура	Содержатся в Едином государственном реестре недвижимости			Определены в ходе выполнения комплексных кадастровых работ			Метод определения координат	Формулы, примененные для расчета средней квадратической погрешности определения координат характерных точек (M _t), м, с подставленными в такие формулы значениями и итоговые (вычисленные) значения M _t , м
	Координаты , м		Радиус, м	Координаты , м		Радиус, м		
	X	Y	R	X	Y	R		
1	2	3	4	5	6	7	8	9
—	—	—	—	—	—	—	—	—

2. Сведения о характеристиках объекта недвижимости с кадастровым номером 13:15:0313002:1188

№ п/п	Наименование характеристики	Значение характеристики
1	2	3

1.	Вид объекта недвижимости	Здание
2.	Ранее присвоенный государственный учетный номер (инвентарный) здания, сооружения, объекта незавершенного строительства	—
3.	Кадастровый номер земельного участка (земельных участков), в границах которого (которых) расположены здание, сооружение, объект незавершенного строительства	—
4.	Уникальный учетный номер кадастрового квартала, в границах которого расположены здание, сооружение, объект незавершенного строительства	13:15:0313002
5.	Адрес здания, сооружения, объекта незавершенного строительства	Мордовия Респ, Лямбирский р-н, Первомайск с, Центральная ул, 68 д
5.1	Сведения о местоположении здания, сооружения, объекта незавершенного строительства (при отсутствии адреса) в структурированном в соответствии с федеральной информационной адресной системой виде	—
5.2	Дополнительные сведения о местоположении	—
6.	Иные сведения	—

3. Пояснения к сведениям об объекте недвижимости с кадастровым номером 13:15:0313002:1188

1.	—
----	---

Описание местоположения зданий, сооружений, объектов незавершенного строительства на земельном участке

1. Сведения о характерных точках контура объекта недвижимости с кадастровым номером 13:15:0313002:1189

Система координат =

Зона № =

Обозначение характерных	Содержатся в Едином государственном реестре недвижимости	Определены в ходе выполнения комплексных кадастровых работ	Метод определения координат	Формулы, примененные для расчета средней квадратической погрешности определения
-------------------------	--	--	-----------------------------	---

точек конту ра	Координаты , м		Радиу с, м	Координаты , м		Радиус, м		координат характерных точек (M_t), м, с подставленными в такие формулы значениями и итоговые (вычисленные) значения M_t , м
	X	Y	R	X	Y	R		
1	2	3	4	5	6	7	8	9
—	—	—	—	—	—	—	—	—

2. Сведения о характеристиках объекта недвижимости с кадастровым номером 13:15:0313002:1189

№ п/п	Наименование характеристики	Значение характеристики
1	2	3
1.	Вид объекта недвижимости	Здание
2.	Ранее присвоенный государственный учетный номер (инвентарный) здания, сооружения, объекта незавершенного строительства	—
3.	Кадастровый номер земельного участка (земельных участков), в границах которого (которых) расположены здание, сооружение, объект незавершенного строительства	—
4.	Уникальный учетный номер кадастрового квартала, в границах которого расположены здание, сооружение, объект незавершенного строительства	13:15:0313002
5.	Адрес здания, сооружения, объекта незавершенного строительства	Мордовия Респ, Лямбирский р-н, Первомайск с, Центральная ул, 77 д
5.1	Сведения о местоположении здания, сооружения, объекта незавершенного строительства (при отсутствии адреса) в структурированном в соответствии с федеральной информационной адресной системой виде	—

5.2	Дополнительные сведения о местоположении	—
6.	Иные сведения	—

3. Пояснения к сведениям об объекте недвижимости с кадастровым номером 13:15:0313002:1189

1.	—
----	---

Описание местоположения зданий, сооружений, объектов незавершенного строительства на земельном участке

1. Сведения о характерных точках контура объекта недвижимости с кадастровым номером 13:15:0313002:1190

Система координат =

Зона № =

Обозначение характерных точек контура	Содержатся в Едином государственном реестре недвижимости			Определены в ходе выполнения комплексных кадастровых работ			Метод определения координат	Формулы, примененные для расчета средней квадратической погрешности определения координат характерных точек (M_t), м, с подставленными в такие формулы значениями и итоговые (вычисленные) значения M_t , м
	Координаты , м		Радиус, с, м	Координаты , м		Радиус, м		
	X	Y	R	X	Y	R		
1	2	3	4	5	6	7	8	9
—	—	—	—	—	—	—	—	—

2. Сведения о характеристиках объекта недвижимости с кадастровым номером 13:15:0313002:1190

№ п/п	Наименование характеристики	Значение характеристики
1	2	3

1.	Вид объекта недвижимости	Здание		
2.	Ранее присвоенный государственный учетный номер (инвентарный) здания, сооружения, объекта незавершенного строительства	—		
3.	Кадастровый номер земельного участка (земельных участков), в границах которого (которых) расположены здание, сооружение, объект незавершенного строительства	—		
4.	Уникальный учетный номер кадастрового квартала, в границах которого расположены здание, сооружение, объект незавершенного строительства	13:15:0313002		
5.	Адрес здания, сооружения, объекта незавершенного строительства	Мордовия Респ, Лямбирский р-н, Первомайск с, Центральная ул, 82 д		
5.1	Сведения о местоположении здания, сооружения, объекта незавершенного строительства (при отсутствии адреса) в структурированном в соответствии с федеральной информационной адресной системой виде	—		
5.2	Дополнительные сведения о местоположении	—		
6.	Иные сведения	—		
3. Пояснения к сведениям об объекте недвижимости с кадастровым номером <u>13:15:0313002:1190</u>				
1.	—			
<p align="center">Описание местоположения зданий, сооружений, объектов незавершенного строительства на земельном участке</p>				
1. Сведения о характерных точках контура объекта недвижимости с кадастровым номером <u>13:15:0313002:1195</u>				
Система координат = _____ Зона № = _____				
Обозначение характерных	Содержатся в Едином государственном реестре недвижимости	Определены в ходе выполнения комплексных кадастровых работ	Метод определения координат	Формулы, примененные для расчета средней квадратической погрешности определения

точек контура	Координаты , м		Радиус, м	Координаты , м		Радиус, м		координат характерных точек (M_t), м, с подставленными в такие формулы значениями и итоговые (вычисленные) значения M_t , м
	X	Y	R	X	Y	R		
1	2	3	4	5	6	7	8	9
—	—	—	—	—	—	—	—	—

2. Сведения о характеристиках объекта недвижимости с кадастровым номером 13:15:0313002:1195

№ п/п	Наименование характеристики	Значение характеристики
1	2	3
1.	Вид объекта недвижимости	Здание
2.	Ранее присвоенный государственный учетный номер (инвентарный) здания, сооружения, объекта незавершенного строительства	—
3.	Кадастровый номер земельного участка (земельных участков), в границах которого (которых) расположены здание, сооружение, объект незавершенного строительства	—
4.	Уникальный учетный номер кадастрового квартала, в границах которого расположены здание, сооружение, объект незавершенного строительства	13:15:0313002
5.	Адрес здания, сооружения, объекта незавершенного строительства	Мордовия Респ, Лямбирский р-н, Первомайск с, Жигули ул, б/н д
5.1	Сведения о местоположении здания, сооружения, объекта незавершенного строительства (при отсутствии адреса) в структурированном в соответствии с федеральной информационной адресной системой виде	—
5.2	Дополнительные сведения о местоположении	—

6.	Иные сведения						—	
3. Пояснения к сведениям об объекте недвижимости с кадастровым номером <u>13:15:0313002:1195</u>								
1.	—							
<p align="center">Описание местоположения зданий, сооружений, объектов незавершенного строительства на земельном участке</p>								
1. Сведения о характерных точках контура объекта недвижимости с кадастровым номером <u>13:15:0313002:1196</u>								
Система координат =				Зона № =				
Обозначение характерных точек контура	Содержатся в Едином государственном реестре недвижимости			Определены в ходе выполнения комплексных кадастровых работ			Метод определения координат	Формулы, примененные для расчета средней квадратической погрешности определения координат характерных точек (M_t), м, с подставленными в такие формулы значениями и итоговые (вычисленные) значения M_t , м
	X	Y	R	X	Y	R		
1	2	3	4	5	6	7	8	9
—	—	—	—	—	—	—	—	—
2. Сведения о характеристиках объекта недвижимости с кадастровым номером <u>13:15:0313002:1196</u>								
№ п/п	Наименование характеристики						Значение характеристики	
1	2						3	
1.	Вид объекта недвижимости						Здание	

2.	Ранее присвоенный государственный учетный номер (инвентарный) здания, сооружения, объекта незавершенного строительства	—		
3.	Кадастровый номер земельного участка (земельных участков), в границах которого (которых) расположены здание, сооружение, объект незавершенного строительства	—		
4.	Уникальный учетный номер кадастрового квартала, в границах которого расположены здание, сооружение, объект незавершенного строительства	13:15:0313002		
5.	Адрес здания, сооружения, объекта незавершенного строительства	Мордовия Респ, Лямбирский р-н, Первомайск с, Жигули ул, 1 д		
5.1	Сведения о местоположении здания, сооружения, объекта незавершенного строительства (при отсутствии адреса) в структурированном в соответствии с федеральной информационной адресной системой виде	—		
5.2	Дополнительные сведения о местоположении	—		
6.	Иные сведения	—		
3. Пояснения к сведениям об объекте недвижимости с кадастровым номером 13:15:0313002:1196				
1.	—			
Описание местоположения зданий, сооружений, объектов незавершенного строительства на земельном участке				
1. Сведения о характерных точках контура объекта недвижимости с кадастровым номером 13:15:0313002:1197				
Система координат =		Зона № =		
Обозначение характерных	Содержатся в Едином государственном реестре недвижимости	Определены в ходе выполнения комплексных кадастровых работ	Метод определения координат	Формулы, примененные для расчета средней квадратической погрешности определения

точек контура	Координаты, м		Радиус, м	Координаты, м		Радиус, м		координат характерных точек (M_t), м, с подставленными в такие формулы значениями и итоговые (вычисленные) значения M_t , м
	X	Y	R	X	Y	R		
1	2	3	4	5	6	7	8	9
—	—	—	—	—	—	—	—	—

2. Сведения о характеристиках объекта недвижимости с кадастровым номером 13:15:0313002:1197

№ п/п	Наименование характеристики	Значение характеристики
1	2	3
1.	Вид объекта недвижимости	Здание
2.	Ранее присвоенный государственный учетный номер (инвентарный) здания, сооружения, объекта незавершенного строительства	—
3.	Кадастровый номер земельного участка (земельных участков), в границах которого (которых) расположены здание, сооружение, объект незавершенного строительства	—
4.	Уникальный учетный номер кадастрового квартала, в границах которого расположены здание, сооружение, объект незавершенного строительства	13:15:0313002
5.	Адрес здания, сооружения, объекта незавершенного строительства	Мордовия Респ, Лямбирский р-н, Первомайск с, Жигули ул, 10 д
5.1	Сведения о местоположении здания, сооружения, объекта незавершенного строительства (при отсутствии адреса) в структурированном в соответствии с федеральной информационной адресной системой виде	—
5.2	Дополнительные сведения о местоположении	—

6.	Иные сведения						—	
3. Пояснения к сведениям об объекте недвижимости с кадастровым номером <u>13:15:0313002:1197</u>								
1.	—							
<p align="center">Описание местоположения зданий, сооружений, объектов незавершенного строительства на земельном участке</p>								
1. Сведения о характерных точках контура объекта недвижимости с кадастровым номером <u>13:15:0313002:1198</u>								
Система координат =				Зона № =				
Обозначение характерных точек контура	Содержатся в Едином государственном реестре недвижимости			Определены в ходе выполнения комплексных кадастровых работ			Метод определения координат	Формулы, примененные для расчета средней квадратической погрешности определения координат характерных точек (M_t), м, с подставленными в такие формулы значениями и итоговые (вычисленные) значения M_t , м
	X	Y	R	X	Y	R		
1	2	3	4	5	6	7	8	9
—	—	—	—	—	—	—	—	—
2. Сведения о характеристиках объекта недвижимости с кадастровым номером <u>13:15:0313002:1198</u>								
№ п/п	Наименование характеристики						Значение характеристики	
1	2						3	
1.	Вид объекта недвижимости						Здание	

2.	Ранее присвоенный государственный учетный номер (инвентарный) здания, сооружения, объекта незавершенного строительства	—		
3.	Кадастровый номер земельного участка (земельных участков), в границах которого (которых) расположены здание, сооружение, объект незавершенного строительства	—		
4.	Уникальный учетный номер кадастрового квартала, в границах которого расположены здание, сооружение, объект незавершенного строительства	13:15:0313002		
5.	Адрес здания, сооружения, объекта незавершенного строительства	Мордовия Респ, Лямбирский р-н, Первомайск с, Жигули ул, 12 д		
5.1	Сведения о местоположении здания, сооружения, объекта незавершенного строительства (при отсутствии адреса) в структурированном в соответствии с федеральной информационной адресной системой виде	—		
5.2	Дополнительные сведения о местоположении	—		
6.	Иные сведения	—		
3. Пояснения к сведениям об объекте недвижимости с кадастровым номером 13:15:0313002:1198				
1.	—			
Описание местоположения зданий, сооружений, объектов незавершенного строительства на земельном участке				
1. Сведения о характерных точках контура объекта недвижимости с кадастровым номером 13:15:0313002:1199				
Система координат =		Зона № =		
Обозначение характерных	Содержатся в Едином государственном реестре недвижимости	Определены в ходе выполнения комплексных кадастровых работ	Метод определения координат	Формулы, примененные для расчета средней квадратической погрешности определения

точек конту ра	Координаты , м		Радиу с, м	Координаты , м		Радиус, м		координат характерных точек (M_t), м, с подставленными в такие формулы значениями и итоговые (вычисленные) значения M_t , м
	X	Y	R	X	Y	R		
1	2	3	4	5	6	7	8	9
—	—	—	—	—	—	—	—	—

2. Сведения о характеристиках объекта недвижимости с кадастровым номером 13:15:0313002:1199

№ п/п	Наименование характеристики	Значение характеристики
1	2	3
1.	Вид объекта недвижимости	Здание
2.	Ранее присвоенный государственный учетный номер (инвентарный) здания, сооружения, объекта незавершенного строительства	—
3.	Кадастровый номер земельного участка (земельных участков), в границах которого (которых) расположены здание, сооружение, объект незавершенного строительства	—
4.	Уникальный учетный номер кадастрового квартала, в границах которого расположены здание, сооружение, объект незавершенного строительства	13:15:0313002
5.	Адрес здания, сооружения, объекта незавершенного строительства	Мордовия Респ, Лямбирский р-н, Первомайск с, Жигули ул, 2 д
5.1	Сведения о местоположении здания, сооружения, объекта незавершенного строительства (при отсутствии адреса) в структурированном в соответствии с федеральной информационной адресной системой виде	—
5.2	Дополнительные сведения о местоположении	—

6.	Иные сведения						—	
3. Пояснения к сведениям об объекте недвижимости с кадастровым номером <u>13:15:0313002:1199</u>								
1.	—							
<p align="center">Описание местоположения зданий, сооружений, объектов незавершенного строительства на земельном участке</p>								
1. Сведения о характерных точках контура объекта недвижимости с кадастровым номером <u>13:15:0313002:1200</u>								
Система координат =				Зона № =				
Обозначение характерных точек контура	Содержатся в Едином государственном реестре недвижимости			Определены в ходе выполнения комплексных кадастровых работ			Метод определения координат	Формулы, примененные для расчета средней квадратической погрешности определения координат характерных точек (M_t), м, с подставленными в такие формулы значениями и итоговые (вычисленные) значения M_t , м
	X	Y	R	X	Y	R		
1	2	3	4	5	6	7	8	9
—	—	—	—	—	—	—	—	—
2. Сведения о характеристиках объекта недвижимости с кадастровым номером <u>13:15:0313002:1200</u>								
№ п/п	Наименование характеристики						Значение характеристики	
1	2						3	
1.	Вид объекта недвижимости						Здание	

2.	Ранее присвоенный государственный учетный номер (инвентарный) здания, сооружения, объекта незавершенного строительства	—		
3.	Кадастровый номер земельного участка (земельных участков), в границах которого (которых) расположены здание, сооружение, объект незавершенного строительства	—		
4.	Уникальный учетный номер кадастрового квартала, в границах которого расположены здание, сооружение, объект незавершенного строительства	13:15:0313002		
5.	Адрес здания, сооружения, объекта незавершенного строительства	Мордовия Респ, Лямбирский р-н, Первомайск с, Жигули ул, 7 д		
5.1	Сведения о местоположении здания, сооружения, объекта незавершенного строительства (при отсутствии адреса) в структурированном в соответствии с федеральной информационной адресной системой виде	—		
5.2	Дополнительные сведения о местоположении	—		
6.	Иные сведения	—		
3. Пояснения к сведениям об объекте недвижимости с кадастровым номером 13:15:0313002:1200				
1.	—			
Описание местоположения зданий, сооружений, объектов незавершенного строительства на земельном участке				
1. Сведения о характерных точках контура объекта недвижимости с кадастровым номером 13:15:0313002:1201				
Система координат = Зона № =				
Обозначение характерных	Содержатся в Едином государственном реестре недвижимости	Определены в ходе выполнения комплексных кадастровых работ	Метод определения координат	Формулы, примененные для расчета средней квадратической погрешности определения

точек контура	Координаты , м		Радиус, м	Координаты , м		Радиус, м		координат характерных точек (M_t), м, с подставленными в такие формулы значениями и итоговые (вычисленные) значения M_t , м
	X	Y	R	X	Y	R		
1	2	3	4	5	6	7	8	9
—	—	—	—	—	—	—	—	—

2. Сведения о характеристиках объекта недвижимости с кадастровым номером 13:15:0313002:1201

№ п/п	Наименование характеристики	Значение характеристики
1	2	3
1.	Вид объекта недвижимости	Здание
2.	Ранее присвоенный государственный учетный номер (инвентарный) здания, сооружения, объекта незавершенного строительства	—
3.	Кадастровый номер земельного участка (земельных участков), в границах которого (которых) расположены здание, сооружение, объект незавершенного строительства	—
4.	Уникальный учетный номер кадастрового квартала, в границах которого расположены здание, сооружение, объект незавершенного строительства	13:15:0313002
5.	Адрес здания, сооружения, объекта незавершенного строительства	Мордовия Респ, Лямбирский р-н, Первомайск с, Заречная ул, 2 д
5.1	Сведения о местоположении здания, сооружения, объекта незавершенного строительства (при отсутствии адреса) в структурированном в соответствии с федеральной информационной адресной системой виде	—
5.2	Дополнительные сведения о местоположении	—

6.	Иные сведения						—	
3. Пояснения к сведениям об объекте недвижимости с кадастровым номером <u>13:15:0313002:1201</u>								
1.	—							
<p align="center">Описание местоположения зданий, сооружений, объектов незавершенного строительства на земельном участке</p>								
1. Сведения о характерных точках контура объекта недвижимости с кадастровым номером <u>13:15:0313002:1202</u>								
Система координат =				Зона № =				
Обозначение характерных точек контура	Содержатся в Едином государственном реестре недвижимости			Определены в ходе выполнения комплексных кадастровых работ			Метод определения координат	Формулы, примененные для расчета средней квадратической погрешности определения координат характерных точек (M_t), м, с подставленными в такие формулы значениями и итоговые (вычисленные) значения M_t , м
	X	Y	R	X	Y	R		
1	2	3	4	5	6	7	8	9
—	—	—	—	—	—	—	—	—
2. Сведения о характеристиках объекта недвижимости с кадастровым номером <u>13:15:0313002:1202</u>								
№ п/п	Наименование характеристики						Значение характеристики	
1	2						3	
1.	Вид объекта недвижимости						Здание	

2.	Ранее присвоенный государственный учетный номер (инвентарный) здания, сооружения, объекта незавершенного строительства	—		
3.	Кадастровый номер земельного участка (земельных участков), в границах которого (которых) расположены здание, сооружение, объект незавершенного строительства	—		
4.	Уникальный учетный номер кадастрового квартала, в границах которого расположены здание, сооружение, объект незавершенного строительства	13:15:0313002		
5.	Адрес здания, сооружения, объекта незавершенного строительства	Мордовия Респ, Лямбирский р-н, Первомайск с, Заречная ул, 21 д		
5.1	Сведения о местоположении здания, сооружения, объекта незавершенного строительства (при отсутствии адреса) в структурированном в соответствии с федеральной информационной адресной системой виде	—		
5.2	Дополнительные сведения о местоположении	—		
6.	Иные сведения	—		
3. Пояснения к сведениям об объекте недвижимости с кадастровым номером <u>13:15:0313002:1202</u>				
1.	—			
<p align="center">Описание местоположения зданий, сооружений, объектов незавершенного строительства на земельном участке</p>				
1. Сведения о характерных точках контура объекта недвижимости с кадастровым номером <u>13:15:0313002:1203</u>				
Система координат = _____ Зона № = _____				
Обозначение характеристик	Содержатся в Едином государственном реестре недвижимости	Определены в ходе выполнения комплексных кадастровых работ	Метод определения координат	Формулы, примененные для расчета средней квадратической погрешности определения

точек контура	Координаты , м		Радиус, м	Координаты , м		Радиус, м		координат характерных точек (M_t), м, с подставленными в такие формулы значениями и итоговые (вычисленные) значения M_t , м
	X	Y	R	X	Y	R		
1	2	3	4	5	6	7	8	9
—	—	—	—	—	—	—	—	—

2. Сведения о характеристиках объекта недвижимости с кадастровым номером 13:15:0313002:1203

№ п/п	Наименование характеристики	Значение характеристики
1	2	3
1.	Вид объекта недвижимости	Здание
2.	Ранее присвоенный государственный учетный номер (инвентарный) здания, сооружения, объекта незавершенного строительства	—
3.	Кадастровый номер земельного участка (земельных участков), в границах которого (которых) расположены здание, сооружение, объект незавершенного строительства	—
4.	Уникальный учетный номер кадастрового квартала, в границах которого расположены здание, сооружение, объект незавершенного строительства	13:15:0313002
5.	Адрес здания, сооружения, объекта незавершенного строительства	Мордовия Респ, Лямбирский р-н, Первомайск с, Заречная ул, 22 д
5.1	Сведения о местоположении здания, сооружения, объекта незавершенного строительства (при отсутствии адреса) в структурированном в соответствии с федеральной информационной адресной системой виде	—
5.2	Дополнительные сведения о местоположении	—

6.	Иные сведения						—	
3. Пояснения к сведениям об объекте недвижимости с кадастровым номером 13:15:0313002:1203								
1.	—							
<p align="center">Описание местоположения зданий, сооружений, объектов незавершенного строительства на земельном участке</p>								
1. Сведения о характерных точках контура объекта недвижимости с кадастровым номером 13:15:0313002:1204								
Система координат =							Зона № =	
Обозначение характерных точек контура	Содержатся в Едином государственном реестре недвижимости			Определены в ходе выполнения комплексных кадастровых работ			Метод определения координат	Формулы, примененные для расчета средней квадратической погрешности определения координат характерных точек (M_t), м, с подставленными в такие формулы значениями и итоговые (вычисленные) значения M_t , м
	X	Y	R	X	Y	R		
1	2	3	4	5	6	7	8	9
—	—	—	—	—	—	—	—	—
2. Сведения о характеристиках объекта недвижимости с кадастровым номером 13:15:0313002:1204								
№ п/п	Наименование характеристики						Значение характеристики	
1	2						3	
1.	Вид объекта недвижимости						Здание	

2.	Ранее присвоенный государственный учетный номер (инвентарный) здания, сооружения, объекта незавершенного строительства	—
3.	Кадастровый номер земельного участка (земельных участков), в границах которого (которых) расположены здание, сооружение, объект незавершенного строительства	—
4.	Уникальный учетный номер кадастрового квартала, в границах которого расположены здание, сооружение, объект незавершенного строительства	13:15:0313002
5.	Адрес здания, сооружения, объекта незавершенного строительства	Мордовия Респ, Лямбирский р-н, Первомайск с, Новая ул, 10 д
5.1	Сведения о местоположении здания, сооружения, объекта незавершенного строительства (при отсутствии адреса) в структурированном в соответствии с федеральной информационной адресной системой виде	—
5.2	Дополнительные сведения о местоположении	—
6.	Иные сведения	—
3. Пояснения к сведениям об объекте недвижимости с кадастровым номером <u>13:15:0313002:1204</u>		
1.	—	
Описание местоположения зданий, сооружений, объектов незавершенного строительства на земельном участке		
1. Сведения о характерных точках контура объекта недвижимости с кадастровым номером <u>13:15:0313002:1205</u>		
Система координат =		

точек конту ра	Координаты , м		Радиу с, м	Координаты , м		Радиус, м		координат характерных точек (M_t), м, с подставленными в такие формулы значениями и итоговые (вычисленные) значения M_t , м
	X	Y	R	X	Y	R		
1	2	3	4	5	6	7	8	9
—	—	—	—	—	—	—	—	—

2. Сведения о характеристиках объекта недвижимости с кадастровым номером 13:15:0313002:1205

№ п/п	Наименование характеристики	Значение характеристики
1	2	3
1.	Вид объекта недвижимости	Здание
2.	Ранее присвоенный государственный учетный номер (инвентарный) здания, сооружения, объекта незавершенного строительства	—
3.	Кадастровый номер земельного участка (земельных участков), в границах которого (которых) расположены здание, сооружение, объект незавершенного строительства	—
4.	Уникальный учетный номер кадастрового квартала, в границах которого расположены здание, сооружение, объект незавершенного строительства	13:15:0313002
5.	Адрес здания, сооружения, объекта незавершенного строительства	Мордовия Респ, Лямбирский р-н, Первомайск с, Новая ул, 11 д
5.1	Сведения о местоположении здания, сооружения, объекта незавершенного строительства (при отсутствии адреса) в структурированном в соответствии с федеральной информационной адресной системой виде	—
5.2	Дополнительные сведения о местоположении	—

6.	Иные сведения						—	
3. Пояснения к сведениям об объекте недвижимости с кадастровым номером 13:15:0313002:1205								
1.	—							
<p align="center">Описание местоположения зданий, сооружений, объектов незавершенного строительства на земельном участке</p>								
1. Сведения о характерных точках контура объекта недвижимости с кадастровым номером 13:15:0313002:1206								
Система координат =				Зона № =				
Обозначение характерных точек контура	Содержатся в Едином государственном реестре недвижимости			Определены в ходе выполнения комплексных кадастровых работ			Метод определения координат	Формулы, примененные для расчета средней квадратической погрешности определения координат характерных точек (M_t), м, с подставленными в такие формулы значениями и итоговые (вычисленные) значения M_t , м
	X	Y	R	X	Y	R		
1	2	3	4	5	6	7	8	9
—	—	—	—	—	—	—	—	—
2. Сведения о характеристиках объекта недвижимости с кадастровым номером 13:15:0313002:1206								
№ п/п	Наименование характеристики						Значение характеристики	
1	2						3	
1.	Вид объекта недвижимости						Здание	

2.	Ранее присвоенный государственный учетный номер (инвентарный) здания, сооружения, объекта незавершенного строительства	—		
3.	Кадастровый номер земельного участка (земельных участков), в границах которого (которых) расположены здание, сооружение, объект незавершенного строительства	—		
4.	Уникальный учетный номер кадастрового квартала, в границах которого расположены здание, сооружение, объект незавершенного строительства	13:15:0313002		
5.	Адрес здания, сооружения, объекта незавершенного строительства	Мордовия Респ, Лямбирский р-н, Первомайск с, Новая ул, 4 д		
5.1	Сведения о местоположении здания, сооружения, объекта незавершенного строительства (при отсутствии адреса) в структурированном в соответствии с федеральной информационной адресной системой виде	—		
5.2	Дополнительные сведения о местоположении	—		
6.	Иные сведения	—		
3. Пояснения к сведениям об объекте недвижимости с кадастровым номером 13:15:0313002:1206				
1.	—			
Описание местоположения зданий, сооружений, объектов незавершенного строительства на земельном участке				
1. Сведения о характерных точках контура объекта недвижимости с кадастровым номером 13:15:0313002:1207				
Система координат =		Зона № =		
Обозначение характерных	Содержатся в Едином государственном реестре недвижимости	Определены в ходе выполнения комплексных кадастровых работ	Метод определения координат	Формулы, примененные для расчета средней квадратической погрешности определения

точек контура	Координаты , м		Радиус, м	Координаты , м		Радиус, м		координат характерных точек (M_t), м, с подставленными в такие формулы значениями и итоговые (вычисленные) значения M_t , м
	X	Y	R	X	Y	R		
1	2	3	4	5	6	7	8	9
—	—	—	—	—	—	—	—	—

2. Сведения о характеристиках объекта недвижимости с кадастровым номером 13:15:0313002:1207

№ п/п	Наименование характеристики	Значение характеристики
1	2	3
1.	Вид объекта недвижимости	Здание
2.	Ранее присвоенный государственный учетный номер (инвентарный) здания, сооружения, объекта незавершенного строительства	—
3.	Кадастровый номер земельного участка (земельных участков), в границах которого (которых) расположены здание, сооружение, объект незавершенного строительства	—
4.	Уникальный учетный номер кадастрового квартала, в границах которого расположены здание, сооружение, объект незавершенного строительства	13:15:0313002
5.	Адрес здания, сооружения, объекта незавершенного строительства	Мордовия Респ, Лямбирский р-н, Первомайск с, Полевая ул, 14 д
5.1	Сведения о местоположении здания, сооружения, объекта незавершенного строительства (при отсутствии адреса) в структурированном в соответствии с федеральной информационной адресной системой виде	—
5.2	Дополнительные сведения о местоположении	—

6.	Иные сведения						—	
3. Пояснения к сведениям об объекте недвижимости с кадастровым номером <u>13:15:0313002:1207</u>								
1.	—							
<p align="center">Описание местоположения зданий, сооружений, объектов незавершенного строительства на земельном участке</p>								
1. Сведения о характерных точках контура объекта недвижимости с кадастровым номером <u>13:15:0313002:1208</u>								
Система координат =				Зона № =				
Обозначение характерных точек контура	Содержатся в Едином государственном реестре недвижимости			Определены в ходе выполнения комплексных кадастровых работ			Метод определения координат	Формулы, примененные для расчета средней квадратической погрешности определения координат характерных точек (M_t), м, с подставленными в такие формулы значениями и итоговые (вычисленные) значения M_t , м
	X	Y	R	X	Y	R		
1	2	3	4	5	6	7	8	9
—	—	—	—	—	—	—	—	—
2. Сведения о характеристиках объекта недвижимости с кадастровым номером <u>13:15:0313002:1208</u>								
№ п/п	Наименование характеристики						Значение характеристики	
1	2						3	
1.	Вид объекта недвижимости						Здание	

2.	Ранее присвоенный государственный учетный номер (инвентарный) здания, сооружения, объекта незавершенного строительства	—		
3.	Кадастровый номер земельного участка (земельных участков), в границах которого (которых) расположены здание, сооружение, объект незавершенного строительства	—		
4.	Уникальный учетный номер кадастрового квартала, в границах которого расположены здание, сооружение, объект незавершенного строительства	13:15:0313002		
5.	Адрес здания, сооружения, объекта незавершенного строительства	Мордовия Респ, Лямбирский р-н, Первомайск с, Полевая ул, 16 д		
5.1	Сведения о местоположении здания, сооружения, объекта незавершенного строительства (при отсутствии адреса) в структурированном в соответствии с федеральной информационной адресной системой виде	—		
5.2	Дополнительные сведения о местоположении	—		
6.	Иные сведения	—		
3. Пояснения к сведениям об объекте недвижимости с кадастровым номером <u>13:15:0313002:1208</u>				
1.	—			
Описание местоположения зданий, сооружений, объектов незавершенного строительства на земельном участке				
1. Сведения о характерных точках контура объекта недвижимости с кадастровым номером <u>13:15:0313002:1211</u>				
Система координат =		Зона № =		
Обозначение характерных	Содержатся в Едином государственном реестре недвижимости	Определены в ходе выполнения комплексных кадастровых работ	Метод определения координат	Формулы, примененные для расчета средней квадратической погрешности определения

точек контура	Координаты , м		Радиус, м	Координаты , м		Радиус, м		координат характерных точек (M_t), м, с подставленными в такие формулы значениями и итоговые (вычисленные) значения M_t , м
	X	Y	R	X	Y	R		
1	2	3	4	5	6	7	8	9
—	—	—	—	—	—	—	—	—

2. Сведения о характеристиках объекта недвижимости с кадастровым номером 13:15:0313002:1211

№ п/п	Наименование характеристики	Значение характеристики
1	2	3
1.	Вид объекта недвижимости	Здание
2.	Ранее присвоенный государственный учетный номер (инвентарный) здания, сооружения, объекта незавершенного строительства	—
3.	Кадастровый номер земельного участка (земельных участков), в границах которого (которых) расположены здание, сооружение, объект незавершенного строительства	—
4.	Уникальный учетный номер кадастрового квартала, в границах которого расположены здание, сооружение, объект незавершенного строительства	13:15:0313002
5.	Адрес здания, сооружения, объекта незавершенного строительства	Мордовия Респ, Лямбирский р-н, Первомайск с, Полевая ул, 6 д
5.1	Сведения о местоположении здания, сооружения, объекта незавершенного строительства (при отсутствии адреса) в структурированном в соответствии с федеральной информационной адресной системой виде	—
5.2	Дополнительные сведения о местоположении	—

6.	Иные сведения						—	
3. Пояснения к сведениям об объекте недвижимости с кадастровым номером <u>13:15:0313002:1211</u>								
1.	—							
<p align="center">Описание местоположения зданий, сооружений, объектов незавершенного строительства на земельном участке</p>								
1. Сведения о характерных точках контура объекта недвижимости с кадастровым номером <u>13:15:0313002:1212</u>								
Система координат =				Зона № =				
Обозначение характерных точек контура	Содержатся в Едином государственном реестре недвижимости			Определены в ходе выполнения комплексных кадастровых работ			Метод определения координат	Формулы, примененные для расчета средней квадратической погрешности определения координат характерных точек (M_t), м, с подставленными в такие формулы значениями и итоговые (вычисленные) значения M_t , м
	X	Y	R	X	Y	R		
1	2	3	4	5	6	7	8	9
—	—	—	—	—	—	—	—	—
2. Сведения о характеристиках объекта недвижимости с кадастровым номером <u>13:15:0313002:1212</u>								
№ п/п	Наименование характеристики						Значение характеристики	
1	2						3	
1.	Вид объекта недвижимости						Здание	

2.	Ранее присвоенный государственный учетный номер (инвентарный) здания, сооружения, объекта незавершенного строительства	—		
3.	Кадастровый номер земельного участка (земельных участков), в границах которого (которых) расположены здание, сооружение, объект незавершенного строительства	—		
4.	Уникальный учетный номер кадастрового квартала, в границах которого расположены здание, сооружение, объект незавершенного строительства	13:15:0313002		
5.	Адрес здания, сооружения, объекта незавершенного строительства	Мордовия Респ, Лямбирский р-н, Первомайск с, Садовая ул, 7 д		
5.1	Сведения о местоположении здания, сооружения, объекта незавершенного строительства (при отсутствии адреса) в структурированном в соответствии с федеральной информационной адресной системой виде	—		
5.2	Дополнительные сведения о местоположении	—		
6.	Иные сведения	—		
3. Пояснения к сведениям об объекте недвижимости с кадастровым номером 13:15:0313002:1212				
1.	—			
Описание местоположения зданий, сооружений, объектов незавершенного строительства на земельном участке				
1. Сведения о характерных точках контура объекта недвижимости с кадастровым номером 13:15:0313002:1214				
Система координат =		Зона № =		
Обозначение характеристик	Содержатся в Едином государственном реестре недвижимости	Определены в ходе выполнения комплексных кадастровых работ	Метод определения координат	Формулы, примененные для расчета средней квадратической погрешности определения

точек контура	Координаты , м		Радиус, м	Координаты , м		Радиус, м		координат характерных точек (M_t), м, с подставленными в такие формулы значениями и итоговые (вычисленные) значения M_t , м
	X	Y	R	X	Y	R		
1	2	3	4	5	6	7	8	9
—	—	—	—	—	—	—	—	—

2. Сведения о характеристиках объекта недвижимости с кадастровым номером 13:15:0313002:1214

№ п/п	Наименование характеристики	Значение характеристики
1	2	3
1.	Вид объекта недвижимости	Здание
2.	Ранее присвоенный государственный учетный номер (инвентарный) здания, сооружения, объекта незавершенного строительства	—
3.	Кадастровый номер земельного участка (земельных участков), в границах которого (которых) расположены здание, сооружение, объект незавершенного строительства	—
4.	Уникальный учетный номер кадастрового квартала, в границах которого расположены здание, сооружение, объект незавершенного строительства	13:15:0313002
5.	Адрес здания, сооружения, объекта незавершенного строительства	Мордовия Респ, Лямбирский р-н, Первомайск с, Центральная ул, 30 д
5.1	Сведения о местоположении здания, сооружения, объекта незавершенного строительства (при отсутствии адреса) в структурированном в соответствии с федеральной информационной адресной системой виде	—

5.2	Дополнительные сведения о местоположении	—
6.	Иные сведения	—

3. Пояснения к сведениям об объекте недвижимости с кадастровым номером 13:15:0313002:1214

1.	—
----	---

**Описание местоположения зданий, сооружений,
объектов незавершенного строительства на земельном участке**

1. Сведения о характерных точках контура объекта недвижимости с кадастровым номером 13:15:0313002:1215

Система координат =

Зона № =

Обозначение характерных точек контура	Содержатся в Едином государственном реестре недвижимости			Определены в ходе выполнения комплексных кадастровых работ			Метод определения координат	Формулы, примененные для расчета средней квадратической погрешности определения координат характерных точек (M_t), м, с подставленными в такие формулы значениями и итоговые (вычисленные) значения M_t , м
	Координаты, м		Радиус, м	Координаты, м		Радиус, м		
	X	Y	R	X	Y	R		
1	2	3	4	5	6	7	8	9
—	—	—	—	—	—	—	—	—

2. Сведения о характеристиках объекта недвижимости с кадастровым номером 13:15:0313002:1215

№ п/п	Наименование характеристики	Значение характеристики
1	2	3

1.	Вид объекта недвижимости	Здание
2.	Ранее присвоенный государственный учетный номер (инвентарный) здания, сооружения, объекта незавершенного строительства	—
3.	Кадастровый номер земельного участка (земельных участков), в границах которого (которых) расположены здание, сооружение, объект незавершенного строительства	—
4.	Уникальный учетный номер кадастрового квартала, в границах которого расположены здание, сооружение, объект незавершенного строительства	13:15:0313002
5.	Адрес здания, сооружения, объекта незавершенного строительства	Мордовия Респ, Лямбирский р-н, Первомайск с, Центральная ул, 37 д
5.1	Сведения о местоположении здания, сооружения, объекта незавершенного строительства (при отсутствии адреса) в структурированном в соответствии с федеральной информационной адресной системой виде	—
5.2	Дополнительные сведения о местоположении	—
6.	Иные сведения	—

3. Пояснения к сведениям об объекте недвижимости с кадастровым номером 13:15:0313002:1215

1.	—
----	---

Описание местоположения зданий, сооружений, объектов незавершенного строительства на земельном участке

1. Сведения о характерных точках контура объекта недвижимости с кадастровым номером 13:15:0313002:1217

Система координат =

Зона № =

Обозначение характерных	Содержатся в Едином государственном реестре недвижимости	Определены в ходе выполнения комплексных кадастровых работ	Метод определения координат	Формулы, примененные для расчета средней квадратической погрешности определения
-------------------------	--	--	-----------------------------	---

точек контура	Координаты , м		Радиус, м	Координаты , м		Радиус, м		координат характерных точек (M_t), м, с подставленными в такие формулы значениями и итоговые (вычисленные) значения M_t , м
	X	Y	R	X	Y	R		
1	2	3	4	5	6	7	8	9
—	—	—	—	—	—	—	—	—

2. Сведения о характеристиках объекта недвижимости с кадастровым номером 13:15:0313002:1217

№ п/п	Наименование характеристики	Значение характеристики
1	2	3
1.	Вид объекта недвижимости	Здание
2.	Ранее присвоенный государственный учетный номер (инвентарный) здания, сооружения, объекта незавершенного строительства	—
3.	Кадастровый номер земельного участка (земельных участков), в границах которого (которых) расположены здание, сооружение, объект незавершенного строительства	—
4.	Уникальный учетный номер кадастрового квартала, в границах которого расположены здание, сооружение, объект незавершенного строительства	13:15:0313002
5.	Адрес здания, сооружения, объекта незавершенного строительства	Мордовия Респ, Лямбирский р-н, Первомайск с, Центральная ул, 4 д
5.1	Сведения о местоположении здания, сооружения, объекта незавершенного строительства (при отсутствии адреса) в структурированном в соответствии с федеральной информационной адресной системой виде	—

5.2	Дополнительные сведения о местоположении	—
6.	Иные сведения	—

3. Пояснения к сведениям об объекте недвижимости с кадастровым номером 13:15:0313002:1217

1.	—
----	---

**Описание местоположения зданий, сооружений,
объектов незавершенного строительства на земельном участке**

1. Сведения о характерных точках контура объекта недвижимости с кадастровым номером 13:15:0313002:1218

Система координат =

Зона № =

Обозначение характерных точек контура	Содержатся в Едином государственном реестре недвижимости			Определены в ходе выполнения комплексных кадастровых работ			Метод определения координат	Формулы, примененные для расчета средней квадратической погрешности определения координат характерных точек (M_t), м, с подставленными в такие формулы значениями и итоговые (вычисленные) значения M_t , м
	Координаты, м		Радиус, м	Координаты, м		Радиус, м		
	X	Y	R	X	Y	R		
1	2	3	4	5	6	7	8	9
—	—	—	—	—	—	—	—	—

2. Сведения о характеристиках объекта недвижимости с кадастровым номером 13:15:0313002:1218

№ п/п	Наименование характеристики	Значение характеристики
1	2	3

1.	Вид объекта недвижимости	Здание
2.	Ранее присвоенный государственный учетный номер (инвентарный) здания, сооружения, объекта незавершенного строительства	—
3.	Кадастровый номер земельного участка (земельных участков), в границах которого (которых) расположены здание, сооружение, объект незавершенного строительства	—
4.	Уникальный учетный номер кадастрового квартала, в границах которого расположены здание, сооружение, объект незавершенного строительства	13:15:0313002
5.	Адрес здания, сооружения, объекта незавершенного строительства	Мордовия Респ, Лямбирский р-н, Первомайск с, Центральная ул, 61А д
5.1	Сведения о местоположении здания, сооружения, объекта незавершенного строительства (при отсутствии адреса) в структурированном в соответствии с федеральной информационной адресной системой виде	—
5.2	Дополнительные сведения о местоположении	—
6.	Иные сведения	—

3. Пояснения к сведениям об объекте недвижимости с кадастровым номером 13:15:0313002:1218

1.	—
----	---

Описание местоположения зданий, сооружений, объектов незавершенного строительства на земельном участке

1. Сведения о характерных точках контура объекта недвижимости с кадастровым номером 13:15:0313002:1219

Система координат =

Зона № =

Обозначение характерных	Содержатся в Едином государственном реестре недвижимости	Определены в ходе выполнения комплексных кадастровых работ	Метод определения координат	Формулы, примененные для расчета средней квадратической погрешности определения
-------------------------	--	--	-----------------------------	---

точек контура	Координаты , м		Радиус, м	Координаты , м		Радиус, м		координат характерных точек (M_t), м, с подставленными в такие формулы значениями и итоговые (вычисленные) значения M_t , м
	X	Y	R	X	Y	R		
1	2	3	4	5	6	7	8	9
—	—	—	—	—	—	—	—	—

2. Сведения о характеристиках объекта недвижимости с кадастровым номером 13:15:0313002:1219

№ п/п	Наименование характеристики	Значение характеристики
1	2	3
1.	Вид объекта недвижимости	Здание
2.	Ранее присвоенный государственный учетный номер (инвентарный) здания, сооружения, объекта незавершенного строительства	—
3.	Кадастровый номер земельного участка (земельных участков), в границах которого (которых) расположены здание, сооружение, объект незавершенного строительства	—
4.	Уникальный учетный номер кадастрового квартала, в границах которого расположены здание, сооружение, объект незавершенного строительства	13:15:0313002
5.	Адрес здания, сооружения, объекта незавершенного строительства	Мордовия Респ, Лямбирский р-н, Первомайск с, Центральная ул, 65 д
5.1	Сведения о местоположении здания, сооружения, объекта незавершенного строительства (при отсутствии адреса) в структурированном в соответствии с федеральной информационной адресной системой виде	—

5.2	Дополнительные сведения о местоположении	—
6.	Иные сведения	—

3. Пояснения к сведениям об объекте недвижимости с кадастровым номером 13:15:0313002:1219

1.	—
----	---

**Описание местоположения зданий, сооружений,
объектов незавершенного строительства на земельном участке**

1. Сведения о характерных точках контура объекта недвижимости с кадастровым номером 13:15:0313002:1220

Система координат =

Зона № =

Обозначение характерных точек контура	Содержатся в Едином государственном реестре недвижимости			Определены в ходе выполнения комплексных кадастровых работ			Метод определения координат	Формулы, примененные для расчета средней квадратической погрешности определения координат характерных точек (M _t), м, с подставленными в такие формулы значениями и итоговые (вычисленные) значения M _t , м
	Координаты , м		Радиус, с, м	Координаты , м		Радиус, м		
	X	Y	R	X	Y	R		
1	2	3	4	5	6	7	8	9
—	—	—	—	—	—	—	—	—

2. Сведения о характеристиках объекта недвижимости с кадастровым номером 13:15:0313002:1220

№ п/п	Наименование характеристики	Значение характеристики
1	2	3

1.	Вид объекта недвижимости	Здание		
2.	Ранее присвоенный государственный учетный номер (инвентарный) здания, сооружения, объекта незавершенного строительства	—		
3.	Кадастровый номер земельного участка (земельных участков), в границах которого (которых) расположены здание, сооружение, объект незавершенного строительства	—		
4.	Уникальный учетный номер кадастрового квартала, в границах которого расположены здание, сооружение, объект незавершенного строительства	13:15:0313002		
5.	Адрес здания, сооружения, объекта незавершенного строительства	Мордовия Респ, Лямбирский р-н, Первомайск с, Центральная ул, 86 д		
5.1	Сведения о местоположении здания, сооружения, объекта незавершенного строительства (при отсутствии адреса) в структурированном в соответствии с федеральной информационной адресной системой виде	—		
5.2	Дополнительные сведения о местоположении	—		
6.	Иные сведения	—		
3. Пояснения к сведениям об объекте недвижимости с кадастровым номером <u>13:15:0313002:1220</u>				
1.	—			
<p align="center">Описание местоположения зданий, сооружений, объектов незавершенного строительства на земельном участке</p>				
1. Сведения о характерных точках контура объекта недвижимости с кадастровым номером <u>13:15:0313002:1224</u>				
Система координат = _____ Зона № = _____				
Обозначение характерных	Содержатся в Едином государственном реестре недвижимости	Определены в ходе выполнения комплексных кадастровых работ	Метод определения координат	Формулы, примененные для расчета средней квадратической погрешности определения

точек контура	Координаты, м		Радиус, м	Координаты, м		Радиус, м		координат характерных точек (M_t), м, с подставленными в такие формулы значениями и итоговые (вычисленные) значения M_t , м
	X	Y	R	X	Y	R		
1	2	3	4	5	6	7	8	9
—	—	—	—	—	—	—	—	—

2. Сведения о характеристиках объекта недвижимости с кадастровым номером 13:15:0313002:1224

№ п/п	Наименование характеристики	Значение характеристики
1	2	3
1.	Вид объекта недвижимости	Здание
2.	Ранее присвоенный государственный учетный номер (инвентарный) здания, сооружения, объекта незавершенного строительства	—
3.	Кадастровый номер земельного участка (земельных участков), в границах которого (которых) расположены здание, сооружение, объект незавершенного строительства	—
4.	Уникальный учетный номер кадастрового квартала, в границах которого расположены здание, сооружение, объект незавершенного строительства	13:15:0313002
5.	Адрес здания, сооружения, объекта незавершенного строительства	Мордовия Респ, Лямбирский р-н, Первомайск с, Жигули ул, 6 д
5.1	Сведения о местоположении здания, сооружения, объекта незавершенного строительства (при отсутствии адреса) в структурированном в соответствии с федеральной информационной адресной системой виде	—
5.2	Дополнительные сведения о местоположении	—

6.	Иные сведения						—	
3. Пояснения к сведениям об объекте недвижимости с кадастровым номером 13:15:0313002:1224								
1.	—							
<p align="center">Описание местоположения зданий, сооружений, объектов незавершенного строительства на земельном участке</p>								
1. Сведения о характерных точках контура объекта недвижимости с кадастровым номером 13:15:0313002:1225								
Система координат =							Зона № =	
Обозначение характерных точек контура	Содержатся в Едином государственном реестре недвижимости			Определены в ходе выполнения комплексных кадастровых работ			Метод определения координат	Формулы, примененные для расчета средней квадратической погрешности определения координат характерных точек (M_t), м, с подставленными в такие формулы значениями и итоговые (вычисленные) значения M_t , м
	X	Y	R	X	Y	R		
1	2	3	4	5	6	7	8	9
—	—	—	—	—	—	—	—	—
2. Сведения о характеристиках объекта недвижимости с кадастровым номером 13:15:0313002:1225								
№ п/п	Наименование характеристики						Значение характеристики	
1	2						3	
1.	Вид объекта недвижимости						Здание	

2.	Ранее присвоенный государственный учетный номер (инвентарный) здания, сооружения, объекта незавершенного строительства	—
3.	Кадастровый номер земельного участка (земельных участков), в границах которого (которых) расположены здание, сооружение, объект незавершенного строительства	—
4.	Уникальный учетный номер кадастрового квартала, в границах которого расположены здание, сооружение, объект незавершенного строительства	13:15:0313002
5.	Адрес здания, сооружения, объекта незавершенного строительства	Мордовия Респ, Лямбирский р-н, Первомайск с, Заречная ул, 1а д
5.1	Сведения о местоположении здания, сооружения, объекта незавершенного строительства (при отсутствии адреса) в структурированном в соответствии с федеральной информационной адресной системой виде	—
5.2	Дополнительные сведения о местоположении	—
6.	Иные сведения	—
3. Пояснения к сведениям об объекте недвижимости с кадастровым номером <u>13:15:0313002:1225</u>		
1.	—	
Описание местоположения зданий, сооружений, объектов незавершенного строительства на земельном участке		
1. Сведения о характерных точках контура объекта недвижимости с кадастровым номером <u>13:15:0313002:1226</u>		
Система координат =		

точек контура	Координаты, м		Радиус, м	Координаты, м		Радиус, м		координат характерных точек (M_t), м, с подставленными в такие формулы значениями и итоговые (вычисленные) значения M_t , м
	X	Y	R	X	Y	R		
1	2	3	4	5	6	7	8	9
—	—	—	—	—	—	—	—	—

2. Сведения о характеристиках объекта недвижимости с кадастровым номером 13:15:0313002:1226

№ п/п	Наименование характеристики	Значение характеристики
1	2	3
1.	Вид объекта недвижимости	Здание
2.	Ранее присвоенный государственный учетный номер (инвентарный) здания, сооружения, объекта незавершенного строительства	—
3.	Кадастровый номер земельного участка (земельных участков), в границах которого (которых) расположены здание, сооружение, объект незавершенного строительства	—
4.	Уникальный учетный номер кадастрового квартала, в границах которого расположены здание, сооружение, объект незавершенного строительства	13:15:0313002
5.	Адрес здания, сооружения, объекта незавершенного строительства	Мордовия Респ, Лямбирский р-н, Первомайск с, Заречная ул, 24 д
5.1	Сведения о местоположении здания, сооружения, объекта незавершенного строительства (при отсутствии адреса) в структурированном в соответствии с федеральной информационной адресной системой виде	—
5.2	Дополнительные сведения о местоположении	—

6.	Иные сведения						—	
3. Пояснения к сведениям об объекте недвижимости с кадастровым номером <u>13:15:0313002:1226</u>								
1.	—							
<p align="center">Описание местоположения зданий, сооружений, объектов незавершенного строительства на земельном участке</p>								
1. Сведения о характерных точках контура объекта недвижимости с кадастровым номером <u>13:15:0313002:1227</u>								
Система координат =				Зона № =				
Обозначение характерных точек контура	Содержатся в Едином государственном реестре недвижимости			Определены в ходе выполнения комплексных кадастровых работ			Метод определения координат	Формулы, примененные для расчета средней квадратической погрешности определения координат характерных точек (M_t), м, с подставленными в такие формулы значениями и итоговые (вычисленные) значения M_t , м
	X	Y	R	X	Y	R		
1	2	3	4	5	6	7	8	9
—	—	—	—	—	—	—	—	—
2. Сведения о характеристиках объекта недвижимости с кадастровым номером <u>13:15:0313002:1227</u>								
№ п/п	Наименование характеристики						Значение характеристики	
1	2						3	
1.	Вид объекта недвижимости						Здание	

2.	Ранее присвоенный государственный учетный номер (инвентарный) здания, сооружения, объекта незавершенного строительства	—		
3.	Кадастровый номер земельного участка (земельных участков), в границах которого (которых) расположены здание, сооружение, объект незавершенного строительства	—		
4.	Уникальный учетный номер кадастрового квартала, в границах которого расположены здание, сооружение, объект незавершенного строительства	13:15:0313002		
5.	Адрес здания, сооружения, объекта незавершенного строительства	Мордовия Респ, Лямбирский р-н, Первомайск с, Заречная ул, 3 д		
5.1	Сведения о местоположении здания, сооружения, объекта незавершенного строительства (при отсутствии адреса) в структурированном в соответствии с федеральной информационной адресной системой виде	—		
5.2	Дополнительные сведения о местоположении	—		
6.	Иные сведения	—		
3. Пояснения к сведениям об объекте недвижимости с кадастровым номером 13:15:0313002:1227				
1.	—			
Описание местоположения зданий, сооружений, объектов незавершенного строительства на земельном участке				
1. Сведения о характерных точках контура объекта недвижимости с кадастровым номером 13:15:0313002:1228				
Система координат = Зона № =				
Обозначение характерных	Содержатся в Едином государственном реестре недвижимости	Определены в ходе выполнения комплексных кадастровых работ	Метод определения координат	Формулы, примененные для расчета средней квадратической погрешности определения

точек контура	Координаты , м		Радиус, м	Координаты , м		Радиус, м		координат характерных точек (M_t), м, с подставленными в такие формулы значениями и итоговые (вычисленные) значения M_t , м
	X	Y	R	X	Y	R		
1	2	3	4	5	6	7	8	9
—	—	—	—	—	—	—	—	—

2. Сведения о характеристиках объекта недвижимости с кадастровым номером 13:15:0313002:1228

№ п/п	Наименование характеристики	Значение характеристики
1	2	3
1.	Вид объекта недвижимости	Здание
2.	Ранее присвоенный государственный учетный номер (инвентарный) здания, сооружения, объекта незавершенного строительства	—
3.	Кадастровый номер земельного участка (земельных участков), в границах которого (которых) расположены здание, сооружение, объект незавершенного строительства	—
4.	Уникальный учетный номер кадастрового квартала, в границах которого расположены здание, сооружение, объект незавершенного строительства	13:15:0313002
5.	Адрес здания, сооружения, объекта незавершенного строительства	Мордовия Респ, Лямбирский р-н, Первомайск с, Заречная ул, 4 д
5.1	Сведения о местоположении здания, сооружения, объекта незавершенного строительства (при отсутствии адреса) в структурированном в соответствии с федеральной информационной адресной системой виде	—
5.2	Дополнительные сведения о местоположении	—

6.	Иные сведения						—	
3. Пояснения к сведениям об объекте недвижимости с кадастровым номером <u>13:15:0313002:1228</u>								
1.	—							
<p align="center">Описание местоположения зданий, сооружений, объектов незавершенного строительства на земельном участке</p>								
1. Сведения о характерных точках контура объекта недвижимости с кадастровым номером <u>13:15:0313002:1230</u>								
Система координат =				Зона № =				
Обозначение характерных точек контура	Содержатся в Едином государственном реестре недвижимости			Определены в ходе выполнения комплексных кадастровых работ			Метод определения координат	Формулы, примененные для расчета средней квадратической погрешности определения координат характерных точек (M_t), м, с подставленными в такие формулы значениями и итоговые (вычисленные) значения M_t , м
	X	Y	R	X	Y	R		
1	2	3	4	5	6	7	8	9
—	—	—	—	—	—	—	—	—
2. Сведения о характеристиках объекта недвижимости с кадастровым номером <u>13:15:0313002:1230</u>								
№ п/п	Наименование характеристики						Значение характеристики	
1	2						3	
1.	Вид объекта недвижимости						Здание	

2.	Ранее присвоенный государственный учетный номер (инвентарный) здания, сооружения, объекта незавершенного строительства	—		
3.	Кадастровый номер земельного участка (земельных участков), в границах которого (которых) расположены здание, сооружение, объект незавершенного строительства	—		
4.	Уникальный учетный номер кадастрового квартала, в границах которого расположены здание, сооружение, объект незавершенного строительства	13:15:0313002		
5.	Адрес здания, сооружения, объекта незавершенного строительства	Мордовия Респ, Лямбирский р-н, Первомайск с, Новая ул, 17 д		
5.1	Сведения о местоположении здания, сооружения, объекта незавершенного строительства (при отсутствии адреса) в структурированном в соответствии с федеральной информационной адресной системой виде	—		
5.2	Дополнительные сведения о местоположении	—		
6.	Иные сведения	—		
3. Пояснения к сведениям об объекте недвижимости с кадастровым номером 13:15:0313002:1230				
1.	—			
Описание местоположения зданий, сооружений, объектов незавершенного строительства на земельном участке				
1. Сведения о характерных точках контура объекта недвижимости с кадастровым номером 13:15:0313002:1231				
Система координат = Зона № =				
Обозначение характеристик	Содержатся в Едином государственном реестре недвижимости	Определены в ходе выполнения комплексных кадастровых работ	Метод определения координат	Формулы, примененные для расчета средней квадратической погрешности определения

точек контура	Координаты, м		Радиус, м	Координаты, м		Радиус, м		координат характерных точек (M_t), м, с подставленными в такие формулы значениями и итоговые (вычисленные) значения M_t , м
	X	Y	R	X	Y	R		
1	2	3	4	5	6	7	8	9
—	—	—	—	—	—	—	—	—

2. Сведения о характеристиках объекта недвижимости с кадастровым номером 13:15:0313002:1231

№ п/п	Наименование характеристики	Значение характеристики
1	2	3
1.	Вид объекта недвижимости	Здание
2.	Ранее присвоенный государственный учетный номер (инвентарный) здания, сооружения, объекта незавершенного строительства	—
3.	Кадастровый номер земельного участка (земельных участков), в границах которого (которых) расположены здание, сооружение, объект незавершенного строительства	—
4.	Уникальный учетный номер кадастрового квартала, в границах которого расположены здание, сооружение, объект незавершенного строительства	13:15:0313002
5.	Адрес здания, сооружения, объекта незавершенного строительства	Мордовия Респ, Лямбирский р-н, Первомайск с, Новая ул, 29 д
5.1	Сведения о местоположении здания, сооружения, объекта незавершенного строительства (при отсутствии адреса) в структурированном в соответствии с федеральной информационной адресной системой виде	—
5.2	Дополнительные сведения о местоположении	—

6.	Иные сведения						—	
3. Пояснения к сведениям об объекте недвижимости с кадастровым номером <u>13:15:0313002:1231</u>								
1.	—							
<p align="center">Описание местоположения зданий, сооружений, объектов незавершенного строительства на земельном участке</p>								
1. Сведения о характерных точках контура объекта недвижимости с кадастровым номером <u>13:15:0313002:1232</u>								
Система координат =				Зона № =				
Обозначение характерных точек контура	Содержатся в Едином государственном реестре недвижимости			Определены в ходе выполнения комплексных кадастровых работ			Метод определения координат	Формулы, примененные для расчета средней квадратической погрешности определения координат характерных точек (M_t), м, с подставленными в такие формулы значениями и итоговые (вычисленные) значения M_t , м
	X	Y	R	X	Y	R		
1	2	3	4	5	6	7	8	9
—	—	—	—	—	—	—	—	—
2. Сведения о характеристиках объекта недвижимости с кадастровым номером <u>13:15:0313002:1232</u>								
№ п/п	Наименование характеристики						Значение характеристики	
1	2						3	
1.	Вид объекта недвижимости						Здание	

2.	Ранее присвоенный государственный учетный номер (инвентарный) здания, сооружения, объекта незавершенного строительства	—		
3.	Кадастровый номер земельного участка (земельных участков), в границах которого (которых) расположены здание, сооружение, объект незавершенного строительства	—		
4.	Уникальный учетный номер кадастрового квартала, в границах которого расположены здание, сооружение, объект незавершенного строительства	13:15:0313002		
5.	Адрес здания, сооружения, объекта незавершенного строительства	Мордовия Респ, Лямбирский р-н, Первомайск с, Новая ул, 3 д		
5.1	Сведения о местоположении здания, сооружения, объекта незавершенного строительства (при отсутствии адреса) в структурированном в соответствии с федеральной информационной адресной системой виде	—		
5.2	Дополнительные сведения о местоположении	—		
6.	Иные сведения	—		
3. Пояснения к сведениям об объекте недвижимости с кадастровым номером 13:15:0313002:1232				
1.	—			
Описание местоположения зданий, сооружений, объектов незавершенного строительства на земельном участке				
1. Сведения о характерных точках контура объекта недвижимости с кадастровым номером 13:15:0313002:1233				
Система координат =		Зона № =		
Обозначение характерных	Содержатся в Едином государственном реестре недвижимости	Определены в ходе выполнения комплексных кадастровых работ	Метод определения координат	Формулы, примененные для расчета средней квадратической погрешности определения

точек контура	Координаты , м		Радиус, м	Координаты , м		Радиус, м		координат характерных точек (M_t), м, с подставленными в такие формулы значениями и итоговые (вычисленные) значения M_t , м
	X	Y	R	X	Y	R		
1	2	3	4	5	6	7	8	9
—	—	—	—	—	—	—	—	—

2. Сведения о характеристиках объекта недвижимости с кадастровым номером 13:15:0313002:1233

№ п/п	Наименование характеристики	Значение характеристики
1	2	3
1.	Вид объекта недвижимости	Здание
2.	Ранее присвоенный государственный учетный номер (инвентарный) здания, сооружения, объекта незавершенного строительства	—
3.	Кадастровый номер земельного участка (земельных участков), в границах которого (которых) расположены здание, сооружение, объект незавершенного строительства	—
4.	Уникальный учетный номер кадастрового квартала, в границах которого расположены здание, сооружение, объект незавершенного строительства	13:15:0313002
5.	Адрес здания, сооружения, объекта незавершенного строительства	Мордовия Респ, Лямбирский р-н, Первомайск с, Новая ул, 9 д
5.1	Сведения о местоположении здания, сооружения, объекта незавершенного строительства (при отсутствии адреса) в структурированном в соответствии с федеральной информационной адресной системой виде	—
5.2	Дополнительные сведения о местоположении	—

6.	Иные сведения						—	
3. Пояснения к сведениям об объекте недвижимости с кадастровым номером 13:15:0313002:1233								
1.	—							
<p align="center">Описание местоположения зданий, сооружений, объектов незавершенного строительства на земельном участке</p>								
1. Сведения о характерных точках контура объекта недвижимости с кадастровым номером 13:15:0313002:1234								
Система координат =							Зона № =	
Обозначение характерных точек контура	Содержатся в Едином государственном реестре недвижимости			Определены в ходе выполнения комплексных кадастровых работ			Метод определения координат	Формулы, примененные для расчета средней квадратической погрешности определения координат характерных точек (M_t), м, с подставленными в такие формулы значениями и итоговые (вычисленные) значения M_t , м
	X	Y	R	X	Y	R		
1	2	3	4	5	6	7	8	9
—	—	—	—	—	—	—	—	—
2. Сведения о характеристиках объекта недвижимости с кадастровым номером 13:15:0313002:1234								
№ п/п	Наименование характеристики						Значение характеристики	
1	2						3	
1.	Вид объекта недвижимости						Здание	

2.	Ранее присвоенный государственный учетный номер (инвентарный) здания, сооружения, объекта незавершенного строительства	—		
3.	Кадастровый номер земельного участка (земельных участков), в границах которого (которых) расположены здание, сооружение, объект незавершенного строительства	—		
4.	Уникальный учетный номер кадастрового квартала, в границах которого расположены здание, сооружение, объект незавершенного строительства	13:15:0313002		
5.	Адрес здания, сооружения, объекта незавершенного строительства	Мордовия Респ, Лямбирский р-н, Первомайск с, Садовая ул, 13 д		
5.1	Сведения о местоположении здания, сооружения, объекта незавершенного строительства (при отсутствии адреса) в структурированном в соответствии с федеральной информационной адресной системой виде	—		
5.2	Дополнительные сведения о местоположении	—		
6.	Иные сведения	—		
3. Пояснения к сведениям об объекте недвижимости с кадастровым номером <u>13:15:0313002:1234</u>				
1.	—			
<p align="center">Описание местоположения зданий, сооружений, объектов незавершенного строительства на земельном участке</p>				
1. Сведения о характерных точках контура объекта недвижимости с кадастровым номером <u>13:15:0313002:1235</u>				
Система координат =		Зона № =		
Обозначение характеристик	Содержатся в Едином государственном реестре недвижимости	Определены в ходе выполнения комплексных кадастровых работ	Метод определения координат	Формулы, примененные для расчета средней квадратической погрешности определения

точек конту ра	Координаты , м		Радиу с, м	Координаты , м		Радиус, м		координат характерных точек (M_t), м, с подставленными в такие формулы значениями и итоговые (вычисленные) значения M_t , м
	X	Y	R	X	Y	R		
1	2	3	4	5	6	7	8	9
—	—	—	—	—	—	—	—	—

2. Сведения о характеристиках объекта недвижимости с кадастровым номером 13:15:0313002:1235

№ п/п	Наименование характеристики	Значение характеристики
1	2	3
1.	Вид объекта недвижимости	Здание
2.	Ранее присвоенный государственный учетный номер (инвентарный) здания, сооружения, объекта незавершенного строительства	—
3.	Кадастровый номер земельного участка (земельных участков), в границах которого (которых) расположены здание, сооружение, объект незавершенного строительства	—
4.	Уникальный учетный номер кадастрового квартала, в границах которого расположены здание, сооружение, объект незавершенного строительства	13:15:0313002
5.	Адрес здания, сооружения, объекта незавершенного строительства	Мордовия Респ, Лямбирский р-н, Первомайск с, Садовая ул, 9 д
5.1	Сведения о местоположении здания, сооружения, объекта незавершенного строительства (при отсутствии адреса) в структурированном в соответствии с федеральной информационной адресной системой виде	—
5.2	Дополнительные сведения о местоположении	—

6.	Иные сведения						—	
3. Пояснения к сведениям об объекте недвижимости с кадастровым номером <u>13:15:0313002:1235</u>								
1.	—							
<p align="center">Описание местоположения зданий, сооружений, объектов незавершенного строительства на земельном участке</p>								
1. Сведения о характерных точках контура объекта недвижимости с кадастровым номером <u>13:15:0313002:1236</u>								
Система координат =				Зона № =				
Обозначение характерных точек контура	Содержатся в Едином государственном реестре недвижимости			Определены в ходе выполнения комплексных кадастровых работ			Метод определения координат	Формулы, примененные для расчета средней квадратической погрешности определения координат характерных точек (M_t), м, с подставленными в такие формулы значениями и итоговые (вычисленные) значения M_t , м
	X	Y	R	X	Y	R		
1	2	3	4	5	6	7	8	9
—	—	—	—	—	—	—	—	—
2. Сведения о характеристиках объекта недвижимости с кадастровым номером <u>13:15:0313002:1236</u>								
№ п/п	Наименование характеристики						Значение характеристики	
1	2						3	
1.	Вид объекта недвижимости						Здание	

2.	Ранее присвоенный государственный учетный номер (инвентарный) здания, сооружения, объекта незавершенного строительства	—		
3.	Кадастровый номер земельного участка (земельных участков), в границах которого (которых) расположены здание, сооружение, объект незавершенного строительства	—		
4.	Уникальный учетный номер кадастрового квартала, в границах которого расположены здание, сооружение, объект незавершенного строительства	13:15:0313002		
5.	Адрес здания, сооружения, объекта незавершенного строительства	Мордовия Респ, Лямбирский р-н, Первомайск с, Центральная ул, 23А д		
5.1	Сведения о местоположении здания, сооружения, объекта незавершенного строительства (при отсутствии адреса) в структурированном в соответствии с федеральной информационной адресной системой виде	—		
5.2	Дополнительные сведения о местоположении	—		
6.	Иные сведения	—		
3. Пояснения к сведениям об объекте недвижимости с кадастровым номером <u>13:15:0313002:1236</u>				
1.	—			
<p align="center">Описание местоположения зданий, сооружений, объектов незавершенного строительства на земельном участке</p>				
1. Сведения о характерных точках контура объекта недвижимости с кадастровым номером <u>13:15:0313002:1237</u>				
Система координат —		Зона № —		
Обозначение характерных	Содержатся в Едином государственном реестре недвижимости	Определены в ходе выполнения комплексных кадастровых работ	Метод определения координат	Формулы, примененные для расчета средней квадратической погрешности определения

точек контура	Координаты , м		Радиус, м	Координаты , м		Радиус, м		координат характерных точек (M _t), м, с подставленными в такие формулы значениями и итоговые (вычисленные) значения M _t , м
	X	Y	R	X	Y	R		
1	2	3	4	5	6	7	8	9
—	—	—	—	—	—	—	—	—

2. Сведения о характеристиках объекта недвижимости с кадастровым номером 13:15:0313002:1237

№ п/п	Наименование характеристики	Значение характеристики
1	2	3
1.	Вид объекта недвижимости	Здание
2.	Ранее присвоенный государственный учетный номер (инвентарный) здания, сооружения, объекта незавершенного строительства	—
3.	Кадастровый номер земельного участка (земельных участков), в границах которого (которых) расположены здание, сооружение, объект незавершенного строительства	—
4.	Уникальный учетный номер кадастрового квартала, в границах которого расположены здание, сооружение, объект незавершенного строительства	13:15:0313002
5.	Адрес здания, сооружения, объекта незавершенного строительства	Мордовия Респ, Лямбирский р-н, Первомайск с, Центральная ул, 27 д
5.1	Сведения о местоположении здания, сооружения, объекта незавершенного строительства (при отсутствии адреса) в структурированном в соответствии с федеральной информационной адресной системой виде	—

5.2	Дополнительные сведения о местоположении	—
6.	Иные сведения	—

3. Пояснения к сведениям об объекте недвижимости с кадастровым номером 13:15:0313002:1237

1.	—
----	---

**Описание местоположения зданий, сооружений,
объектов незавершенного строительства на земельном участке**

1. Сведения о характерных точках контура объекта недвижимости с кадастровым номером 13:15:0313002:1238

Система координат =

Зона № =

Обозначение характерных точек контура	Содержатся в Едином государственном реестре недвижимости			Определены в ходе выполнения комплексных кадастровых работ			Метод определения координат	Формулы, примененные для расчета средней квадратической погрешности определения координат характерных точек (M _t), м, с подставленными в такие формулы значениями и итоговые (вычисленные) значения M _t , м
	Координаты , м		Радиус, м	Координаты , м		Радиус, м		
	X	Y	R	X	Y	R		
1	2	3	4	5	6	7	8	9
—	—	—	—	—	—	—	—	—

2. Сведения о характеристиках объекта недвижимости с кадастровым номером 13:15:0313002:1238

№ п/п	Наименование характеристики	Значение характеристики
1	2	3

1.	Вид объекта недвижимости	Здание		
2.	Ранее присвоенный государственный учетный номер (инвентарный) здания, сооружения, объекта незавершенного строительства	—		
3.	Кадастровый номер земельного участка (земельных участков), в границах которого (которых) расположены здание, сооружение, объект незавершенного строительства	—		
4.	Уникальный учетный номер кадастрового квартала, в границах которого расположены здание, сооружение, объект незавершенного строительства	13:15:0313002		
5.	Адрес здания, сооружения, объекта незавершенного строительства	Мордовия Респ, Лямбирский р-н, Первомайск с, Центральная ул, 32 д		
5.1	Сведения о местоположении здания, сооружения, объекта незавершенного строительства (при отсутствии адреса) в структурированном в соответствии с федеральной информационной адресной системой виде	—		
5.2	Дополнительные сведения о местоположении	—		
6.	Иные сведения	—		
3. Пояснения к сведениям об объекте недвижимости с кадастровым номером <u>13:15:0313002:1238</u>				
1.	—			
<p align="center">Описание местоположения зданий, сооружений, объектов незавершенного строительства на земельном участке</p>				
1. Сведения о характерных точках контура объекта недвижимости с кадастровым номером <u>13:15:0313002:1239</u>				
Система координат = _____ Зона № = _____				
Обозначение характеристик	Содержатся в Едином государственном реестре недвижимости	Определены в ходе выполнения комплексных кадастровых работ	Метод определения координат	Формулы, примененные для расчета средней квадратической погрешности определения

точек конту ра	Координаты , м		Радиу с, м	Координаты , м		Радиус, м		координат характерных точек (M_t), м, с подставленными в такие формулы значениями и итоговые (вычисленные) значения M_t , м
	X	Y	R	X	Y	R		
1	2	3	4	5	6	7	8	9
—	—	—	—	—	—	—	—	—

2. Сведения о характеристиках объекта недвижимости с кадастровым номером 13:15:0313002:1239

№ п/п	Наименование характеристики	Значение характеристики
1	2	3
1.	Вид объекта недвижимости	Здание
2.	Ранее присвоенный государственный учетный номер (инвентарный) здания, сооружения, объекта незавершенного строительства	—
3.	Кадастровый номер земельного участка (земельных участков), в границах которого (которых) расположены здание, сооружение, объект незавершенного строительства	—
4.	Уникальный учетный номер кадастрового квартала, в границах которого расположены здание, сооружение, объект незавершенного строительства	13:15:0313002
5.	Адрес здания, сооружения, объекта незавершенного строительства	Мордовия Респ, Лямбирский р-н, Первомайск с, Центральная ул, 40 д
5.1	Сведения о местоположении здания, сооружения, объекта незавершенного строительства (при отсутствии адреса) в структурированном в соответствии с федеральной информационной адресной системой виде	—

5.2	Дополнительные сведения о местоположении	—
6.	Иные сведения	—

3. Пояснения к сведениям об объекте недвижимости с кадастровым номером 13:15:0313002:1239

1.	—
----	---

**Описание местоположения зданий, сооружений,
объектов незавершенного строительства на земельном участке**

1. Сведения о характерных точках контура объекта недвижимости с кадастровым номером 13:15:0313002:1240

Система координат =

Зона № =

Обозначение характерных точек контура	Содержатся в Едином государственном реестре недвижимости			Определены в ходе выполнения комплексных кадастровых работ			Метод определения координат	Формулы, примененные для расчета средней квадратической погрешности определения координат характерных точек (M _t), м, с подставленными в такие формулы значениями и итоговые (вычисленные) значения M _t , м
	Координаты , м		Радиус, м	Координаты , м		Радиус, м		
	X	Y	R	X	Y	R		
1	2	3	4	5	6	7	8	9
—	—	—	—	—	—	—	—	—

2. Сведения о характеристиках объекта недвижимости с кадастровым номером 13:15:0313002:1240

№ п/п	Наименование характеристики	Значение характеристики
1	2	3

1.	Вид объекта недвижимости	Здание
2.	Ранее присвоенный государственный учетный номер (инвентарный) здания, сооружения, объекта незавершенного строительства	—
3.	Кадастровый номер земельного участка (земельных участков), в границах которого (которых) расположены здание, сооружение, объект незавершенного строительства	—
4.	Уникальный учетный номер кадастрового квартала, в границах которого расположены здание, сооружение, объект незавершенного строительства	13:15:0313002
5.	Адрес здания, сооружения, объекта незавершенного строительства	Мордовия Респ, Лямбирский р-н, Первомайск с, Центральная ул, 41 д
5.1	Сведения о местоположении здания, сооружения, объекта незавершенного строительства (при отсутствии адреса) в структурированном в соответствии с федеральной информационной адресной системой виде	—
5.2	Дополнительные сведения о местоположении	—
6.	Иные сведения	—

3. Пояснения к сведениям об объекте недвижимости с кадастровым номером 13:15:0313002:1240

1.	—
----	---

Описание местоположения зданий, сооружений, объектов незавершенного строительства на земельном участке

1. Сведения о характерных точках контура объекта недвижимости с кадастровым номером 13:15:0313002:1242

Система координат =

Зона № =

Обозначение характерных	Содержатся в Едином государственном реестре недвижимости	Определены в ходе выполнения комплексных кадастровых работ	Метод определения координат	Формулы, примененные для расчета средней квадратической погрешности определения
-------------------------	--	--	-----------------------------	---

точек контура	Координаты , м		Радиус, м	Координаты , м		Радиус, м		координат характерных точек (M_t), м, с подставленными в такие формулы значениями и итоговые (вычисленные) значения M_t , м
	X	Y	R	X	Y	R		
1	2	3	4	5	6	7	8	9
—	—	—	—	—	—	—	—	—

2. Сведения о характеристиках объекта недвижимости с кадастровым номером 13:15:0313002:1242

№ п/п	Наименование характеристики	Значение характеристики
1	2	3
1.	Вид объекта недвижимости	Здание
2.	Ранее присвоенный государственный учетный номер (инвентарный) здания, сооружения, объекта незавершенного строительства	—
3.	Кадастровый номер земельного участка (земельных участков), в границах которого (которых) расположены здание, сооружение, объект незавершенного строительства	—
4.	Уникальный учетный номер кадастрового квартала, в границах которого расположены здание, сооружение, объект незавершенного строительства	13:15:0313002
5.	Адрес здания, сооружения, объекта незавершенного строительства	Мордовия Респ, Лямбирский р-н, Первомайск с, Центральная ул, 64 д
5.1	Сведения о местоположении здания, сооружения, объекта незавершенного строительства (при отсутствии адреса) в структурированном в соответствии с федеральной информационной адресной системой виде	—

5.2	Дополнительные сведения о местоположении	—
6.	Иные сведения	—

3. Пояснения к сведениям об объекте недвижимости с кадастровым номером 13:15:0313002:1242

1.	—
----	---

**Описание местоположения зданий, сооружений,
объектов незавершенного строительства на земельном участке**

1. Сведения о характерных точках контура объекта недвижимости с кадастровым номером 13:15:0313002:1246

Система координат =

Зона № =

Обозначение характерных точек контура	Содержатся в Едином государственном реестре недвижимости			Определены в ходе выполнения комплексных кадастровых работ			Метод определения координат	Формулы, примененные для расчета средней квадратической погрешности определения координат характерных точек (M _t), м, с подставленными в такие формулы значениями и итоговые (вычисленные) значения M _t , м
	Координаты , м		Радиус, м	Координаты , м		Радиус, м		
	X	Y	R	X	Y	R		
1	2	3	4	5	6	7	8	9
—	—	—	—	—	—	—	—	—

2. Сведения о характеристиках объекта недвижимости с кадастровым номером 13:15:0313002:1246

№ п/п	Наименование характеристики	Значение характеристики
1	2	3

1.	Вид объекта недвижимости	Здание
2.	Ранее присвоенный государственный учетный номер (инвентарный) здания, сооружения, объекта незавершенного строительства	—
3.	Кадастровый номер земельного участка (земельных участков), в границах которого (которых) расположены здание, сооружение, объект незавершенного строительства	—
4.	Уникальный учетный номер кадастрового квартала, в границах которого расположены здание, сооружение, объект незавершенного строительства	13:15:0313002
5.	Адрес здания, сооружения, объекта незавершенного строительства	Мордовия Респ, Лямбирский р-н, Первомайск с, Заречная ул, 18 д
5.1	Сведения о местоположении здания, сооружения, объекта незавершенного строительства (при отсутствии адреса) в структурированном в соответствии с федеральной информационной адресной системой виде	—
5.2	Дополнительные сведения о местоположении	—
6.	Иные сведения	—

3. Пояснения к сведениям об объекте недвижимости с кадастровым номером 13:15:0313002:1246

1.	—
----	---

Описание местоположения зданий, сооружений, объектов незавершенного строительства на земельном участке

1. Сведения о характерных точках контура объекта недвижимости с кадастровым номером 13:15:0313002:1247

Система координат =

Зона № =

Обозначение характерных точек	Содержатся в Едином государственном реестре недвижимости	Определены в ходе выполнения комплексных кадастровых работ	Метод определения координат	Формулы, примененные для расчета средней квадратической погрешности определения
-------------------------------	--	--	-----------------------------	---

точек конту ра	Координаты , м		Радиу с, м	Координаты , м		Радиус, м		координат характерных точек (M_t), м, с подставленными в такие формулы значениями и итоговые (вычисленные) значения M_t , м
	X	Y	R	X	Y	R		
1	2	3	4	5	6	7	8	9
—	—	—	—	—	—	—	—	—

2. Сведения о характеристиках объекта недвижимости с кадастровым номером 13:15:0313002:1247

№ п/п	Наименование характеристики	Значение характеристики
1	2	3
1.	Вид объекта недвижимости	Здание
2.	Ранее присвоенный государственный учетный номер (инвентарный) здания, сооружения, объекта незавершенного строительства	—
3.	Кадастровый номер земельного участка (земельных участков), в границах которого (которых) расположены здание, сооружение, объект незавершенного строительства	—
4.	Уникальный учетный номер кадастрового квартала, в границах которого расположены здание, сооружение, объект незавершенного строительства	13:15:0313002
5.	Адрес здания, сооружения, объекта незавершенного строительства	Мордовия Респ, Лямбирский р-н, Первомайск с, Новая ул, 15 д
5.1	Сведения о местоположении здания, сооружения, объекта незавершенного строительства (при отсутствии адреса) в структурированном в соответствии с федеральной информационной адресной системой виде	—
5.2	Дополнительные сведения о местоположении	—

6.	Иные сведения						—	
3. Пояснения к сведениям об объекте недвижимости с кадастровым номером <u>13:15:0313002:1247</u>								
1.	—							
<p align="center">Описание местоположения зданий, сооружений, объектов незавершенного строительства на земельном участке</p>								
1. Сведения о характерных точках контура объекта недвижимости с кадастровым номером <u>13:15:0313002:1248</u>								
Система координат =				Зона № =				
Обозначение характерных точек контура	Содержатся в Едином государственном реестре недвижимости			Определены в ходе выполнения комплексных кадастровых работ			Метод определения координат	Формулы, примененные для расчета средней квадратической погрешности определения координат характерных точек (M_t), м, с подставленными в такие формулы значениями и итоговые (вычисленные) значения M_t , м
	X	Y	R	X	Y	R		
1	2	3	4	5	6	7	8	9
—	—	—	—	—	—	—	—	—
2. Сведения о характеристиках объекта недвижимости с кадастровым номером <u>13:15:0313002:1248</u>								
№ п/п	Наименование характеристики						Значение характеристики	
1	2						3	
1.	Вид объекта недвижимости						Здание	

2.	Ранее присвоенный государственный учетный номер (инвентарный) здания, сооружения, объекта незавершенного строительства	—		
3.	Кадастровый номер земельного участка (земельных участков), в границах которого (которых) расположены здание, сооружение, объект незавершенного строительства	—		
4.	Уникальный учетный номер кадастрового квартала, в границах которого расположены здание, сооружение, объект незавершенного строительства	13:15:0313002		
5.	Адрес здания, сооружения, объекта незавершенного строительства	Мордовия Респ, Лямбирский р-н, Первомайск с, Новая ул, 25 д		
5.1	Сведения о местоположении здания, сооружения, объекта незавершенного строительства (при отсутствии адреса) в структурированном в соответствии с федеральной информационной адресной системой виде	—		
5.2	Дополнительные сведения о местоположении	—		
6.	Иные сведения	—		
3. Пояснения к сведениям об объекте недвижимости с кадастровым номером 13:15:0313002:1248				
1.	—			
Описание местоположения зданий, сооружений, объектов незавершенного строительства на земельном участке				
1. Сведения о характерных точках контура объекта недвижимости с кадастровым номером 13:15:0313002:1249				
Система координат =		Зона № =		
Обозначение характерных	Содержатся в Едином государственном реестре недвижимости	Определены в ходе выполнения комплексных кадастровых работ	Метод определения координат	Формулы, примененные для расчета средней квадратической погрешности определения

точек контура	Координаты , м		Радиус, м	Координаты , м		Радиус, м		координат характерных точек (M_t), м, с подставленными в такие формулы значениями и итоговые (вычисленные) значения M_t , м
	X	Y	R	X	Y	R		
1	2	3	4	5	6	7	8	9
—	—	—	—	—	—	—	—	—

2. Сведения о характеристиках объекта недвижимости с кадастровым номером 13:15:0313002:1249

№ п/п	Наименование характеристики	Значение характеристики
1	2	3
1.	Вид объекта недвижимости	Здание
2.	Ранее присвоенный государственный учетный номер (инвентарный) здания, сооружения, объекта незавершенного строительства	—
3.	Кадастровый номер земельного участка (земельных участков), в границах которого (которых) расположены здание, сооружение, объект незавершенного строительства	—
4.	Уникальный учетный номер кадастрового квартала, в границах которого расположены здание, сооружение, объект незавершенного строительства	13:15:0313002
5.	Адрес здания, сооружения, объекта незавершенного строительства	Мордовия Респ, Лямбирский р-н, Первомайск с, Новая ул, 6 д, Республика Мордовия, Лямбирский район, с. Первомайск, ул. Новая, д. 6
5.1	Сведения о местоположении здания, сооружения, объекта незавершенного строительства (при отсутствии адреса) в структурированном в соответствии с федеральной информационной	—

	адресной системой виде	
5.2	Дополнительные сведения о местоположении	—
6.	Иные сведения	—

3. Пояснения к сведениям об объекте недвижимости с кадастровым номером 13:15:0313002:1249

1.	—
----	---

**Описание местоположения зданий, сооружений,
объектов незавершенного строительства на земельном участке**

1. Сведения о характерных точках контура объекта недвижимости с кадастровым номером 13:15:0313002:1250

Система координат —

Зона № —

Обозначение характерных точек контура	Содержатся в Едином государственном реестре недвижимости			Определены в ходе выполнения комплексных кадастровых работ			Метод определения координат	Формулы, примененные для расчета средней квадратической погрешности определения координат характерных точек (M _t), м, с подставленными в такие формулы значениями и итоговые (вычисленные) значения M _t , м
	Координаты , м		Радиус, м	Координаты , м		Радиус, м		
	X	Y	R	X	Y	R		
1	2	3	4	5	6	7	8	9
—	—	—	—	—	—	—	—	—

2. Сведения о характеристиках объекта недвижимости с кадастровым номером 13:15:0313002:1250

№ п/п	Наименование характеристики	Значение характеристики
----------	-----------------------------	-------------------------

1	2	3
1.	Вид объекта недвижимости	Здание
2.	Ранее присвоенный государственный учетный номер (инвентарный) здания, сооружения, объекта незавершенного строительства	—
3.	Кадастровый номер земельного участка (земельных участков), в границах которого (которых) расположены здание, сооружение, объект незавершенного строительства	—
4.	Уникальный учетный номер кадастрового квартала, в границах которого расположены здание, сооружение, объект незавершенного строительства	13:15:0313002
5.	Адрес здания, сооружения, объекта незавершенного строительства	Мордовия Респ, Лямбирский р-н, Первомайск с, Полевая ул, 15 д
5.1	Сведения о местоположении здания, сооружения, объекта незавершенного строительства (при отсутствии адреса) в структурированном в соответствии с федеральной информационной адресной системой виде	—
5.2	Дополнительные сведения о местоположении	—
6.	Иные сведения	—

3. Пояснения к сведениям об объекте недвижимости с кадастровым номером 13:15:0313002:1250

1.	—
----	---

Описание местоположения зданий, сооружений, объектов незавершенного строительства на земельном участке

1. Сведения о характерных точках контура объекта недвижимости с кадастровым номером 13:15:0313002:1252

Система координат —

Зона № —

Обозначение характерных точек	Содержатся в Едином государственном реестре недвижимости	Определены в ходе выполнения комплексных кадастровых работ	Метод определения координат	Формулы, примененные для расчета средней квадратической погрешности определения
-------------------------------	--	--	-----------------------------	---

точек контура	Координаты , м		Радиус, м	Координаты , м		Радиус, м		координат характерных точек (M_t), м, с подставленными в такие формулы значениями и итоговые (вычисленные) значения M_t , м
	X	Y	R	X	Y	R		
1	2	3	4	5	6	7	8	9
—	—	—	—	—	—	—	—	—

2. Сведения о характеристиках объекта недвижимости с кадастровым номером 13:15:0313002:1252

№ п/п	Наименование характеристики	Значение характеристики
1	2	3
1.	Вид объекта недвижимости	Здание
2.	Ранее присвоенный государственный учетный номер (инвентарный) здания, сооружения, объекта незавершенного строительства	—
3.	Кадастровый номер земельного участка (земельных участков), в границах которого (которых) расположены здание, сооружение, объект незавершенного строительства	—
4.	Уникальный учетный номер кадастрового квартала, в границах которого расположены здание, сооружение, объект незавершенного строительства	13:15:0313002
5.	Адрес здания, сооружения, объекта незавершенного строительства	Мордовия Респ, Лямбирский р-н, Первомайск с, Садовая ул, 4А д
5.1	Сведения о местоположении здания, сооружения, объекта незавершенного строительства (при отсутствии адреса) в структурированном в соответствии с федеральной информационной адресной системой виде	—
5.2	Дополнительные сведения о местоположении	—

6.	Иные сведения						—	
3. Пояснения к сведениям об объекте недвижимости с кадастровым номером <u>13:15:0313002:1252</u>								
1.	—							
<p align="center">Описание местоположения зданий, сооружений, объектов незавершенного строительства на земельном участке</p>								
1. Сведения о характерных точках контура объекта недвижимости с кадастровым номером <u>13:15:0313002:1253</u>								
Система координат =				Зона № =				
Обозначение характерных точек контура	Содержатся в Едином государственном реестре недвижимости			Определены в ходе выполнения комплексных кадастровых работ			Метод определения координат	Формулы, примененные для расчета средней квадратической погрешности определения координат характерных точек (M_t), м, с подставленными в такие формулы значениями и итоговые (вычисленные) значения M_t , м
	Координаты, м		Радиус, м	Координаты, м		Радиус, м		
	X	Y	R	X	Y	R		
1	2	3	4	5	6	7	8	9
—	—	—	—	—	—	—	—	—
2. Сведения о характеристиках объекта недвижимости с кадастровым номером <u>13:15:0313002:1253</u>								
№ п/п	Наименование характеристики						Значение характеристики	
1	2						3	
1.	Вид объекта недвижимости						Здание	

2.	Ранее присвоенный государственный учетный номер (инвентарный) здания, сооружения, объекта незавершенного строительства	—		
3.	Кадастровый номер земельного участка (земельных участков), в границах которого (которых) расположены здание, сооружение, объект незавершенного строительства	—		
4.	Уникальный учетный номер кадастрового квартала, в границах которого расположены здание, сооружение, объект незавершенного строительства	13:15:0313002		
5.	Адрес здания, сооружения, объекта незавершенного строительства	Мордовия Респ, Лямбирский р-н, Первомайск с, Центральная ул, 13 д		
5.1	Сведения о местоположении здания, сооружения, объекта незавершенного строительства (при отсутствии адреса) в структурированном в соответствии с федеральной информационной адресной системой виде	—		
5.2	Дополнительные сведения о местоположении	—		
6.	Иные сведения	—		
3. Пояснения к сведениям об объекте недвижимости с кадастровым номером <u>13:15:0313002:1253</u>				
1.	—			
<p align="center">Описание местоположения зданий, сооружений, объектов незавершенного строительства на земельном участке</p>				
1. Сведения о характерных точках контура объекта недвижимости с кадастровым номером <u>13:15:0313002:1254</u>				
Система координат —		Зона № —		
Обозначение характерных	Содержатся в Едином государственном реестре недвижимости	Определены в ходе выполнения комплексных кадастровых работ	Метод определения координат	Формулы, примененные для расчета средней квадратической погрешности определения

точек контура	Координаты , м		Радиус, м	Координаты , м		Радиус, м		координат характерных точек (M_t), м, с подставленными в такие формулы значениями и итоговые (вычисленные) значения M_t , м
	X	Y	R	X	Y	R		
1	2	3	4	5	6	7	8	9
—	—	—	—	—	—	—	—	—

2. Сведения о характеристиках объекта недвижимости с кадастровым номером 13:15:0313002:1254

№ п/п	Наименование характеристики	Значение характеристики
1	2	3
1.	Вид объекта недвижимости	Здание
2.	Ранее присвоенный государственный учетный номер (инвентарный) здания, сооружения, объекта незавершенного строительства	—
3.	Кадастровый номер земельного участка (земельных участков), в границах которого (которых) расположены здание, сооружение, объект незавершенного строительства	—
4.	Уникальный учетный номер кадастрового квартала, в границах которого расположены здание, сооружение, объект незавершенного строительства	13:15:0313002
5.	Адрес здания, сооружения, объекта незавершенного строительства	Мордовия Респ, Лямбирский р-н, Первомайск с, Центральная ул, 19а д
5.1	Сведения о местоположении здания, сооружения, объекта незавершенного строительства (при отсутствии адреса) в структурированном в соответствии с федеральной информационной адресной системой виде	—

5.2	Дополнительные сведения о местоположении	—
6.	Иные сведения	—

3. Пояснения к сведениям об объекте недвижимости с кадастровым номером 13:15:0313002:1254

1.	—
----	---

**Описание местоположения зданий, сооружений,
объектов незавершенного строительства на земельном участке**

1. Сведения о характерных точках контура объекта недвижимости с кадастровым номером 13:15:0313002:1255

Система координат =

Зона № =

Обозначение характерных точек контура	Содержатся в Едином государственном реестре недвижимости			Определены в ходе выполнения комплексных кадастровых работ			Метод определения координат	Формулы, примененные для расчета средней квадратической погрешности определения координат характерных точек (M_t), м, с подставленными в такие формулы значениями и итоговые (вычисленные) значения M_t , м
	Координаты, м		Радиус, м	Координаты, м		Радиус, м		
	X	Y	R	X	Y	R		
1	2	3	4	5	6	7	8	9
—	—	—	—	—	—	—	—	—

2. Сведения о характеристиках объекта недвижимости с кадастровым номером 13:15:0313002:1255

№ п/п	Наименование характеристики	Значение характеристики
1	2	3

1.	Вид объекта недвижимости	Здание
2.	Ранее присвоенный государственный учетный номер (инвентарный) здания, сооружения, объекта незавершенного строительства	—
3.	Кадастровый номер земельного участка (земельных участков), в границах которого (которых) расположены здание, сооружение, объект незавершенного строительства	—
4.	Уникальный учетный номер кадастрового квартала, в границах которого расположены здание, сооружение, объект незавершенного строительства	13:15:0313002
5.	Адрес здания, сооружения, объекта незавершенного строительства	Мордовия Респ, Лямбирский р-н, Первомайск с, Центральная ул, 28 д
5.1	Сведения о местоположении здания, сооружения, объекта незавершенного строительства (при отсутствии адреса) в структурированном в соответствии с федеральной информационной адресной системой виде	—
5.2	Дополнительные сведения о местоположении	—
6.	Иные сведения	—

3. Пояснения к сведениям об объекте недвижимости с кадастровым номером 13:15:0313002:1255

1.	—
----	---

Описание местоположения зданий, сооружений, объектов незавершенного строительства на земельном участке

1. Сведения о характерных точках контура объекта недвижимости с кадастровым номером 13:15:0313002:1256

Система координат =

Зона № =

Обозначение характерных	Содержатся в Едином государственном реестре недвижимости	Определены в ходе выполнения комплексных кадастровых работ	Метод определения координат	Формулы, примененные для расчета средней квадратической погрешности определения
-------------------------	--	--	-----------------------------	---

точек контура	Координаты , м		Радиус, м	Координаты , м		Радиус, м		координат характерных точек (M_t), м, с подставленными в такие формулы значениями и итоговые (вычисленные) значения M_t , м
	X	Y	R	X	Y	R		
1	2	3	4	5	6	7	8	9
—	—	—	—	—	—	—	—	—

2. Сведения о характеристиках объекта недвижимости с кадастровым номером 13:15:0313002:1256

№ п/п	Наименование характеристики	Значение характеристики
1	2	3
1.	Вид объекта недвижимости	Здание
2.	Ранее присвоенный государственный учетный номер (инвентарный) здания, сооружения, объекта незавершенного строительства	—
3.	Кадастровый номер земельного участка (земельных участков), в границах которого (которых) расположены здание, сооружение, объект незавершенного строительства	—
4.	Уникальный учетный номер кадастрового квартала, в границах которого расположены здание, сооружение, объект незавершенного строительства	13:15:0313002
5.	Адрес здания, сооружения, объекта незавершенного строительства	Мордовия Респ, Лямбирский р-н, Первомайск с, Центральная ул, 29 д
5.1	Сведения о местоположении здания, сооружения, объекта незавершенного строительства (при отсутствии адреса) в структурированном в соответствии с федеральной информационной адресной системой виде	—

5.2	Дополнительные сведения о местоположении	—
6.	Иные сведения	—

3. Пояснения к сведениям об объекте недвижимости с кадастровым номером 13:15:0313002:1256

1.	—
----	---

**Описание местоположения зданий, сооружений,
объектов незавершенного строительства на земельном участке**

1. Сведения о характерных точках контура объекта недвижимости с кадастровым номером 13:15:0313002:1257

Система координат =

Зона № =

Обозначение характерных точек контура	Содержатся в Едином государственном реестре недвижимости			Определены в ходе выполнения комплексных кадастровых работ			Метод определения координат	Формулы, примененные для расчета средней квадратической погрешности определения координат характерных точек (M _t), м, с подставленными в такие формулы значениями и итоговые (вычисленные) значения M _t , м
	Координаты , м		Радиус, м	Координаты , м		Радиус, м		
	X	Y	R	X	Y	R		
1	2	3	4	5	6	7	8	9
—	—	—	—	—	—	—	—	—

2. Сведения о характеристиках объекта недвижимости с кадастровым номером 13:15:0313002:1257

№ п/п	Наименование характеристики	Значение характеристики
1	2	3

1.	Вид объекта недвижимости	Здание
2.	Ранее присвоенный государственный учетный номер (инвентарный) здания, сооружения, объекта незавершенного строительства	—
3.	Кадастровый номер земельного участка (земельных участков), в границах которого (которых) расположены здание, сооружение, объект незавершенного строительства	—
4.	Уникальный учетный номер кадастрового квартала, в границах которого расположены здание, сооружение, объект незавершенного строительства	13:15:0313002
5.	Адрес здания, сооружения, объекта незавершенного строительства	Мордовия Респ, Лямбирский р-н, Первомайск с, Центральная ул, 35 д
5.1	Сведения о местоположении здания, сооружения, объекта незавершенного строительства (при отсутствии адреса) в структурированном в соответствии с федеральной информационной адресной системой виде	—
5.2	Дополнительные сведения о местоположении	—
6.	Иные сведения	—

3. Пояснения к сведениям об объекте недвижимости с кадастровым номером 13:15:0313002:1257

1.	—
----	---

Описание местоположения зданий, сооружений, объектов незавершенного строительства на земельном участке

1. Сведения о характерных точках контура объекта недвижимости с кадастровым номером 13:15:0313002:1258

Система координат =

Зона № =

Обозначение характерных	Содержатся в Едином государственном реестре недвижимости	Определены в ходе выполнения комплексных кадастровых работ	Метод определения координат	Формулы, примененные для расчета средней квадратической погрешности определения
-------------------------	--	--	-----------------------------	---

точек контура	Координаты , м		Радиус, м	Координаты , м		Радиус, м		координат характерных точек (M_t), м, с подставленными в такие формулы значениями и итоговые (вычисленные) значения M_t , м
	X	Y	R	X	Y	R		
1	2	3	4	5	6	7	8	9
—	—	—	—	—	—	—	—	—

2. Сведения о характеристиках объекта недвижимости с кадастровым номером 13:15:0313002:1258

№ п/п	Наименование характеристики	Значение характеристики
1	2	3
1.	Вид объекта недвижимости	Здание
2.	Ранее присвоенный государственный учетный номер (инвентарный) здания, сооружения, объекта незавершенного строительства	—
3.	Кадастровый номер земельного участка (земельных участков), в границах которого (которых) расположены здание, сооружение, объект незавершенного строительства	—
4.	Уникальный учетный номер кадастрового квартала, в границах которого расположены здание, сооружение, объект незавершенного строительства	13:15:0313002
5.	Адрес здания, сооружения, объекта незавершенного строительства	Мордовия Респ, Лямбирский р-н, Первомайск с, Центральная ул, 36 д
5.1	Сведения о местоположении здания, сооружения, объекта незавершенного строительства (при отсутствии адреса) в структурированном в соответствии с федеральной информационной адресной системой виде	—

5.2	Дополнительные сведения о местоположении	—
6.	Иные сведения	—

3. Пояснения к сведениям об объекте недвижимости с кадастровым номером 13:15:0313002:1258

1.	—
----	---

**Описание местоположения зданий, сооружений,
объектов незавершенного строительства на земельном участке**

1. Сведения о характерных точках контура объекта недвижимости с кадастровым номером 13:15:0313002:1259

Система координат =

Зона № =

Обозначение характерных точек контура	Содержатся в Едином государственном реестре недвижимости			Определены в ходе выполнения комплексных кадастровых работ			Метод определения координат	Формулы, примененные для расчета средней квадратической погрешности определения координат характерных точек (M _t), м, с подставленными в такие формулы значениями и итоговые (вычисленные) значения M _t , м
	Координаты , м		Радиус, м	Координаты , м		Радиус, м		
	X	Y	R	X	Y	R		
1	2	3	4	5	6	7	8	9
—	—	—	—	—	—	—	—	—

2. Сведения о характеристиках объекта недвижимости с кадастровым номером 13:15:0313002:1259

№ п/п	Наименование характеристики	Значение характеристики
1	2	3

1.	Вид объекта недвижимости	Здание
2.	Ранее присвоенный государственный учетный номер (инвентарный) здания, сооружения, объекта незавершенного строительства	—
3.	Кадастровый номер земельного участка (земельных участков), в границах которого (которых) расположены здание, сооружение, объект незавершенного строительства	—
4.	Уникальный учетный номер кадастрового квартала, в границах которого расположены здание, сооружение, объект незавершенного строительства	13:15:0313002
5.	Адрес здания, сооружения, объекта незавершенного строительства	Мордовия Респ, Лямбирский р-н, Первомайск с, Центральная ул, 55 д
5.1	Сведения о местоположении здания, сооружения, объекта незавершенного строительства (при отсутствии адреса) в структурированном в соответствии с федеральной информационной адресной системой виде	—
5.2	Дополнительные сведения о местоположении	—
6.	Иные сведения	—

3. Пояснения к сведениям об объекте недвижимости с кадастровым номером 13:15:0313002:1259

1.	—
----	---

Описание местоположения зданий, сооружений, объектов незавершенного строительства на земельном участке

1. Сведения о характерных точках контура объекта недвижимости с кадастровым номером 13:15:0313002:1260

Система координат =

Зона № =

Обозначение характерных	Содержатся в Едином государственном реестре недвижимости	Определены в ходе выполнения комплексных кадастровых работ	Метод определения координат	Формулы, примененные для расчета средней квадратической погрешности определения
-------------------------	--	--	-----------------------------	---

точек контура	Координаты , м		Радиус, м	Координаты , м		Радиус, м		координат характерных точек (M_t), м, с подставленными в такие формулы значениями и итоговые (вычисленные) значения M_t , м
	X	Y	R	X	Y	R		
1	2	3	4	5	6	7	8	9
—	—	—	—	—	—	—	—	—

2. Сведения о характеристиках объекта недвижимости с кадастровым номером 13:15:0313002:1260

№ п/п	Наименование характеристики	Значение характеристики
1	2	3
1.	Вид объекта недвижимости	Здание
2.	Ранее присвоенный государственный учетный номер (инвентарный) здания, сооружения, объекта незавершенного строительства	—
3.	Кадастровый номер земельного участка (земельных участков), в границах которого (которых) расположены здание, сооружение, объект незавершенного строительства	—
4.	Уникальный учетный номер кадастрового квартала, в границах которого расположены здание, сооружение, объект незавершенного строительства	13:15:0313002
5.	Адрес здания, сооружения, объекта незавершенного строительства	Мордовия Респ, Лямбирский р-н, Первомайск с, Центральная ул, 58 д
5.1	Сведения о местоположении здания, сооружения, объекта незавершенного строительства (при отсутствии адреса) в структурированном в соответствии с федеральной информационной адресной системой виде	—

5.2	Дополнительные сведения о местоположении	—
6.	Иные сведения	—

3. Пояснения к сведениям об объекте недвижимости с кадастровым номером 13:15:0313002:1260

1.	—
----	---

**Описание местоположения зданий, сооружений,
объектов незавершенного строительства на земельном участке**

1. Сведения о характерных точках контура объекта недвижимости с кадастровым номером 13:15:0313002:1261

Система координат =

Зона № =

Обозначение характерных точек контура	Содержатся в Едином государственном реестре недвижимости			Определены в ходе выполнения комплексных кадастровых работ			Метод определения координат	Формулы, примененные для расчета средней квадратической погрешности определения координат характерных точек (M _t), м, с подставленными в такие формулы значениями и итоговые (вычисленные) значения M _t , м
	Координаты , м		Радиус, с, м	Координаты , м		Радиус, м		
	X	Y	R	X	Y	R		
1	2	3	4	5	6	7	8	9
—	—	—	—	—	—	—	—	—

2. Сведения о характеристиках объекта недвижимости с кадастровым номером 13:15:0313002:1261

№ п/п	Наименование характеристики	Значение характеристики
1	2	3

1.	Вид объекта недвижимости	Здание
2.	Ранее присвоенный государственный учетный номер (инвентарный) здания, сооружения, объекта незавершенного строительства	—
3.	Кадастровый номер земельного участка (земельных участков), в границах которого (которых) расположены здание, сооружение, объект незавершенного строительства	—
4.	Уникальный учетный номер кадастрового квартала, в границах которого расположены здание, сооружение, объект незавершенного строительства	13:15:0313002
5.	Адрес здания, сооружения, объекта незавершенного строительства	Мордовия Респ, Лямбирский р-н, Первомайск с, Центральная ул, 73 д
5.1	Сведения о местоположении здания, сооружения, объекта незавершенного строительства (при отсутствии адреса) в структурированном в соответствии с федеральной информационной адресной системой виде	—
5.2	Дополнительные сведения о местоположении	—
6.	Иные сведения	—

3. Пояснения к сведениям об объекте недвижимости с кадастровым номером 13:15:0313002:1261

1.	—
----	---

Описание местоположения зданий, сооружений, объектов незавершенного строительства на земельном участке

1. Сведения о характерных точках контура объекта недвижимости с кадастровым номером 13:15:0313002:1262

Система координат =

Зона № =

Обозначение характерных	Содержатся в Едином государственном реестре недвижимости	Определены в ходе выполнения комплексных кадастровых работ	Метод определения координат	Формулы, примененные для расчета средней квадратической погрешности определения
-------------------------	--	--	-----------------------------	---

точек контура	Координаты , м		Радиус, м	Координаты , м		Радиус, м		координат характерных точек (M_t), м, с подставленными в такие формулы значениями и итоговые (вычисленные) значения M_t , м
	X	Y	R	X	Y	R		
1	2	3	4	5	6	7	8	9
—	—	—	—	—	—	—	—	—

2. Сведения о характеристиках объекта недвижимости с кадастровым номером 13:15:0313002:1262

№ п/п	Наименование характеристики	Значение характеристики
1	2	3
1.	Вид объекта недвижимости	Здание
2.	Ранее присвоенный государственный учетный номер (инвентарный) здания, сооружения, объекта незавершенного строительства	—
3.	Кадастровый номер земельного участка (земельных участков), в границах которого (которых) расположены здание, сооружение, объект незавершенного строительства	—
4.	Уникальный учетный номер кадастрового квартала, в границах которого расположены здание, сооружение, объект незавершенного строительства	13:15:0313002
5.	Адрес здания, сооружения, объекта незавершенного строительства	Мордовия Респ, Лямбирский р-н, Первомайск с, Центральная ул, 78 д
5.1	Сведения о местоположении здания, сооружения, объекта незавершенного строительства (при отсутствии адреса) в структурированном в соответствии с федеральной информационной адресной системой виде	—

5.2	Дополнительные сведения о местоположении	—
6.	Иные сведения	—

3. Пояснения к сведениям об объекте недвижимости с кадастровым номером 13:15:0313002:1262

1.	—
----	---

**Описание местоположения зданий, сооружений,
объектов незавершенного строительства на земельном участке**

1. Сведения о характерных точках контура объекта недвижимости с кадастровым номером 13:15:0313002:1481

Система координат =

Зона № =

Обозначение характерных точек контура	Содержатся в Едином государственном реестре недвижимости			Определены в ходе выполнения комплексных кадастровых работ			Метод определения координат	Формулы, примененные для расчета средней квадратической погрешности определения координат характерных точек (M_t), м, с подставленными в такие формулы значениями и итоговые (вычисленные) значения M_t , м
	Координаты, м		Радиус, м	Координаты, м		Радиус, м		
	X	Y	R	X	Y	R		
1	2	3	4	5	6	7	8	9
—	—	—	—	—	—	—	—	—

2. Сведения о характеристиках объекта недвижимости с кадастровым номером 13:15:0313002:1481

№ п/п	Наименование характеристики	Значение характеристики
1	2	3

1.	Вид объекта недвижимости	Здание
2.	Ранее присвоенный государственный учетный номер (инвентарный) здания, сооружения, объекта незавершенного строительства	—
3.	Кадастровый номер земельного участка (земельных участков), в границах которого (которых) расположены здание, сооружение, объект незавершенного строительства	—
4.	Уникальный учетный номер кадастрового квартала, в границах которого расположены здание, сооружение, объект незавершенного строительства	13:15:0313002
5.	Адрес здания, сооружения, объекта незавершенного строительства	Мордовия Респ, Лямбирский р-н, Первомайск с, Садовая ул, 11 д
5.1	Сведения о местоположении здания, сооружения, объекта незавершенного строительства (при отсутствии адреса) в структурированном в соответствии с федеральной информационной адресной системой виде	—
5.2	Дополнительные сведения о местоположении	—
6.	Иные сведения	—

3. Пояснения к сведениям об объекте недвижимости с кадастровым номером 13:15:0313002:1481

1.	—
----	---

Описание местоположения зданий, сооружений, объектов незавершенного строительства на земельном участке

1. Сведения о характерных точках контура объекта недвижимости с кадастровым номером 13:15:0313002:1484

Система координат =

Зона № =

Обозначение характерных точек	Содержатся в Едином государственном реестре недвижимости	Определены в ходе выполнения комплексных кадастровых работ	Метод определения координат	Формулы, примененные для расчета средней квадратической погрешности определения
-------------------------------	--	--	-----------------------------	---

точек контура	Координаты , м		Радиус, м	Координаты , м		Радиус, м		координат характерных точек (M_t), м, с подставленными в такие формулы значениями и итоговые (вычисленные) значения M_t , м
	X	Y	R	X	Y	R		
1	2	3	4	5	6	7	8	9
—	—	—	—	—	—	—	—	—

2. Сведения о характеристиках объекта недвижимости с кадастровым номером 13:15:0313002:1484

№ п/п	Наименование характеристики	Значение характеристики
1	2	3
1.	Вид объекта недвижимости	Здание
2.	Ранее присвоенный государственный учетный номер (инвентарный) здания, сооружения, объекта незавершенного строительства	—
3.	Кадастровый номер земельного участка (земельных участков), в границах которого (которых) расположены здание, сооружение, объект незавершенного строительства	—
4.	Уникальный учетный номер кадастрового квартала, в границах которого расположены здание, сооружение, объект незавершенного строительства	13:15:0313002
5.	Адрес здания, сооружения, объекта незавершенного строительства	Мордовия Респ, Лямбирский р-н, Первомайск с, Садовая ул, 15 д
5.1	Сведения о местоположении здания, сооружения, объекта незавершенного строительства (при отсутствии адреса) в структурированном в соответствии с федеральной информационной адресной системой виде	—
5.2	Дополнительные сведения о местоположении	—

6.	Иные сведения						—	
3. Пояснения к сведениям об объекте недвижимости с кадастровым номером <u>13:15:0313002:1484</u>								
1.	—							
<p align="center">Описание местоположения зданий, сооружений, объектов незавершенного строительства на земельном участке</p>								
1. Сведения о характерных точках контура объекта недвижимости с кадастровым номером <u>13:15:0313002:1485</u>								
Система координат =				Зона № =				
Обозначение характерных точек контура	Содержатся в Едином государственном реестре недвижимости			Определены в ходе выполнения комплексных кадастровых работ			Метод определения координат	Формулы, примененные для расчета средней квадратической погрешности определения координат характерных точек (M_t), м, с подставленными в такие формулы значениями и итоговые (вычисленные) значения M_t , м
	X	Y	R	X	Y	R		
1	2	3	4	5	6	7	8	9
—	—	—	—	—	—	—	—	—
2. Сведения о характеристиках объекта недвижимости с кадастровым номером <u>13:15:0313002:1485</u>								
№ п/п	Наименование характеристики						Значение характеристики	
1	2						3	
1.	Вид объекта недвижимости						Здание	

2.	Ранее присвоенный государственный учетный номер (инвентарный) здания, сооружения, объекта незавершенного строительства	—		
3.	Кадастровый номер земельного участка (земельных участков), в границах которого (которых) расположены здание, сооружение, объект незавершенного строительства	—		
4.	Уникальный учетный номер кадастрового квартала, в границах которого расположены здание, сооружение, объект незавершенного строительства	13:15:0313002		
5.	Адрес здания, сооружения, объекта незавершенного строительства	Мордовия Респ, Лямбирский р-н, Первомайск с, Центральная ул, 48 д		
5.1	Сведения о местоположении здания, сооружения, объекта незавершенного строительства (при отсутствии адреса) в структурированном в соответствии с федеральной информационной адресной системой виде	—		
5.2	Дополнительные сведения о местоположении	—		
6.	Иные сведения	—		
3. Пояснения к сведениям об объекте недвижимости с кадастровым номером <u>13:15:0313002:1485</u>				
1.	—			
Описание местоположения зданий, сооружений, объектов незавершенного строительства на земельном участке				
1. Сведения о характерных точках контура объекта недвижимости с кадастровым номером <u>13:15:0313002:1489</u>				
Система координат —		Зона № —		
Обозначение характерных	Содержатся в Едином государственном реестре недвижимости	Определены в ходе выполнения комплексных кадастровых работ	Метод определения координат	Формулы, примененные для расчета средней квадратической погрешности определения

точек контура	Координаты , м		Радиус, м	Координаты , м		Радиус, м		координат характерных точек (M_t), м, с подставленными в такие формулы значениями и итоговые (вычисленные) значения M_t , м
	X	Y	R	X	Y	R		
1	2	3	4	5	6	7	8	9
—	—	—	—	—	—	—	—	—

2. Сведения о характеристиках объекта недвижимости с кадастровым номером 13:15:0313002:1489

№ п/п	Наименование характеристики	Значение характеристики
1	2	3
1.	Вид объекта недвижимости	Здание
2.	Ранее присвоенный государственный учетный номер (инвентарный) здания, сооружения, объекта незавершенного строительства	—
3.	Кадастровый номер земельного участка (земельных участков), в границах которого (которых) расположены здание, сооружение, объект незавершенного строительства	—
4.	Уникальный учетный номер кадастрового квартала, в границах которого расположены здание, сооружение, объект незавершенного строительства	13:15:0313002
5.	Адрес здания, сооружения, объекта незавершенного строительства	Мордовия Респ, Лямбирский р-н, Первомайск с, Центральная ул, 31 д
5.1	Сведения о местоположении здания, сооружения, объекта незавершенного строительства (при отсутствии адреса) в структурированном в соответствии с федеральной информационной адресной системой виде	—

5.2	Дополнительные сведения о местоположении	—
6.	Иные сведения	—

3. Пояснения к сведениям об объекте недвижимости с кадастровым номером 13:15:0313002:1489

1.	—
----	---

**Описание местоположения зданий, сооружений,
объектов незавершенного строительства на земельном участке**

1. Сведения о характерных точках контура объекта недвижимости с кадастровым номером 13:15:0313002:1491

Система координат =

Зона № =

Обозначение характерных точек контура	Содержатся в Едином государственном реестре недвижимости			Определены в ходе выполнения комплексных кадастровых работ			Метод определения координат	Формулы, примененные для расчета средней квадратической погрешности определения координат характерных точек (M_t), м, с подставленными в такие формулы значениями и итоговые (вычисленные) значения M_t , м
	Координаты, м		Радиус, м	Координаты, м		Радиус, м		
	X	Y	R	X	Y	R		
1	2	3	4	5	6	7	8	9
—	—	—	—	—	—	—	—	—

2. Сведения о характеристиках объекта недвижимости с кадастровым номером 13:15:0313002:1491

№ п/п	Наименование характеристики	Значение характеристики
1	2	3

1.	Вид объекта недвижимости	Здание
2.	Ранее присвоенный государственный учетный номер (инвентарный) здания, сооружения, объекта незавершенного строительства	—
3.	Кадастровый номер земельного участка (земельных участков), в границах которого (которых) расположены здание, сооружение, объект незавершенного строительства	—
4.	Уникальный учетный номер кадастрового квартала, в границах которого расположены здание, сооружение, объект незавершенного строительства	13:15:0313002
5.	Адрес здания, сооружения, объекта незавершенного строительства	Мордовия Респ, Лямбирский р-н, Первомайск с, Заречная ул, 9 д
5.1	Сведения о местоположении здания, сооружения, объекта незавершенного строительства (при отсутствии адреса) в структурированном в соответствии с федеральной информационной адресной системой виде	—
5.2	Дополнительные сведения о местоположении	—
6.	Иные сведения	—

3. Пояснения к сведениям об объекте недвижимости с кадастровым номером 13:15:0313002:1491

1.	—
----	---

Описание местоположения зданий, сооружений, объектов незавершенного строительства на земельном участке

1. Сведения о характерных точках контура объекта недвижимости с кадастровым номером 13:15:0313002:1492

Система координат =

Зона № =

Обозначение характерных точек	Содержатся в Едином государственном реестре недвижимости	Определены в ходе выполнения комплексных кадастровых работ	Метод определения координат	Формулы, примененные для расчета средней квадратической погрешности определения
-------------------------------	--	--	-----------------------------	---

точек контура	Координаты , м		Радиус, м	Координаты , м		Радиус, м		координат характерных точек (M_t), м, с подставленными в такие формулы значениями и итоговые (вычисленные) значения M_t , м
	X	Y	R	X	Y	R		
1	2	3	4	5	6	7	8	9
—	—	—	—	—	—	—	—	—

2. Сведения о характеристиках объекта недвижимости с кадастровым номером 13:15:0313002:1492

№ п/п	Наименование характеристики	Значение характеристики
1	2	3
1.	Вид объекта недвижимости	Здание
2.	Ранее присвоенный государственный учетный номер (инвентарный) здания, сооружения, объекта незавершенного строительства	—
3.	Кадастровый номер земельного участка (земельных участков), в границах которого (которых) расположены здание, сооружение, объект незавершенного строительства	—
4.	Уникальный учетный номер кадастрового квартала, в границах которого расположены здание, сооружение, объект незавершенного строительства	13:15:0313002
5.	Адрес здания, сооружения, объекта незавершенного строительства	Мордовия Респ, Лямбирский р-н, Первомайск с, Новая ул, 23 д
5.1	Сведения о местоположении здания, сооружения, объекта незавершенного строительства (при отсутствии адреса) в структурированном в соответствии с федеральной информационной адресной системой виде	—
5.2	Дополнительные сведения о местоположении	—

6.	Иные сведения						—	
3. Пояснения к сведениям об объекте недвижимости с кадастровым номером <u>13:15:0313002:1492</u>								
1.	—							
<p align="center">Описание местоположения зданий, сооружений, объектов незавершенного строительства на земельном участке</p>								
1. Сведения о характерных точках контура объекта недвижимости с кадастровым номером <u>13:15:0313002:1503</u>								
Система координат =				Зона № =				
Обозначение характерных точек контура	Содержатся в Едином государственном реестре недвижимости			Определены в ходе выполнения комплексных кадастровых работ			Метод определения координат	Формулы, примененные для расчета средней квадратической погрешности определения координат характерных точек (M_t), м, с подставленными в такие формулы значениями и итоговые (вычисленные) значения M_t , м
	X	Y	R	X	Y	R		
1	2	3	4	5	6	7	8	9
—	—	—	—	—	—	—	—	—
2. Сведения о характеристиках объекта недвижимости с кадастровым номером <u>13:15:0313002:1503</u>								
№ п/п	Наименование характеристики						Значение характеристики	
1	2						3	
1.	Вид объекта недвижимости						Здание	

2.	Ранее присвоенный государственный учетный номер (инвентарный) здания, сооружения, объекта незавершенного строительства	–		
3.	Кадастровый номер земельного участка (земельных участков), в границах которого (которых) расположены здание, сооружение, объект незавершенного строительства	–		
4.	Уникальный учетный номер кадастрового квартала, в границах которого расположены здание, сооружение, объект незавершенного строительства	13:15:0313002		
5.	Адрес здания, сооружения, объекта незавершенного строительства	Мордовия Респ, Лямбирский р-н, Первомайск с, Центральная ул, 74 д		
5.1	Сведения о местоположении здания, сооружения, объекта незавершенного строительства (при отсутствии адреса) в структурированном в соответствии с федеральной информационной адресной системой виде	–		
5.2	Дополнительные сведения о местоположении	–		
6.	Иные сведения	–		
3. Пояснения к сведениям об объекте недвижимости с кадастровым номером <u>13:15:0313002:1503</u>				
1.	–			
<p align="center">Описание местоположения зданий, сооружений, объектов незавершенного строительства на земельном участке</p>				
1. Сведения о характерных точках контура объекта недвижимости с кадастровым номером =				
Система координат = Зона № =				
Обозначение характерных	Содержатся в Едином государственном реестре недвижимости	Определены в ходе выполнения комплексных кадастровых работ	Метод определения координат	Формулы, примененные для расчета средней квадратической погрешности определения

точек контура	Координаты , м		Радиус, м	Координаты , м		Радиус, м		координат характерных точек (M_t), м, с подставленными в такие формулы значениями и итоговые (вычисленные) значения M_t , м
	X	Y	R	X	Y	R		
1	2	3	4	5	6	7	8	9
—	—	—	—	—	—	—	—	—

2. Сведения о характеристиках объекта недвижимости с кадастровым номером —

№ п/п	Наименование характеристики	Значение характеристики
1	2	3
1.	Вид объекта недвижимости	—
2.	Ранее присвоенный государственный учетный номер (инвентарный) здания, сооружения, объекта незавершенного строительства	—
3.	Кадастровый номер земельного участка (земельных участков), в границах которого (которых) расположены здание, сооружение, объект незавершенного строительства	—
4.	Уникальный учетный номер кадастрового квартала, в границах которого расположены здание, сооружение, объект незавершенного строительства	—
5.	Адрес здания, сооружения, объекта незавершенного строительства	—
5.1	Сведения о местоположении здания, сооружения, объекта незавершенного строительства (при отсутствии адреса) в структурированном в соответствии с федеральной информационной адресной системой виде	—
5.2	Дополнительные сведения о местоположении	—

6.	Иные сведения						—	
3. Пояснения к сведениям об объекте недвижимости с кадастровым номером —								
1.	—							
Сведения о зданиях, сооружениях, объектах незавершенного строительства, необходимые для исправления реестровых ошибок в сведениях об описании их местоположения								
1. Сведения о характерных точках контура Здание								
вид объекта недвижимости (здание, сооружение, объект незавершенного строительства)								
с кадастровым номером 13:15:0313002:1504								
Система координат СК кадастрового округа						Зона № —		
Обозначение характерных точек контура	Содержащиеся в Едином государственном реестре недвижимости			Определены в ходе выполнения комплексных кадастровых работ			Метод определения координат	Формулы, примененные для расчета средней квадратической погрешности определения координат характерных точек (M _t), м, с подставленными в такие формулы значениями и итоговые (вычисленные) значения M _t , м
	координаты, м		радиус, м	координаты, м		радиус, м		
	X	Y	R	X	Y	R		
1	2	3	4	5	6	7	8	9
1	41849 6.51	12811 10.71	—	—	—	—	—	—
2	41850 2.84	12811 15.39	—	—	—	—	—	—
3	41849 8.79	12811 21.12	—	—	—	—	—	—
4	41849 2.46	12811 16.44	—	—	—	—	—	—
1	41849 6.51	12811 10.71	—	—	—	—	—	—
2. Иные сведения об объекте недвижимости с кадастровым номером 13:15:0313002:1504								

1. –
3. Пояснения к сведениям об объекте недвижимости с кадастровым номером <u>13:15:0313002:1504</u>
1. –

Схема границ земельных участков

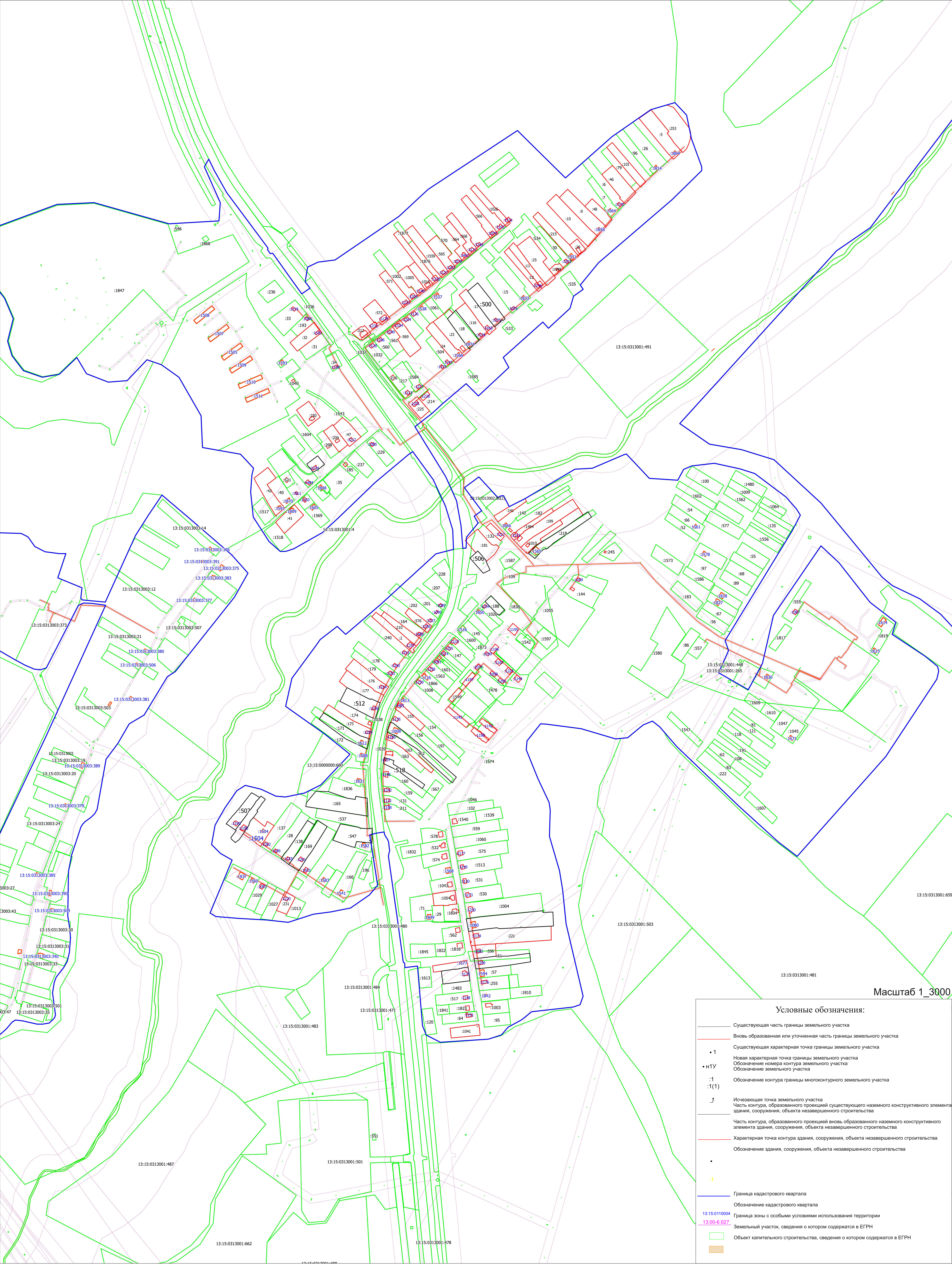
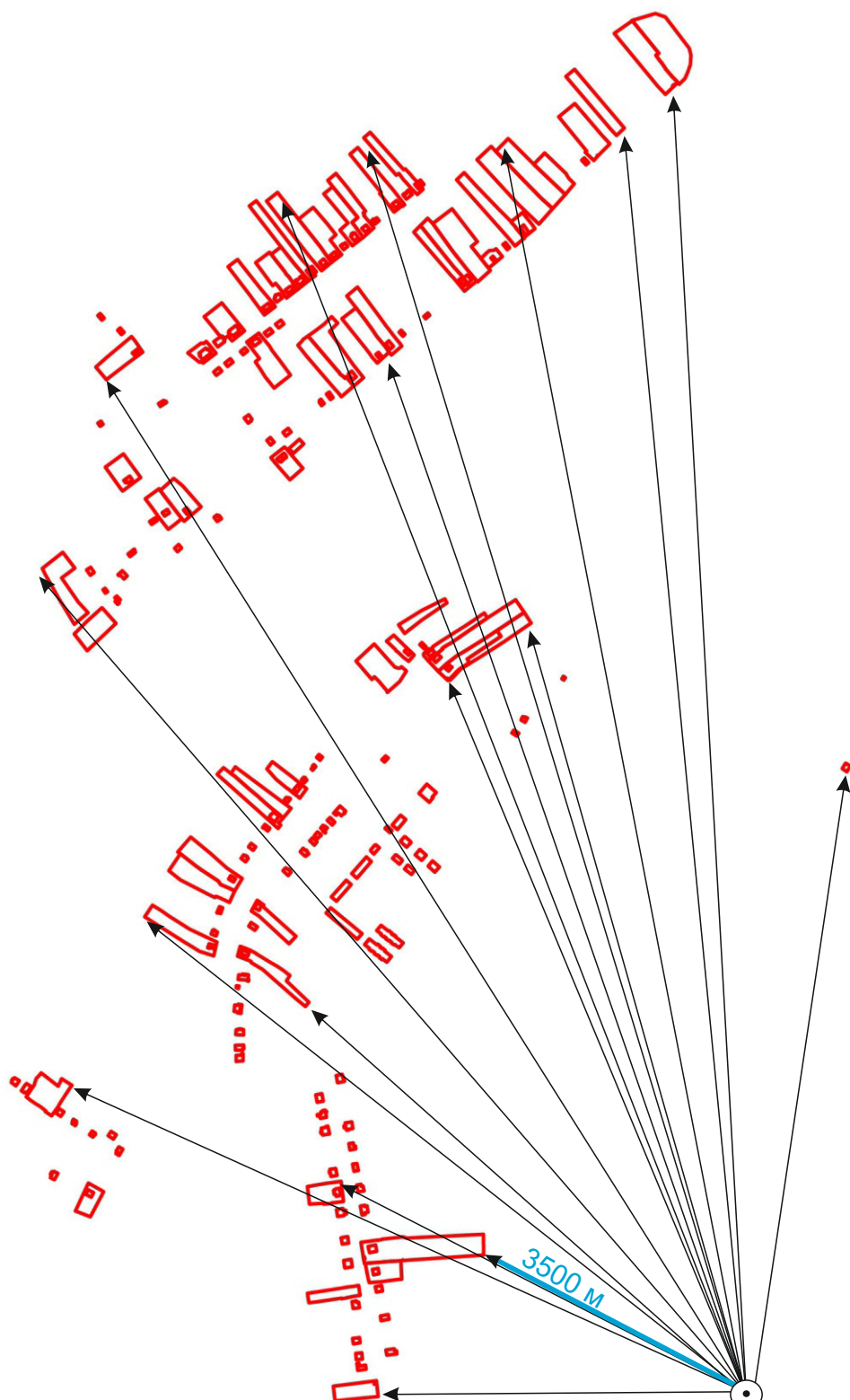






Схема геодезических построений



Условные обозначения:

-  - пункт государственной геодезической сети
-  - точка съёмочного обоснования
-  3500 м - расстояние от базовой станции до ближайшей характерной точки объекта кадастровых работ
- направления геодезических построений при создании съёмочного обоснования
- направления геодезических построений при определении координат характерных точек границ земельного участка
-  - вновь образованная или уточненная часть границы

Саловка

Суркино

Лямбиров

Черемисово